



### Inhoud

#### II Niet-wetgevingshandelingen

##### VERORDENINGEN

- ★ **Verordening (EU) 2017/693 van de Commissie van 7 april 2017 tot wijziging van de bijlagen II, III en V bij Verordening (EG) nr. 396/2005 van het Europees Parlement en de Raad wat betreft de maximumresidugehalten voor bitertanol, chloormequat en tebufenpyrad in of op bepaalde producten** <sup>(1)</sup> ..... 1
- Uitvoeringsverordening (EU) 2017/694 van de Commissie van 12 april 2017 tot vaststelling van de forfaitaire invoerwaarden voor de bepaling van de invoerprijs van bepaalde groenten en fruit ..... 35

##### BESLUITEN

- ★ **Uitvoeringsbesluit (EU) 2017/695 van de Commissie van 7 april 2017 houdende toestemming voor de lidstaten om bepaalde afwijkingen vast te stellen krachtens Richtlijn 2008/68/EG van het Europees Parlement en de Raad betreffende het vervoer van gevaarlijke goederen over land** (*Kennisgeving geschied onder nummer C(2017) 2198*) ..... 37
- ★ **Uitvoeringsbesluit (EU) 2017/696 van de Commissie van 11 april 2017 tot wijziging van Uitvoeringsbesluit (EU) 2017/247 betreffende beschermende maatregelen in verband met uitbraken van hoogpathogene aviaire influenza in bepaalde lidstaten** (*Kennisgeving geschied onder nummer C(2017) 2476*) <sup>(1)</sup> ..... 80

##### RICHTSNOEREN

- ★ **Richtsnoer (EU) 2017/697 van de Europese Centrale Bank van 4 april 2017 betreffende de wijze waarop nationale bevoegde autoriteiten met betrekking tot minder belangrijke instellingen gebruikmaken van de keuzemogelijkheden en manoeuvreerruimte die het Unierecht biedt** (ECB/2017/9) ..... 156

<sup>(1)</sup> Voor de EER relevante tekst.

## Rectificaties

- ★ **Rectificatie van Gedelegeerde Verordening (EU) 2015/2446 van de Commissie van 28 juli 2015 tot aanvulling van Verordening (EU) nr. 952/2013 van het Europees Parlement en de Raad met nadere regels betreffende een aantal bepalingen van het douanewetboek van de Unie (PB L 343 van 29.12.2015) ..... 164**
- ★ **Rectificatie van Uitvoeringsverordening (EU) 2015/2447 van de Commissie van 24 november 2015 houdende nadere uitvoeringsvoorschriften voor enkele bepalingen van Verordening (EU) nr. 952/2013 van het Europees Parlement en de Raad tot vaststelling van het douanewetboek van de Unie (PB L 343 van 29.12.2015) ..... 197**
- ★ **Rectificatie van Gedelegeerde Verordening (EU) 2016/341 van de Commissie van 17 december 2015 tot aanvulling van Verordening (EU) nr. 952/2013 van het Europees Parlement en van de Raad met overgangsregels voor enkele bepalingen van het douanewetboek van de Unie voor de gevallen waarin de relevante elektronische systemen nog niet operationeel zijn, en tot wijziging van Gedelegeerde Verordening (EU) 2015/2446 (PB L 69 van 15.3.2016) ..... 201**

## II

(Niet-wetgevingshandelingen)

## VERORDENINGEN

## VERORDENING (EU) 2017/693 VAN DE COMMISSIE

van 7 april 2017

**tot wijziging van de bijlagen II, III en V bij Verordening (EG) nr. 396/2005 van het Europees Parlement en de Raad wat betreft de maximumresidugehalten voor bitertanol, chloormequat en tebufenpyrad in of op bepaalde producten**

(Voor de EER relevante tekst)

DE EUROPESE COMMISSIE,

Gezien het Verdrag betreffende de werking van de Europese Unie,

Gezien Verordening (EG) nr. 396/2005 van het Europees Parlement en de Raad van 23 februari 2005 tot vaststelling van maximumgehalten aan bestrijdingsmiddelenresiduen in of op levensmiddelen en diervoeders van plantaardige en dierlijke oorsprong en houdende wijziging van Richtlijn 91/414/EEG van de Raad <sup>(1)</sup>, en met name artikel 14, lid 1, onder a), artikel 16, lid 1, onder a), artikel 17, artikel 18, lid 1, onder b), en artikel 49, lid 2,

Overwegende hetgeen volgt:

- (1) Voor bitertanol en chloormequat zijn maximumresidugehalten (MRL's) vastgesteld in bijlage II en bijlage III, deel B, bij Verordening (EG) nr. 396/2005. Voor tebufenpyrad zijn MRL's vastgesteld in deel A van bijlage III bij die verordening.
- (2) Voor bitertanol heeft de Europese Autoriteit voor voedselveiligheid (EFSA) overeenkomstig artikel 12, lid 2, juncto artikel 12, lid 1, van Verordening (EG) nr. 396/2005 <sup>(2)</sup> een met redenen omkleed advies over de bestaande MRL's uitgebracht. Uitvoeringsverordening (EU) nr. 767/2013 van de Commissie <sup>(3)</sup> voorziet in de intrekking van de goedkeuring van bitertanol, aangezien de overeenkomstig Uitvoeringsverordening (EU) nr. 1278/2011 van de Commissie <sup>(4)</sup> vereiste verdere bevestigende informatie niet is ingediend voor deze werkzame stof. Alle bestaande toelatingen voor gewasbeschermingsmiddelen die bitertanol bevatten, zijn ingetrokken en er zijn geen toegelaten toepassingen in derde landen aangemeld. Overeenkomstig artikel 17 juncto artikel 14, lid 1, onder a), van Verordening (EG) nr. 396/2005 moeten de voor bitertanol in bijlage II en bijlage III, deel B, bij die verordening vastgestelde MRL's worden geschrapt. De EFSA heeft voorgesteld de residu-definitie te wijzigen tot de som van de bitertanolisomeren en heeft aanbevolen om de MRL's voor plantaardige en dierlijke producten te verlagen tot de desbetreffende bepaalbaarheidsgrens (LOD). Deze verschillende standaardwaarden moeten worden vastgesteld in bijlage V bij Verordening (EG) nr. 396/2005 overeenkomstig artikel 18, lid 1, onder b), van die verordening.

<sup>(1)</sup> PB L 70 van 16.3.2005, blz. 1.

<sup>(2)</sup> Europese Autoriteit voor voedselveiligheid; Review of the existing maximum residue levels for bitertanol according to Article 12 of Regulation (EC) No 396/2005. EFSA Journal 2016;14(2):4386.

<sup>(3)</sup> Uitvoeringsverordening (EU) nr. 767/2013 van de Commissie van 8 augustus 2013 tot intrekking van de goedkeuring van de werkzame stof bitertanol overeenkomstig Verordening (EG) nr. 1107/2009 van het Europees Parlement en de Raad betreffende het op de markt brengen van gewasbeschermingsmiddelen, en tot wijziging van Uitvoeringsverordening (EU) nr. 540/2011 van de Commissie (PB L 215 van 9.8.2013, blz. 5).

<sup>(4)</sup> Uitvoeringsverordening (EU) nr. 1278/2011 van de Commissie van 8 december 2011 tot goedkeuring van de werkzame stof bitertanol, overeenkomstig Verordening (EG) nr. 1107/2009 van het Europees Parlement en de Raad betreffende het op de markt brengen van gewasbeschermingsmiddelen, en tot wijziging van de bijlage bij Uitvoeringsverordening (EU) nr. 540/2011 van de Commissie en de bijlage bij Beschikking 2008/934/EG van de Commissie (PB L 327 van 9.12.2011, blz. 49).

- (3) Voor chloormequat heeft de EFSA overeenkomstig artikel 12, lid 1, van Verordening (EG) nr. 396/2005 een met redenen omkleed advies over de bestaande MRL's uitgebracht <sup>(1)</sup>. De EFSA heeft voorgesteld de residudefinitie te wijzigen tot de som van chloormequat en de zouten daarvan uitgedrukt als chloormequatchloride. Uit recente monitoringgegevens blijkt dat op gekweekte paddenstoelen en onbehandelde peren nog residuen worden aangetroffen boven de bepaalbaarheidsgrens. Dergelijke residuen kunnen het gevolg zijn van een kruisbesmetting van gekweekte paddenstoelen met stro dat rechtmatig is behandeld met chloormequat, of van een onopzettelijke overdracht van vroegere toepassingen van chloormequat op peren. De EFSA heeft voorgesteld om het MRL voor peren vast te stellen op het 95e percentiel van de resultaten van gerichte monitoringgegevens en heeft vijf verschillende MRL's voor gekweekte paddenstoelen voorgesteld voor overweging door de risicomangers, gebaseerd op de benaderingen die door de Voedsel- en Landbouworganisatie van de Verenigde Naties (FAO) zijn aanbevolen, voor de vaststelling van respectievelijk MRL's voor specerijen en van EMRL's (Extraneous Residue Limits) <sup>(2)</sup>. Aangezien er geen risico is voor consumenten, moet het MRL voor gekweekte paddenstoelen worden vastgesteld op het niveau dat overeenkomt met het 99e percentiel van alle resultaten uit de steekproef. Die MRL's worden later opnieuw beoordeeld; daarbij wordt rekening gehouden met de informatie die binnen vier jaar na de bekendmaking van deze verordening beschikbaar komt.
- (4) Voor tebufenpyrad heeft de EFSA overeenkomstig artikel 12, lid 2, juncto artikel 12, lid 1, van Verordening (EG) nr. 396/2005 een met redenen omkleed advies over de bestaande MRL's uitgebracht <sup>(3)</sup>. Zij heeft met betrekking tot de MRL's voor paprika's een risico voor consumenten vastgesteld. Het is derhalve passend deze MRL's te verlagen. De EFSA concludeerde dat met betrekking tot de MRL's voor abrikozen, perziken, bramen/braambessen, dauwbramen, bonen (vers, met peul), katoenzaad en producten van dierlijke oorsprong bepaalde informatie niet beschikbaar was en dat verder onderzoek door risicomangers nodig was. Aangezien er geen risico voor consumenten is, moeten de MRL's voor die producten in bijlage II bij Verordening (EG) nr. 396/2005 worden vastgesteld op het bestaande niveau of op het door de EFSA vastgestelde niveau. Die MRL's worden later opnieuw beoordeeld; daarbij wordt rekening gehouden met de informatie die binnen twee jaar na de bekendmaking van deze verordening beschikbaar komt.
- (5) Met betrekking tot producten waarop het gebruik van het betrokken gewasbeschermingsmiddel niet is toegelaten, en waarvoor geen invoertoleranties of Codex-grenswaarden (CXL's) bestaan, moeten de MRL's worden vastgesteld op de specifieke bepaalbaarheidsgrens of moet het standaard-MRL overeenkomstig artikel 18, lid 1, onder b), van Verordening (EG) nr. 396/2005 van toepassing zijn.
- (6) De Commissie heeft de referentielaboratoria van de Europese Unie voor bestrijdingsmiddelenresiduen geraadpleegd over de noodzaak van de aanpassing van bepaalde LOD's. Voor een aantal stoffen kwamen die laboratoria tot de conclusie dat voor bepaalde producten in verband met de technische ontwikkelingen specifieke bepaalbaarheidsgrenzen moeten worden vastgesteld.
- (7) Op grond van de met redenen omklede adviezen van de EFSA en rekening houdend met de ter zake relevante factoren voldoen de wijzigingen van de MRL's aan de vereisten van artikel 14, lid 2, van Verordening (EG) nr. 396/2005.
- (8) De handelspartners van de Unie zijn via de Wereldhandelsorganisatie over de nieuwe MRL's geraadpleegd en er is rekening gehouden met hun opmerkingen.
- (9) Verordening (EG) nr. 396/2005 moet daarom dienovereenkomstig worden gewijzigd.
- (10) Deze verordening moet voorzien in een overgangsregeling voor producten die vóór de wijziging van de MRL's werden vervaardigd en waarvoor uit de informatie is gebleken dat een hoog niveau van consumentenbescherming wordt gehandhaafd, zodat deze op een normale wijze in de handel gebracht, verwerkt en geconsumeerd kunnen worden. Daar bij het huidige MRL een risico voor consumenten niet kan worden uitgesloten, moet de waarde voor tebufenpyrad van „0,01\* mg/kg” voor paprika's van toepassing zijn met ingang van de datum van toepassing van deze verordening.
- (11) Er moet worden voorzien in een redelijke termijn voordat de gewijzigde MRL's van toepassing worden, zodat de lidstaten, derde landen en de exploitanten van levensmiddelenbedrijven zich kunnen voorbereiden op de nieuwe eisen die uit de wijziging van de MRL's zullen voortvloeien.
- (12) De in deze verordening vervatte maatregelen zijn in overeenstemming met het advies van het Permanent Comité voor planten, dieren, levensmiddelen en diervoeders,

<sup>(1)</sup> Europese Autoriteit voor voedselveiligheid; Review of the existing maximum residue levels (MRLs) for chlormequat according to Article 12 of Regulation (EC) No 396/2005. EFSA Journal 2016;14(3):4422.

<sup>(2)</sup> FAO, 2009. Submission and evaluation of pesticide residues data for the estimation of Maximum Residue Levels in food and feed. Residuen van bestrijdingsmiddelen. 2e editie. FAO Plant Production and Protection Paper 197, 264 blz.

<sup>(3)</sup> Europese Autoriteit voor voedselveiligheid; Review of the existing maximum residue levels for tebufenpyrad according to Article 12 of Regulation (EC) No 396/2005. EFSA Journal 2016;14(4):4469.

HEEFT DE VOLGENDE VERORDENING VASTGESTELD:

*Artikel 1*

De bijlagen II, III en V bij Verordening (EG) nr. 396/2005 worden gewijzigd overeenkomstig de bijlage bij deze verordening.

*Artikel 2*

Wat de werkzame stoffen bitertanol en chloormequat in of op alle producten betreft, blijft Verordening (EG) nr. 396/2005 in de versie die vóór de wijziging uit hoofde van deze verordening van kracht was, van toepassing op producten die vóór 3 november 2017 zijn geproduceerd.

Wat de werkzame stof tebufenpyrad in of op alle producten behalve paprika's betreft, blijft Verordening (EG) nr. 396/2005 in de versie die vóór de wijziging uit hoofde van deze verordening van kracht was, van toepassing op producten die vóór 3 november 2017 zijn geproduceerd.

*Artikel 3*

Deze verordening treedt in werking op de twintigste dag na die van de bekendmaking ervan in het *Publicatieblad van de Europese Unie*.

Zij is van toepassing met ingang van 3 november 2017.

Deze verordening is verbindend in al haar onderdelen en is rechtstreeks toepasselijk in elke lidstaat.

Gedaan te Brussel, 7 april 2017.

*Voor de Commissie*  
*De voorzitter*  
Jean-Claude JUNCKER

\_\_\_\_\_

## BIJLAGE

De bijlagen II, III en V bij Verordening (EG) nr. 396/2005 worden als volgt gewijzigd:

- 1) Bijlage II wordt als volgt gewijzigd:
  - a) de kolom voor bitertanol wordt geschrapt;
  - b) de kolom voor chloormequat wordt vervangen door:

**„Bestrijdingsmiddelenresiduen en maximumresidugehalten (mg/kg)**

Code- nummer	Groepen en voorbeelden van afzonderlijke producten waarvoor de MRL's gelden <sup>(a)</sup>	Chloormequat (som van chloormequat en zouten daarvan, uitgedrukt als chloormequatchloride)
(1)	(2)	(3)
0100000	<b>FRUIT, VERS of BEVROREN; NOTEN</b>	
0110000	<b>Citrusvruchten</b>	<b>0,01 (*)</b>
0110010	Grapefruits/pompelmoezen	
0110020	Sinaasappelen	
0110030	Citroenen	
0110040	Limoenen/lemmetjes	
0110050	Mandarijnen	
0110990	Overige	
0120000	<b>Noten</b>	<b>0,01 (*)</b>
0120010	Amandelen	
0120020	Paranoten	
0120030	Cashewnoten	
0120040	Kastanjes	
0120050	Kokosnoten	
0120060	Hazelnoten	
0120070	Macadamianoten	
0120080	Pecannoten	
0120090	Pijnboompitten	
0120100	Pistaches	
0120110	Walnoten	
0120990	Overige	
0130000	<b>Pitvruchten</b>	
0130010	Appelen	<b>0,01 (*)</b>
0130020	Peren	<b>0,07 (+)</b>
0130030	Kweeperen	<b>0,01 (*)</b>
0130040	Mispels	<b>0,01 (*)</b>
0130050	Loquats/Japanse mispels	<b>0,01 (*)</b>
0130990	Overige	<b>0,01 (*)</b>

(1)	(2)	(3)
0140000	<b>Steenvruchten</b>	<b>0,01 (*)</b>
0140010	Abrikozen	
0140020	Kersen (zoet)	
0140030	Perziken	
0140040	Pruimen	
0140990	Overige	
0150000	<b>Besvruchten en kleinfruit</b>	
0151000	a) <i>druiven</i>	
0151010	Tafeldruiven	<b>0,05 (+)</b>
0151020	Wijndruiven	<b>0,01 (*)</b>
0152000	b) <i>aardbeien</i>	<b>0,01 (*)</b>
0153000	c) <i>rubussoorten</i>	<b>0,01 (*)</b>
0153010	Bramen/braambessen	
0153020	Dauwbramen	
0153030	Frambozen (geel en rood)	
0153990	Overige	
0154000	d) <i>ander kleinfruit en besvruchten</i>	<b>0,01 (*)</b>
0154010	Blauwe bessen	
0154020	Veenbessen	
0154030	Aalbessen (rood, wit en zwart)	
0154040	Kruisbessen (geel, groen en rood)	
0154050	Rozenbottels	
0154060	Moerbeien (wit en zwart)	
0154070	Azaroles/Middellandse Zeemispels	
0154080	Vlierbessen	
0154990	Overige	
0160000	<b>Diverse vruchten met</b>	<b>0,01 (*)</b>
0161000	a) <i>eetbare schil</i>	
0161010	Dadels	
0161020	Vijgen	
0161030	Tafelolijven	
0161040	Kumquats	
0161050	Carambola's	
0161060	Kaki's/Japanse persimoenen	
0161070	Jambolans/djamblangs	
0161990	Overige	
0162000	b) <i>niet-eetbare schil, klein</i>	
0162010	Kiwi's (geel, groen, rood)	
0162020	Lychees	
0162030	Passievruchten/maracuja's	
0162040	Woestijnvijgen/cactusvruchten	
0162050	Sterappelen	
0162060	Noord-Amerikaanse persimoenen	
0162990	Overige	

(1)	(2)	(3)
0163000	c) <i>niet-eetbare schil, groot</i>	
0163010	Avocado's	
0163020	Bananen	
0163030	Mango's	
0163040	Papaja's	
0163050	Granaatappels	
0163060	Cherimoya's	
0163070	Guaves	
0163080	Ananassen	
0163090	Broodvruchten	
0163100	Doerians	
0163110	Zuurzakken/doerian blanda	
0163990	Overige	
0200000	<b>GROENTEN, VERS of BEVROREN</b>	
0210000	<b>Wortel- en knolgewassen</b>	<b>0,01 (*)</b>
0211000	a) <i>aardappelen</i>	
0212000	b) <i>tropische wortel- en knolgewassen</i>	
0212010	Cassave/maniok	
0212020	Bataten (zoete aardappelen)	
0212030	Yams	
0212040	Arrowroot/pijlwortel	
0212990	Overige	
0213000	c) <i>andere wortel- en knolgewassen, behalve suikerbiet</i>	
0213010	Rode bieten	
0213020	Wortels	
0213030	Knolselderij	
0213040	Mierikswortels	
0213050	Aardperen/topinamboers	
0213060	Pastinaken	
0213070	Wortelpeterselie	
0213080	Radijzen	
0213090	Schorseneren	
0213100	Koolrapen	
0213110	Rapen	
0213990	Overige	
0220000	<b>Bolgewassen</b>	<b>0,01 (*)</b>
0220010	Knoflook	
0220020	Uien	
0220030	Sjalotten	
0220040	Bosuien/groene uien en stengeluien	
0220990	Overige	
0230000	<b>Vruchtgroenten</b>	<b>0,01 (*)</b>
0231000	a) <i>Solanaceae</i>	
0231010	Tomaten	



(1)	(2)	(3)
0231020	Paprika's	
0231030	Aubergines	
0231040	Okra's, okers	
0231990	Overige	
0232000	b) <i>Cucurbitaceae met eetbare schil</i>	
0232010	Komkommers	
0232020	Augurken	
0232030	Courgettes	
0232990	Overige	
0233000	c) <i>Cucurbitaceae met niet-eetbare schil</i>	
0233010	Meloenen	
0233020	Pompoenen	
0233030	Watermeloenen	
0233990	Overige	
0234000	d) <i>suikermais</i>	
0239000	e) <i>andere vruchtgroenten</i>	
0240000	<b>Koolsoorten (met uitzondering van wortels en babyleafgewassen van Brassica)</b>	<b>0,01 (*)</b>
0241000	a) <i>bloenkoolachtigen</i>	
0241010	Broccoli	
0241020	Bloemkolen	
0241990	Overige	
0242000	b) <i>sluitkoolachtigen</i>	
0242010	Spruitjes	
0242020	Sluitkolen	
0242990	Overige	
0243000	c) <i>bladkoolachtigen</i>	
0243010	Chinese kool/petsai	
0243020	Boerenkolen	
0243990	Overige	
0244000	d) <i>koolrabi's</i>	
0250000	<b>Bladgroenten, kruiden en eetbare bloemen</b>	<b>0,01 (*)</b>
0251000	a) <i>slasoorten</i>	
0251010	Veldsla	
0251020	Sla	
0251030	Andijvie	
0251040	Tuinkers en andere kiemen en scheuten	
0251050	Winterkers	
0251060	Raketsla/rucola	
0251070	Rode amsoi	
0251080	Babyleafgewassen (met inbegrip van Brassica-soorten)	
0251990	Overige	
0252000	b) <i>spinazie en dergelijke bladgroente</i>	
0252010	Spinazie	
0252020	Postelein	

(1)	(2)	(3)
0252030	Snijbiet	
0252990	Overige	
0253000	c) <i>druivenbladeren en bladeren van dergelijke soorten</i>	
0254000	d) <i>waterkers</i>	
0255000	e) <i>witlof/witloof/Brussels lof</i>	
0256000	f) <i>kruiden en eetbare bloemen</i>	
0256010	Kervel	
0256020	Bieslook	
0256030	Bladselderij/snijselder	
0256040	Peterselie	
0256050	Salie	
0256060	Rozemarijn	
0256070	Tijm	
0256080	Basilicum en eetbare bloemen	
0256090	Laurierblad	
0256100	Dragon	
0256990	Overige	
0260000	<b>Peulgroenten</b>	<b>0,01 (*)</b>
0260010	Bonen (met peul)	
0260020	Bonen (zonder peul)	
0260030	Erwten (met peul)	
0260040	Erwten (zonder peul)	
0260050	Linzen	
0260990	Overige	
0270000	<b>Stengelgroenten</b>	<b>0,01 (*)</b>
0270010	Asperges	
0270020	Kardoenen	
0270030	Bleekselderij	
0270040	Knolvenkel	
0270050	Artisjokken	
0270060	Preien	
0270070	Rabarber	
0270080	Bamboescheuten	
0270090	Palmharten	
0270990	Overige	
0280000	<b>Paddenstoelen, mossen en korstmossen</b>	
0280010	Gekweekte paddenstoelen	<b>0,9 (+)</b>
0280020	Wilde paddenstoelen	<b>0,01 (*)</b>
0280990	Mossen en korstmossen	<b>0,01 (*)</b>
0290000	<b>Algen en prokaryote organismen</b>	<b>0,01 (*)</b>
0300000	<b>PEULVRUCHTEN</b>	<b>0,01 (*)</b>
0300010	Bonen	
0300020	Linzen	
0300030	Erwten	

(1)	(2)	(3)
0300040	Lupinen/lupinebonen	
0300990	Overige	
0400000	<b>OLIEHOUDENDE ZADEN EN VRUCHTEN</b>	
0401000	<b>Oliehoudende zaden</b>	
0401010	Lijnzaad	<b>0,01</b> (*)
0401020	Pinda's/aardnoten	<b>0,01</b> (*)
0401030	Papaverzaad/maanzaad	<b>0,01</b> (*)
0401040	Sesamzaad	<b>0,01</b> (*)
0401050	Zonnebloemzaad	<b>0,01</b> (*)
0401060	Koolzaad	7 (+)
0401070	Sojabonen	<b>0,01</b> (*)
0401080	Mosterdzaad	<b>0,01</b> (*)
0401090	Katoenzaad	<b>0,7</b> (+)
0401100	Pompoenzaad	<b>0,01</b> (*)
0401110	Saffloerzaad	<b>0,01</b> (*)
0401120	Bernagiezaad	<b>0,01</b> (*)
0401130	Huttentutzzaad	<b>0,01</b> (*)
0401140	Hennepzaad	<b>0,01</b> (*)
0401150	Wonderbonen	<b>0,01</b> (*)
0401990	Overige	<b>0,01</b> (*)
0402000	<b>Oliehoudende vruchten</b>	<b>0,01</b> (*)
0402010	Olijven voor oliewinning	
0402020	Palmpitten	
0402030	Palmvruchten	
0402040	Kapok	
0402990	Overige	
0500000	<b>GRANEN</b>	
0500010	Gerst	<b>3</b>
0500020	Boekweit en andere pseudogranen	<b>0,01</b> (*)
0500030	Mais	<b>0,01</b> (*)
0500040	Gierst/pluimgierst	<b>0,01</b> (*)
0500050	Haver	<b>15</b>
0500060	Rijst	<b>0,01</b> (*)
0500070	Rogge	<b>4</b>
0500080	Sorghum	<b>0,01</b> (*)
0500090	Tarwe	<b>4</b>
0500990	Overige	<b>0,01</b> (*)
0600000	<b>THEE, KOFFIE, KRUIDENTHEE, CACAO EN CAROB</b>	<b>0,05</b> (*)
0610000	<b>Thee</b>	
0620000	<b>Koffiebonen</b>	
0630000	<b>Kruidenthee van</b>	
0631000	a) <i>bloemen</i>	
0631010	Kamille	
0631020	Hibiscus/roselle	

(1)	(2)	(3)
0631030	Roos	
0631040	Jasmijn	
0631050	Lindebloesem	
0631990	Overige	
0632000	<b>b) bladeren en kruiden</b>	
0632010	Aardbei	
0632020	Rooibos	
0632030	Maté	
0632990	Overige	
0633000	<b>c) wortels</b>	
0633010	Valeriaan	
0633020	Ginseng	
0633990	Overige	
0639000	<b>d) alle andere delen van de plant</b>	
0640000	<b>Cacaobonen</b>	
0650000	<b>Carob/johannesbrood</b>	
0700000	<b>HOP</b>	<b>0,05 (*)</b>
0800000	<b>SPECERIJEN</b>	
0810000	<b>Als specerij gebruikte zaden</b>	<b>0,05 (*)</b>
0810010	Anijs	
0810020	Zwarte komijn	
0810030	Selderij	
0810040	Koriander	
0810050	Komijn	
0810060	Dille	
0810070	Venkel	
0810080	Fenegriek	
0810090	Nootmuskaat	
0810990	Overige	
0820000	<b>Als specerij gebruikte vruchten</b>	<b>0,05 (*)</b>
0820010	Piment	
0820020	Szechuanpeper/anijspeper	
0820030	Karwij	
0820040	Kardemom	
0820050	Jeneverbes	
0820060	Peperkorrel (groen, wit en zwart)	
0820070	Vanille	
0820080	Tamarinde	
0820990	Overige	
0830000	<b>Als specerij gebruikte bast</b>	<b>0,05 (*)</b>
0830010	Kaneel	
0830990	Overige	

(1)	(2)	(3)
0840000	<b>Als specerij gebruikte wortels en wortelstokken</b>	
0840010	Zoethout	<b>0,05</b> (*)
0840020	Gember	<b>0,05</b> (*)
0840030	Geelwortel/kurkuma/koenjit	<b>0,05</b> (*)
0840040	Mierikswortel	(+)
0840990	Overige	<b>0,05</b> (*)
0850000	<b>Als specerij gebruikte knoppen</b>	<b>0,05</b> (*)
0850010	Kruidnagels	
0850020	Kappertjes	
0850990	Overige	
0860000	<b>Als specerij gebruikte stampers</b>	<b>0,05</b> (*)
0860010	Saffraan	
0860990	Overige	
0870000	<b>Als specerij gebruikte zaadrokken</b>	<b>0,05</b> (*)
0870010	Foelie	
0870990	Overige	
0900000	<b>SUIKERGEWASSEN</b>	<b>0,01</b> (*)
0900010	Suikerbiet	
0900020	Suikerriet	
0900030	Wortelcichorei	
0900990	Overige	
1000000	PRODUCTEN VAN DIERLIJKE OORSPRONG — LANDDIEREN	
1010000	<b>Weefsels van</b>	
1011000	a) <i>varkens</i>	
1011010	Spier	<b>0,2</b>
1011020	Vetweefsel	<b>0,02</b>
1011030	Lever	<b>0,15</b>
1011040	Nier	<b>0,5</b>
1011050	Eetbare slachtafvallen (anders dan lever en nier)	<b>0,5</b>
1011990	Overige	<b>0,01</b> (*)
1012000	b) <i>runderen</i>	
1012010	Spier	<b>0,2</b>
1012020	Vetweefsel	<b>0,06</b>
1012030	Lever	<b>0,15</b>
1012040	Nier	<b>0,5</b>
1012050	Eetbare slachtafvallen (anders dan lever en nier)	<b>0,5</b>
1012990	Overige	<b>0,01</b> (*)
1013000	c) <i>schapen</i>	
1013010	Spier	<b>0,2</b>
1013020	Vetweefsel	<b>0,06</b>
1013030	Lever	<b>0,15</b>
1013040	Nier	<b>0,5</b>

(1)	(2)	(3)
1013050	Eetbare slachtafvallen (anders dan lever en nier)	<b>0,5</b>
1013990	Overige	<b>0,01 (*)</b>
1014000	d) <i>geiten</i>	
1014010	Spier	<b>0,2</b>
1014020	Vetweefsel	<b>0,06</b>
1014030	Lever	<b>0,15</b>
1014040	Nier	<b>0,5</b>
1014050	Eetbare slachtafvallen (anders dan lever en nier)	<b>0,5</b>
1014990	Overige	<b>0,01 (*)</b>
1015000	e) <i>paardachtigen</i>	
1015010	Spier	<b>0,2</b>
1015020	Vetweefsel	<b>0,06</b>
1015030	Lever	<b>0,15</b>
1015040	Nier	<b>0,5</b>
1015050	Eetbare slachtafvallen (anders dan lever en nier)	<b>0,5</b>
1015990	Overige	<b>0,01 (*)</b>
1016000	f) <i>pluimvee</i>	
1016010	Spier	<b>0,04</b>
1016020	Vetweefsel	<b>0,03</b>
1016030	Lever	<b>0,1</b>
1016040	Nier	<b>0,01 (*)</b>
1016050	Eetbare slachtafvallen (anders dan lever en nier)	<b>0,1</b>
1016990	Overige	<b>0,01 (*)</b>
1017000	g) <i>andere gekweekte landdieren</i>	
1017010	Spier	<b>0,2</b>
1017020	Vetweefsel	<b>0,06</b>
1017030	Lever	<b>0,5</b>
1017040	Nier	<b>0,01 (*)</b>
1017050	Eetbare slachtafvallen (anders dan lever en nier)	<b>0,5</b>
1017990	Overige	<b>0,01 (*)</b>
1020000	<b>Melk</b>	<b>0,5</b>
1020010	Runderen	
1020020	Schapen	
1020030	Geiten	
1020040	Paarden	
1020990	Overige	
1030000	<b>Vogeleieren</b>	<b>0,01 (*)</b>
1030010	Kippen	
1030020	Eenden	
1030030	Ganzen	
1030040	Kwartels	
1030990	Overige	

(1)	(2)	(3)
1040000	<b>Honing en andere producten van de bijenteelt</b>	0,05 (*)
1050000	<b>Amfibieën en reptielen</b>	<b>0,01</b> (*)
1060000	<b>Ongewervelde landdieren</b>	<b>0,01</b> (*)
1070000	<b>In het wild levende gewervelde landdieren</b>	<b>0,01</b> (*)

(\*) Bepaalbaarheidsgrens

(<sup>a</sup>) Voor de volledige lijst van producten van plantaardige en dierlijke oorsprong waarvoor de MRL's gelden, zie bijlage I.

#### Chloormequat (som van chloormequat en zouten daarvan, uitgedrukt als chloormequatchloride)

(+) Uit recente monitoringgegevens blijkt dat de gehalten chloormequat in peren dalen, maar dat er vanwege het gebruik in het verleden nog steeds gehalten worden aangetroffen die hoger zijn dan de bepaalbaarheidsgrens. Het is daarom passend een tijdelijk MRL vast te stellen op een waarde van 0,07 mg/kg, totdat er verdere monitoringgegevens ingediend worden. Bij herbeoordeling van het MRL zal de Commissie met die informatie rekening houden als die uiterlijk op 13 april 2021 is ingediend of, als die informatie niet op die datum is ingediend, met het ontbreken ervan.

##### 0130020 Peren

(+) Het tijdelijke MRL is geldig tot en met 31 juli 2019 in afwachting van de indiening van ondersteunende gegevens. Na deze datum bedraagt het MRL 0,01\* mg/kg tenzij dit aangepast wordt bij een verordening naar aanleiding van nieuwe informatie.

##### 0151010 Tafeldruiven

(+) Uit monitoring blijkt dat er kruisbesmetting van onbehandelde gekweekte paddenstoelen kan plaatsvinden met stro dat rechtmatig is behandeld met chloormequat. Het is wellicht niet mogelijk om deze kruisbesmetting in alle gevallen te vermijden. Bij herbeoordeling van het MRL zal de Commissie met die informatie rekening houden als die uiterlijk op 13 april 2021 is ingediend of, als die informatie niet op die datum is ingediend, met het ontbreken ervan.

##### 0280010 Gekweekte paddenstoelen

(+) De Europese Autoriteit voor voedselveiligheid heeft vastgesteld dat bepaalde informatie met betrekking tot het metabolisme in de gewassen ontbreekt. Bij herbeoordeling van het MRL zal de Commissie met die informatie rekening houden als die uiterlijk op 13 april 2019 is ingediend of, als die informatie niet op die datum is ingediend, met het ontbreken ervan.

##### 0401060 Koolzaad

##### 0401090 Katoenzaad

(+) Het maximumresiduegehalte voor mierikswortel (*Armoracia rusticana*) in de groep „specerijen” (code 0840040) is hetzelfde als voor mierikswortels (*Armoracia rusticana*) in de groep „wortel- en knolgewassen” (code 0213040) van de categorie „groenten”, rekening houdend met de wijzigingen in de gehalten als gevolg van verwerking (drogen) overeenkomstig artikel 20, lid 1, van Verordening (EG) nr. 396/2005.

##### 0840040 Mierikswortel”

c) de volgende kolom voor tebufenpyrad wordt toegevoegd:

#### „Bestrijdingsmiddelenresiduen en maximumresiduegehalten (mg/kg)

Code-nummer	Groepen en voorbeelden van afzonderlijke producten waarvoor de MRL's gelden ( <sup>a</sup> )	Tebufenpyrad (F)
(1)	(2)	(3)
0100000	<b>FRUIT, VERS of BEVROREN; NOTEN</b>	
0110000	<b>Citrusvruchten</b>	0,6
0110010	Grapefruits/pompelmoezen	
0110020	Sinaasappelen	

(1)	(2)	(3)
0110030	Citroenen	
0110040	Limoenen/lemmetjes	
0110050	Mandarijnen	
0110990	Overige	
0120000	<b>Noten</b>	<b>0,01 (*)</b>
0120010	Amandelen	
0120020	Paranoten	
0120030	Cashewnoten	
0120040	Kastanjes	
0120050	Kokosnoten	
0120060	Hazelnoten	
0120070	Macadamianoten	
0120080	Pecannoten	
0120090	Pijnboompitten	
0120100	Pistaches	
0120110	Walnoten	
0120990	Overige	
0130000	<b>Pitvruchten</b>	
0130010	Appelen	<b>0,3</b>
0130020	Peren	<b>0,3</b>
0130030	Kweeperen	<b>0,8</b>
0130040	Mispels	<b>0,8</b>
0130050	Loquats/Japanse mispels	<b>0,8</b>
0130990	Overige	<b>0,01 (*)</b>
0140000	<b>Steenvruchten</b>	
0140010	Abrikozen	<b>0,4 (+)</b>
0140020	Kersen (zoet)	<b>0,01 (*)</b>
0140030	Perziken	<b>0,4 (+)</b>
0140040	Pruimen	<b>0,2</b>
0140990	Overige	<b>0,01 (*)</b>
0150000	<b>Besvruchten en kleinfruit</b>	
0151000	a) <i>druiven</i>	<b>0,6</b>
0151010	Tafeldruiven	
0151020	Wijndruiven	
0152000	b) <i>aardbeien</i>	1
0153000	c) <i>rubussoorten</i>	
0153010	Bramen/braambessen	<b>0,05 (+)</b>
0153020	Dauwbramen	<b>0,05 (+)</b>
0153030	Frambozen (geel en rood)	<b>0,15</b>
0153990	Overige	<b>0,01 (*)</b>
0154000	d) <i>ander kleinfruit en besvruchten</i>	<b>1,5</b>
0154010	Blauwe bessen	
0154020	Veenbessen	



(1)	(2)	(3)
0154030	Aalbessen (rood, wit en zwart)	
0154040	Kruisbessen (geel, groen en rood)	
0154050	Rozenbottels	
0154060	Moerbeien (wit en zwart)	
0154070	Azaroles/Middellandse Zeemispels	
0154080	Vlierbessen	
0154990	Overige	
0160000	<b>Diverse vruchten met</b>	<b>0,01 (*)</b>
0161000	a) <i>eetbare schil</i>	
0161010	Dadels	
0161020	Vijgen	
0161030	Tafelolijven	
0161040	Kumquats	
0161050	Carambola's	
0161060	Kaki's/Japanse persimoenen	
0161070	Jambolans/djamblangs	
0161990	Overige	
0162000	b) <i>niet-eetbare schil, klein</i>	
0162010	Kiwi's (geel, groen, rood)	
0162020	Lychees	
0162030	Passievruchten/maracuja's	
0162040	Woestijnvijgen/cactusvruchten	
0162050	Sterappelen	
0162060	Noord-Amerikaanse persimoenen	
0162990	Overige	
0163000	c) <i>niet-eetbare schil, groot</i>	
0163010	Avocado's	
0163020	Bananen	
0163030	Mango's	
0163040	Papaja's	
0163050	Granaatappels	
0163060	Cherimoya's	
0163070	Guaves	
0163080	Ananassen	
0163090	Broodvruchten	
0163100	Doerians	
0163110	Zuurzakken/doerian blanda	
0163990	Overige	
0200000	<b>GROENTEN, VERS of BEVROREN</b>	
0210000	<b>Wortel- en knolgewassen</b>	<b>0,01 (*)</b>
0211000	a) <i>aardappelen</i>	
0212000	b) <i>tropische wortel- en knolgewassen</i>	
0212010	Cassave/maniok	

(1)	(2)	(3)
0212020	Bataten (zoete aardappelen)	
0212030	Yams	
0212040	Arrowroot/pijlwortel	
0212990	Overige	
0213000	c) <i>andere wortel- en knolgewassen, behalve suikerbiet</i>	
0213010	Rode bieten	
0213020	Wortels	
0213030	Knolselderij	
0213040	Mierikswortels	
0213050	Aardperen/topinamboers	
0213060	Pastinaken	
0213070	Wortelpeterselie	
0213080	Radijzen	
0213090	Schorseneren	
0213100	Koolrapen	
0213110	Rapen	
0213990	Overige	
0220000	<b>Bolgewassen</b>	<b>0,01 (*)</b>
0220010	Knoflook	
0220020	Uien	
0220030	Sjalotten	
0220040	Bosuien/groene uien en stengeluien	
0220990	Overige	
0230000	<b>Vruchtgroenten</b>	
0231000	a) <i>Solanaceae</i>	
0231010	Tomaten	0,8
0231020	Paprika's	<b>0,01 (*)</b>
0231030	Aubergines	0,8
0231040	Okra's, okers	<b>0,01 (*)</b>
0231990	Overige	<b>0,01 (*)</b>
0232000	b) <i>Cucurbitaceae met eetbare schil</i>	
0232010	Komkommers	0,3
0232020	Augurken	0,5
0232030	Courgettes	0,3
0232990	Overige	<b>0,01 (*)</b>
0233000	c) <i>Cucurbitaceae met niet-eetbare schil</i>	
0233010	Meloenen	<b>0,3</b>
0233020	Pompoenen	<b>0,01 (*)</b>
0233030	Watermeloenen	<b>0,3</b>
0233990	Overige	<b>0,01 (*)</b>
0234000	d) <i>suikermais</i>	<b>0,01 (*)</b>
0239000	e) <i>andere vruchtgroenten</i>	<b>0,01 (*)</b>

(1)	(2)	(3)
0240000	<b>Koolsoorten (met uitzondering van wortels en babyleafgewassen van Brassica)</b>	<b>0,01 (*)</b>
0241000	a) <i>bloemkoolachtigen</i>	
0241010	Broccoli	
0241020	Bloemkolen	
0241990	Overige	
0242000	b) <i>sluitkoolachtigen</i>	
0242010	Spruitjes	
0242020	Sluitkolen	
0242990	Overige	
0243000	c) <i>bladkoolachtigen</i>	
0243010	Chinese kool/petsai	
0243020	Boerenkolen	
0243990	Overige	
0244000	d) <i>koolrabi's</i>	
0250000	<b>Bladgroenten, kruiden en eetbare bloemen</b>	
0251000	a) <i>slasoorten</i>	<b>0,01 (*)</b>
0251010	Veldsla	
0251020	Sla	
0251030	Andijvie	
0251040	Tuinkers en andere kiemen en scheuten	
0251050	Winterkers	
0251060	Raketsla/rucola	
0251070	Rode amsoi	
0251080	Babyleafgewassen (met inbegrip van Brassica-soorten)	
0251990	Overige	
0252000	b) <i>spinazie en dergelijke bladgroente</i>	<b>0,01 (*)</b>
0252010	Spinazie	
0252020	Postelein	
0252030	Snijbiet	
0252990	Overige	
0253000	c) <i>druivenbladeren en bladeren van dergelijke soorten</i>	<b>0,01 (*)</b>
0254000	d) <i>waterkers</i>	<b>0,01 (*)</b>
0255000	e) <i>witlof/witloof/Brussels lof</i>	<b>0,01 (*)</b>
0256000	f) <i>kruiden en eetbare bloemen</i>	<b>0,02 (*)</b>
0256010	Kervel	
0256020	Bieslook	
0256030	Bladselderij/snijselder	
0256040	Peterselie	
0256050	Salie	
0256060	Rozemarijn	
0256070	Tijm	
0256080	Basilicum en eetbare bloemen	
0256090	Laurierblad	

(1)	(2)	(3)
0256100	Dragon	
0256990	Overige	
0260000	<b>Peulgroenten</b>	
0260010	Bonen (met peul)	<b>0,3 (+)</b>
0260020	Bonen (zonder peul)	<b>0,01 (*)</b>
0260030	Erwten (met peul)	<b>0,01 (*)</b>
0260040	Erwten (zonder peul)	<b>0,01 (*)</b>
0260050	Linzen	<b>0,01 (*)</b>
0260990	Overige	<b>0,01 (*)</b>
0270000	<b>Stengelgroenten</b>	<b>0,01 (*)</b>
0270010	Asperges	
0270020	Kardoenen	
0270030	Bleekselderij	
0270040	Knolvenkel	
0270050	Artisjokken	
0270060	Preien	
0270070	Rabarber	
0270080	Bamboescheuten	
0270090	Palmharten	
0270990	Overige	
0280000	<b>Paddenstoelen, mossen en korstmossen</b>	<b>0,01 (*)</b>
0280010	Gekweekte paddenstoelen	
0280020	Wilde paddenstoelen	
0280990	Mossen en korstmossen	
0290000	<b>Algen en prokaryote organismen</b>	<b>0,01 (*)</b>
0300000	<b>PEULVRUCHTEN</b>	<b>0,01 (*)</b>
0300010	Bonen	
0300020	Linzen	
0300030	Erwten	
0300040	Lupinen/lupinebonen	
0300990	Overige	
0400000	<b>OLIEHOUDENDE ZADEN EN VRUCHTEN</b>	
0401000	<b>Oliehoudende zaden</b>	
0401010	Lijnzaad	<b>0,01 (*)</b>
0401020	Pinda's/aardnoten	<b>0,01 (*)</b>
0401030	Papaverzaad/maanzaad	<b>0,01 (*)</b>
0401040	Sesamzaad	<b>0,01 (*)</b>
0401050	Zonnebloemzaad	<b>0,01 (*)</b>
0401060	Koolzaad	<b>0,01 (*)</b>
0401070	Sojabonen	<b>0,01 (*)</b>
0401080	Mosterdzaad	<b>0,01 (*)</b>
0401090	Katoenzaad	0,05 (*)
0401100	Pompoenzaad	<b>0,01 (*)</b>
0401110	Saffloerzaad	<b>0,01 (*)</b>
0401120	Bernagiezaad	<b>0,01 (*)</b>

(1)	(2)	(3)
0401130	Huttentutzaad	<b>0,01</b> (*)
0401140	Hennepzaad	<b>0,01</b> (*)
0401150	Wonderbonen	<b>0,01</b> (*)
0401990	Overige	<b>0,01</b> (*)
0402000	<b>Oliehoudende vruchten</b>	<b>0,01</b> (*)
0402010	Olijven voor oliewinning	
0402020	Palmpitten	
0402030	Palmvruchten	
0402040	Kapok	
0402990	Overige	
0500000	<b>GRANEN</b>	<b>0,01</b> (*)
0500010	Gerst	
0500020	Boekweit en andere pseudogranen	
0500030	Mais	
0500040	Gierst/pluimgierst	
0500050	Haver	
0500060	Rijst	
0500070	Rogge	
0500080	Sorghum	
0500090	Tarwe	
0500990	Overige	
0600000	<b>THEE, KOFFIE, KRUIDENTHEE, CACAO EN CAROB</b>	<b>0,05</b> (*)
0610000	<b>Thee</b>	
0620000	<b>Koffiebonen</b>	
0630000	<b>Kruidenthee van</b>	
0631000	a) <i>bloemen</i>	
0631010	Kamille	
0631020	Hibiscus/roselle	
0631030	Roos	
0631040	Jasmijn	
0631050	Lindebloesem	
0631990	Overige	
0632000	b) <i>bladeren en kruiden</i>	
0632010	Aardbei	
0632020	Rooibos	
0632030	Maté	
0632990	Overige	
0633000	c) <i>wortels</i>	
0633010	Valeriaan	
0633020	Ginseng	
0633990	Overige	
0639000	d) <i>alle andere delen van de plant</i>	

(1)	(2)	(3)
0640000	<b>Cacaobonen</b>	
0650000	<b>Carob/johannesbrood</b>	
0700000	<b>HOP</b>	<b>1,5 (+)</b>
0800000	<b>SPECERIJEN</b>	
0810000	<b>Als specerij gebruikte zaden</b>	<b>0,05 (*)</b>
0810010	Anijs	
0810020	Zwarte komijn	
0810030	Selderij	
0810040	Koriander	
0810050	Komijn	
0810060	Dille	
0810070	Venkel	
0810080	Fenegriek	
0810090	Nootmuskaat	
0810990	Overige	
0820000	<b>Als specerij gebruikte vruchten</b>	<b>0,05 (*)</b>
0820010	Piment	
0820020	Szechuanpeper/anijspeper	
0820030	Karwij	
0820040	Kardemom	
0820050	Jeneverbes	
0820060	Peperkorrel (groen, wit en zwart)	
0820070	Vanille	
0820080	Tamarinde	
0820990	Overige	
0830000	<b>Als specerij gebruikte bast</b>	<b>0,05 (*)</b>
0830010	Kaneel	
0830990	Overige	
0840000	<b>Als specerij gebruikte wortels en wortelstokken</b>	
0840010	Zoethout	<b>0,05 (*)</b>
0840020	Gember	<b>0,05 (*)</b>
0840030	Geelwortel/kurkuma/koenjit	<b>0,05 (*)</b>
0840040	Mierikswortel	<b>(+)</b>
0840990	Overige	<b>0,05 (*)</b>
0850000	<b>Als specerij gebruikte knoppen</b>	<b>0,05 (*)</b>
0850010	Kruidnagels	
0850020	Kappertjes	
0850990	Overige	
0860000	<b>Als specerij gebruikte stampers</b>	<b>0,05 (*)</b>
0860010	Saffraan	
0860990	Overige	

(1)	(2)	(3)
0870000	<b>Als specerij gebruikte zaadrokken</b>	<b>0,05 (*)</b>
0870010	Foelie	
0870990	Overige	
0900000	<b>SUIKERGEWASSEN</b>	<b>0,01 (*)</b>
0900010	Suikerbiet	
0900020	Suikerriet	
0900030	Wortelcichorei	
0900990	Overige	
1000000	<b>PRODUCTEN VAN DIERLIJKE OORSPRONG — LANDDIEREN</b>	<b>(+)</b>
1010000	<b>Weefsels van</b>	<b>0,01 (*)</b>
1011000	a) <i>varkens</i>	
1011010	Spier	
1011020	Vetweefsel	
1011030	Lever	
1011040	Nier	
1011050	Eetbare slachtafvallen (anders dan lever en nier)	
1011990	Overige	
1012000	b) <i>runderen</i>	
1012010	Spier	
1012020	Vetweefsel	
1012030	Lever	
1012040	Nier	
1012050	Eetbare slachtafvallen (anders dan lever en nier)	
1012990	Overige	
1013000	c) <i>schapen</i>	
1013010	Spier	
1013020	Vetweefsel	
1013030	Lever	
1013040	Nier	
1013050	Eetbare slachtafvallen (anders dan lever en nier)	
1013990	Overige	
1014000	d) <i>geiten</i>	
1014010	Spier	
1014020	Vetweefsel	
1014030	Lever	
1014040	Nier	
1014050	Eetbare slachtafvallen (anders dan lever en nier)	
1014990	Overige	
1015000	e) <i>paardachtigen</i>	
1015010	Spier	
1015020	Vetweefsel	
1015030	Lever	
1015040	Nier	
1015050	Eetbare slachtafvallen (anders dan lever en nier)	
1015990	Overige	
1016000	f) <i>pluimvee</i>	
1016010	Spier	
1016020	Vetweefsel	
1016030	Lever	
1016040	Nier	

(1)	(2)	(3)
1016050	Eetbare slachtafvallen (anders dan lever en nier)	
1016990	Overige	
1017000	<i>g) andere gekweekte landdieren</i>	
1017010	Spier	
1017020	Vetweefsel	
1017030	Lever	
1017040	Nier	
1017050	Eetbare slachtafvallen (anders dan lever en nier)	
1017990	Overige	
1020000	<b>Melk</b>	<b>0,01 (*)</b>
1020010	Runderen	
1020020	Schapen	
1020030	Geiten	
1020040	Paarden	
1020990	Overige	
1030000	<b>Vogeleieren</b>	<b>0,01 (*)</b>
1030010	Kippen	
1030020	Eenden	
1030030	Ganzen	
1030040	Kwartels	
1030990	Overige	
1040000	<b>Honing en andere producten van de bijenteelt</b>	<b>0,05 (*)</b>
1050000	<b>Amfibieën en reptielen</b>	<b>0,01 (*)</b>
1060000	<b>Ongewervelde landdieren</b>	<b>0,01 (*)</b>
1070000	<b>In het wild levende gewervelde landdieren</b>	<b>0,01 (*)</b>

(\*) Bepaalbaarheidsgrens

(<sup>a</sup>) Voor de volledige lijst van producten van plantaardige en dierlijke oorsprong waarvoor de MRL's gelden, zie bijlage I.

(F) = Vetoplosbaar

#### Tebufenpyrad (F)

(+) De Europese Autoriteit voor voedselveiligheid heeft vastgesteld dat bepaalde informatie met betrekking tot residuproeven ontbreekt. Bij herbeoordeling van het MRL zal de Commissie met die informatie rekening houden als die uiterlijk op 13 april 2019 is ingediend of, als die informatie niet op die datum is ingediend, met het ontbreken ervan.

**0140010 Abrikozen**

**0140030 Perziken**



**0153010 Bramen/braambessen****0153020 Dauwbramen****0260010 Bonen (met peul)**

- (+) De Europese Autoriteit voor voedselveiligheid heeft vastgesteld dat bepaalde informatie met betrekking tot de analysemethoden ontbreekt. Bij herbeoordeling van het MRL zal de Commissie met die informatie rekening houden als die uiterlijk op 13 april 2019 is ingediend of, als die informatie niet op die datum is ingediend, met het ontbreken ervan.

**0700000 HOP**

- (+) Het maximumresiduegehalte voor mierikswortel (*Armoracia rusticana*) in de groep „specerijen” (code 0840040) is hetzelfde als voor mierikswortels (*Armoracia rusticana*) in de groep „wortel- en knolgewassen” (code 0213040) van de categorie „groenten”, rekening houdend met de wijzigingen in de gehalten als gevolg van verwerking (drogen) overeenkomstig artikel 20, lid 1, van Verordening (EG) nr. 396/2005.

**0840040 Mierikswortel**

- (+) De Europese Autoriteit voor voedselveiligheid heeft vastgesteld dat bepaalde informatie met betrekking tot de analysemethoden ontbreekt. Bij herbeoordeling van het MRL zal de Commissie met die informatie rekening houden als die uiterlijk op 13 april 2019 is ingediend of, als die informatie niet op die datum is ingediend, met het ontbreken ervan.

**1000000 PRODUCTEN VAN DIERLIJKE OORSPRONG — LANDDIEREN****1010000 Weefsels van****1011000 a) varkens****1011010 Spier****1011020 Vetweefsel****1011030 Lever****1011040 Nier****1011050 Eetbare slachtafvallen (anders dan lever en nier)****1011990 Overige****1012000 b) runderen****1012010 Spier****1012020 Vetweefsel****1012030 Lever****1012040 Nier****1012050 Eetbare slachtafvallen (anders dan lever en nier)****1012990 Overige****1013000 c) schapen****1013010 Spier****1013020 Vetweefsel****1013030 Lever****1013040 Nier****1013050 Eetbare slachtafvallen (anders dan lever en nier)****1013990 Overige****1014000 d) geiten****1014010 Spier****1014020 Vetweefsel****1014030 Lever****1014040 Nier****1014050 Eetbare slachtafvallen (anders dan lever en nier)**

---

1014990	Overige
1015000	e) paardachtigen
1015010	Spier
1015020	Vetweefsel
1015030	Lever
1015040	Nier
1015050	Eetbare slachtafvallen (anders dan lever en nier)
1015990	Overige
1016000	f) pluimvee
1016010	Spier
1016020	Vetweefsel
1016030	Lever
1016040	Nier
1016050	Eetbare slachtafvallen (anders dan lever en nier)
1016990	Overige
1017000	g) andere gekweekte landdieren
1017010	Spier
1017020	Vetweefsel
1017030	Lever
1017040	Nier
1017050	Eetbare slachtafvallen (anders dan lever en nier)
1017990	Overige
1020000	Melk
1020010	Runderen
1020020	Schape
1020030	Geiten
1020040	Paarden
1020990	Overige
1030000	Vogeleieren
1030010	Kippen
1030020	Eenden
1030030	Ganzen
1030040	Kwartels
1030990	Overige
1040000	Honing en andere producten van de bijenteelt
1050000	Amfibieën en reptielen
1060000	Ongewervelde landdieren
1070000	In het wild levende gewervelde landdieren”

---

2) Bijlage III wordt als volgt gewijzigd:

- a) in deel A wordt de kolom voor tebufenpyrad geschrapt;
- b) in deel B worden de kolommen voor bitertanol en chloormequat geschrapt.

3) In bijlage V wordt de volgende kolom voor bitertanol toegevoegd:

**„Bestrijdingsmiddelenresiduen en maximumresidugehalten (mg/kg)**

Code-nummer	Groepen en voorbeelden van afzonderlijke producten waarvoor de MRL's gelden <sup>(4)</sup>	Bitertanol (som van de isomeren) (F)
(1)	(2)	(3)
0100000	<b>FRUIT, VERS of BEVROREN; NOTEN</b>	
0110000	<b>Citrusvruchten</b>	0,01 (*)
0110010	Grapefruits/pompelmoezen	
0110020	Sinaasappelen	
0110030	Citroenen	
0110040	Limoenen/lemmetjes	
0110050	Mandarijnen	
0110990	Overige	
0120000	<b>Noten</b>	0,02 (*)
0120010	Amandelen	
0120020	Paranoten	
0120030	Cashewnoten	
0120040	Kastanjes	
0120050	Kokosnoten	
0120060	Hazelnoten	
0120070	Macadamianoten	
0120080	Pecannoten	
0120090	Pijnboompitten	
0120100	Pistaches	
0120110	Walnoten	
0120990	Overige	
0130000	<b>Pitvruchten</b>	0,01 (*)
0130010	Appelen	
0130020	Peren	
0130030	Kweeperen	
0130040	Mispels	
0130050	Loquats/Japanse mispels	
0130990	Overige	
0140000	<b>Steenvruchten</b>	0,01 (*)
0140010	Abrikozen	
0140020	Kersen (zoet)	
0140030	Perziken	
0140040	Pruimen	
0140990	Overige	

(1)	(2)	(3)
0150000	<b>Besvruchten en kleinfruit</b>	0,01 (*)
0151000	a) <i>druiven</i>	
0151010	Tafeldruiven	
0151020	Wijndruiven	
0152000	b) <i>aardbeien</i>	
0153000	c) <i>rubussoorten</i>	
0153010	Bramen/braambessen	
0153020	Dauwbramen	
0153030	Frambozen (geel en rood)	
0153990	Overige	
0154000	d) <i>ander kleinfruit en besvruchten</i>	
0154010	Blauwe bessen	
0154020	Veenbessen	
0154030	Aalbessen (rood, wit en zwart)	
0154040	Kruisbessen (geel, groen en rood)	
0154050	Rozenbottels	
0154060	Moerbeien (wit en zwart)	
0154070	Azaroles/Middellandse Zeemispels	
0154080	Vlierbessen	
0154990	Overige	
0160000	<b>Diverse vruchten met</b>	0,01 (*)
0161000	a) <i>eetbare schil</i>	
0161010	Dadels	
0161020	Vijgen	
0161030	Tafelolijven	
0161040	Kumquats	
0161050	Carambola's	
0161060	Kaki's/Japanse persimoenen	
0161070	Jambolans/djamblangs	
0161990	Overige	
0162000	b) <i>niet-eetbare schil, klein</i>	
0162010	Kiwi's (geel, groen, rood)	
0162020	Lychees	
0162030	Passievruchten/maracuja's	
0162040	Woestijnvijgen/cactusvruchten	
0162050	Sterappelen	
0162060	Noord-Amerikaanse persimoenen	
0162990	Overige	
0163000	c) <i>niet-eetbare schil, groot</i>	
0163010	Avocado's	
0163020	Bananen	
0163030	Mango's	
0163040	Papaja's	

(1)	(2)	(3)
0163050	Granaatappels	
0163060	Cherimoya's	
0163070	Guaves	
0163080	Ananassen	
0163090	Broodvruchten	
0163100	Doerians	
0163110	Zuurzakken/doerian blanda	
0163990	Overige	
0200000	<b>GROENTEN, VERS of BEVROREN</b>	
0210000	<b>Wortel- en knolgewassen</b>	0,01 (*)
0211000	a) aardappelen	
0212000	b) tropische wortel- en knolgewassen	
0212010	Cassave/maniok	
0212020	Bataten (zoete aardappelen)	
0212030	Yams	
0212040	Arrowroot/pijlwortel	
0212990	Overige	
0213000	c) andere wortel- en knolgewassen, behalve suikerbiet	
0213010	Rode bieten	
0213020	Wortels	
0213030	Knolselderij	
0213040	Mierikswortels	
0213050	Aardperen/topinamboers	
0213060	Pastinaken	
0213070	Wortelpeterselie	
0213080	Radijzen	
0213090	Schorseneren	
0213100	Koolrapen	
0213110	Rapen	
0213990	Overige	
0220000	<b>Bolgewassen</b>	0,01 (*)
0220010	Knoflook	
0220020	Uien	
0220030	Sjalotten	
0220040	Bosuien/groene uien en stengeluien	
0220990	Overige	
0230000	<b>Vruchtgroenten</b>	0,01 (*)
0231000	a) <i>Solanaceae</i>	
0231010	Tomaten	
0231020	Paprika's	
0231030	Aubergines	
0231040	Okra's, okers	
0231990	Overige	

(1)	(2)	(3)
0232000	b) <i>Cucurbitaceae met eetbare schil</i>	
0232010	Komkommers	
0232020	Augurken	
0232030	Courgettes	
0232990	Overige	
0233000	c) <i>Cucurbitaceae met niet-eetbare schil</i>	
0233010	Meloenen	
0233020	Pompoenen	
0233030	Watermeloenen	
0233990	Overige	
0234000	d) <i>suikermais</i>	
0239000	e) <i>andere vruchtgroenten</i>	
0240000	<b>Koolsoorten (met uitzondering van wortels en babyleafgewassen van Brassica)</b>	0,01 (*)
0241000	a) <i>bloemkoolachtigen</i>	
0241010	Broccoli	
0241020	Bloemkolen	
0241990	Overige	
0242000	b) <i>sluitkoolachtigen</i>	
0242010	Spruitjes	
0242020	Sluitkolen	
0242990	Overige	
0243000	c) <i>bladkoolachtigen</i>	
0243010	Chinese kool/petsai	
0243020	Boerenkolen	
0243990	Overige	
0244000	d) <i>koolrabi's</i>	
0250000	<b>Bladgroenten, kruiden en eetbare bloemen</b>	
0251000	a) <i>slasoorten</i>	0,01 (*)
0251010	Veldsla	
0251020	Sla	
0251030	Andijvie	
0251040	Tuinkers en andere kiemen en scheuten	
0251050	Winterkers	
0251060	Raketsla/rucola	
0251070	Rode amsoi	
0251080	Babyleafgewassen (met inbegrip van Brassica-soorten)	
0251990	Overige	
0252000	b) <i>spinazie en dergelijke bladgroente</i>	0,01 (*)
0252010	Spinazie	
0252020	Postelein	

(1)	(2)	(3)
0252030	Snijbiet	
0252990	Overige	
0253000	c) <i>druivenbladeren en bladeren van dergelijke soorten</i>	0,01 (*)
0254000	d) <i>waterkers</i>	0,01 (*)
0255000	e) <i>witlof/witloof/Brussels lof</i>	0,01 (*)
0256000	f) <i>kruiden en eetbare bloemen</i>	0,02 (*)
0256010	Kervel	
0256020	Bieslook	
0256030	Bladselderij/snijselder	
0256040	Peterselie	
0256050	Salie	
0256060	Rozemarijn	
0256070	Tijm	
0256080	Basilicum en eetbare bloemen	
0256090	Laurierblad	
0256100	Dragon	
0256990	Overige	
0260000	<b>Peulgroenten</b>	0,01 (*)
0260010	Bonen (met peul)	
0260020	Bonen (zonder peul)	
0260030	Erwten (met peul)	
0260040	Erwten (zonder peul)	
0260050	Linzen	
0260990	Overige	
0270000	<b>Stengelgroenten</b>	0,01 (*)
0270010	Asperges	
0270020	Kardoenen	
0270030	Bleekselderij	
0270040	Knolvenkel	
0270050	Artisjokken	
0270060	Preien	
0270070	Rabarber	
0270080	Bamboescheuten	
0270090	Palmharten	
0270990	Overige	
0280000	<b>Paddenstoelen, mossen en korstmossen</b>	0,01 (*)
0280010	Gekweekte paddenstoelen	
0280020	Wilde paddenstoelen	
0280990	Mossen en korstmossen	
0290000	<b>Algen en prokaryote organismen</b>	0,01 (*)
0300000	<b>PEULVRUCHTEN</b>	0,01 (*)
0300010	Bonen	
0300020	Linzen	

(1)	(2)	(3)
0300030	Erwten	
0300040	Lupinen/lupinebonen	
0300990	Overige	
0400000	<b>OLIEHOUDENDE ZADEN EN VRUCHTEN</b>	0,02 (*)
0401000	<b>Oliehoudende zaden</b>	
0401010	Lijnzaad	
0401020	Pinda's/aardnoten	
0401030	Papaverzaad/maanzaad	
0401040	Sesamzaad	
0401050	Zonnebloemzaad	
0401060	Koolzaad	
0401070	Sojabonen	
0401080	Mosterdzaad	
0401090	Katoenzaad	
0401100	Pompoenzaad	
0401110	Saffloerzaad	
0401120	Bernagiezaad	
0401130	Huttentutzaad	
0401140	Hennepzaad	
0401150	Wonderbonen	
0401990	Overige	
0402000	<b>Oliehoudende vruchten</b>	
0402010	Olijven voor oliewinning	
0402020	Palmpitten	
0402030	Palmvruchten	
0402040	Kapok	
0402990	Overige	
0500000	<b>GRANEN</b>	0,01 (*)
0500010	Gerst	
0500020	Boekweit en andere pseudogranen	
0500030	Mais	
0500040	Gierst/pluimgierst	
0500050	Haver	
0500060	Rijst	
0500070	Rogge	
0500080	Sorghum	
0500090	Tarwe	
0500990	Overige	
0600000	<b>THEE, KOFFIE, KRUIDENTHEE, CACAO EN CAROB</b>	0,05 (*)
0610000	<b>Thee</b>	
0620000	<b>Koffiebonen</b>	



(1)	(2)	(3)
0630000	<b>Kruidenthee van</b>	
0631000	a) <i>bloemen</i>	
0631010	Kamille	
0631020	Hibiscus/roselle	
0631030	Roos	
0631040	Jasmijn	
0631050	Lindebloesem	
0631990	Overige	
0632000	b) <i>bladeren en kruiden</i>	
0632010	Aardbei	
0632020	Rooibos	
0632030	Maté	
0632990	Overige	
0633000	c) <i>wortels</i>	
0633010	Valeriaan	
0633020	Ginseng	
0633990	Overige	
0639000	d) <i>alle andere delen van de plant</i>	
0640000	<b>Cacaobonen</b>	
0650000	<b>Carob/johannesbrood</b>	
0700000	<b>HOP</b>	0,05 (*)
0800000	<b>SPECERIJEN</b>	
0810000	<b>Als specerij gebruikte zaden</b>	0,05 (*)
0810010	Anijs	
0810020	Zwarte komijn	
0810030	Selderij	
0810040	Koriander	
0810050	Komijn	
0810060	Dille	
0810070	Venkel	
0810080	Fenegriek	
0810090	Nootmuskaat	
0810990	Overige	
0820000	<b>Als specerij gebruikte vruchten</b>	0,05 (*)
0820010	Piment	
0820020	Szechuanpeper/anijspeper	
0820030	Karwij	
0820040	Kardemom	
0820050	Jeneverbes	
0820060	Peperkorrel (groen, wit en zwart)	
0820070	Vanille	

(1)	(2)	(3)
0820080	Tamarinde	
0820990	Overige	
0830000	<b>Als specerij gebruikte bast</b>	0,05 (*)
0830010	Kaneel	
0830990	Overige	
0840000	<b>Als specerij gebruikte wortels en wortelstokken</b>	
0840010	Zoethout	0,05 (*)
0840020	Gember	0,05 (*)
0840030	Geelwortel/kurkuma/koenjit	0,05 (*)
0840040	Mierikswortel	(+)
0840990	Overige	0,05 (*)
0850000	<b>Als specerij gebruikte knoppen</b>	0,05 (*)
0850010	Kruidnagels	
0850020	Kappertjes	
0850990	Overige	
0860000	<b>Als specerij gebruikte stampers</b>	0,05 (*)
0860010	Saffraan	
0860990	Overige	
0870000	<b>Als specerij gebruikte zaadrokken</b>	0,05 (*)
0870010	Foelie	
0870990	Overige	
0900000	<b>SUIKERGEWASSEN</b>	0,01 (*)
0900010	Suikerbiet	
0900020	Suikerriet	
0900030	Wortelcichorei	
0900990	Overige	
1000000	<b>PRODUCTEN VAN DIERLIJKE OORSPRONG — LANDDIEREN</b>	
1010000	<b>Weefsels van</b>	<b>0,01 (*)</b>
1011000	a) <i>varkens</i>	
1011010	Spier	
1011020	Vetweefsel	
1011030	Lever	
1011040	Nier	
1011050	Eetbare slachtafvallen (anders dan lever en nier)	
1011990	Overige	
1012000	b) <i>runderen</i>	
1012010	Spier	
1012020	Vetweefsel	
1012030	Lever	
1012040	Nier	
1012050	Eetbare slachtafvallen (anders dan lever en nier)	
1012990	Overige	

(1)	(2)	(3)
1013000	c) <i>schapen</i>	
1013010	Spier	
1013020	Vetweefsel	
1013030	Lever	
1013040	Nier	
1013050	Eetbare slachtafvallen (anders dan lever en nier)	
1013990	Overige	
1014000	d) <i>geiten</i>	
1014010	Spier	
1014020	Vetweefsel	
1014030	Lever	
1014040	Nier	
1014050	Eetbare slachtafvallen (anders dan lever en nier)	
1014990	Overige	
1015000	e) <i>paardachtigen</i>	
1015010	Spier	
1015020	Vetweefsel	
1015030	Lever	
1015040	Nier	
1015050	Eetbare slachtafvallen (anders dan lever en nier)	
1015990	Overige	
1016000	f) <i>pluimvee</i>	
1016010	Spier	
1016020	Vetweefsel	
1016030	Lever	
1016040	Nier	
1016050	Eetbare slachtafvallen (anders dan lever en nier)	
1016990	Overige	
1017000	g) <i>andere gekweekte landdieren</i>	
1017010	Spier	
1017020	Vetweefsel	
1017030	Lever	
1017040	Nier	
1017050	Eetbare slachtafvallen (anders dan lever en nier)	
1017990	Overige	
1020000	<b>Melk</b>	<b>0,01 (*)</b>
1020010	Runderen	
1020020	Schapen	
1020030	Geiten	
1020040	Paarden	
1020990	Overige	
1030000	<b>Vogeleieren</b>	<b>0,01 (*)</b>
1030010	Kippen	
1030020	Eenden	

(1)	(2)	(3)
1030030	Ganzen	
1030040	Kwartels	
1030990	Overige	
1040000	<b>Honing en andere producten van de bijenteelt</b>	0,05 (*)
1050000	<b>Amfibieën en reptielen</b>	0,01 (*)
1060000	<b>Ongewervelde landdieren</b>	0,01 (*)
1070000	<b>In het wild levende gewervelde landdieren</b>	0,01 (*)

(\*) Bepaalbaarheidsgrens

(e) Voor de volledige lijst van producten van plantaardige en dierlijke oorsprong waarvoor de MRL's gelden, zie bijlage I.

(F) = Vetoplosbaar

**Bitertanol (som van de isomeren) (F)**

(+) Het maximumresiduegehalte voor mierikswortel (*Armoracia rusticana*) in de groep „specerijen” (code 0840040) is hetzelfde als voor mierikswortels (*Armoracia rusticana*) in de groep „wortel- en knolgewassen” (code 0213040) van de categorie „groenten”, rekening houdend met de wijzigingen in de gehalten als gevolg van verwerking (drogen) overeenkomstig artikel 20, lid 1, van Verordening (EG) nr. 396/2005.

**0840040 Mierikswortel”**

**UITVOERINGSVERORDENING (EU) 2017/694 VAN DE COMMISSIE****van 12 april 2017****tot vaststelling van de forfaitaire invoerwaarden voor de bepaling van de invoerprijs van bepaalde groenten en fruit**

DE EUROPESE COMMISSIE,

Gezien het Verdrag betreffende de werking van de Europese Unie,

Gezien Verordening (EU) nr. 1308/2013 van het Europees Parlement en de Raad van 17 december 2013 tot vaststelling van een gemeenschappelijke ordening van de markten voor landbouwproducten en tot intrekking van de Verordeningen (EEG) nr. 922/72, (EEG) nr. 234/79, (EG) nr. 1037/2001 en (EG) nr. 1234/2007 van de Raad <sup>(1)</sup>,Gezien Uitvoeringsverordening (EU) nr. 543/2011 van de Commissie van 7 juni 2011 tot vaststelling van nadere bepalingen voor de toepassing van Verordening (EG) nr. 1234/2007 van de Raad, wat de sectoren groenten en fruit en verwerkte groenten en fruit betreft <sup>(2)</sup>, en met name artikel 136, lid 1,

Overwegende hetgeen volgt:

- (1) Bij Uitvoeringsverordening (EU) nr. 543/2011 zijn, op grond van de resultaten van de multilaterale handelsbesprekingen van de Uruguayronde, de criteria vastgesteld aan de hand waarvan de Commissie voor de producten en de perioden die in bijlage XVI, deel A, bij die verordening zijn vermeld, de forfaitaire waarden bij invoer uit derde landen vaststelt.
- (2) De forfaitaire invoerwaarde wordt elke dag berekend overeenkomstig artikel 136, lid 1, van Uitvoeringsverordening (EU) nr. 543/2011, met inachtneming van de variabele gegevens voor die dag. Bijgevolg moet deze verordening in werking treden op de dag van de bekendmaking ervan in het *Publicatieblad van de Europese Unie*,

HEEFT DE VOLGENDE VERORDENING VASTGESTELD:

*Artikel 1*

De in artikel 136 van Uitvoeringsverordening (EU) nr. 543/2011 bedoelde forfaitaire invoerwaarden worden vastgesteld in de bijlage bij de onderhavige verordening.

*Artikel 2*Deze verordening treedt in werking op de dag van de bekendmaking ervan in het *Publicatieblad van de Europese Unie*.

Deze verordening is verbindend in al haar onderdelen en is rechtstreeks toepasselijk in elke lidstaat.

Gedaan te Brussel, 12 april 2017.

Voor de Commissie,  
namens de voorzitter,  
Jerzy PLEWA

Directeur-generaal  
Directoraat-generaal Landbouw en Plattelandsontwikkeling

<sup>(1)</sup> PB L 347 van 20.12.2013, blz. 671.

<sup>(2)</sup> PB L 157 van 15.6.2011, blz. 1.

## BIJLAGE

## Forfaitaire invoerwaarden voor de bepaling van de invoerprijs van bepaalde groenten en fruit

(EUR/100 kg)			
GN-code	Code derde landen <sup>(1)</sup>	Forfaitaire invoerwaarde	
0702 00 00	EG	288,4	
	MA	122,0	
	TN	214,0	
	TR	139,3	
	ZZ	190,9	
0707 00 05	MA	74,1	
	TR	161,3	
	ZZ	117,7	
0709 93 10	MA	77,8	
	TR	142,7	
	ZZ	110,3	
0805 10 22, 0805 10 24, 0805 10 28	EG	47,6	
	IL	78,0	
	MA	53,7	
	TN	59,3	
	TR	72,9	
	ZZ	62,3	
	ZZ	62,3	
0805 50 10	AR	65,0	
	EG	76,4	
	TR	71,4	
	ZZ	70,9	
0808 10 80	BR	103,2	
	CL	110,9	
	CN	109,3	
	NZ	158,2	
	TR	97,9	
	US	181,7	
	ZA	123,4	
	ZZ	126,4	
	0808 30 90	AR	142,9
		CH	128,6
CL		141,3	
CN		122,9	
US		174,6	
ZA		125,0	
ZZ		139,2	

<sup>(1)</sup> Landennomenclatuur vastgesteld bij Verordening (EU) nr. 1106/2012 van de Commissie van 27 november 2012 tot uitvoering van Verordening (EG) nr. 471/2009 van het Europees Parlement en de Raad betreffende communautaire statistieken van de buitenlandse handel met derde landen, wat de bijwerking van de nomenclatuur van landen en gebieden betreft (PB L 328 van 28.11.2012, blz. 7). De code „ZZ” staat voor „overige oorsprong”.

# BESLUITEN

## UITVOERINGSBESLUIT (EU) 2017/695 VAN DE COMMISSIE

van 7 april 2017

**houdende toestemming voor de lidstaten om bepaalde afwijkingen vast te stellen krachtens Richtlijn 2008/68/EG van het Europees Parlement en de Raad betreffende het vervoer van gevaarlijke goederen over land**

*(Kennissegeving geschied onder nummer C(2017) 2198)*

DE EUROPESE COMMISSIE,

Gezien het Verdrag betreffende de werking van de Europese Unie,

Gezien Richtlijn 2008/68/EG van het Europees Parlement en de Raad van 24 september 2008 betreffende het vervoer van gevaarlijke goederen over land <sup>(1)</sup>, en met name artikel 6, leden 2 en 4,

Overwegende hetgeen volgt:

- (1) Bijlage I, deel I.3, en bijlage II, deel II.3, bij Richtlijn 2008/68/EG bevatten lijsten van nationale afwijkingen, die de mogelijkheid bieden rekening te houden met specifieke nationale omstandigheden. Verschillende lidstaten hebben verschillende nieuwe nationale afwijkingen en diverse wijzigingen van toegestane afwijkingen aangevraagd.
- (2) Deze afwijkingen moeten worden toegestaan.
- (3) Aangezien bijlage I, deel I.3, en bijlage II, deel II.3, derhalve moeten worden aangepast, verdient het ter wille van de duidelijkheid de voorkeur deze bijlagen volledig te vervangen.
- (4) Richtlijn 2008/68/EG moet bijgevolg dienovereenkomstig worden gewijzigd.
- (5) De in dit besluit vervatte maatregelen zijn in overeenstemming met het advies van het bij Richtlijn 2008/68/EG ingestelde Comité inzake het vervoer van gevaarlijke goederen,

HEEFT HET VOLGENDE BESLUIT VASTGESTELD:

### Artikel 1

De in de bijlage vermelde lidstaten krijgen toestemming om de in die bijlage vermelde afwijkingen voor het vervoer van gevaarlijke goederen op hun grondgebied toe te passen.

Deze afwijkingen moeten zonder onderscheid worden toegepast.

### Artikel 2

Bijlage I, deel I.3, en bijlage II, deel II.3, bij Richtlijn 2008/68/EG worden gewijzigd overeenkomstig de bijlage bij dit besluit.

<sup>(1)</sup> PBL 260 van 30.9.2008, blz. 13.

*Artikel 3*

Dit besluit is gericht tot de lidstaten.

Gedaan te Brussel, 7 april 2017.

*Voor de Commissie*  
Violeta BULC  
*Lid van de Commissie*

---



## BIJLAGE

De bijlagen I en II bij Richtlijn 2008/68/EG worden als volgt gewijzigd:

1) Bijlage I, deel I.3, wordt vervangen door:

**„I.3. Nationale afwijkingen**

Op grond van artikel 6, lid 2, van Richtlijn 2008/68/EG aan lidstaten toegestane afwijkingen voor het vervoer van gevaarlijke goederen op hun grondgebied.

Nummering van de afwijkingen: RO-a/bi/bii-LS-nn

RO = wegvervoer

a/bi/bii = artikel 6, lid 2, onder a)/onder b), i)/onder b), ii)

LS = afkorting van de lidstaat

nn = volgnummer

**Op grond van artikel 6, lid 2, onder a), van Richtlijn 2008/68/EG**

AT Oostenrijk

RO-a-AT-1

Betreft: kleine hoeveelheden van alle klassen, behalve 1, 6.2 en 7.

Verwijzing naar bijlage I, deel I.1, bij Richtlijn 2008/68/EG: 3.4.

Inhoud van de bijlage bij de richtlijn: vervoer van gevaarlijke goederen, verpakt in beperkte hoeveelheden.

Inhoud van de nationale wetgeving: tot 30 kg of 30 liter gevaarlijke goederen die niet tot de categorieën 0 of 1 behoren in beperkte hoeveelheden in binnenverpakkingen, in ADR-conforme verpakkingen of als stevige artikelen, mogen samen worden verpakt in op X-straling geteste dozen.

Eindgebruikers mogen deze goederen ophalen in de winkel of terugbrengen naar een winkel; handelaars mogen ze vervoeren naar de eindgebruiker of tussen hun winkels.

De maximumhoeveelheid voor een vervoerseenheid bedraagt 333 kg of liter en de afstand mag niet meer dan 100 km bedragen.

De dozen moeten over een gestandaardiseerde etikettering beschikken en vergezeld gaan van een vereenvoudigd vervoersdocument.

Er gelden enkele ladings- en behandelingsvoorschriften.

Referentie van de nationale wetgeving: —

Toelichting:

Vervaldatum: 30 juni 2022.

BE België

RO-a-BE-1

Betreft: klasse 1 — Kleine hoeveelheden.

Verwijzing naar bijlage I, deel I.1, bij Richtlijn 2008/68/EG: 1.1.3.6.

Inhoud van de bijlage bij de richtlijn: bij punt 1.1.3.6 wordt de hoeveelheid springstoffen voor mijnbouw die in een gewoon voertuig mag worden vervoerd, beperkt tot 20 kg.

Inhoud van de nationale wetgeving: exploitanten van opslagplaatsen die ver van de bevoorradingsplaatsen liggen, kunnen toestemming krijgen om ten hoogste 25 kg dynamiet of moeilijk ontvlambare springstoffen en 300 slagpijpjes te vervoeren met gewone motorvoertuigen onder de voorwaarden die door de dienst der springstoffen moeten worden vastgesteld.

Referentie van de nationale wetgeving: artikel 111 van het Koninklijk Besluit van 23 september 1958 betreffende springstoffen.

Vervaldatum: 30 juni 2020.

RO-a-BE-2

Betreft: vervoer van ongereinigde lege houders die producten van verschillende klassen hebben bevat.

Verwijzing naar bijlage I, deel I.1, bij Richtlijn 2008/68/EG: 5.4.1.1.6.

Inhoud van de nationale wetgeving: vermelding op het vervoersdocument: „ongereinigde lege verpakkingen die producten van verschillende klassen hebben bevat”.

Referentie van de nationale wetgeving: afwijking 6-97.

Toelichting: afwijking door de Commissie geregistreerd als nr. 21 (krachtens artikel 6, lid 10, van Richtlijn 94/55/EG).

Vervaldatum: 30 juni 2020.

RO-a-BE-3

Betreft: invoering van RO-a-UK-4.

Referentie van de nationale wetgeving: Koninklijk Besluit betreffende het vervoer van gevaarlijke goederen over de weg.

Vervaldatum: 30 juni 2020.

RO-a-BE-4

Betreft: vrijstelling van alle ADR-voorschriften voor het binnenlands vervoer van ten hoogste 1 000 gebruikte ionische rookmelders van particuliere huishoudens naar de verwerkingsinstallatie in België via de inzamelingspunten die zijn opgenomen in het scenario voor de gescheiden inzameling van rookmelders.

Verwijzing naar ADR: alle voorschriften.

Verwijzing naar bijlage I, deel I.1, bij Richtlijn 2008/68/EG:

Inhoud van de nationale wetgeving: voor het huishoudelijk gebruik van ionische rookmelders geldt vanuit radiologisch oogpunt geen regelgeving wanneer de rookmelder van een goedgekeurd type is. Het vervoer van deze rookmelders naar de eindgebruiker is ook vrijgesteld van de ADR-voorschriften. (zie 2.2.7.1.2, onder d)).

Krachtens Richtlijn 2002/96/EG betreffende afgedankte elektrische en elektronische apparatuur moeten gebruikte rookmelders gescheiden worden ingezameld voor de behandeling van de printplaten en (voor ionische rookmelders) om de radioactieve stoffen te verwijderen. Met het oog op die gescheiden inzameling is een scenario ontwikkeld om particuliere huishoudens te stimuleren hun gebruikte rookmelders naar een inzamelingspunt te brengen om deze rookmelders van daar, soms via een tweede inzamelingspunt of een tijdelijke opslagplaats, naar een verwerkingsinstallatie te vervoeren.

Op de inzamelingspunten zijn metalen verpakkingen voor maximaal 1 000 rookmelders beschikbaar. Vanuit deze punten kan één pakket met rookmelders samen met ander afval naar een tijdelijke opslagplaats of de verwerkingsinstallatie worden vervoerd. Het pakket wordt gemerkt met het woord „rookmelder”.

Referentie van de nationale wetgeving: het scenario voor de gescheiden inzameling van rookmelders maakt deel uit van de voorwaarden voor de verwijdering van goedgekeurde instrumenten die zijn opgenomen in artikel 3.1.d.2 van het Koninklijk Besluit van 20 juli 2001: het algemeen reglement stralingsbescherming.

Toelichting: deze afwijking is nodig om de gescheiden inzameling van gebruikte ionische rookmelders mogelijk te maken.

Vervaldatum: 30 juni 2020.

*DE Duitsland*

*RO-a-DE-1*

Betreft: gemengde verpakking en gemengde lading van auto-onderdelen met classificatie 1.4G en bepaalde gevaarlijke goederen (n4).

Verwijzing naar bijlage I, deel I.1, bij Richtlijn 2008/68/EG: 4.1.10 en 7.5.2.1

Inhoud van de bijlage bij de richtlijn: bepalingen inzake gemengde verpakking en gemengde lading.

Inhoud van de nationale wetgeving: UN 0431 en UN 0503 mogen, in bepaalde in de vrijstelling vermelde hoeveelheden, samen met bepaalde gevaarlijke goederen (producten in verband met de autofabricage) worden geladen. De waarde 1 000 (vergelijkbaar met 1.1.3.6.4) mag niet worden overschreden.

Referentie van de nationale wetgeving: Gefahrgut-Ausnahmereverordnung — GGAV 2002 vom 6.11.2002 (BGBl. I S. 4350); Ausnahme 28.

Toelichting: de afwijking is nodig om de snelle levering van veiligheidsonderdelen voor auto's mogelijk te maken, afhankelijk van de plaatselijke vraag. Gezien het uitgebreide gamma van producten hebben plaatselijke garages die doorgaans niet in voorraad.

Vervaldatum: 30 juni 2021.

*RO-a-DE-2*

Betreft: vrijstelling van het voorschrift om een vervoersdocument en een expediteursverklaring bij zich te hebben voor bepaalde hoeveelheden gevaarlijke goederen, als bepaald onder punt 1.1.3.6 (n1).

Verwijzing naar bijlage I, deel I.1, bij Richtlijn 2008/68/EG: 5.4.1.1.1 en 5.4.1.1.6.

Inhoud van de bijlage bij de richtlijn: inhoud van het vervoersdocument.

Inhoud van de nationale wetgeving: voor alle klassen behalve klasse 7: er is geen vervoersdocument nodig indien de hoeveelheid vervoerde goederen niet groter is dan de onder 1.1.3.6 vermelde hoeveelheden.

Referentie van de nationale wetgeving: Gefahrgut-Ausnahmereverordnung — GGAV 2002 vom 6.11.2002 (BGBl. I S. 4350); Ausnahme 18.

Toelichting: de informatie die wordt verstrekt door kenmerking en etikettering van verpakkingen wordt voor het binnenlands vervoer voldoende geacht, aangezien een vervoersdocument bij lokale distributie niet altijd vereist is.

Afwijking door de Commissie geregistreerd als nr. 22 (krachtens artikel 6, lid 10, van Richtlijn 94/55/EG).

Vervaldatum: 30 juni 2021.

RO-a-DE-3

Betreft: vervoer van meetstandaards en brandstofpompen (leeg en ongereinigd).

Verwijzing naar bijlage I, deel I.1, bij Richtlijn 2008/68/EG: bepalingen voor de UN-nummers 1202, 1203 en 1223.

Inhoud van de bijlage bij de richtlijn: verpakking, kenmerking, documenten, instructies voor vervoer en behandeling, instructies voor de bemanning van voertuigen.

Inhoud van de nationale wetgeving: specificatie van voorschriften en aanvullende bepalingen voor de toepassing van de afwijking; tot 1 000 l: vergelijkbaar met lege, ongereinigde verpakkingen; boven 1 000 l: naleving van bepaalde voorschriften voor tanks; vervoer uitsluitend leeg en ongereinigd.

Referentie van de nationale wetgeving: Gefahrgut-Ausnahmeverordnung — GGAV 2002 vom 6.11.2002 (BGBl. I S. 4350); Ausnahme 24.

Toelichting: lijst nr. 7, 38, 38a.

Vervaldatum: 30 juni 2021.

RO-a-DE-5

Betreft: toestemming voor gezamenlijke verpakking.

Verwijzing naar bijlage I, deel I.1, bij Richtlijn 2008/68/EG: 4.1.10.4 MP2

Inhoud van de bijlage bij de richtlijn: verbod op gezamenlijke verpakking.

Inhoud van de nationale wetgeving: klassen 1.4S, 2, 3 en 6.1; toestemming voor gezamenlijke verpakking van voorwerpen in klasse 1.4S (patronen voor kleine wapens), spuitbussen (klasse 2) en materialen voor reiniging en behandeling in de klassen 3 en 6.1 (vermelde UN-nummers) die als één geheel worden verkocht in gecombineerde verpakkingen in verpakkingsgroep II en in kleine hoeveelheden.

Referentie van de nationale wetgeving: Gefahrgut-Ausnahmeverordnung — GGAV 2002 vom 6.11.2002 (BGBl. I S. 4350); Ausnahme 21.

Toelichting: lijst nr. 30\*, 30a, 30b, 30c, 30d, 30e, 30f en 30g.

Vervaldatum: 30 juni 2021.

*DK Denemarken*

RO-a-DK-2

Betreft: vervoer over de weg van verpakkingen met ontplofbare stoffen en verpakkingen met ontstekingsinrichtingen in eenzelfde voertuig.

Verwijzing naar bijlage I, deel I.1, bij Richtlijn 2008/68/EG: 7.5.2.2.

Inhoud van de bijlage bij de richtlijn: bepalingen gemengde verpakking.

Inhoud van de nationale wetgeving: bij het vervoer van gevaarlijke goederen over de weg moeten de regels van de ADR in acht worden genomen.

Referentie van de nationale wetgeving: Bekendtgørelse nr. 729 of 15. august 2001 om vejtransport of farligt gods § 4, stk. 1.

Toelichting: praktisch gezien moet men op eenzelfde voertuig explosieve stoffen samen met ontstekingsinrichtingen kunnen laden voor vervoer van deze goederen van de plaats van opslag naar de plaats van gebruik en terug.

Wanneer de Deense wetgeving inzake het vervoer van gevaarlijke goederen wordt gewijzigd, zullen de Deense autoriteiten dergelijk vervoer onder de volgende voorwaarden toestaan:

1. er mogen niet meer dan 25 kg explosieve stoffen van groep D tegelijk worden vervoerd;
2. er mogen niet meer dan 200 stuks ontstekingsinrichtingen van groep B tegelijkertijd worden vervoerd;
3. ontstekingsinrichtingen en explosieve stoffen moeten afzonderlijk worden verpakt in door de VN gecertificeerde verpakkingen in overeenstemming met de voorschriften van Richtlijn 2000/61/EG tot wijziging van Richtlijn 94/55/EG;
4. tussen verpakkingen met ontstekingsinrichtingen en verpakkingen met explosieve stoffen moet een afstand van ten minste 1 m worden bewaard, zelfs wanneer er plotseling moet worden geremd. Verpakkingen met ontstekingsinrichtingen en verpakkingen met explosieve stoffen moeten zo worden geplaatst dat zij snel uit het voertuig kunnen worden gehaald;
5. alle andere regels inzake het vervoer van gevaarlijke goederen moeten worden nageleefd.

Vervaldatum: 30 juni 2021.

RO-a-DK-3

Betreft: vervoer over de weg van verpakkingen en voorwerpen die afval of resten van gevaarlijke goederen van bepaalde klassen bevatten, die bij huishoudens en bepaalde bedrijven voor verwijdering zijn ingezameld.

Verwijzing naar bijlage I, deel I.1, bij Richtlijn 2008/68/EG: delen en hoofdstukken 2, 3, 4.1, 5.1, 5.2, 5.4, 6, 8.1 en 8.2.

Inhoud van de bijlage bij de richtlijn: classificatiebepalingen, bijzondere bepalingen, bepalingen voor verpakking, verzendingsprocedures, eisen voor het vervaardigen en testen van verpakkingen, algemene eisen voor vervoersmiddelen en -uitrusting aan boord en opleidingseisen.

Inhoud van de nationale wetgeving: binnenverpakkingen of voorwerpen die afval of resten van gevaarlijke goederen van bepaalde klassen bevatten, die bij huishoudens of bedrijven voor verwijdering zijn ingezameld, mogen in bepaalde buitenverpakkingen en/of oververpakkingen samen worden verpakt en verzonden volgens speciale verzendingsprocedures, inclusief beperkingen op speciale verpakkingen en markeringen. De hoeveelheid gevaarlijke goederen per binnenverpakking, buitenverpakking en/of vervoerseenheid is beperkt.

Referentie van de nationale wetgeving: Bekendtgørelse nr. 818 af 28. juni 2011 om vejtransport af farligt gods § 4, stk. 3.

Toelichting: afvalbeheerders kunnen niet alle bepalingen van bijlage I, deel I.1, bij Richtlijn 2008/68/EG toepassen wanneer afval met resten van gevaarlijke goederen ter verwijdering verzameld is bij huishoudens en bedrijven. Het afval is gewoonlijk verpakt in verpakkingen die in de detailhandel zijn verkocht.

Vervaldatum: 1 januari 2019.

FI Finland

RO-a-FI-1

Betreft: vervoer van bepaalde hoeveelheden gevaarlijke goederen in bussen.

Rechtsgrondslag: Richtlijn 2008/68/EG, artikel 6, lid 2, onder a).

Verwijzing naar bijlage I, deel I.1, bij Richtlijn 2008/68/EG: delen 1, 4 en 5.

Inhoud van de bijlage bij de richtlijn: vrijstellingen, verpakkingsvoorschriften, kenmerking en documentatie.

Inhoud van de nationale wetgeving:

In passagiersbussen mogen kleine hoeveelheden specifieke gevaarlijke goederen als vracht worden vervoerd, voor zover de totale hoeveelheid niet meer dan 200 kg bedraagt. Privépersonen mogen gevaarlijke goederen als bedoeld in punt 1.1.3 aan boord van een bus vervoeren wanneer die goederen verpakt zijn voor verkoop in de detailhandel en bestemd zijn voor persoonlijk gebruik. De totale hoeveelheid ontvlambare vloeistoffen in hervulbare recipiënten mag niet meer dan 5 l bedragen.

Referentie van de nationale wetgeving:

Reglement van het Finse Agentschap voor vervoersveiligheid betreffende het vervoer van gevaarlijke goederen over de weg en Regeringsbesluit betreffende het vervoer van gevaarlijke goederen over de weg (194/2002).

Vervaldatum: 30 juni 2021.

*RO-a-FI-2*

Betreft: beschrijving van lege tanks in het vervoersdocument.

Rechtsgrondslag: Richtlijn 2008/68/EG, artikel 6, lid 2, onder a).

Verwijzing naar bijlage I, deel I.1, bij Richtlijn 2008/68/EG: deel 5, 5.4.1.

Inhoud van de bijlage bij de richtlijn:

bijzondere voorschriften voor het vervoer in tankwagens of vervoerseenheden met meer dan één tank.

Inhoud van de nationale wetgeving:

bij het vervoer van lege, ongereinigde tankwagens of vervoerseenheden met meer dan één tank met een etikettering overeenkomstig punt 5.3.2.1.3, mag de stof met het laagste vlammpunt in het vervoersdocument worden vermeld als laatst vervoerde stof.

Referentie van de nationale wetgeving:

Reglement van het Finse Agentschap voor vervoersveiligheid betreffende het vervoer van gevaarlijke goederen over de weg.

Vervaldatum: 30 juni 2021.

*RO-a-FI-3*

Betreft: bebording en kenmerking van de vervoerseenheid voor explosieven.

Rechtsgrondslag: Richtlijn 2008/68/EG, artikel 6, lid 2, onder a).

Verwijzing naar bijlage I, deel I.1, bij Richtlijn 2008/68/EG: 5.3.2.1.1.

Inhoud van de bijlage bij de richtlijn: algemene voorschriften voor oranje borden.

Inhoud van de nationale wetgeving:

op vervoerseenheden (normaal gesproken kleine vrachtwagens) die kleine hoeveelheden explosieven (maximaal 1 000 kg netto) naar steengroeven en werklocaties vervoeren, mag aan de voor- en achterkant een bord worden aangebracht volgens model 1.

Referentie van de nationale wetgeving:

Reglement van het Finse Agentschap voor vervoersveiligheid betreffende het vervoer van gevaarlijke goederen over de weg.

Vervaldatum: 30 juni 2021.

FR Frankrijk

RO-a-FR-2

Betreft: vervoer van maximum 15 kg afval uit de gezondheidszorg met een besmettingsrisico dat onder UN 3291 valt.

Verwijzing naar bijlage I, deel I.1, bij Richtlijn 2008/68/EG: bijlagen A en B.

Inhoud van de nationale wetgeving: vrijstelling van de ADR-voorschriften voor het vervoer van afval uit de gezondheidszorg waarbij er sprake is van besmettingsrisico en dat valt onder UN 3291, met een massa van ten hoogste 15 kg.

Referentie van de nationale wetgeving: Arrêté du 1er juin 2001 relatif au transport des marchandises dangereuses par route — Article 12.

Vervaldatum: 30 juni 2021.

RO-a-FR-5

Betreft: vervoer van gevaarlijke goederen in het openbaar vervoer (18).

Verwijzing naar bijlage I, deel I.1, bij Richtlijn 2008/68/EG: 8.3.1.

Inhoud van de bijlage bij de richtlijn: vervoer van passagiers en gevaarlijke goederen.

Inhoud van de nationale wetgeving: andere gevaarlijke goederen dan die van klasse 7 mogen in het openbaar vervoer als handbagage worden vervoerd: alleen de in 4.1, 5.2 en 3.4 vermelde bepalingen inzake verpakking, kenmerking en etikettering van pakketten zijn van toepassing.

Referentie van de nationale wetgeving: Arrêté du 29 mai 2009 relatif au transport des marchandises dangereuses par voies terrestres, annexe I paragraphe 3.1.

Toelichting: in handbagage worden alleen gevaarlijke goederen voor persoonlijk of eigen beroepsmatig gebruik toegestaan. Patiënten met ademhalingsproblemen mogen draagbare gashouders in de voor één reis benodigde hoeveelheid meenemen.

Vervaldatum: 28 februari 2022.

RO-a-FR-6

Betreft: vervoer van kleine hoeveelheden gevaarlijke goederen voor eigen rekening (18).

Verwijzing naar bijlage I, deel I.1, bij Richtlijn 2008/68/EG: 5.4.1.

Inhoud van de bijlage bij de richtlijn: verplichting om een vervoersdocument te hebben.

Inhoud van de nationale wetgeving: vervoer voor eigen rekening van kleine hoeveelheden andere gevaarlijke goederen dan die van klasse 7 waarbij de onder 1.1.3.6 gestelde grenswaarden niet worden overschreden, is vrijgesteld van de onder 5.4.1 vermelde verplichting om in het bezit te zijn van een vervoersdocument.

Referentie van de nationale wetgeving: Arrêté du 29 mai 2009 relatif au transport des marchandises dangereuses par voies terrestres annexe I, paragraphe 3.2.1.

Vervaldatum: 28 februari 2022.

RO-a-FR-7

Betreft: vervoer over de weg van monsters van chemische stoffen, mengsels en voorwerpen die gevaarlijke goederen bevatten, met het oog op markttoezicht.

Verwijzing naar bijlage I, deel I.1, bij Richtlijn 2008/68/EG: delen 1 tot en met 9.

Inhoud van de bijlage bij de richtlijn: algemene bepalingen, classificatie, bijzondere bepalingen en vrijstellingen voor het vervoer van gevaarlijke goederen die verpakt zijn in kleine hoeveelheden, bepalingen betreffende het gebruik van verpakkingen en tanks, verzendingsprocedures, eisen voor de vervaardiging van verpakkingen, bepalingen inzake vervoersvoorwaarden, behandeling, laden en lossen, eisen inzake vervoersapparatuur en vervoersactiviteiten, eisen inzake de vervaardiging en goedkeuring van voertuigen.

Inhoud van de nationale wetgeving: monsters van chemische stoffen, mengsels en voorwerpen die gevaarlijke goederen bevatten en die met het oog op analyse worden vervoerd in het kader van een markttoezichtsactiviteit, moeten in combinatieverpakkingen worden verpakt. Ze moeten beantwoorden aan de regels inzake maximumhoeveelheden voor binnenverpakkingen, afhankelijk van het type gevaarlijke goederen. De buitenverpakking moet beantwoorden aan de eisen voor stevige plastic dozen (4H2, hoofdstuk 6.1 van bijlage I, deel I.1, bij Richtlijn 2008/68/EG). Op de buitenverpakking moeten het in punt 3.4.7, bijlage I, deel I.1, bij Richtlijn 2008/68/EG, vermelde merkteken en de tekst „Echantillons destinés à l'analyse” (monsters voor analyse) worden aangebracht. Als aan deze voorschriften is voldaan, is het vervoer vrijgesteld van de toepassing van bijlage I, deel I.1, bij Richtlijn 2008/68/EG.

Referentie van de nationale wetgeving: Arrêté du 12 décembre 2012 modifiant l'arrêté du 29 mai 2009 relatif aux transports de marchandises dangereuses par voies terrestres.

Toelichting: de afwijking van punt 1.1.3, bijlage I, deel I.1, bij Richtlijn 2008/68/EG voorziet niet in het vervoer van monsters van gevaarlijke goederen die met het oog op analyse zijn genomen door of namens de bevoegde autoriteiten. Om te zorgen voor effectief markttoezicht heeft Frankrijk een procedure vastgesteld op basis van het systeem dat van toepassing is op beperkte hoeveelheden, teneinde de veiligheid te garanderen van het vervoer van monsters die gevaarlijke goederen bevatten. Aangezien de bepalingen van tabel A niet altijd kunnen worden toegepast, is de beperking van de hoeveelheid voor de binnenverpakking vanuit een meer operationeel standpunt gedefinieerd.

Vervaldatum: 1 januari 2019.

*HU Hongarije*

RO-a-HU-1

Betreft: invoering van RO-a-DE-2.

Referentie van de nationale wetgeving: A nemzeti fejlesztési miniszter rendelete az ADR Megállapodás A és B Mellékletének belföldi alkalmazásáról.

Vervaldatum: 30 januari 2020.

RO-a-HU-2

Betreft: invoering van RO-a-UK-4.

Referentie van de nationale wetgeving: A nemzeti fejlesztési miniszter rendelete az ADR Megállapodás A és B Mellékletének belföldi alkalmazásáról.

Vervaldatum: 30 januari 2020.

*IE Ierland*

RO-a-IE-1

Betreft: vrijstelling van ADR-voorschrift 5.4.0 voor een vervoersdocument voor het vervoer van pesticiden van ADR-klasse 3 die onder 2.2.3.3 zijn aangeduid als FT2-pesticiden (vlampunt < 23 °C) en ADR-klasse 6.1 die onder 2.2.61.3 zijn aangeduid als T6-pesticiden (vlampunt niet lager dan 23 °C), wanneer de hoeveelheden vervoerde gevaarlijke goederen niet groter zijn dan de in punt 1.1.3.6 van de ADR vermelde hoeveelheden.



Verwijzing naar bijlage I, deel I.1, bij Richtlijn 2008/68/EG: 5.4.

Inhoud van de bijlage bij de richtlijn: voorschrift inzake vervoersdocumenten.

Inhoud van de nationale wetgeving: een vervoersdocument is niet nodig voor het vervoer van pesticiden van ADR-klassen 3 en 6.1 wanneer de hoeveelheid vervoerde gevaarlijke goederen niet groter is dan de onder 1.1.3.6 van de ADR vermelde hoeveelheden.

Referentie van de nationale wetgeving: Regulation 82(9) of the „Carriage of Dangerous Goods by Road Regulations 2004”.

Toelichting: overbodig en bewerkelijk voorschrift voor het plaatselijk vervoer en de plaatselijke levering van dergelijke pesticiden.

Vervaldatum: 30 juni 2021.

RO-a-IE-4

Betreft: vrijstelling van de voorschriften van de hoofdstukken 5.3, 5.4, 7 en bijlage B van de ADR voor het vervoer van gascilinders voor tapinstallaties (voor dranken) die op hetzelfde voertuig worden vervoerd als de dranken (waarvoor ze worden gebruikt).

Verwijzing naar bijlage I, deel I.1, bij Richtlijn 2008/68/EG: 5.3, 5.4, 7 en bijlage B.

Inhoud van de bijlage bij de richtlijn: het kenmerken van de voertuigen, de mee te nemen documentatie en de bepalingen betreffende de vervoersmiddelen en het vervoer.

Inhoud van de nationale wetgeving: vrijstelling van de voorschriften van de hoofdstukken 5.3 en 5.4, 7 en bijlage B van de ADR voor gascilinders die worden gebruikt voor het tappen van dranken en die op hetzelfde voertuig worden vervoerd als de dranken (waarvoor ze worden gebruikt).

Referentie van de nationale wetgeving: voorgesteld amendement van de „Carriage of Dangerous Goods by Road Regulations, 2004”.

Toelichting: de hoofdactiviteit is de distributie van verpakte dranken, die niet onder de ADR vallen, samen met kleine hoeveelheden kleine cilinders met bijbehorende gassen voor tapinstallaties.

Voorheen uit hoofde van artikel 6, lid 10, van Richtlijn 94/55/EG.

Vervaldatum: 30 juni 2021.

RO-a-IE-5

Betreft: vrijstelling, voor binnenlands vervoer binnen Ierland, van de in de hoofdstukken 6.2 en 4.1 van de ADR vermelde voorschriften voor de constructie en beproeving van houders en de voorschriften voor het gebruik daarvan voor cilinders en drukvaten voor gassen van klasse 2 die een multimodaal vervoerstraject hebben afgelegd, met inbegrip van vervoer over zee, wanneer: i) deze cilinders en drukvaten overeenkomstig de IMDG-code worden vervaardigd, beproefd en gebruikt, ii) deze cilinders en drukvaten niet in Ierland worden nagevuld maar nominaal leeg naar het land van herkomst van het multimodale vervoerstraject worden geretourneerd, en iii) deze cilinders en drukvaten lokaal in kleine hoeveelheden worden gedistribueerd.

Verwijzing naar bijlage I, deel I.1, bij Richtlijn 2008/68/EG: 1.1.4.2, 4.1 en 6.2.

Inhoud van de bijlage bij de richtlijn: bepalingen inzake multimodale vervoerstrajecten, met inbegrip van vervoer over zee, het gebruik van cilinders en drukvaten voor gassen van ADR-klasse 2 en de constructie en beproeving van deze cilinders en drukvaten voor gassen van ADR-klasse 2.

Inhoud van de nationale wetgeving: de bepalingen van de hoofdstukken 4.1 en 6.2 zijn niet van toepassing op cilinders en drukvaten voor gassen van klasse 2, mits i) deze cilinders en drukvaten overeenkomstig de IMDG-code zijn vervaardigd en beproefd, ii) deze cilinders en drukvaten overeenkomstig de IMDG-code worden gebruikt, iii) deze cilinders en drukvaten via een multimodaal vervoerstraject, met inbegrip van vervoer over zee, naar de afzender zijn vervoerd, iv) het vervoer van deze cilinders en drukvaten naar de eindgebruiker bestaat uit één traject, dat binnen één dag wordt afgelegd, van de bestemming van het multimodale vervoer (bedoeld onder iii)), v) deze cilinders en drukvaten niet in het binnenland worden nagevuld maar nominaal leeg naar het land van herkomst van het multimodale vervoerstraject (bedoeld onder iii)) worden geretourneerd, en vi) deze cilinders en drukvaten lokaal in het binnenland in kleine hoeveelheden worden gedistribueerd.

Referentie van de nationale wetgeving: voorgesteld amendement van de „Carriage of Dangerous Goods by Road Regulations, 2004”.

Toelichting: de gassen in deze cilinders en drukvaten voldoen aan een door de eindgebruikers verlangde specificatie en moeten derhalve van buiten het ADR-gebied worden ingevoerd. Na gebruik moeten deze nominaal lege cilinders en drukvaten naar het land van herkomst worden geretourneerd om met het gas met de speciale specificatie te worden nagevuld — ze worden niet in Ierland en zelfs niet binnen het ADR-gebied nagevuld. Ze voldoen weliswaar niet aan de ADR, maar voldoen wel aan en zijn geaccepteerd voor de IMDG-code. De eindbestemming van het multimodale vervoerstraject, dat buiten het ADR-gebied begint, is de locatie van de importeur, vanwaar deze cilinders en drukvaten in kleine hoeveelheden lokaal binnen Ierland naar de eindgebruiker worden gedistribueerd. Dit vervoer binnen Ierland valt onder het gewijzigde artikel 6, lid 9, van Richtlijn 94/55/EG.

Vervaldatum: 30 juni 2021.

RO-a-IE-6

Betreft: vrijstelling van een aantal bepalingen van bijlage I, deel I.1, bij Richtlijn 2008/68/EG inzake de verpakking, kenmerking en etikettering van kleine hoeveelheden (beneden de grenswaarden van 1.1.3.6) verlopen pyrotechnische voorwerpen van classificatiecodes 1.3G, 1.4G en 1.4S van klasse 1 van bijlage I, deel I.1, bij Richtlijn 2008/68/EG met identificatienummers UN 0092, UN 0093, UN 0191, UN 0195, UN 0197, UN 0240, UN 0312, UN 0403, UN 0404, UN 0453, UN 0505, UN 0506 of UN 0507 die voor verwijdering naar een legerkazerne of -terrein worden vervoerd.

Verwijzing naar bijlage I, deel I.1, bij Richtlijn 2008/68/EG: delen 1, 2, 4, 5 en 6.

Inhoud van de bijlage bij de richtlijn: algemene bepalingen, classificatie, verpakkingsvoorschriften, verzendingsvoorschriften, constructie en beproefing van verpakkingen.

Inhoud van de nationale wetgeving: de bepalingen van bijlage I, deel I.1, bij Richtlijn 2008/68/EG inzake de verpakking, kenmerking en etikettering van verlopen pyrotechnische voorwerpen met identificatienummers UN 0092, UN 0093, UN 0191, UN 0195, UN 0197, UN 0240, UN 0312, UN 0403, UN 0404, UN 0453, UN 0505, UN 0506 of UN 0507 die naar een legerkazerne of -terrein worden vervoerd, zijn niet van toepassing, mits aan de algemene bepalingen van de bijlage I, deel I.1, bij Richtlijn 2008/68/EG inzake verpakking wordt voldaan en in het vervoersdocument aanvullende informatie wordt opgenomen. De afwijking geldt alleen voor lokaal vervoer van kleine hoeveelheden vervallen pyrotechnische voorwerpen naar de dichtstbijzijnde militaire kazerne voor veilige verwijdering.

Referentie van de nationale wetgeving: S.I. 349 of 2011 Regulation 57 (f) en (g).

Toelichting: het vervoer van kleine hoeveelheden „verlopen” pyrotechnische scheepvaartuistrusting, met name van eigenaren van pleziervaartuigen en scheepsbevoorraders, naar legerkazernes of -terreinen voor een veilige verwijdering daarvan heeft problemen opgeleverd, vooral wat de verpakkingsvoorschriften betreft. Deze afwijking geldt voor lokaal vervoer van kleine hoeveelheden (beneden de grenswaarde van 1.1.3.6), voor alle aan pyrotechnische scheepvaartuistrusting toegekende UN-nummers.

Vervaldatum: 30 januari 2020.

RO-a-IE-7

Betreft: invoering van RO-a-UK-4.

Referentie van de nationale wetgeving: —

Vervaldatum: 30 juni 2022.

*PT Portugal*

*RO-a-PT-3*

Betreft: invoering van RO-a-UK-4.

Referentie van de nationale wetgeving: —

Vervaldatum: 30 januari 2022.

*SE Zweden*

*RO-a-SE-1*

Betreft: invoering van RO-a-FR-7.

Rechtsgrondslag: Richtlijn 2008/68/EG, artikel 6, lid 2, onder a) (kleine hoeveelheden).

Verwijzing naar bijlage I, deel I.1, bij Richtlijn 2008/68/EG: delen 1 tot en met 9.

Inhoud van de richtlijn:

Referentie van de nationale wetgeving: Särskilda bestämmelser om visa inrikes transporter av farligt gods på väg och i terräng.

Toelichting:

Vervaldatum: 30 juni 2022.

*UK Verenigd Koninkrijk*

*RO-a-UK-1*

Betreft: vervoer van bepaalde voorwerpen die laagradioactieve materialen bevatten, zoals klokken, horloges, rookmelders en wijzerplaten voor kompassen (E1).

Verwijzing naar bijlage I, deel I.1, bij Richtlijn 2008/68/EG: de meeste ADR-voorschriften.

Inhoud van de bijlage bij de richtlijn: voorschriften voor het vervoer van materialen van klasse 7.

Inhoud van de nationale wetgeving: volledige vrijstelling van de bepalingen van de nationale regelgeving voor bepaalde handelsproducten die beperkte hoeveelheden radioactief materiaal bevatten (een lichtgevend product dat is bedoeld om door een persoon te worden gedragen; maximaal 500 rookmelders voor huishoudelijk gebruik met een individuele activiteit van maximaal 40 kBq; of maximaal vijf tritiumlichtbronnen op basis van gas met een individuele activiteit van maximaal 10 GBq in eenzelfde voertuig of spoorvoertuig).

Referentie van de nationale wetgeving: The Radioactive Material (Road Transport) Regulations 2002: Regulation 5(4)(d). The Carriage of Dangerous Goods and Use of Transportable Pressure Equipment Regulations 2004: Regulation 3(10).

Toelichting: deze afwijking is een maatregel voor de korte termijn en wordt overbodig wanneer soortgelijke wijzigingen van de regels van de IAEA (Internationale Organisatie voor Atoomenergie) in de ADR zijn opgenomen.

Vervaldatum: 30 juni 2021.

## RO-a-UK-2

Betreft: vrijstelling van het voorschrift om een vervoersdocument bij zich te hebben voor bepaalde hoeveelheden gevaarlijke goederen (niet van klasse 7) als gedefinieerd onder 1.1.3.6 (E2).

Verwijzing naar bijlage I, deel I.1, bij Richtlijn 2008/68/EG: 1.1.3.6.2 en 1.1.3.6.3.

Inhoud van de bijlage bij de richtlijn: vrijstelling van bepaalde voorschriften voor bepaalde hoeveelheden per vervoerseenheden.

Inhoud van de nationale wetgeving: voor beperkte hoeveelheden is geen vervoersdocument nodig, behalve wanneer deze deel uitmaken van een grotere lading.

Referentie van de nationale wetgeving: The Carriage of Dangerous Goods and Use of Transportable Pressure Equipment Regulations 2004: Regulation 3(7)(a).

Toelichting: deze vrijstelling is bedoeld voor binnenlands vervoer, waarbij een vervoersdocument niet altijd zinvol is voor lokale distributie.

Vervaldatum: 30 juni 2021.

## RO-a-UK-3

Betreft: vrijstelling van het voorschrift dat voertuigen die laagradioactieve materialen vervoeren, brandblusapparatuur aan boord moeten hebben (E4).

Verwijzing naar bijlage I, deel I.1, bij Richtlijn 2008/68/EG: 8.1.4.

Inhoud van de bijlage bij de richtlijn: voorschrift dat voertuigen brandblusapparatuur aan boord moeten hebben.

Inhoud van de nationale wetgeving: ontheffing van het voorschrift brandblusapparatuur aan boord te hebben wanneer uitsluitend vrijgestelde colli worden vervoerd (UN 2908, 2909, 2910 en 2911).

Beperking van het voorschrift wanneer slechts een klein aantal pakketten wordt vervoerd.

Referentie van de nationale wetgeving: The Radioactive Material (Road Transport) Regulations 2002: Regulation 5(4)(d).

Toelichting: het aan boord hebben van brandblusapparatuur is in de praktijk niet relevant voor het vervoer van UN 2908, 2909, 2910 en 2911, die vaak in kleine voertuigen worden vervoerd.

Vervaldatum: 30 juni 2021.

## RO-a-UK-4

Betreft: distributie van goederen in binnenverpakkingen naar detailhandelaren of gebruikers (m.u.v. de klassen 1, 4.2, 6.2 en 7) van lokale magazijnen naar detailhandelaren of gebruikers en van detailhandelaren naar eindgebruikers (N1).

Verwijzing naar bijlage I, deel I.1, bij Richtlijn 2008/68/EG: 6.1.

Inhoud van de bijlage bij de richtlijn: voorschriften voor de constructie en de beproeving van verpakkingen.

Inhoud van de nationale wetgeving: verpakkingen moeten geen RID/ADR- of UN-kenmerk hebben gekregen of anderszins zijn gemerkt als ze goederen bevatten als bepaald in bijlage 3.

Referentie van de nationale wetgeving: The Carriage of Dangerous Goods and Use of Transportable Pressure Equipment Regulations 2004: Regulation 7(4) and Regulation 36 Authorisation Number 13.

Toelichting: ADR-voorschriften zijn niet geschikt voor de laatste fasen van het vervoer van een magazijn naar een detailhandelaar of gebruiker of van een detailhandelaar naar een eindgebruiker. Deze afwijking moet het mogelijk maken binnenverpakkingen van goederen voor kleinhandelsdistributie op het laatste deel van een lokaal distributietraject zonder buitenverpakking te vervoeren.

Vervaldatum: 30 juni 2021.

RO-a-UK-5

Betreft: toestaan van afwijkende maximale totale hoeveelheden per vervoerseenheid voor de goederen van klasse 1 in de categorieën 1 en 2 van de tabel onder 1.1.3.6.3 (N10).

Verwijzing naar bijlage I, deel I.1, bij Richtlijn 2008/68/EG: 1.1.3.6.3 en 1.1.3.6.4.

Inhoud van de bijlage bij de richtlijn: vrijstellingen voor per vervoerseenheid vervoerde hoeveelheden.

Inhoud van de nationale wetgeving: regels inzake vrijstellingen voor beperkte hoeveelheden en samenlading van explosieven.

Referentie van de nationale wetgeving: Carriage of Explosives by Road Regulations 1996, reg. 13 and Schedule 5; reg. 14 and Schedule 4.

Toelichting: toestaan van afwijkende grenswaarden voor hoeveelheden goederen van klasse 1, namelijk „50” voor categorie 1 en „500” voor categorie 2. Voor de berekening van gemengde ladingen worden de vermenigvuldigingsfactoren „20” voor categorie 1 en „2” voor categorie 2 gehanteerd.

Voorheen uit hoofde van artikel 6, lid 10, van Richtlijn 94/55/EG.

Vervaldatum: 30 juni 2021.

RO-a-UK-6

Betreft: verhoging van de maximaal toegestane nettomassa van explosieven in voertuigen van type EX/II (N13).

Verwijzing naar bijlage I, deel I.1, bij Richtlijn 2008/68/EG: 7.5.5.2.

Inhoud van de bijlage bij de richtlijn: beperkingen op de vervoerde hoeveelheden explosieve stoffen en voorwerpen.

Inhoud van de nationale wetgeving: beperkingen op de vervoerde hoeveelheden explosieve stoffen en voorwerpen.

Referentie van de nationale wetgeving: Carriage of Explosives by Road Regulations 1996, reg. 13, Schedule 3.

Toelichting: de voorschriften van het VK staan een maximale nettomassa toe van 5 000 kg in voertuigen van type II voor compatibiliteitsgroepen 1.1C, 1.1D, 1.1E en 1.1J.

Veel in de Unie vervoerde voorwerpen van de klassen 1.1C, 1.1D, 1.1E en 1.1J zijn groot of omvangrijk en langer dan ongeveer 2,5 m. Het gaat hier vooral om explosieve voorwerpen voor militair gebruik. De beperkingen voor de constructie van EX/III-voertuigen (dit moeten gesloten voertuigen zijn) maken het laden en lossen van dergelijke voorwerpen heel moeilijk. Voor sommige voorwerpen zou zowel aan het begin als aan het eind van de reis gespecialiseerde laad- en losapparatuur nodig zijn. In de praktijk is die zelden voorhanden. Er worden in het Verenigd Koninkrijk maar weinig EX/III-voertuigen gebruikt en het zou voor de industrie uiterst problematisch zijn indien zou worden geëist dat voor het vervoer van dergelijke explosieven meer gespecialiseerde EX/III-voertuigen worden gebouwd.

In het Verenigd Koninkrijk worden militaire explosieven meestal door commerciële vervoersbedrijven vervoerd, die niet onder de vrijstelling voor militaire voertuigen in Richtlijn 2008/68/EG vallen. Om dit probleem te verhelpen heeft het VK altijd toestemming gegeven voor het vervoer van maximaal 5 000 kg van dergelijke voorwerpen op EX/II-voertuigen. De huidige grenswaarde volstaat niet altijd omdat een voorwerp meer dan 1 000 kg explosieven kan bevatten.

Sinds 1950 hebben zich slechts twee incidenten voorgedaan (beide in de jaren 1950) waarbij explosieven met een gewicht van meer dan 5 000 kg zijn ontploft. De incidenten werden veroorzaakt door een brandende band en een heet uitlaatsysteem waardoor de bekleding in brand vloog. Deze branden hadden zich ook met een kleinere lading kunnen voordoen. Er vielen geen doden of gewonden.

Empirisch bewijsmateriaal wijst erop dat het onwaarschijnlijk is dat correct verpakte explosieve voorwerpen door schokken, bijvoorbeeld bij een botsing, ontploffen. Uit militaire rapporten en de resultaten van proeven met de inslag van raketten blijkt dat de inslagsnelheid groter moet zijn dan die bij de 12 m-valproef om patronen tot ontploffing te brengen.

Deze maatregel heeft geen gevolgen voor de huidige veiligheidsnormen.

Vervaldatum: 30 juni 2021.

RO-a-UK-7

Betreft: vrijstelling van de eisen inzake toezicht voor kleine hoeveelheden van bepaalde goederen van klasse 1 (N12).

Verwijzing naar bijlage I, deel I.1, bij Richtlijn 2008/68/EG: 8.4 en 8.5 S1(6).

Inhoud van de bijlage bij de richtlijn: eisen inzake toezicht voor voertuigen die bepaalde hoeveelheden gevaarlijke goederen vervoeren.

Inhoud van de nationale wetgeving: bevat bepalingen voor veilig parkeren en toezicht, maar vereist, in tegenstelling tot hoofdstuk 8.5 S1(6) van de ADR, geen permanent toezicht op bepaalde ladingen van klasse 1.

Referentie van de nationale wetgeving: Carriage of Dangerous Goods by Road Regulations 1996, reg. 24.

Toelichting: de ADR-voorschriften inzake toezicht zijn in een nationale context niet altijd uitvoerbaar.

Vervaldatum: 30 juni 2021.

RO-a-UK-8

Betreft: versoepeling van de beperkingen voor het vervoer van gemengde ladingen explosieven en van explosieven met andere gevaarlijke goederen in wagens, voertuigen en containers (N4/5/6).

Verwijzing naar bijlage I, deel I.1, bij Richtlijn 2008/68/EG: 7.5.2.1 en 7.5.2.2.

Inhoud van de bijlage bij de richtlijn: beperkingen voor bepaalde soorten gemengde lading.

Inhoud van de nationale wetgeving: de nationale wetgeving is minder streng voor de gemengde lading van explosieven, mits deze zonder risico kunnen worden vervoerd.

Referentie van de nationale wetgeving: Carriage of Dangerous Goods by Road Regulations 1996, Regulation 18.

Toelichting: het Verenigd Koninkrijk wil toestemming geven voor enkele afwijkingen op de regels voor het combineren van explosieven met andere explosieven en van explosieven met andere gevaarlijke goederen. Elke afwijking omvat een kwantitatieve beperking voor één of meer onderdelen van de lading en wordt alleen toegestaan mits „alle redelijkerwijs uitvoerbare maatregelen zijn genomen om te voorkomen dat de explosieven in contact komen met deze goederen of deze anderszins in gevaar brengen of daardoor in gevaar worden gebracht”.

Voorbeelden van afwijkingen waarvoor het Verenigd Koninkrijk toestemming wenst te geven:

1. Explosieven die zijn geclassificeerd onder de UN-nummers 0029, 0030, 0042, 0065, 0081, 0082, 0104, 0241, 0255, 0267, 0283, 0289, 0290, 0331, 0332, 0360 of 0361 mogen in één voertuig worden vervoerd met gevaarlijke goederen die zijn geclassificeerd onder UN-nummer 1942. De hoeveelheid UN 1942 die mag worden vervoerd, wordt beperkt door deze te beschouwen als explosieven van 1.1D.

2. Explosieven die zijn geclassificeerd onder de UN-nummers 0191, 0197, 0312, 0336, 0403, 0431 of 0453 mogen in één voertuig worden vervoerd met gevaarlijke goederen (m.u.v. ontvlambare gassen, besmettelijke stoffen en giftige stoffen) in vervoerscategorie 2 of gevaarlijke goederen in vervoerscategorie 3 of een combinatie daarvan, mits de totale massa of het totale volume van de gevaarlijke goederen in vervoerscategorie 2 niet meer dan 500 kg of 500 l bedraagt en de totale nettomassa van deze explosieven niet meer dan 500 kg bedraagt.
3. Explosieven van 1.4G mogen in één voertuig worden vervoerd met ontvlambare vloeistoffen en ontvlambare gassen van vervoerscategorie 2 of niet-ontvlambare niet-giftige gassen van vervoerscategorie 3 of een combinatie daarvan, mits de totale massa of het totale volume van de gevaarlijke goederen, opgeteld, niet groter is dan 200 kg of 200 l en de totale nettomassa van de explosieven niet meer dan 20 kg bedraagt.
4. Explosieve voorwerpen die zijn geclassificeerd onder de UN-nummers 0106, 0107 of 0257 mogen worden vervoerd met explosieve voorwerpen in de compatibiliteitsgroepen D, E of F waarvoor ze een bestanddeel zijn. De totale hoeveelheid explosieve stoffen van de UN-nummers 0106, 0107 of 0257 mag niet meer dan 20 kg bedragen.

Vervaldatum: 30 juni 2021.

RO-a-UK-9

Betreft: alternatief voor het aanbrengen van oranje borden op kleine voertuigen bij het vervoer van kleine partijen radioactief materiaal.

Verwijzing naar bijlage I, deel I.1, bij Richtlijn 2008/68/EG: 5.3.2.

Inhoud van de bijlage bij de richtlijn: verplichting voor kleine voertuigen tot het voeren van oranje borden bij het vervoer van radioactief materiaal.

Inhoud van de nationale wetgeving: staat iedere in het kader van dit proces goedgekeurde vrijstelling toe. De aangevraagde vrijstelling luidt als volgt:

Voertuigen moeten:

- a) hetzij, overeenkomstig de toepasselijke bepalingen van de ADR, par. 5.3.2, van grote oranje etiketten worden voorzien; of
- b) mogen in het geval van een voertuig dat niet meer dan tien verpakkingen met niet-splijtbaar of vrijgesteld splijtbaar radioactief materiaal vervoert, waarbij de som van de transportindexen van deze verpakkingen niet hoger is dan 3, een bord voeren dat voldoet aan de nationale wetgeving.

Referentie van de nationale wetgeving: The Radioactive Material (Road Transport) Regulations 2002, Regulation 5(4)(d).

Toelichting:

Vervaldatum: 30 juni 2021.

RO-a-UK-10

Betreft: vervoer van maximum 15 kg afval uit de gezondheidszorg met een besmettingsrisico dat onder UN 3291 valt.

Verwijzing naar bijlage I, deel I.1, bij Richtlijn 2008/68/EG: alle bepalingen.

Inhoud van de nationale wetgeving: vrijstelling van de voorschriften van bijlage I, deel I.1, voor het vervoer van maximum 15 kg afval uit de gezondheidszorg met een besmettingsrisico dat onder UN 3291 valt.

Referentie van de nationale wetgeving: Het VK heeft deze afwijking aanvankelijk toegestaan op grond van The Carriage of Dangerous Goods and Use of Transportable Pressure Equipment Regulations 2009, als gewijzigd.

Vervaldatum: 1 januari 2023.

**Op grond van artikel 6, lid 2, onder b), i), van Richtlijn 2008/68/EG**

BE België

RO-bi-BE-4

Betreft: vervoer van gevaarlijke goederen in tanks voor verwijdering door verbranding.

Verwijzing naar bijlage I, deel I.1, bij Richtlijn 2008/68/EG: 3.2.

Inhoud van de nationale wetgeving: in afwijking van de tabel in hoofdstuk 3.2 mag voor het vervoer van vloeistof reactief met water, giftig, groep III, n.e.g., onder bepaalde omstandigheden een tank/container met tankcode L4BH in plaats van tankcode L4DH worden gebruikt.

Referentie van de nationale wetgeving: afwijking 01 — 2002

Toelichting: deze regeling geldt alleen voor het vervoer van gevaarlijk afval over korte afstand.

Vervaldatum: 30 juni 2020.

RO-bi-BE-5

Betreft: vervoer van afval naar afvalverwijderingsinstallaties.

Verwijzing naar bijlage I, deel I.1, bij Richtlijn 2008/68/EG: 5.2, 5.4, 6.1 (oude regelgeving: A5, 2X14, 2X12)

Inhoud van de bijlage bij de richtlijn: classificatie, kenmerking en voorschriften voor de verpakking.

Inhoud van de nationale wetgeving: in plaats van de classificatie van afval aan de hand van de ADR wordt het in verschillende afvalgroepen geassocieerd (brandbare oplosmiddelen, verf, zuren, batterijen enz.) om gevaarlijke reacties binnen één groep te voorkomen. De voorschriften voor de vervaardiging van verpakkingen zijn minder streng.

Referentie van de nationale wetgeving: Koninklijk Besluit betreffende het vervoer van gevaarlijke goederen over de weg.

Toelichting: deze regeling geldt voor het vervoer van kleine hoeveelheden afval naar afvalverwijderingsinstallaties.

Vervaldatum: 30 juni 2020.

RO-bi-BE-6

Betreft: invoering van RO-bi-SE-5.

Referentie van de nationale wetgeving: Koninklijk Besluit betreffende het vervoer van gevaarlijke goederen over de weg.

Vervaldatum: 30 juni 2020.

RO-bi-BE-7

Betreft: invoering van RO-bi-SE-6.

Referentie van de nationale wetgeving: Koninklijk Besluit betreffende het vervoer van gevaarlijke goederen over de weg.

Vervaldatum: 30 juni 2020.

RO-bi-BE-8

Betreft: invoering van RO-bi-UK-2.



Referentie van de nationale wetgeving: Koninklijk Besluit betreffende het vervoer van gevaarlijke goederen over de weg.

Vervaldatum: 30 juni 2020.

RO–bi–BE–9

Betreft: invoering van RO–bi–SE–3.

Referentie van de nationale wetgeving: Koninklijk Besluit betreffende het vervoer van gevaarlijke goederen over de weg.

Vervaldatum: 15 januari 2018.

RO–bi–BE–10

Betreft: vervoer in de directe omgeving van industrieterreinen, met inbegrip van vervoer over de openbare weg.

Verwijzing naar bijlage I, deel I.1, bij Richtlijn 2008/68/EG: bijlagen A en B.

Inhoud van de bijlage bij de richtlijn: bijlagen A en B.

Inhoud van de nationale wetgeving: de afwijkingen hebben betrekking op de documentatie, etikettering en kenmerking van verpakkingen en op het diploma van de chauffeur.

Referentie van de nationale wetgeving: Koninklijk Besluit betreffende het vervoer van gevaarlijke goederen over de weg.

Toelichting: in de onderstaande lijst zijn het nummer van de afwijking in de nationale wetgeving, de toegestane afstand en de gevaarlijke goederen in kwestie vermeld.

afwijking 2-2001: 300 m (klassen 3, 6.1 en 8) — vervaldatum: 30 juni 2015

afwijking 6-2004: maximum 5 km (verpakte chemicaliën) — vervaldatum: 30 juni 2015

afwijking 7-2005: oversteken van een openbare weg (UN 1202) — vervaldatum 30 juni 2015

afwijking 1-2006: 600 m (verpakte chemicaliën) — vervaldatum: 30 juni 2015

afwijking 13-2007: 8 km (verpakte chemicaliën) — vervaldatum: 30 juni 2015

afwijking 2-2009: 350 m (verpakte chemicaliën) — vervaldatum: 30 juni 2015

afwijking 3-2009: maximum 4,5 km (verpakte chemicaliën) — vervaldatum: 30 juni 2015

afwijking 5-2009: maximum 4,5 km (verpakte chemicaliën) — vervaldatum: 30 juni 2015

afwijking 9-2009: maximum 20 km (klasse 2 in verpakking) — vervaldatum: 9 september 2015

afwijking 16-2009: 200 m (IBC) — vervaldatum: 15 januari 2018

Vervaldatum: 15 januari 2018.

*DE Duitsland*

RO–bi–DE–1

Betreft: vrijstelling voor bepaalde vermeldingen op het vervoersdocument (n2).

Verwijzing naar bijlage I, deel I.1, bij Richtlijn 2008/68/EG: 5.4.1.1.1.

Inhoud van de bijlage bij de richtlijn: inhoud van het vervoersdocument.

Inhoud van de nationale wetgeving: voor alle klassen, behalve de klassen 1 (behalve 1.4S), 5.2 en 7:

In het vervoersdocument moet geen vermelding worden opgenomen:

- a) van de ontvanger bij plaatselijke distributie (behalve voor een volledige lading en vervoer met specifieke trajecten);
- b) van de hoeveelheid en de aard van de verpakkingen als punt 1.1.3.6 niet van toepassing is en het voertuig aan alle bepalingen van de bijlagen A en B voldoet;
- c) voor lege, ongereinigde tanks volstaat het vervoersdocument van de laatste lading.

Referentie van de nationale wetgeving: Gefahrgut-Ausnahmeverordnung — GGAV 2002 vom 6.11.2002 (BGBl. I S. 4350); Ausnahme 18.

Toelichting: de toepassing van alle voorschriften is voor dergelijk vervoer niet uitvoerbaar.

Afwijking door de Commissie geregistreerd als nr. 22 (krachtens artikel 6, lid 10, van Richtlijn 94/55/EG).

Vervaldatum: 30 juni 2021.

RO-bi-DE-3

Betreft: vervoer van verpakt gevaarlijk afval.

Verwijzing naar bijlage I, deel I.1, bij Richtlijn 2008/68/EG: 1 t.e.m. 5.

Inhoud van de bijlage bij de richtlijn: classificatie, verpakking en kenmerking.

Inhoud van de nationale wetgeving: klassen 2 t.e.m. 6.1, 8 en 9: gezamenlijke verpakking en vervoer van gevaarlijk afval in pakketten en IBC's. Afval moet in een binnenverpakking (zoals ingezameld) worden verpakt en in specifieke afvalgroepen worden geclassificeerd (om gevaarlijke reacties binnen een afvalgroep te vermijden); gebruik van speciale schriftelijke instructies voor de afvalgroepen en als vrachtbrief; inzameling van huisvuil, laboratoriumafval enz.

Referentie van de nationale wetgeving: Gefahrgut-Ausnahmeverordnung — GGAV 2002 vom 6.11.2002 (BGBl. I S. 4350); Ausnahme 20.

Toelichting: lijst nr. 6\*

Vervaldatum: 30 juni 2021.

RO-bi-DE-4

Betreft: invoering van RO-bi-BE-1.

Referentie van de nationale wetgeving: —

Vervaldatum: 1 januari 2017.

RO-bi-DE-5

Betreft: plaatselijk vervoer van UN 3343 (nitroglycerinemengsel, ongevoelig gemaakt, vloeibaar, ontvlambaar, niet anders gespecificeerd, met niet meer dan 30 % nitroglycerine) in tankcontainers, bij wijze van afwijking van punt 4.3.2.1.1 van Bijlage I, deel I.1, bij Richtlijn 2008/68/EG.

Verwijzing naar bijlage I, deel I.1, bij Richtlijn 2008/68/EG: 3.2, 4.3.2.1.1

Inhoud van de bijlage bij de richtlijn: bepalingen inzake het gebruik van tankcontainers

Inhoud van de nationale wetgeving: plaatselijk vervoer van nitroglycerine (UN 3343) in tankcontainers, over korte afstanden, mits aan de volgende voorwaarden wordt voldaan:

### 1. Eisen met betrekking tot tankcontainers

- 1.1. Er mag alleen gebruik worden gemaakt van tankcontainers waarvoor een speciale toestemming is afgegeven en die beantwoorden aan de in hoofdstuk 6.8 van bijlage I, deel I.1, van Richtlijn 2008/68/EG vastgestelde bepalingen inzake constructie, uitrusting, vergunning van het constructiemodel, tests, etikettering en werking.
- 1.2. Het sluitmechanisme van de tankcontainer moet zijn uitgerust met een decompressiesysteem dat opengaat bij een interne druk van 300 kPa (3 bar) boven de normale druk, waarbij een naar boven gerichte opening van minstens 135 cm<sup>2</sup> (diameter: 132 mm) opengaat. Die opening mag zich na de activering niet opnieuw sluiten. Met het oog op de veiligheid kunnen een of meer veiligheidselementen met hetzelfde activeringsgedrag en overeenkomstig decompressieoppervlak worden gebruikt. Het constructietype van de veiligheidsinstallatie moet met succes de typetests hebben doorstaan en typegoedkeuring hebben verkregen van de verantwoordelijke autoriteit.

### 2. Etikettering

Op elke tankcontainer moet aan beide zijden een etiket met een gevarenlabel worden aangebracht overeenkomstig model 3 van punt 5.2.2.2.2 van bijlage I, deel I.1, van Richtlijn 2008/68/EG.

### 3. Exploitatiebepalingen

- 3.1. Er moet op worden toegezien dat de nitroglycerine tijdens het vervoer evenredig verdeeld is in het flegmatiseringsmedium en dat geen ontmenging kan plaatsvinden.
- 3.2. Tijdens het laden en lossen mag men niet in of op een voertuig blijven, behalve om de laad- en losapparatuur te bedienen.
- 3.3. Op de losplaats worden de tankcontainers volledig geledigd. Als ze niet volledig kunnen worden geledigd, worden ze na het lossen vast afgesloten tot ze opnieuw worden gevuld.

Referentie van de nationale wetgeving: afwijking Noordrijn-Westfalen

Opmerkingen: Het betreft plaatselijk vervoer over de weg in tankcontainers, over korte afstanden, als onderdeel van een industrieel proces tussen twee vaste productievestigingen. Om een farmaceutisch product te produceren, levert productievestiging A, als onderdeel van een vervoersactiviteit die aan de regels beantwoordt, een ontvlambare (UN 1866) harsoplossing van verpakkingsgroep II in tankcontainers van 600 l aan productievestiging B. Daar wordt een nitroglycerineoplossing toegevoegd en gebeurt de menging, waardoor, voor verder gebruik, een lijmengsel met ongevoelig gemaakte, vloeibare, ontvlambare, niet anders gespecificeerde nitroglycerine ontstaat, met niet meer dan 30 % nitroglycerine (UN 3343). Het vervoer van deze substantie terug naar vestiging A gebeurt ook met de bovenvermelde tankcontainers, die door de relevante autoriteit specifiek zijn gecontroleerd en goedgekeurd voor deze specifieke vervoersactiviteit en waarop de tankcode L10DN is aangebracht.

Vervaldatum: 30 juni 2022.

RO-bi-DE-6

Betreft: invoering van RO-bi-SE-6.

Referentie van de nationale wetgeving: § 1 Absatz 3 Nummer 1 der Gefahrgutverordnung Straße, Eisenbahn und Binnenschifffahrt (GGVSEB)

Vervaldatum: 30 juni 2021.

RO-bi-DE-7

Betreft: invoering van RO-bi-BE-10.

Referentie van de nationale wetgeving:

Vervaldatum: 20 maart 2021.

*DK Denemarken*

*RO–bi–DK–1*

Betreft: UN 1202, 1203, 1223 en klasse 2 — geen vervoersdocument.

Verwijzing naar bijlage I, deel I.1, bij Richtlijn 2008/68/EG: 5.4.1.

Inhoud van de bijlage bij de richtlijn: vervoersdocument vereist.

Inhoud van de nationale wetgeving: bij het vervoer van minerale olieproducten van klasse 3, UN 1202, 1203 en 1223 en gassen van klasse 2 in het kader van distributie (aflevering van goederen aan twee of meer ontvangers en inzameling van ingeleverde goederen in vergelijkbare situaties) is een vervoersdocument niet vereist mits de schriftelijke instructies naast de krachtens de ADR vereiste informatie ook informatie over het UN-nummer, de naam en de klasse bevatten.

Referentie van de nationale wetgeving: Bekendtgørelse nr. 729 af 15.8.2001 om vejtransport af farligt gods.

Toelichting: deze nationale afwijking is toegestaan omdat oliemaatschappijen dankzij de ontwikkeling van elektronische apparatuur bijvoorbeeld permanent informatie over klanten naar hun voertuigen kunnen verzenden. Aangezien deze informatie bij het vertrek niet beschikbaar is en tijdens het vervoer naar het voertuig wordt verzonden, kunnen de vervoersdocumenten niet vóór het vertrek worden opgesteld. Dergelijk vervoer vindt binnen een beperkt gebied plaats.

Denemarken geniet een afwijking voor een soortgelijke bepaling krachtens artikel 6, lid 10, van Richtlijn 94/55/EG.

Vervaldatum: 30 juni 2021.

*RO–bi–DK–2*

Betreft: invoering van RO–bi–SE–6.

Referentie van de nationale wetgeving: Bekendtgørelse nr. 437 af 6. juni 2005 om vejtransport af farligt gods, as amended.

Vervaldatum: 30 juni 2021.

*RO–bi–DK–3*

Betreft: invoering van RO–bi–UK–1.

Referentie van de nationale wetgeving: Bekendtgørelse nr. 437 af 6. juni 2005 om vejtransport af farligt gods, as amended.

Vervaldatum: 30 juni 2021.

*RO–bi–DK–4*

Betreft: vervoer over de weg van gevaarlijke goederen van bepaalde klassen van privéwoningen en bedrijven naar afvalinzamelingspunten of tussenliggende verwerkingsinstallaties met het oog op verwijdering.

Verwijzing naar bijlage I, deel I.1, bij Richtlijn 2008/68/EG: delen 1 t.e.m. 9.

Inhoud van de bijlage bij de richtlijn: algemene bepalingen, classificatiebepalingen, bijzondere bepalingen, verpakingsvoorschriften, verzendingsprocedures, eisen voor het vervaardigen en testen van verpakkingen, bepalingen inzake vervoersvoorwaarden, laden, lossen en behandelen, voorschriften voor voertuigbemanningen, apparatuur, exploitatie en documentatie en voorschriften voor de constructie en goedkeuring van voertuigen.

Inhoud van de nationale wetgeving: gevaarlijke goederen mogen onder bepaalde voorwaarden van privéwoningen en bedrijven naar afvalinzamelingspunten of tussenliggende verwerkingsinstallaties worden vervoerd met het oog op verwijdering. Al naargelang de aard en de risico's van het vervoer moeten andere voorschriften worden nageleefd, bijvoorbeeld wat betreft de hoeveelheid gevaarlijke goederen per binnenverpakking, per buitenverpakking en/of per vervoerseheid en naargelang het vervoer van gevaarlijke goederen al dan niet verband houdt met de hoofdactiviteit van de ondernemingen.

Referentie van de nationale wetgeving: Bekendtgørelse nr. 818 af 28. juni 2011 om vejtransport af farligt gods § 4, stk. 3.

Toelichting: afvalbeheerders en bedrijven kunnen niet alle bepalingen van bijlage I, deel I.1, bij Richtlijn 2008/68/EG toepassen wanneer afval dat resten van gevaarlijke goederen kan bevatten, van privéwoningen en/of bedrijven wordt vervoerd naar inzamelingspunten met het oog op verwijdering. Het afval betreft gewoonlijk verpakkingen die oorspronkelijk zijn vervoerd op basis van de vrijstelling van punt 1.1.3.1, onder c), van bijlage I, deel I.1, bij Richtlijn 2008/68/EG en/of in de detailhandel zijn verkocht. De vrijstelling van punt 1.1.3.1, onder c), geldt echter niet voor vervoer naar afvalinzamelingspunten, en de bepalingen van punt 3.4 van bijlage I, deel I.1, bij Richtlijn 2008/68/EG zijn niet geschikt voor het vervoer van afval van binnenverpakkingen.

Vervaldatum: 1 januari 2019.

*EL Griekenland*

*RO-bi-EL-1*

Betreft: vrijstelling van veiligheidsvereisten voor vaste tanks (tankvoertuigen) met een bruto massa van minder dan 4 t die worden gebruikt voor plaatselijk vervoer van gasolie (UN 1202) en die voor de eerste maal in Griekenland zijn ingeschreven tussen 1 januari 1991 en 31 december 2002.

Verwijzing naar bijlage I, deel I.1, bij Richtlijn 2008/68/EG: 1.6.3.6, 6.8.2.4.2, 6.8.2.4.3, 6.8.2.4.4, 6.8.2.4.5, 6.8.2.1.17-6.8.2.1.22, 6.8.2.1.28, 6.8.2.2, 6.8.2.2.1 en 6.8.2.2.2

Inhoud van de bijlage bij de richtlijn: vereisten inzake constructie, uitrusting, typekeuring, inspectie en beproeving, en kenmerking van vaste tanks (tankvoertuigen), afneembare tanks, tankcontainers en wissellaadtanks, waarvan de houders uit metaal vervaardigd zijn, en batterijvoertuigen, alsmede van MEGC's.

Inhoud van de nationale wetgeving: overgangsbepaling: Er mag nog gebruik worden gemaakt van vaste tanks (tankvoertuigen) met een bruto massa van minder dan 4 t, die uitsluitend worden gebruikt voor plaatselijk vervoer van gasolie (UN 1202), die voor het eerst in Griekenland zijn geregistreerd tussen 1 januari 1991 en 31 december 2002 en waarvan de dikte minder dan 3 mm bedraagt. De bepaling is bedoeld voor plaatselijk vervoer door in die periode geregistreerde voertuigen. Deze overgangsbepaling geldt alleen voor tankvoertuigen die zijn omgebouwd overeenkomstig punt 6.8.2.1.20 en aangepast overeenkomstig:

1. De volgende paragrafen van de ADR betreffende inspecties en beproevingen: 6.8.2.4.2, 6.8.2.4.3, 6.8.2.4.4 en 6.8.2.4.5.
2. De tanks moeten voldoen aan de eisen van 6.8.2.1.28, 6.8.2.2.1 en 6.8.2.2.2.

Referentie van de nationale wetgeving: Τεχνικές Προδιαγραφές κατασκευής, εξοπλισμού και ελέγχων των δεξαμενών μεταφοράς συγκεκριμένων κατηγοριών επικινδύνων εμπορευμάτων για σταθερές δεξαμενές (οχήματα-δεξαμενές), αποσυναρμολογούμενες δεξαμενές που βρίσκονται σε κυκλοφορία (vereisten inzake de constructie, uitrusting, inspectie en beproeving van vaste tanks (tankvoertuigen) en afneembare tanks die in circulatie zijn, voor sommige categorieën gevaarlijke goederen).

Vervaldatum: 30 juni 2018.

*ES Spanje*

*RO–bi–ES–2*

Betreft: speciale apparatuur voor de distributie van ammoniakgas.

Verwijzing naar bijlage I, deel I.1, bij Richtlijn 2008/68/EG: 6.8.2.2.2.

Inhoud van de bijlage bij de richtlijn: om elk verlies van de inhoud bij beschadiging van de uitwendige laad- en losinrichtingen (pijpen, zijafsluiters) te voorkomen, moeten de inwendige afsluiter en de zitting daarvan zodanig ontworpen of beschermd zijn dat zij niet kunnen afbreken door uitwendige belasting. De laad- en losinrichtingen (met inbegrip van flenzen of schroefdoppen) alsmede de eventuele beschermkappen, moeten beveiligd kunnen worden tegen elk onbedoeld openen.

Inhoud van de nationale wetgeving: tanks die worden gebruikt voor de distributie en toepassing van ammoniakgas in de landbouw en die vóór 1 januari 1997 in gebruik zijn genomen, mogen van een uitwendige in plaats van een inwendige beveiliging worden voorzien, mits die een bescherming biedt die ten minste gelijkwaardig is met de bescherming die de wand van de tank biedt.

Referentie van de nationale wetgeving: Real Decreto 97/2014. Anejo 1. Apartado 3.

Toelichting: vóór 1 januari 1997 werden in de landbouw voor het rechtstreeks opbrengen van ammoniakgas op het land uitsluitend tanks met een uitwendige beveiliging gebruikt. Een aantal van deze tanks worden nog steeds gebruikt. Ze rijden zelden met lading op de weg, maar worden uitsluitend gebruikt voor het uitrijden van mest op grote boerderijen.

Vervaldatum: 28 februari 2022.

*FI Finland*

*RO–bi–FI–1*

Betreft: wijziging van de informatie in het vervoersdocument voor explosieve stoffen.

Rechtsgrondslag: Richtlijn 2008/68/EG, artikel 6, lid 2, onder a).

Verwijzing naar bijlage I, deel I.1, bij Richtlijn 2008/68/EG: 5.4.1.2.1, a).

Inhoud van de bijlage bij de richtlijn: bijzondere bepalingen voor klasse 1.

Inhoud van de nationale wetgeving:

In het vervoersdocument mag in plaats van de feitelijke nettomassa aan explosieve stoffen het aantal ontstekers worden vermeld (1 000 ontstekers stemt overeen met 1 kg explosieven).

Referentie van de nationale wetgeving:

Reglement van het Finse Agentschap voor vervoersveiligheid betreffende het vervoer van gevaarlijke goederen over de weg.

Toelichting:

deze informatie wordt voor binnenlands vervoer voldoende geacht. Deze afwijking wordt voornamelijk gebruikt voor plaatselijk vervoer van kleine hoeveelheden door de springstofindustrie.

Vervaldatum: 30 juni 2021.

RO-bi-FI-3

Betreft: invoering van RO-bi-DE-1.

Referentie van de nationale wetgeving:

Vervaldatum: 28 februari 2022.

FR Frankrijk

RO-bi-FR-1

Betreft: gebruik van het scheepvaartdocument als vervoersdocument voor korte trajecten na het lossen van het schip.

Verwijzing naar bijlage I, deel I.1, bij Richtlijn 2008/68/EG: 5.4.1.

Inhoud van de bijlage bij de richtlijn: informatie die moet worden vermeld in het document dat als vervoersdocument voor gevaarlijke goederen wordt gebruikt.

Inhoud van de nationale wetgeving: het scheepvaartdocument wordt binnen een straal van 15 km als vervoersdocument gebruikt.

Referentie van de nationale wetgeving: Arrêté du 1er juin 2001 relatif au transport des marchandises dangereuses par route — Article 23-4.

Vervaldatum: 30 juni 2021.

RO-bi-FR-3

Betreft: vervoer van vaste LPG-opslagtanks (18).

Verwijzing naar bijlage I, deel I.1, bij Richtlijn 2008/68/EG: bijlagen A en B.

Inhoud van de nationale wetgeving: voor het vervoer van vaste LPG-opslagtanks gelden specifieke regels. Deze zijn alleen van toepassing bij korte afstanden.

Referentie van de nationale wetgeving: Arrêté du 1er juin 2001 relatif au transport des marchandises dangereuses par route — Article 30.

Vervaldatum: 30 juni 2021.

RO-bi-FR-4

Betreft: invoering van Ro-bi-UK-2.

Referentie van de nationale wetgeving: Arrêté du 29 mai 2009 modifié relatif aux transports de marchandises dangereuses par voies terrestres.

Vervaldatum: 30 januari 2022.

HU Hongarije

RO-bi-HU-1

Betreft: invoering van RO-bi-SE-3.

Referentie van de nationale wetgeving: A nemzeti fejlesztési miniszter rendelete az ADR Megállapodás A és B Mellékletének belföldi alkalmazásáról.

Vervaldatum: 30 januari 2020.

*IE Ierland*

*RO–bi–IE–3*

Betreft: vrijstelling voor het laden en lossen van gevaarlijke goederen waaraan krachtens 7.5.11 aanvullend voorschrift CV1 en krachtens 8.5 aanvullend voorschrift S1 is toegekend, zonder speciale toestemming van de bevoegde instantie op een voor het publiek toegankelijke plaats.

Verwijzing naar bijlage I, deel I.1, bij Richtlijn 2008/68/EG: 7.5 en 8.5.

Inhoud van de bijlage bij de richtlijn: aanvullende voorschriften inzake laden, lossen en behandeling.

Inhoud van de nationale wetgeving: in afwijking van de voorschriften van 7.5.11 of 8.5 is het laden en lossen van gevaarlijke goederen op een voor het publiek toegankelijke plaats zonder speciale toestemming van de bevoegde instantie toegestaan.

Referentie van de nationale wetgeving: Regulation 82(5) of the „Carriage of Dangerous Goods by Road Regulations, 2004”.

Toelichting: voor binnenlands vervoer vormt deze bepaling een zeer bewerkelijke verplichting voor de bevoegde instanties.

Vervaldatum: 30 juni 2021.

*RO–bi–IE–6*

Betreft: vrijstelling van het voorschrift in 4.3.4.2.2, waarin is bepaald dat niet permanent met de tank van een tankwagen verbonden buigzame laad- en losleidingen tijdens het vervoer leeg moeten zijn.

Verwijzing naar bijlage I, deel I.1, bij Richtlijn 2008/68/EG: 4.3

Inhoud van de bijlage bij de richtlijn: gebruik van tankwagens.

Inhoud van de nationale wetgeving: flexibele slanghaspels (inclusief de bijbehorende vaste pijpleidingen) die zijn verbonden aan tankwagens voor kleinhandelsdistributie van aardolieproducten met identificatienummers UN 1011, UN 1202, UN 1223, UN 1863 en UN 1978 moeten tijdens het vervoer over de weg niet leeg zijn, mits afdoende maatregelen worden genomen om verlies van de inhoud te voorkomen.

Referentie van de nationale wetgeving: Regulation 82(8) of the „Carriage of Dangerous Goods by Road Regulations, 2004”.

Toelichting: flexibele slangen die zijn verbonden aan tankwagens voor levering aan huis, moeten zelfs tijdens het vervoer te allen tijde vol blijven. Het leveringssysteem vereist dat de meter en de slang van de tankwagen vooraf gevuld zijn om te waarborgen dat de afnemer de juiste hoeveelheid product ontvangt.

Vervaldatum: 30 juni 2021.

*RO–bi–IE–7*

Betreft: vrijstelling van bepaalde voorschriften van de hoofdstukken 5.4.0, 5.4.1.1.1 en 7.5.11 van de ADR voor het bulkvervoer van ammoniumnitraatmeststoffen (UN 2067) van havens naar de bestemmingen.

Verwijzing naar bijlage I, deel I.1, bij Richtlijn 2008/68/EG: 5.4.0, 5.4.1.1.1 en 7.5.11



Inhoud van de bijlage bij de richtlijn: het voorschrift voor een apart vervoersdocument met de correcte totale hoeveelheid van de specifieke lading voor elk vervoerstraject en het voorschrift dat het voertuig voor en na het traject moet worden gereinigd.

Inhoud van de nationale wetgeving: voorgestelde afwijking om wijzigingen toe te staan in de ADR-voorschriften voor het vervoersdocument en de reiniging van het voertuig teneinde rekening te houden met de praktische aspecten van bulkvervoer van de haven naar de bestemming.

Referentie van de nationale wetgeving: Proposed amendment to „Carriage of Dangerous Goods by Road Regulations, 2004”.

Toelichting: de bepalingen van de ADR vereisen a) een afzonderlijk vervoersdocument met vermelding van de totale massa vervoerde gevaarlijke goederen voor de specifieke lading en b) het aanvullende voorschrift „CV24” inzake de reiniging voor elke afzonderlijke lading die bij het lossen van een bulkschip tussen de haven en de bestemming wordt vervoerd. Aangezien het hier om plaatselijk vervoer bij het lossen van een bulkschip gaat, waarbij dezelfde stof in verschillende ladingen (op dezelfde dag of opeenvolgende dagen) tussen het bulkschip en de bestemming wordt vervoerd, zou één vervoersdocument met een benaderde totale massa van elke lading moeten volstaan en is het niet nodig de toepassing van voorschrift CV24 te eisen.

Vervaldatum: 30 juni 2021.

*RO-bi-IE-8*

Betreft: vervoer van gevaarlijke goederen tussen privéterreinen en een ander voertuig in de onmiddellijke nabijheid van die terreinen, of tussen delen van privéterreinen die aan weerszijden van een openbare weg gelegen zijn.

Referentie van de bijlage bij de richtlijn: bijlage I, deel I.1, bij Richtlijn 2008/68/EG: bijlagen A en B.

Inhoud van de bijlage bij de richtlijn: voorschriften voor het vervoer van gevaarlijke goederen over de openbare weg.

Inhoud van de nationale wetgeving: de voorschriften worden niet toegepast wanneer de gevaarlijke goederen met een voertuig worden overgebracht:

- a) tussen privéterreinen en een ander voertuig in de onmiddellijke nabijheid van die terreinen, of
- b) tussen twee delen van een privéterrein die door een openbare weg van elkaar worden gescheiden,

indien het vervoer via de kortste route gebeurt.

Referentie van de nationale wetgeving: European Communities (Carriage of Dangerous Goods by Road and Use of Transportable Pressure Equipment) Regulations 2011 and 2013, Regulation 56.

Toelichting: soms moeten goederen worden vervoerd tussen delen van een privéterrein of tussen een privéterrein en een daarmee verbonden voertuig dat zich aan de overzijde van een openbare weg bevindt. Deze vorm van vervoer vormt geen vervoer van gevaarlijke goederen in de gebruikelijke betekenis. Derhalve moeten de voorschriften inzake het vervoer van gevaarlijke goederen niet worden toegepast. Zie ook RO-bi-SE-3 en RO-bi-UK-1.

Vervaldatum: 30 januari 2020.

*NL Nederland*

*RO-bi-NL-13*

Betreft: Regeling vervoer huishoudelijk gevaarlijk afval 2015.

Verwijzing naar bijlage I, deel I.1, bij Richtlijn 2008/68/EG: 1.1.3.6, 3.3, 4.1.4, 4.1.6, 4.1.8, 4.1.10, 5.1.2, 5.4.0, 5.4.1, 5.4.3, 6.1, 7.5.4, 7.5.7, 7.5.9, 8 en 9.

Inhoud van de bijlage bij de richtlijn: vrijstellingen voor bepaalde hoeveelheden; bijzondere bepalingen; gebruik van verpakking; gebruik van oververpakking; documentatie; constructie en beproeving van verpakking; laden, lossen en behandeling; bemanning; apparatuur; exploitatie; voertuigen en documentatie; constructie en goedkeuring van voertuigen.

Inhoud van de nationale wetgeving: bepalingen voor het vervoer van klein ingezameld huishoudelijk gevaarlijk afval en huishoudelijk gevaarlijk afval van bedrijven, dat wordt aangeleverd in een geschikte verpakking met een maximale capaciteit van 60 liter. Gelet op de kleine hoeveelheden waar het telkens om gaat en op de uiteenlopende aard van de verschillende stoffen kunnen de ADR-voorschriften bij het vervoer niet volledig worden nageleefd. Daarom wordt in de voornoemde regeling een vereenvoudigde variant vastgesteld die afwijkt van een aantal bepalingen in de ADR.

Referentie van de nationale wetgeving: Regeling vervoer huishoudelijk gevaarlijk afval 2015.

Toelichting: de regeling is zo ontworpen dat particulieren en bedrijven „klein chemisch afval” op één locatie kunnen aanbieden. Het gaat dan ook om restproducten, zoals verfresten. Het gevaar wordt geminimaliseerd door de keuze van het vervoermiddel, waarbij onder meer speciale transportelementen worden gebruikt, aangevuld met voor het publiek duidelijk zichtbare gele zwaailichten en borden „niet roken”. Het is van cruciaal belang dat de veiligheid wordt gewaarborgd. Dat kan bijvoorbeeld gebeuren door de stoffen in gesloten verpakkingen te laten vervoeren, zodat verspreiding wordt voorkomen en er geen risico ontstaat dat giftige dampen weglekken of zich in het voertuig ophopen. Het voertuig bevat elementen waarin de verschillende categorieën afval kunnen worden opgeslagen en die bescherming bieden tegen schuiven, onopzettelijke verplaatsing en onbedoeld openen. Hoewel het gaat over kleine hoeveelheden afval die worden aangeboden, moet de vervoersexploitant, gezien de uiteenlopende aard van de betrokken stoffen, toch over een vakbekwaamheidscertificaat beschikken. Omdat privépersonen niet voldoende op de hoogte zijn van de aan deze stoffen verbonden gevaren moeten er schriftelijke instructies beschikbaar zijn, zoals in de bijlage bij de regeling is bepaald.

Vervaldatum: 30 juni 2021.

*PT Portugal*

*RO–bi–PT–1*

Betreft: vervoersdocumentatie voor UN 1965.

Verwijzing naar bijlage I, deel I.1, bij Richtlijn 2008/68/EG: 5.4.1.

Inhoud van de bijlage bij de richtlijn: voorschriften voor vervoersdocumentatie.

Inhoud van de nationale wetgeving: de exacte vervoersnaam die op het vervoersdocument moet worden vermeld voor in cilinders vervoerd commercieel butaan- en propaangas dat onder de verzamelrubriek „UN 1965 Mengsel van koolwaterstofgassen, vloeibaar gemaakt, n.e.g.” valt, zoals bepaald in punt 5.4.1 van het RPE (Reglamento Nacional de Transporte de Mercadorias Perigosas por Estrada), mag worden vervangen door de volgende handelsnamen:

„UN 1965 Butaan” voor de mengsels A, A01, A02 en A0, zoals beschreven in onderafdeling 2.2.2.3 van het RPE, vervoerd in cilinders;

„UN 1965 Propaan” voor mengsel C, zoals beschreven in onderafdeling 2.2.2.3 van het RPE, vervoerd in cilinders.

Referentie van de nationale wetgeving: Despacho DGTT 7560/2004, 16 April 2004, under Article 5, No 1, of Decreto-Lei No 267-A/2003 of 27 October.

Toelichting: het invullen van vervoersdocumenten voor gevaarlijke goederen door economische operatoren moet worden vergemakkelijkt, mits de veiligheid van die activiteiten niet in het gedrang komt.

Vervaldatum: 30 juni 2021.

RO–bi–PT–2

Betreft: vervoersdocumentatie voor lege ongereinigde tanks en containers.

Verwijzing naar bijlage I, deel I.1, bij Richtlijn 2008/68/EG: 5.4.1.

Inhoud van de bijlage bij de richtlijn: voorschriften voor vervoersdocumentatie.

Inhoud van de nationale wetgeving: voor de terugritten van lege tanks en containers waarmee gevaarlijke goederen zijn vervoerd, mag het in punt 5.4.1 van het RPE bedoelde vervoersdocument worden vervangen door het vervoersdocument dat is afgegeven voor de onmiddellijk daaraan voorafgaande rit die is uitgevoerd voor het leveren van de goederen.

Referentie van de nationale wetgeving: Despacho DGTT 15162/2004, 28 July 2004, under Article 5, No 1, of Decreto-Lei No 267-A/2003, of 27 October.

Toelichting: de verplichting dat voor het vervoer van lege tanks en containers waarmee gevaarlijke goederen zijn vervoerd een vervoersdocument moet zijn afgegeven dat voldoet aan het RPE, veroorzaakt in sommige gevallen praktische problemen die tot een minimum kunnen worden beperkt zonder dat de veiligheid hierdoor in het gedrang komt.

Vervaldatum: 30 juni 2021.

SE Zweden

RO–bi–SE–1

Betreft: vervoer van gevaarlijk afval naar installaties voor de verwijdering van gevaarlijk afval.

Verwijzing naar bijlage I, deel I.1, bij Richtlijn 2008/68/EG: delen 5 en 6.

Inhoud van de bijlage bij de richtlijn: voorschriften voor de constructie en de beproeving van verpakkingen.

Inhoud van de nationale wetgeving: vervoer van verpakkingen die gevaarlijke goederen als afval bevatten, moet worden uitgevoerd overeenkomstig de bepalingen van de ADR. Hierop zijn slechts een paar uitzonderingen toegestaan en niet voor alle soorten stoffen en voorwerpen zijn uitzonderingen toegestaan.

De voornaamste uitzonderingen zijn:

kleine verpakkingen (minder dan 30 kg) van gevaarlijke goederen als afval mogen worden verpakt in verpakkingen, waaronder IBC's en grote verpakkingen, en moeten niet voldoen aan de punten 6.1.5.2.1, 6.1.5.8.2, 6.5.6.1.2, 6.5.6.14.2, 6.6.5.2.1 en 6.6.5.4.3 van bijlage I, deel I.1, bij deze richtlijn. Verpakkingen, met inbegrip van IBC's en grote verpakkingen, moeten niet worden getest zoals zij zijn klaargemaakt voor vervoer, namelijk met een representatieve steekproef van kleine binnenverpakkingen.

Dit is toegestaan op voorwaarde dat:

- de verpakkingen, IBC's en grote verpakkingen in overeenstemming zijn met een type dat is getest en goedgekeurd op basis van verpakkingsgroep I of II van de toepasselijke bepalingen van afdeling 6.1, 6.5 of 6.6 van bijlage I, deel I.1, bij deze richtlijn;
- de kleine verpakkingen worden verpakt met absorberend materiaal dat vrije vloeistoffen vasthoudt die tijdens het vervoer kunnen ontsnappen in de buitenverpakkingen, IBC's of grote verpakkingen; alsmede
- de verpakkingen, IBC's of grote verpakkingen, zoals klaargemaakt voor vervoer, een bruto massa hebben die niet hoger ligt dan de op de VN-ontwerptypemarkering voor verpakkingsgroep I of II voor de verpakkingen, IBC's of grote verpakkingen vermelde toegestane bruto massa; alsmede
- de volgende zin wordt opgenomen in het vervoersdocument: „Verpakt overeenkomstig deel 16 van ADR-S”.

Referentie van de nationale wetgeving: aanhangsel S — Specifieke voorschriften voor binnenlands vervoer van gevaarlijke goederen over de weg overeenkomstig de Wet vervoer van gevaarlijke goederen.

Toelichting: de onderafdelingen 6.1.5.2.1, 6.1.5.8.2, 6.5.6.1.2, 6.5.6.14.2, 6.6.5.2.1 en 6.6.5.4.3 van bijlage I, deel I.1, bij deze richtlijn zijn moeilijk toe te passen omdat de verpakkingen, IBC's en grote verpakkingen worden getest met een representatieve steekproef van de afvalstoffen, die op voorhand moeilijk te voorspellen is.

Vervaldatum: 30 juni 2021.

RO-bi-SE-2

Betreft: vermelding van de naam en het adres van de afzender op het vervoersdocument.

Verwijzing naar bijlage I, deel I.1, bij Richtlijn 2008/68/EG: 5.4.1.1.

Inhoud van de bijlage bij de richtlijn: algemene informatie die in het vervoersdocument moet worden vermeld.

Inhoud van de nationale wetgeving: In de nationale wetgeving is bepaald dat lege, ongereinigde verpakkingen als onderdeel van een distributiesysteem mogen worden geretourneerd zonder vermelding van de naam en het adres van de afzender.

Referentie van de nationale wetgeving: Särskilda bestämmelser om vissa inrikes transporter av farligt gods på väg och i terräng.

Toelichting: lege, ongereinigde verpakkingen die worden geretourneerd, bevatten in de meeste gevallen nog kleine hoeveelheden gevaarlijke goederen.

Deze afwijking wordt vooral gebruikt door bedrijven wanneer lege, ongereinigde gashouders in ruil voor volle worden geretourneerd.

Vervaldatum: 30 juni 2021.

RO-bi-SE-3

Betreft: vervoer van gevaarlijke goederen in de directe omgeving van industrieterreinen, m.i.v. vervoer over de openbare weg tussen verschillende delen van de terreinen.

Verwijzing naar bijlage I, deel I.1, bij Richtlijn 2008/68/EG: bijlagen A en B.

Inhoud van de bijlage bij de richtlijn: voorschriften voor het vervoer van gevaarlijke goederen over de openbare weg.

Inhoud van de nationale wetgeving: vervoer in de directe omgeving van industrieterreinen, m.i.v. vervoer over de openbare weg tussen verschillende delen van die terreinen. De afwijking heeft betrekking op de etikettering en kenmerking van verpakkingen, vervoersdocumenten, het diploma van de chauffeur en het keuringscertificaat overeenkomstig deel 9.

Referentie van de nationale wetgeving: Särskilda bestämmelser om vissa inrikes transporter av farligt gods på väg och i terräng.

Toelichting: soms moeten gevaarlijke goederen worden vervoerd tussen locaties die aan weerszijden van een openbare weg liggen. Deze vorm van vervoer geldt niet als vervoer van gevaarlijke goederen op een particuliere weg en er moeten derhalve de nodige eisen aan worden gesteld. Zie ter vergelijking ook artikel 6, lid 14, van Richtlijn 96/49/EG.

Vervaldatum: 30 juni 2021.

RO-bi-SE-4

Betreft: vervoer van gevaarlijke goederen die door de overheid in beslag zijn genomen.

Verwijzing naar bijlage I, deel I.1, bij Richtlijn 2008/68/EG: bijlagen A en B.

Inhoud van de bijlage bij de richtlijn: voorschriften voor het vervoer van gevaarlijke goederen over de openbare weg.

Inhoud van de nationale wetgeving: afwijkingen van de voorschriften kunnen worden toegestaan met het oog op bijvoorbeeld de bescherming van werknemers, risico's bij het lossen of de indiening van bewijsmateriaal.

Afwijkingen van de voorschriften worden alleen toegestaan als het veiligheidsniveau bij normale vervoersomstandigheden afdoende is.

Referentie van de nationale wetgeving: Särskilda bestämmelser om vissa inrikes transporter av farligt gods på väg och i terräng.

Toelichting: deze afwijkingen mogen alleen worden toegepast door overheidsinstanties die gevaarlijke goederen in beslag nemen.

Deze afwijking is bedoeld voor plaatselijk vervoer van bijvoorbeeld goederen die door de politie in beslag zijn genomen zoals explosieven of gestolen goederen. Het probleem bij dergelijke goederen is dat de classificatie nooit vaststaat. Bovendien zijn deze goederen vaak niet volgens de ADR verpakt, gekenmerkt of geëtiketteerd. Jaarlijks vinden er enkele honderden van dergelijke transporten door de politie plaats. Gesmokkelde drank moet worden vervoerd van de plaats waar hij in beslag is genomen naar een plaats waar bewijsmateriaal wordt bewaard en vervolgens naar een vernietigingsinstallatie. De afstand tussen die laatste twee locaties kan erg groot zijn. De toegestane afwijkingen zijn: a) het is niet verplicht elke verpakking te etiketteren en b) het is niet verplicht goedgekeurde verpakkingen te gebruiken. Elke pallet met dergelijke verpakkingen moet echter op correcte wijze worden geëtiketteerd. Aan alle andere voorschriften moet worden voldaan. Jaarlijks vinden er een 20-tal van dergelijke transporten plaats.

Vervaldatum: 30 juni 2021.

RO–bi–SE–5

Betreft: vervoer van gevaarlijke goederen in en in de directe omgeving van havens.

Verwijzing naar bijlage I, deel I.1, bij Richtlijn 2008/68/EG: 8.1.2, 8.1.5 en 9.1.2.

Inhoud van de bijlage bij de richtlijn: documenten die zich in de vervoerseenheid moeten bevinden; elke vervoerseenheid met gevaarlijke goederen moet met de gespecificeerde apparatuur worden uitgerust; goedkeuring van voertuigen.

Inhoud van de nationale wetgeving:

documenten (behalve het diploma van de chauffeur) moeten zich niet aan boord van de vervoerseenheid bevinden.

Een vervoerseenheid moet niet met de onder 8.1.5 gespecificeerde apparatuur worden uitgerust.

Voor trekkers is er geen goedkeuringsbewijs nodig.

Referentie van de nationale wetgeving: Särskilda bestämmelser om vissa inrikes transporter av farligt gods på väg och i terräng.

Toelichting: zie ter vergelijking ook artikel 6, lid 14, van Richtlijn 96/49/EG.

Vervaldatum: 30 juni 2021.

RO–bi–SE–6

Betreft: ADR-diploma voor inspecteurs.

Verwijzing naar bijlage I, deel I.1, bij Richtlijn 2008/68/EG: 8.2.1.

Inhoud van de bijlage bij de richtlijn: chauffeurs van ADR-voertuigen moeten een opleiding volgen.

Inhoud van de nationale wetgeving: de inspecteurs die de jaarlijkse technische keuring van het voertuig uitvoeren, zijn niet verplicht de in hoofdstuk 8.2 vermelde opleiding te volgen en moeten geen ADR-diploma bezitten.

Referentie van de nationale wetgeving: Särskilda bestämmelser om vissa inrikes transporter av farligt gods på väg och i terräng.

Toelichting: in sommige gevallen vervoeren de voertuigen bij de technische keuring gevaarlijke goederen, bijvoorbeeld lege, ongereinigde tanks, als lading.

De onder 1.3 en 8.2.3 vermelde eisen blijven van toepassing.

Vervaldatum: 30 juni 2021.

RO–bi–SE–7

Betreft: lokale distributie van UN 1202, 1203 en 1223 in tankwagens.

Verwijzing naar bijlage I, deel I.1, bij Richtlijn 2008/68/EG: 5.4.1.1.6 en 5.4.1.4.1.

Inhoud van de bijlage bij de richtlijn: voor lege, ongereinigde tankwagens en tankcontainers moet de beschrijving voldoen aan punt 5.4.1.1.6. In andere documenten kunnen naam en adres van verschillende bestemmingen worden vermeld.

Inhoud van de nationale wetgeving: voor lege, ongereinigde tankwagens en tankcontainers is de beschrijving in het vervoersdocument overeenkomstig punt 5.4.1.1.6 niet vereist wanneer bij de hoeveelheid van de stof in het beladingsplan „0” wordt ingevuld. De naam en het adres van de bestemming moeten niet in het document aan boord van het voertuig worden vermeld.

Referentie van de nationale wetgeving: Särskilda bestämmelser om vissa inrikes transporter av farligt gods på väg och i terräng.

Vervaldatum: 30 juni 2021.

RO–bi–SE–9

Betreft: plaatselijk vervoer voor landbouwterreinen of bouwplaatsen.

Verwijzing naar bijlage I, deel I.1, bij Richtlijn 2008/68/EG: 5.4, 6.8 en 9.1.2.

Inhoud van de bijlage bij de richtlijn: vervoersdocument; constructie van tanks, goedkeuringscertificaat.

Inhoud van de nationale wetgeving: een aantal voorschriften gelden niet voor plaatselijke vervoer voor landbouwterreinen of bouwplaatsen:

- a) er is geen declaratie van gevaarlijke goederen nodig;
- b) oudere tanks/containers die niet overeenkomstig punt 6.8 maar overeenkomstig oudere nationale wetgeving zijn gebouwd en die op een bouwkeet zijn aangebracht, mogen nog worden gebruikt;
- c) oudere tankwagens die niet voldoen aan de voorschriften van punt 6.7 of 6.8 en bedoeld zijn voor het vervoer van stoffen van UN 1268, 1999, 3256 en 3257, met of zonder apparatuur voor het bekleden van het wegoppervlak mogen nog voor plaatselijk vervoer en in de directe omgeving van wegwerkzaamheden worden gebruikt;
- d) goedkeuringscertificaten voor bouwketen en tankwagens met of zonder apparatuur voor het bekleden van het wegoppervlak zijn niet vereist.

Referentie van de nationale wetgeving: Särskilda bestämmelser om vissa inrikes transporter av farligt gods på väg och i terräng.

Toelichting: een bouwkeet is een soort caravan voor een werkploeg met een ruimte voor de werkploeg en een niet-goedgekeurde tank/container met dieselbrandstof voor bosbouwtrekkers.

Vervaldatum: 30 juni 2021.

RO-bi-SE-10

Betreft: vervoer van explosieven in tanks.

Verwijzing naar bijlage I, deel I.1, bij Richtlijn 2008/68/EG: 4.1.4.

Inhoud van de bijlage bij de richtlijn: explosieven mogen alleen overeenkomstig de voorschriften van 4.1.4 worden verpakt.

Inhoud van de nationale wetgeving: de nationale bevoegde instantie zal voertuigen goedkeuren die bestemd zijn voor het vervoer van explosieven in tanks. Vervoer in tanks is uitsluitend toegestaan voor de in de regelgeving vermelde explosieven of met speciale toestemming van de bevoegde autoriteit.

Een voertuig dat met explosieven in tanks is geladen, moet overeenkomstig 5.3.2.1.1, 5.3.1.1.2 en 5.3.1.4 worden gekenmerkt en geëtiketteerd. Slechts één voertuig in de vervoerseenheid mag gevaarlijke goederen bevatten.

Referentie van de nationale wetgeving: Aanhangsel S — Specifieke voorschriften voor binnenlands vervoer van gevaarlijke goederen over de weg, vastgesteld overeenkomstig de wet Vervoer van gevaarlijke goederen en de Zweedse verordening SÅIFS 1993:4.

Toelichting: Dit geldt alleen voor binnenlands vervoer en wanneer het vervoer meestal plaatselijk is. Deze regeling was reeds van kracht vóór de toetreding van Zweden tot de EU.

Slechts twee bedrijven verzorgen vervoer van explosieven in tanks. In de nabije toekomst wordt een overgang naar emulsies verwacht.

Voorheen afwijking nr. 84.

Vervaldatum: 30 juni 2021.

RO-bi-SE-11

Betreft: rijbewijs.

Verwijzing naar bijlage I, deel I.1, bij Richtlijn 2008/68/EG: 8.2.

Inhoud van de bijlage bij de richtlijn: voorschriften inzake de opleiding van de voertuigbemanning.

Inhoud van de nationale wetgeving: De in 8.2.1.1 genoemde voertuigen mogen niet worden gebruikt voor de opleiding van bestuurders.

Referentie van de nationale wetgeving: aanhangsel S — Specifieke voorschriften voor binnenlands vervoer van gevaarlijke goederen over de weg, vastgesteld overeenkomstig de wet Vervoer van gevaarlijke goederen.

Toelichting: plaatselijk vervoer.

Vervaldatum: 30 juni 2021.

RO-bi-SE-12

Betreft: vervoer van UN 0335-vuurwerk.

Verwijzing naar bijlage I, deel I.1, bij Richtlijn 2008/68/EG: bijlage B, afdeling 7.2.4, V2 (1).

Inhoud van de bijlage bij de richtlijn: voorschriften voor het gebruik van voertuigen van type EX/II en EX/III.

Inhoud van de nationale wetgeving: bijzondere bepaling V2 (1) in 7.2.4 is alleen van toepassing op het vervoer van UN 0335-vuurwerk wanneer een netto explosieve lading van meer dan 3 000 kg (4 000 kg met een aanhangwagen) wordt vervoerd, mits het vuurwerk is geclassificeerd onder UN 0335 overeenkomstig de tabel voor de classificatie van vuurwerk onder 2.1.3.5.5 van de 14e herziene editie van de VN-aanbevelingen voor het vervoer van gevaarlijke goederen.

Aanbevelingen voor het vervoer van gevaarlijke goederen.

Deze classificatie moet worden goedgekeurd door de bevoegde autoriteiten. Er moet een classificatiebewijs op de vervoerseenheden aanwezig zijn.

Referentie van de nationale wetgeving: aanhangsel S — Specifieke voorschriften voor binnenlands vervoer van gevaarlijke goederen over de weg, vastgesteld overeenkomstig de wet Vervoer van gevaarlijke goederen.

Toelichting: het vervoer van vuurwerk is beperkt tot twee korte perioden per jaar: de jaarwisseling en de periode rond eind april, begin mei. Het vervoer van de verzender naar de opslagplaatsen kan zonder grote problemen worden uitgevoerd door het huidige EX-wagenpark. Zowel de distributie van de opslagplaatsen naar de winkelcentra als het terugbrengen van de overschotten naar de opslagplaatsen verloopt echter moeizaam door een tekort aan EX-goedgekeurde voertuigen. Vervoerders hebben geen belangstelling voor dergelijke goedkeuringen aangezien ze hun kosten niet kunnen terugverdienen. De verzenders van vuurwerk worden in hun voortbestaan bedreigd omdat hun producten niet tot op de markt geraken.

Vuurwerk waarvoor een beroep wordt gedaan op deze afwijking moet geclassificeerd zijn op basis van de standaardlijst van de VN-aanbevelingen, teneinde te waarborgen dat de classificatie up-to-date is.

Bijzondere bepaling 651, punt 3.3.1 van de ADR 2005 bevat een gelijksoortige uitzondering voor UN 0336-vuurwerk.

Vervaldatum: 30 juni 2021.

RO-bi-SE-13

Betreft: Invoering van RO-bi-DK-4.

Rechtsgrondslag: Richtlijn 2008/68/EG, artikel 6, lid 2, onder b), i), plaatselijk vervoer over korte afstand.

Verwijzing naar bijlage I, deel I.1, bij Richtlijn 2008/68/EG: delen 1 tot en met 9.

Inhoud van de bijlage bij de richtlijn:

Referentie van de nationale wetgeving: Särskilda bestämmelser om visa inrikes transporter av farligt gods på väg och i terräng.

Toelichting:

Vervaldatum: 30 juni 2022.

UK Verenigd Koninkrijk

RO-bi-UK-1

Betreft: het oversteken van de openbare weg door voertuigen die gevaarlijke goederen vervoeren (N8).

Verwijzing naar bijlage I, deel I.1, bij Richtlijn 2008/68/EG: bijlagen A en B.



Inhoud van de bijlage bij de richtlijn: voorschriften voor het vervoer van gevaarlijke goederen over de openbare weg.

Inhoud van de nationale wetgeving: de voorschriften voor gevaarlijke goederen worden niet toegepast voor het vervoer binnen privéterreinen die door een weg worden doorsneden. Voor klasse 7 geldt deze afwijking niet voor de bepalingen van de Radioactive Material (Road Transport) Regulations 2002.

Referentie van de nationale wetgeving: Carriage of Dangerous Goods by Road Regulations 1996, reg. 3 Schedule 2(3)(b); Carriage of Explosives by Road Regulations 1996, reg. 3(3)(b).

Toelichting: een dergelijke situatie doet zich vaak voor wanneer goederen worden vervoerd tussen twee privéterreinen die aan weerskanten van een weg zijn gelegen. Dit valt niet onder het vervoer van gevaarlijke goederen over de openbare weg in de gebruikelijke betekenis en in dergelijke gevallen moeten de voorschriften voor gevaarlijke goederen niet worden toegepast.

Vervaldatum: 30 juni 2021.

RO-bi-UK-2

Betreft: vrijstelling van het verbod voor de chauffeur of de bijrijder om verpakkingen met gevaarlijke goederen te openen in een lokale distributieketen van een lokaal magazijn naar een detailhandelaar of eindgebruiker en van een detailhandelaar naar een eindgebruiker (behalve klasse 7) (N11).

Verwijzing naar bijlage I, deel I.1, bij Richtlijn 2008/68/EG: 8.3.3.

Inhoud van de bijlage bij de richtlijn: verbod voor de chauffeur of de bijrijder om verpakkingen met gevaarlijke goederen te openen.

Inhoud van de nationale wetgeving: het verbod om verpakkingen te openen wordt aangevuld met de voorwaarde „tenzij deze daartoe door de exploitant van het voertuig is gemachtigd”.

Referentie van de nationale wetgeving: Carriage of Dangerous Goods by Road Regulations 1996, reg. 12 (3).

Toelichting: de letterlijke toepassing van dit verbod kan ernstige problemen voor de detailhandeldistributie opleveren.

Vervaldatum: 30 juni 2021.

RO-bi-UK-3

Betreft: alternatieve vervoersvoorschriften voor houten vaten die UN 3065 van verpakkingsgroep III bevatten.

Verwijzing naar bijlage I, deel I.1, bij Richtlijn 2008/68/EG: 1.4, 4.1, 5.2 en 5.3.

Inhoud van de bijlage bij de richtlijn: voorschriften inzake verpakking en etikettering.

Inhoud van de nationale wetgeving: staat het vervoer toe van alcoholische dranken met een alcoholpercentage van meer dan 24 %, doch met niet meer dan 70 % alcohol (verpakkingsgroep III) in niet-VN-gekeurde houten vaten zonder gevarenlabels, indien strengere ladings- en voertuigvoorschriften worden nageleefd.

Referentie van de nationale wetgeving: The Carriage of Dangerous Goods and Use of Transportable Pressure Equipment Regulations 2004: Regulation 7 (13) and (14).

Toelichting: het betreft hier het vervoer van hoogwaardige producten waarop accijnzen worden geheven tussen stokerijen en douane-entrepots in met overheidszegels verzegelde voertuigen. Met de versoepeling inzake verpakking en etikettering wordt rekening gehouden in de aanvullende veiligheidsvoorschriften.

Vervaldatum: 30 juni 2021.

RO-bi-UK-4

Betreft: invoering van RO-bi-SE-12.

Referentie van de nationale wetgeving: The Carriage of Dangerous Goods and Use of Transportable Pressure Equipment Regulations 2007 Part 1.

Vervaldatum: 30 juni 2021.

RO-bi-UK-5

Betreft: inzameling van gebruikte batterijen voor verwijdering of recycling.

Verwijzing naar bijlage I, deel I.1, bij Richtlijn 2008/68/EG: bijlagen A en B.

Inhoud van de bijlage bij de richtlijn: bijzondere bepaling 636.

Inhoud van de nationale wetgeving: de volgende alternatieven voor bijzondere bepaling 636 van hoofdstuk 3.3 worden toegestaan:

Gebruikte lithiumcellen en -batterijen (UN 3090 en UN 3091) die samen met andere cellen of batterijen dan met lithium (UN 2800 en UN 3028) worden ingezameld en met het oog op verwijdering worden aangeboden voor vervoer tussen het inzamelingspunt voor de consument en de tussenliggende verwerkingsinstallatie, vallen niet onder de overige ADR-voorschriften als ze aan de volgende voorwaarden voldoen:

- ze worden verpakt in IH2-vaten of 4H2-dozen die voldoen aan het in verpakkingsgroep II vastgestelde prestatieniveau voor vaste stoffen;
- ten hoogste 5 % van elke verpakking mag uit lithium- en lithiumionbatterijen bestaan;
- het brutogewicht van elke verpakking bedraagt niet meer dan 25 kg;
- de totale hoeveelheid verpakkingen per vervoerseenheid bedraagt niet meer dan 333 kg;
- er worden geen andere gevaarlijke goederen vervoerd.

Referentie van de nationale wetgeving: The Carriage of Dangerous Goods and Use of Transportable Pressure Equipment 2007 part 1.

Toelichting: inzamelpunten voor de consument bevinden zich gewoonlijk in detailhandelszaken en het is praktisch niet haalbaar om grote aantallen mensen op te leiden in het sorteren en verpakken van gebruikte batterijen volgens de ADR. Het systeem van het Verenigd Koninkrijk werkt op basis van door het UK Waste and Resources Action Programme vastgestelde instructies en er wordt voorzien in geschikte ADR-conforme verpakkingen en passende instructies.

Vervaldatum: 30 juni 2021.”

2) Bijlage II, deel II.3, wordt vervangen door:

### „II.3. Nationale afwijkingen

Op grond van artikel 6, lid 2, van Richtlijn 2008/68/EG aan lidstaten toegestane afwijkingen voor het vervoer van gevaarlijke goederen op hun grondgebied.

Nummering van de afwijkingen: RA-a/bi/bii-LS-nn

RA = Spoor

a/bi/bii = artikel 6, lid 2, onder a)/onder b), i)/onder b), ii)

LS = afkorting van de lidstaat

nn = volgnummer

**Op grond van artikel 6, lid 2, onder a), van Richtlijn 2008/68/EG**

*DE Duitsland*

*RA-a-DE-2*

Betreft: toestemming voor gezamenlijke verpakking.

Verwijzing naar bijlage II, deel II.1, bij Richtlijn 2008/68/EG: 4.1.10.4 MP2.

Inhoud van de bijlage bij de richtlijn: verbod op gezamenlijke verpakking.

Inhoud van de nationale wetgeving: klassen 1.4S, 2, 3 en 6.1: toestemming voor gezamenlijke verpakking van voorwerpen in klasse 1.4S (patronen voor kleine wapens), spuitbussen (klasse 2) en materialen voor reiniging en behandeling in de klassen 3 en 6.1 (vermelde UN-nummers) die als één geheel worden verkocht in gecombineerde verpakkingen in verpakkingsgroep II en in kleine hoeveelheden.

Referentie van de nationale wetgeving: Gefahrgut-Ausnahmeverordnung — GGAV 2002 vom 6.11.2002 (BGBl. I S. 4350); Ausnahme 21.

Toelichting: lijst nr. 30\*, 30a, 30b, 30c, 30d, 30e, 30f en 30g.

Vervaldatum: 30 juni 2021.

*FR Frankrijk*

*RA-a-FR-3*

Betreft: vervoer ten behoeve van de spoorwegmaatschappij.

Verwijzing naar bijlage II, deel II.1, bij Richtlijn 2008/68/EG: 5.4.1.

Inhoud van de bijlage bij de richtlijn: informatie over gevaarlijke materialen die op de vrachtbrief moet worden vermeld.

Inhoud van de nationale wetgeving: de verplichtingen inzake de aangifte van de lading gelden niet voor vervoer ten behoeve van de spoorwegmaatschappij van hoeveelheden die niet groter zijn dan de onder 1.1.3.6 vermelde grenswaarden.

Referentie van de nationale wetgeving: Arrêté du 5 juin 2001 relatif au transport des marchandises dangereuses par chemin de fer — Article 20.2.

Vervaldatum: 30 juni 2021.

*RA-a-FR-4*

Betreft: vrijstelling van de opschriften op bepaalde postwagens.

Verwijzing naar bijlage II, deel II.1, bij Richtlijn 2008/68/EG: 5.3.1.

Inhoud van de bijlage bij de richtlijn: verplichting om een opschrift op de wand van de wagen aan te brengen.

Inhoud van de nationale wetgeving: alleen op postwagens met meer dan 3 t materiaal van dezelfde klasse (met uitzondering van 1, 6.2 of 7) moet een opschrift worden aangebracht.

Referentie van de nationale wetgeving: Arrêté du 5 juin 2001 relatif au transport des marchandises dangereuses par chemin de fer — Article 21.1.

Vervaldatum: 30 juni 2021.

SE *Zweden*

RA-a-SE-1

Betreft: op een spoorwagen waarmee gevaarlijke goederen als expresgoederen worden vervoerd, moet geen opschrift worden aangebracht.

Verwijzing naar bijlage II, deel II.1, bij Richtlijn 2008/68/EG: 5.3.1

Inhoud van de bijlage bij de richtlijn: op een spoorwagen waarmee gevaarlijke goederen worden vervoerd, moet een opschrift worden aangebracht.

Inhoud van de nationale wetgeving: op een spoorwagen waarmee gevaarlijke goederen als expresgoederen worden vervoerd, moet geen opschrift worden aangebracht.

Referentie van de nationale wetgeving: Särskilda bestämmelser om vissa inrikes transporter av farligt gods på väg och i terräng.

Toelichting: het RID bevat kwantitatieve beperkingen voor goederen die als expresgoederen worden aangeduid. Het gaat hier derhalve om kleine hoeveelheden.

Vervaldatum: 30 juni 2021.

UK *Verenigd Koninkrijk*

RA-a-UK-1

Betreft: vervoer van voorwerpen die bepaalde laagradioactieve materialen bevatten, zoals klokken, horloges, rookmelders en wijzerplaten voor kompassen.

Verwijzing naar bijlage II, deel II.1, bij Richtlijn 2008/68/EG: de recentste RID-voorschriften.

Inhoud van de bijlage bij de richtlijn: voorschriften voor het vervoer van materialen van klasse 7.

Inhoud van de nationale wetgeving: volledige vrijstelling van de bepalingen van de nationale regelgeving voor bepaalde commerciële producten die beperkte hoeveelheden radioactief materiaal bevatten.

Referentie van de nationale wetgeving: Packaging, Labelling and Carriage of Radioactive Material by Rail Regulations 1996, reg. 2(6) (as amended by Schedule 5 of the Carriage of Dangerous Goods (Amendment) Regulations 1999).

Toelichting: deze afwijking is een maatregel voor de korte termijn en wordt overbodig wanneer soortgelijke wijzigingen van de IAEA-regels in het RID worden opgenomen.

Vervaldatum: 30 juni 2021.

RA-a-UK-2

Betreft: versoepeling van de beperkingen voor het vervoer van gemengde ladingen explosieven en van explosieven met andere gevaarlijke goederen in wagens, voertuigen en containers (N4/5/6).

Verwijzing naar bijlage II, deel II.1, bij Richtlijn 2008/68/EG: 7.5.2.1 en 7.5.2.2

Inhoud van de bijlage bij de richtlijn: beperkingen voor bepaalde soorten gemengde lading.

Inhoud van de nationale wetgeving: de nationale wetgeving is minder streng voor de gemengde lading van explosieven, mits deze zonder risico kunnen worden vervoerd.

Referentie van de nationale wetgeving: Packaging, Labelling and Carriage of Radioactive Material by Rail Regulations 1996, reg. 2(6) (as amended by Schedule 5 of the Carriage of Dangerous Goods (Amendment) Regulations 1999).

Toelichting: het Verenigd Koninkrijk wil toestemming geven voor enkele afwijkingen op de regels voor het combineren van explosieven met andere explosieven en van explosieven met andere gevaarlijke goederen. Elke afwijking kent een kwantitatieve beperking voor één of meer onderdelen van de lading en wordt alleen toegestaan mits „alle redelijkerwijs uitvoerbare maatregelen zijn genomen om te voorkomen dat de explosieven in contact komen met deze goederen of anderszins deze in gevaar brengen of daardoor in gevaar worden gebracht”.

Voorbeelden van afwijkingen waarvoor het VK toestemming wenst te geven:

1. Explosieven die zijn geclassificeerd onder de UN-nummers 0029, 0030, 0042, 0065, 0081, 0082, 0104, 0241, 0255, 0267, 0283, 0289, 0290, 0331, 0332, 0360 of 0361 mogen in één voertuig worden vervoerd met gevaarlijke goederen die zijn geclassificeerd onder UN-nummer 1942. De hoeveelheid UN 1942 die mag worden vervoerd, wordt beperkt door deze te beschouwen als explosieven van 1.1D.
2. Explosieven die zijn geclassificeerd onder de UN-nummers 0191, 0197, 0312, 0336, 0403, 0431 of 0453 mogen in één voertuig worden vervoerd met gevaarlijke goederen (m.u.v. ontvlambare gassen, besmettelijke stoffen en giftige stoffen) in vervoerscategorie 2 of gevaarlijke goederen in vervoerscategorie 3 of een combinatie daarvan, mits de totale massa of het totale volume van de gevaarlijke goederen in vervoerscategorie 2 niet meer dan 500 kg of 500 l bedraagt en de totale nettomassa van deze explosieven niet meer dan 500 kg bedraagt.
3. Explosieven van 1,4G mogen in één voertuig worden vervoerd met ontvlambare vloeistoffen en ontvlambare gassen in vervoerscategorie 2 of niet-ontvlambare niet-giftige gassen in vervoerscategorie 3 of een combinatie daarvan, mits de totale massa of het totale volume van de gevaarlijke goederen, alles opgeteld, niet groter is dan 200 kg of 200 l en de totale nettomassa van de explosieven niet groter is dan 20 kg.
4. Explosieve voorwerpen die zijn geclassificeerd onder de UN-nummers 0106, 0107 of 0257 mogen worden vervoerd met explosieve voorwerpen in de compatibiliteitsgroepen D, E of F waarvoor ze een bestanddeel zijn. De totale hoeveelheid explosieve stoffen van de UN-nummers 0106, 0107 of 0257 mag niet meer dan 20 kg bedragen.

Vervaldatum: 30 juni 2021.

RA-a-UK-3

Betreft: verschillende maximale totale hoeveelheden per vervoerseenheid voor de goederen van klasse 1 in de categorieën 1 en 2 van de tabel onder 1.1.3.1.

Verwijzing naar bijlage II, deel II.1, bij Richtlijn 2008/68/EG: 1.1.3.1

Inhoud van de bijlage bij de richtlijn: vrijstellingen in verband met de aard van het vervoer.

Inhoud van de nationale wetgeving: voorschriften voor vrijstellingen voor beperkte hoeveelheden en gemengde lading van explosieven.

Referentie van de nationale wetgeving: The Carriage of Dangerous Goods and Use of Transportable Pressure Equipment Regulations 2004: Regulation 3(7)(b).

Toelichting: behelst verschillende maximumhoeveelheden en vermenigvuldigingsfactoren voor gemengde ladingen goederen van klasse 1, namelijk „50” voor categorie 1 en „500” voor categorie 2. De berekening van gemengde ladingen gebeurt aan de hand van de vermenigvuldigingsfactoren „20” voor categorie 1 en „2” voor categorie 2.

Vervaldatum: 30 juni 2021.

RA-a-UK-4

Betreft: invoering van RA-a-FR-6.

Verwijzing naar bijlage II, deel II.1, bij Richtlijn 2008/68/EG: 5.3.1.3.2.

Inhoud van de bijlage bij de richtlijn: versoepeling van de etiketteringsvoorschriften voor gecombineerd spoor-/wegvervoer.

Inhoud van de nationale wetgeving: de etiketteringsvoorschriften zijn niet van toepassing wanneer de voertuigetiketten duidelijk zichtbaar zijn.

Referentie van de nationale wetgeving: The Carriage of Dangerous Goods and Use of Transportable Pressure Equipment Regulations 2004: Regulation 7(12).

Toelichting: deze bepaling heeft altijd bestaan in de nationale wetgeving van het Verenigd Koninkrijk.

Vervaldatum: 30 juni 2021.

RA-a-UK-5

Betreft: distributie van goederen in binnenverpakkingen naar detailhandelaren of gebruikers (m.u.v. de klassen 1, 4.2, 6.2 en 7) van lokale magazijnen naar detailhandelaren of gebruikers en van detailhandelaren naar eindgebruikers.

Verwijzing naar bijlage II, deel II.1, bij Richtlijn 2008/68/EG: 6.1.

Inhoud van de bijlage bij de richtlijn: voorschriften voor de constructie en de beproeving van verpakkingen.

Inhoud van de nationale wetgeving: verpakkingen moeten geen RID/ADR- of UN-kenmerk bezitten.

Referentie van de nationale wetgeving: The Carriage of Dangerous Goods and Use of Transportable Pressure Equipment Regulations 2007: Regulation 26.

Toelichting: RID-voorschriften zijn niet geschikt voor de laatste fasen van het vervoer van een magazijn naar een detailhandelaar of gebruiker of van een detailhandelaar naar een eindgebruiker. Deze afwijking moet ervoor zorgen dat binnenverpakkingen van goederen voor kleinhandeldistributie op het deel per spoor van een lokaal distributietraject zonder buitenverpakking kunnen worden vervoerd.

Vervaldatum: 30 juni 2021.

### **Op grond van artikel 6, lid 2, onder b), i), van Richtlijn 2008/68/EG**

*DE Duitsland*

RA-bi-DE-2

Betreft: vervoer van verpakt gevaarlijk afval.

Verwijzing naar bijlage II, deel II.1, bij Richtlijn 2008/68/EG: 1 t/m. 5.

Inhoud van de bijlage bij de richtlijn: classificatie, verpakking en kenmerking.

Inhoud van de nationale wetgeving: klassen 2 t.e.m. 6.1, 8 en 9: gezamenlijke verpakking en vervoer van gevaarlijk afval in pakketten en IBC's; afval moet in een binnenverpakking (zoals ingezameld) worden verpakt en in specifieke afvalgroepen worden geclassificeerd (om gevaarlijke reacties binnen een afvalgroep te vermijden); gebruik van speciale schriftelijke instructies voor de afvalgroepen en als vrachtbrief; inzameling van huisvuil, laboratoriumafval enz.

Referentie van de nationale wetgeving: Gefahrgut-Ausnahmeverordnung — GGAV 2002 vom 6.11.2002 (BGBl. I S. 4350); Ausnahme 20.

Toelichting: lijst nr. 6\*.

Vervaldatum: 30 juni 2021.

*RA-bi-DE-3*

Betreft: lokaal vervoer van UN 1381 (fosfor, geel, onder water), klasse 4.2, verpakkingsgroep I, in tankwagons.

Verwijzing naar bijlage II, deel II.1, bij Richtlijn 2008/68/EG: 6.8 en 6.8.2.3

Inhoud van de bijlage bij de richtlijn: voorschriften voor de vervaardiging van tanks en tankwagons. Volgens hoofdstuk 6.8, onderafdeling 6.8.2.3, moet een typegoedkeuring worden afgegeven voor tanks voor het vervoer van UN 1381 (fosfor, geel, onder water).

Inhoud van de nationale wetgeving: plaatselijk vervoer van UN 1381 (fosfor, geel, onder water), klasse 4.2, verpakkingsgroep I, over korte afstanden (van Sassnitz-Mukran naar Lutherstadt Wittenberg-Piesteritz en Bitterfeld), in tankwagons die volgens Russische normen zijn vervaardigd. Voor het vervoer van de goederen gelden aanvullende operationele voorschriften die door de bevoegde veiligheidsautoriteiten zijn vastgesteld.

Referentie van de nationale wetgeving: Ausnahme Eisenbahn-Bundesamt Nr. E 1/92.

Vervaldatum: 30 januari 2020 (goedkeuring verlengd).

*DK Denemarken**RA-bi-DK-1*

Betreft: vervoer van gevaarlijke goederen in tunnels.

Verwijzing naar bijlage II, deel II.1, bij Richtlijn 2008/68/EG: 7.5.

Inhoud van de bijlage bij de richtlijn: laden, lossen en veiligheidsafstanden.

Inhoud van de nationale wetgeving: de wetgeving voorziet in alternatieven voor de bepalingen in bijlage II, deel II.1, van Richtlijn 2008/68/EG voor vervoer door de spoorwegtunnel van de vaste verbinding over de Grote Belt. Die alternatieve bepalingen hebben alleen betrekking op het ladingsvolume en de afstand tussen ladingen gevaarlijke goederen.

Referentie van de nationale wetgeving: Bestemmelser om transport af eksplosiver i jernbanetunnelerne på Storebælt og Øresund, 15 February 2005.

Toelichting:

Vervaldatum: 30 juni 2022.

*RA-bi-DK-2*

Betreft: vervoer van gevaarlijke goederen in tunnels.

Verwijzing naar bijlage II, deel II.1, bij Richtlijn 2008/68/EG: 7.5.

Inhoud van de bijlage bij de richtlijn: laden, lossen en veiligheidsafstanden.

Inhoud van de nationale wetgeving: de wetgeving voorziet in alternatieven voor de bepalingen in bijlage II, deel II.1, van Richtlijn 2008/68/EG voor het vervoer door de spoorwegtunnel van de vaste verbinding over de Sont. Die alternatieve bepalingen hebben alleen betrekking op het ladingsvolume en de afstand tussen ladingen gevaarlijke goederen.

Referentie van de nationale wetgeving: Bestemmelser om transport af eksplosiver i jernbanetunnelerne på Storebælt og Øresund, 15 February 2005.

Toelichting:

Vervaldatum: 28 februari 2022.

SE Zweden

RA-bi-SE-1

Betreft: vervoer van gevaarlijk afval naar installaties voor de verwijdering van gevaarlijk afval.

Verwijzing naar bijlage II, deel II.1, bij Richtlijn 2008/68/EG: delen 5 en 6.

Inhoud van de bijlage bij de richtlijn: voorschriften voor de constructie en de beproeving van verpakkingen.

Inhoud van de nationale wetgeving: verpakkingen die gevaarlijke goederen bevatten als afval moeten worden vervoerd in overeenstemming met de bepalingen van deze richtlijn. Hierop zijn slechts een paar uitzonderingen toegestaan. Niet voor alle soorten stoffen en voorwerpen zijn uitzonderingen toegestaan.

De voornaamste uitzonderingen zijn:

kleine verpakkingen (minder dan 30 kg) van gevaarlijke goederen als afval mogen worden verpakt in verpakkingen, waaronder IBC's en grote verpakkingen en moeten niet voldoen aan de punten 6.1.5.2.1, 6.1.5.8.2, 6.5.6.1.2, 6.5.6.14.2, 6.6.5.2.1 en 6.6.5.4.3 van bijlage II, deel II.1, bij deze richtlijn. Verpakkingen, met inbegrip van IBC's en grote verpakkingen, moeten niet worden getest zoals zij zijn klaargemaakt voor vervoer, namelijk met een representatieve steekproef van kleine binnenverpakkingen.

Dit is toegestaan op voorwaarde dat:

- verpakkingen, IBC's en grote verpakkingen in overeenstemming zijn met een type dat is getest en goedgekeurd op basis van verpakkingsgroep I of II van de toepasselijke bepalingen van afdeling 6.1, 6.5 of 6.6 van bijlage II, deel II.1, van deze richtlijn;
- de kleine verpakkingen worden verpakt met absorberend materiaal dat vrije vloeistoffen vasthoudt die tijdens het vervoer kunnen ontsnappen in de buitenverpakkingen, IBC's of grote verpakkingen, en
- de verpakkingen, IBC's of grote verpakkingen, zoals klaargemaakt voor vervoer, een bruto massa hebben die niet hoger ligt dan de op de VN-ontwerptypemarkering voor verpakkingsgroep I of II voor de verpakkingen, IBC's of grote verpakkingen vermelde toegestane bruto massa, en
- de volgende tekst wordt opgenomen in het vervoersdocument: „Verpakt overeenkomstig deel 16 van RID-S”.

Referentie van de nationale wetgeving: aanhangsel S — Specifieke regeling voor binnenlands vervoer van gevaarlijke goederen per spoor, vastgesteld overeenkomstig de wet Vervoer van gevaarlijke goederen.

Toelichting: de onderafdelingen 6.1.5.2.1, 6.1.5.8.2, 6.5.6.1.2, 6.5.6.14.2, 6.6.5.2.1 en 6.6.5.4.3 van bijlage II, deel II.1, bij deze richtlijn zijn moeilijk toe te passen omdat de verpakkingen, IBC's en grote verpakkingen worden getest met een representatieve steekproef van de afvalstoffen, die op voorhand moeilijk te voorspellen is.

Vervaldatum: 30 juni 2021.

### **Op grond van artikel 6, lid 2, onder b), ii), van Richtlijn 2008/68/EG**

DE Duitsland

RA-bii-DE-1

Betreft: plaatselijk vervoer van gestabiliseerd vloeibaar UN 1051 (cyanwaterstof) met hoogstens 1 % water, in spoorwegtankwagons, afwijkend van bijlage II, deel II.1, bij Richtlijn 2008/68/EG.

Verwijzing naar bijlage II, deel II.1, bij Richtlijn 2008/68/EG: 3.2 en 4.3.2.1.1.

Inhoud van de bijlage bij de richtlijn: verbod op het vervoer van gestabiliseerd vloeibaar UN 1051 (cyanwaterstof) met hoogstens 1 % water in tankwagons (RID-tanks).



Inhoud van de nationale wetgeving: plaatselijk vervoer per spoor op speciaal aangewezen routes in het kader van een welbepaald industrieel proces en strikt gecontroleerd onder duidelijk gespecificeerde voorwaarden. Het vervoer vindt plaats in tankwagons waarvoor een specifieke vergunning met het oog op deze toepassing is afgegeven en waarvan de constructie en de uitrusting permanent worden aangepast aan de jongste veiligheidsvoorschriften. Het vervoersproces is in overleg met de bevoegde veiligheids- en noodhulpautoriteiten nauwkeurig geregeld in aanvullende operationele veiligheidsvoorschriften en wordt gemonitord door de relevante toezichhoudende autoriteiten.

Referentie van de nationale wetgeving: Ausnahmezulassung Eisenbahn-Bundesamt, No E 1/97.

Vervaldatum: 1 januari 2023.

RA-bii-DE-2

Betreft: plaatselijk vervoer op aangewezen routes van UN 1402 (calciumcarbide), verpakkingsgroep I, in containers op wagons.

Verwijzing naar bijlage II, deel II.1, bij Richtlijn 2008/68/EG: 3.2 en 7.3.1.1.

Inhoud van de bijlage bij de richtlijn: algemene bepalingen voor bulkvervoer. Volgens hoofdstuk 3.2, tabel A, is vervoer van calciumcarbide in bulk niet toegestaan.

Inhoud van de nationale wetgeving: plaatselijk vervoer per spoor van UN 1402 (calciumcarbide), verpakkingsgroep I, op specifiek aangewezen routes, als onderdeel van een gedefinieerd industrieel proces en strikt gecontroleerd onder duidelijk gespecificeerde voorwaarden. De ladingen worden in wagons vervoerd in specifiek daarvoor gebouwde containers. Voor het vervoer van de goederen gelden aanvullende operationele voorschriften die door de bevoegde veiligheidsautoriteiten zijn vastgesteld.

Referentie van de nationale wetgeving: Ausnahme Eisenbahn-Bundesamt Nr. E 3/10.

Vervaldatum: 15 januari 2024.”

---

**UITVOERINGSBESLUIT (EU) 2017/696 VAN DE COMMISSIE****van 11 april 2017****tot wijziging van Uitvoeringsbesluit (EU) 2017/247 betreffende beschermende maatregelen in verband met uitbraken van hoogpathogene aviaire influenza in bepaalde lidstaten***(Kennisgeving geschied onder nummer C(2017) 2476)***(Voor de EER relevante tekst)**

DE EUROPESE COMMISSIE,

Gezien het Verdrag betreffende de werking van de Europese Unie,

Gezien Richtlijn 89/662/EEG van de Raad van 11 december 1989 inzake veterinaire controles in het intracommunautaire handelsverkeer in het vooruitzicht van de totstandbrenging van de interne markt <sup>(1)</sup>, en met name artikel 9, lid 4,

Gezien Richtlijn 90/425/EEG van de Raad van 26 juni 1990 inzake veterinaire en zoötechnische controles in het intracommunautaire handelsverkeer in bepaalde levende dieren en producten in het vooruitzicht van de totstandbrenging van de interne markt <sup>(2)</sup>, en met name artikel 10, lid 4,

Overwegende hetgeen volgt:

- (1) Uitvoeringsbesluit (EU) 2017/247 van de Commissie <sup>(3)</sup> is vastgesteld naar aanleiding van uitbraken van hoogpathogene aviaire influenza van het subtype H5 in een aantal lidstaten („de betrokken lidstaten”) en de instelling van beschermings- en toezichtsgebieden door de bevoegde autoriteiten van de betrokken lidstaten overeenkomstig Richtlijn 2005/94/EG van de Raad <sup>(4)</sup>.
- (2) In Uitvoeringsbesluit (EU) 2017/247 is bepaald dat de door de bevoegde autoriteiten van de betrokken lidstaten overeenkomstig Richtlijn 2005/94/EG ingestelde beschermings- en toezichtsgebieden ten minste de gebieden omvatten die in de lijst van de bijlage bij dat uitvoeringsbesluit als beschermings- en toezichtsgebieden zijn opgenomen.
- (3) De bijlage bij Uitvoeringsbesluit (EU) 2017/247 is daarna gewijzigd bij de Uitvoeringsbesluiten (EU) 2017/417 van de Commissie <sup>(5)</sup> en (EU) 2017/554 <sup>(6)</sup> teneinde rekening te houden met wijzigingen in de overeenkomstig Richtlijn 2005/94/EG door de bevoegde autoriteiten van de lidstaten ingestelde beschermings- en toezichtsgebieden naar aanleiding van de ontwikkeling van de epidemiologische situatie betreffende hoogpathogene aviaire influenza.
- (4) Sinds de datum waarop Uitvoeringsbesluit (EU) 2017/247 bij Uitvoeringsbesluit (EU) 2017/554 is gewijzigd, is de epidemiologische situatie betreffende hoogpathogene aviaire influenza verbeterd. De in Uitvoeringsbesluit (EU) 2017/247 vastgelegde beschermende maatregelen moeten derhalve worden aangepast om te waarborgen dat zij passend zijn om het risiconiveau van de huidige epidemiologische situatie af te dekken en dat zij geen belasting voor exploitanten vormen die niet in verhouding staat tot de risico's van de verspreiding van de ziekte. Er wordt op gewezen dat de huidige epidemie tot een ernstige verstoring van de bedrijfsvoering van exploitanten leidt, met name voor zeer gespecialiseerde geïntegreerde productie waarbij meer dan één lidstaat is betrokken. Bovendien moet bij wijzigingen van de in Uitvoeringsbesluit (EU) 2017/247 vastgelegde beschermende maatregelen rekening worden gehouden met de uiteenlopende risiconiveaus in verband met de bewegingen van verschillende pluimvee-producten.

<sup>(1)</sup> PB L 395 van 30.12.1989, blz. 13.

<sup>(2)</sup> PB L 224 van 18.8.1990, blz. 29.

<sup>(3)</sup> Uitvoeringsbesluit (EU) 2017/247 van de Commissie van 9 februari 2017 betreffende beschermende maatregelen in verband met uitbraken van hoogpathogene aviaire influenza in bepaalde lidstaten (PB L 36 van 11.2.2017, blz. 62).

<sup>(4)</sup> Richtlijn 2005/94/EG van de Raad van 20 december 2005 betreffende communautaire maatregelen ter bestrijding van aviaire influenza en tot intrekking van Richtlijn 92/40/EEG (PB L 10 van 14.1.2006, blz. 16).

<sup>(5)</sup> Uitvoeringsbesluit (EU) 2017/417 van de Commissie van 7 maart 2017 tot wijziging van de bijlage bij Uitvoeringsbesluit (EU) 2017/247 betreffende beschermende maatregelen in verband met uitbraken van hoogpathogene aviaire influenza in bepaalde lidstaten (PB L 63 van 9.3.2017, blz. 177).

<sup>(6)</sup> Uitvoeringsbesluit (EU) 2017/554 van de Commissie van 23 maart 2017 tot wijziging van de bijlage bij Uitvoeringsbesluit (EU) 2017/247 betreffende beschermende maatregelen in verband met uitbraken van hoogpathogene aviaire influenza in bepaalde lidstaten (PB L 79 van 24.3.2017, blz. 15).

- (5) Eendagskuikens vormen een zeer laag risico voor de verspreiding van hoogpathogene aviaire influenza, met name omdat de periode tussen de verzameling van de broedeieren en het tijdstip van uitkomen van de eendagskuikens het mogelijk maakt besmetting met hoogpathogene aviaire influenzavirussen op het pluimveebedrijf van herkomst tijdig op te sporen, mits de broederij van verzending op grond van haar maatregelen op het gebied van bioveiligheid en traceerbaarheid kan waarborgen dat een passend niveau van ziektebestrijding wordt gehandhaafd.
- (6) Daarnaast moeten wijzigingen van de huidige, in Uitvoeringsbesluit (EU) 2017/247 vastgelegde beschermende maatregelen verenigbaar zijn met andere voorschriften die in Richtlijn 2005/94/EG en ook in Richtlijn 2009/158/EG van de Raad <sup>(1)</sup> zijn vastgelegd. In Richtlijn 2009/158/EG zijn algemene gezondheidsvoorschriften betreffende het handelsverkeer in de Unie in pluimvee en broedeieren vastgelegd, waaronder de veterinaire certificaten waarvan naar andere lidstaten te verzenden zendingen van die producten vergezeld moeten gaan.
- (7) In artikel 6 van Richtlijn 2009/158/EG is bepaald dat eendagskuikens en broedeieren om in de Unie te mogen worden verhandeld, afkomstig moeten zijn van inrichtingen die niet in een gebied gelegen mogen zijn waarvoor om veterinaire redenen overeenkomstig de wetgeving van de Unie beperkende maatregelen gelden in verband met het optreden van een besmettingshaard van een ziekte waarvoor het pluimvee vatbaar is. In artikel 2 van Richtlijn 2009/158/EG worden inrichtingen onder andere gedefinieerd als een vermeerderingsbedrijf, dat wil zeggen een inrichting die zich toelegt op de productie van broedeieren bestemd voor de productie van gebruikspluimvee, en als een broederij, dat wil zeggen een inrichting die zich toelegt op het inleggen en uitbroeden van broedeieren en het opleveren van eendagskuikens.
- (8) In Richtlijn 2005/94/EG zijn specifieke voorschriften vastgelegd om uitbraken van aviaire influenza in de Unie te bestrijden. In artikel 30 van die richtlijn zijn de maatregelen vastgelegd die in het toezichtsgebied moeten worden getroffen, waaronder beperkingen van de verplaatsing van eendagskuikens en broedeieren in het toezichtsgebied, en de voorwaarden waaronder de bevoegde autoriteit toestemming mag verlenen voor de verzending van zendingen eendagskuikens en broedeieren uit een toezichtsgebied.
- (9) In artikel 30, punt c), iii), van Richtlijn 2005/94/EG is bepaald dat de bevoegde autoriteit onder bepaalde voorwaarden toestemming mag verlenen voor het rechtstreekse vervoer van eendagskuikens vanuit het toezichtsgebied naar een ander bedrijf, indien zij afkomstig zijn uit broedeieren van buiten de bescherming- en toezichtsgebieden gelegen pluimveebedrijven.
- (10) Bovendien is in artikel 30, punt c), iv), van Richtlijn 2005/94/EG bepaald dat de bevoegde autoriteit toestemming mag verlenen voor het rechtstreekse vervoer van broedeieren naar een door de bevoegde autoriteit aangewezen broederij binnen of buiten het toezichtsgebied, mits de eieren en de verpakking ervan vóór de verzending worden ontsmet en de herkomst ervan kan worden getraceerd.
- (11) Om te voorkomen dat de handel in zendingen eendagskuikens en broedeieren, die een laag risico voor de verspreiding van hoogpathogene aviaire influenza vormen, vanuit het toezichtsgebied wordt verstoord, hetgeen voor marktdeelnemers wel eens hoge kosten met zich zou kunnen brengen, moeten derhalve in Uitvoeringsbesluit (EU) 2017/247 de beschermende maatregelen worden vastgelegd die op die zendingen van toepassing zijn, overeenkomstig de in Richtlijn 2005/94/EG al vastgelegde geldende regels.
- (12) Daarnaast moet om naleving van de voorschriften van Uitvoeringsbesluit (EU) 2017/247, zoals gewijzigd bij dit Uitvoeringsbesluit, te verifiëren in de in artikel 20 van Richtlijn 2009/158/EG voorgeschreven veterinaire certificaten waarmee zendingen van eendagskuikens vergezeld moeten gaan, te dien einde een verwijzing naar Uitvoeringsbesluit (EU) 2017/247 worden opgenomen.
- (13) Ook de bijlage bij Uitvoeringsbesluit (EU) 2017/247 moet worden gewijzigd, aangezien sinds de datum van de laatste wijzigingen van die bijlage bij Uitvoeringsbesluit (EU) 2017/554 Bulgarije, Tsjechië, Duitsland, Griekenland, Frankrijk en Roemenië de Commissie in kennis hebben gesteld van nieuwe uitbraken van aviaire influenza van het subtype H5 in bedrijven buiten de gebieden die momenteel in de bijlage bij Uitvoeringsbesluit (EU) 2017/247 zijn opgenomen, en zij de overeenkomstig Richtlijn 2005/94/EG vereiste noodzakelijke maatregelen hebben genomen, waaronder de instelling van beschermings- en toezichtsgebieden rond die nieuwe uitbraken.

<sup>(1)</sup> Richtlijn 2009/158/EG van de Raad van 30 november 2009 tot vaststelling van veterinaire voorschriften voor het intracommunautaire handelsverkeer en de invoer uit derde landen van pluimvee en broedeieren (PB L 343 van 22.12.2009, blz. 74).

- (14) De Commissie heeft in alle gevallen de door Bulgarije, Tsjechië, Duitsland, Griekenland, Frankrijk en Roemenië overeenkomstig Richtlijn 2005/94/EG genomen maatregelen bestudeerd en heeft geconstateerd dat de grenzen van de door de bevoegde autoriteiten van die lidstaten ingestelde beschermings- en toezichtsgebieden op voldoende afstand liggen van de bedrijven waar een uitbraak van hoogpathogene aviaire influenza van het subtype H5 is bevestigd.
- (15) Om te voorkomen dat de handel in de Unie onnodig wordt verstoord en om te vermijden dat derde landen ongerechtvaardigde handelsbelemmeringen opwerpen, moeten op het niveau van de Unie en in samenwerking met Bulgarije, Tsjechië, Duitsland, Griekenland, Frankrijk en Roemenië de in die lidstaten overeenkomstig Richtlijn 2005/94/EG ingestelde nieuwe beschermings- en toezichtsgebieden snel worden vastgesteld. De gebieden die voor die lidstaten in de bijlage bij Uitvoeringsbesluit (EU) 2017/247 zijn opgenomen, moeten daarom worden gewijzigd.
- (16) Uitvoeringsbesluit (EU) 2017/247 moet derhalve worden gewijzigd om voorschriften vast te leggen voor de verzending naar andere lidstaten onder bepaalde voorwaarden van eendagskuikens uit toezichtsgebieden of van eendagskuikens uit broedeieren afkomstig van pluimvee in inrichtingen in het toezichtsgebied en om de regionalisering op het niveau van de Unie bij te werken, zodat de nieuwe, overeenkomstig Richtlijn 2005/94/EG ingestelde beschermings- en toezichtsgebieden en de duur van de daarin geldende beperkingen worden opgenomen.
- (17) Uitvoeringsbesluit (EU) 2017/247 moet daarom dienovereenkomstig worden gewijzigd.
- (18) De in dit besluit vervatte maatregelen zijn in overeenstemming met het advies van het Permanent Comité voor planten, dieren, levensmiddelen en diervoeders,

HEEFT HET VOLGENDE BESLUIT VASTGESTELD:

#### *Artikel 1*

Uitvoeringsbesluit (EU) 2017/247 wordt als volgt gewijzigd:

- 1) Aan artikel 1 wordt het volgende lid toegevoegd:

„Bij dit besluit worden tevens voorschriften vastgesteld betreffende de verzending van zendingen eendagskuikens vanuit de betrokken lidstaten.”.

- 2) Het volgende artikel 3 bis wordt ingevoegd:

„Artikel 3 bis

1. De betrokken lidstaten verbieden de verzending van zendingen eendagskuikens vanuit de gebieden die in de bijlage als beschermings- en toezichtsgebieden zijn opgenomen, naar andere lidstaten, tenzij de bevoegde autoriteit van de betrokken lidstaat van verzending het rechtstreekse vervoer van eendagskuikens onder de volgende voorwaarden toestaat:

- a) de eendagskuikens zijn afkomstig uit broedeieren van pluimvee dat in een inrichting wordt gehouden die overeenkomstig artikel 6, punt a), i), van Richtlijn 2009/158/EG van de Raad (\*) is erkend (erkende inrichting), buiten de gebieden die in de bijlage, delen A en B, bij dit besluit als beschermings- en toezichtsgebieden zijn opgenomen;
- b) de erkende inrichting van verzending (de broederij van verzending) kan op grond van haar logistiek en werkomstandigheden waarborgen dat de onder a) vermelde eendagskuikens en broedeieren niet in aanraking zijn gekomen met andere broedeieren of eendagskuikens, afkomstig van pluimvee in erkende inrichtingen in de in de bijlage opgenomen beschermings- of toezichtsgebieden;
- c) de broederij van verzending bevindt zich buiten de gebieden die in de bijlage, deel A, als beschermingsgebieden zijn opgenomen, maar mag zich binnen de gebieden bevinden die in de bijlage, deel B, als toezichtsgebieden zijn opgenomen.

2. De betrokken lidstaten verbieden de verzending van zendingen eendagskuikens afkomstig uit broedeieren van pluimvee in erkende inrichtingen in de gebieden die in de bijlage als beschermings- en toezichtsgebieden zijn opgenomen, tenzij de bevoegde autoriteit van de betrokken lidstaat van verzending het rechtstreekse vervoer van broedeieren van pluimvee in erkende inrichtingen buiten de beschermingsgebieden maar binnen de toezichtsgebieden naar een aangewezen broederij buiten de bescherming- en toezichtsgebieden toestaat en de bevoegde autoriteit waarborgt dat de eendagskuikens afkomstig uit die broedeieren bij de verzending naar andere lidstaten aan de volgende voorwaarden voldoen:

- a) de eendagskuikens zijn afkomstig uit een aangewezen broederij buiten de in de bijlage opgenomen beschermings- en toezichtsgebieden;
- b) de eendagskuikens zijn afkomstig uit broedeieren die zijn ontsmet en waarvan de verpakking is ontsmet vóór vervoer naar de broederij van verzending en waarvan de herkomst kan worden getraceerd.

3. De betrokken lidstaat ziet erop toe dat de veterinaire certificaten die in artikel 20 van Richtlijn 2009/158/EG zijn voorgeschreven en in bijlage IV daarbij zijn opgenomen, waarmee de naar andere lidstaten te verzenden zendingen eendagskuikens als bedoeld in de leden 1 en 2 van dit artikel vergezeld gaan, de volgende verklaring bevatten:

„De zending voldoet aan de veterinaire voorschriften van Uitvoeringsbesluit (EU) 2017/247 van de Commissie.”.

(\*) Richtlijn 2009/158/EG van de Raad van 30 november 2009 tot vaststelling van veterinaire voorschriften voor het intracommunautaire handelsverkeer en de invoer uit derde landen van pluimvee en broedeieren (PB L 343 van 22.12.2009, blz. 74).”.

- 3) De bijlage wordt gewijzigd overeenkomstig de bijlage bij dit besluit.

#### Artikel 2

Dit besluit is gericht tot de lidstaten.

Gedaan te Brussel, 11 april 2017.

*Voor de Commissie*  
Vytenis ANDRIUKAITIS  
*Lid van de Commissie*

## BIJLAGE

De bijlage bij Uitvoeringsbesluit (EU) 2017/247 wordt als volgt gewijzigd:

1) Deel A wordt als volgt gewijzigd:

a) de vermeldingen voor Bulgarije en Tsjechië worden vervangen door:

## „Lidstaat: Bulgarije

Gebied omvattende:	Datum einde geldigheid overeenkomstig artikel 29, lid 1, van Richtlijn 2005/94/EG
<b>VIDIN</b>	
Municipality of <b>Dimovo</b> : — Mali Drenovets — Durzhanitsa	13.4.2017
Municipality of <b>Vidin</b> : — Dunavtsi — Tyrnyane — Kalenik	14.4.2017
<b>MONTANA</b>	
Municipality of <b>Montana</b> : — Bezdenitsa	17.4.2017

## Lidstaat: Tsjechië

Gebied omvattende:	Datum einde geldigheid overeenkomstig artikel 29, lid 1, van Richtlijn 2005/94/EG
716642 Brť, 602639 Kladruby u Beranova — jihovýchodní hranici území tvoří silnice č. 198, 669946 Kosmová — jihovýchodní hranici území tvoří silnice č. 198, 716669 Otročín, 716677 Poseč, 732796 Prachometry — jihovýchodní hranici území tvoří silnice č. 198, 775681 Sedlo u Toužimi	13.4.2017”

b) de vermeldingen voor Duitsland en Griekenland worden vervangen door:

## „Lidstaat: Duitsland

Gebied omvattende:	Datum einde geldigheid overeenkomstig artikel 29, lid 1, van Richtlijn 2005/94/EG
<b>NIEDERSACHSEN</b>	
<b>Landkreis Cloppenburg</b> Im Westen in Petersfeld von der Einmündung der Straße Am Peterswald auf die Friesoyther Straße (B 72) nach Norden bis zur Gemeindegrenze Garrel/Friesoythe, von dort entlang der Gemeindegrenze Garrel/Friesoythe und Garrel/Bösel nach Nordosten bis zur Straße Zum Kammerfeld, von dort nach Südosten bis zur Petersdorfer Straße, von dort nach Nordosten bis zur Kammersandstraße, dieser entlang nach Südosten bis zum Pöhlendamm, von dort nach Nordosten bis zur Vehne, dieser nach Südosten folgend bis zur Beverbrucher Straße, von dort nach Westen bis zur Tweeler Straße, von dort nach Südosten bis zum Kiefernweg, von dort nach Südwesten bis zur Kellerhöher Straße, von dort nach Nordwesten bis zum Weidenweg, von dort nach Südwesten bis zum Heideweg, von dort nach Nordwesten bis zur Amerikastraße, von dort nach Südwesten bis zur Gemeindegrenze Garrel/Cloppenburg, entlang der Gemeindegrenze sowie der Straße Zum Fischteich weiter nach Westen bis zur Garreler Straße, von dort nach Süden bis zur Lindenallee, dieser entlang nach Nordwesten bis zur Petersfelder Straße, von dort nach Nordosten bis zur Straße Am Peterswald, von dort nach Westen bis zum Ausgangspunkt an der Friesoyther Straße (B 72).	12.4.2017

Gebied omvattende:	Datum einde geldigheid overeenkomstig artikel 29, lid 1, van Richtlijn 2005/94/EG
<p><b>Landkreis Cloppenburg</b></p> <p>Im Westen in Falkenberg von der Kreuzung Lindenallee/Schmählstraße/Hoher Weg entlang der Schmählstraße, der Falkenberger Straße und der Straße Im Zuckergrund nach Nordosten bis zur Straße Am Friedhof, von dort nach Osten bis zur Alten Dorfstraße, dieser nach Norden folgend bis zur Kaiforter Straße, von dort nach Südosten bis zum Prozessionsweg, diesem nach Nordosten folgend bis zur Böseler Straße, von dort nach Südosten bis zur Nikolausdorfer Straße, von dort nach Nordosten bis zur Vehne, dieser nach Südosten folgend bis zur Letherfeldstraße, von dort nach Nordosten bis zur Südstraße, von dort nach Süden bis zum Schuldamm, von dort nach Osten bis zum Beverbrucher Damm, von dort nach Süden bis zur Friedhofstraße, von dort nach Nordwesten bis zur Gemeindegrenze Cloppenburg/Garrel, dieser nach Westen folgend bis zum Wiesenweg, von dort nach Norden bis zum Flugplatz Varrelbusch, entlang der südlichen Grenze des Flugplatzes Varrelbusch weiter nach Westen bis zur Werner-Baumbach-Straße, von dort nach Süden bis zur Bahnlinie Cloppenburg/Friesoythe, dieser entlang nach Nordwesten bis zur Straße Zum Fischteich, von dort nach Westen bis zur Garreler Straße, von dort nach Süden bis zur Lindenallee, von dort nach Westen bis zum Ausgangspunkt an der Kreuzung Lindenallee/Schmählstraße/Hoher Weg.</p>	12.4.2017
<p><b>Landkreis Cloppenburg</b></p> <p>Im Osten in Beverbruch von der Kreuzung Großenknetener Straße/Südstraße/Zur Staatsweide entlang der Großenknetener Straße und der Beverbrucher Straße nach Westen bis zur Vehne, entlang der Vehne nach Süden bis zur Tweeler Straße, von dort nach Nordwesten bis zum Kiefernweg, von dort nach Südwesten bis zum Kellerhöher Straße, von dort nach Nordwesten bis zum Weidenweg, von dort nach Südwesten bis zum Heideweg, von dort nach Nordwesten bis zur Amerikastraße, von dort nach Nordwesten bis zur Straße Langen Tange, von dort nach Westen bis zum Landweg, von dort nach Süden bis zum Koppelweg, von dort nach Westen bis zur Garreler Straße, von dort nach Norden bis zum Plattenweg, von dort nach Westen bis zur Petersfelder Straße, von dort entlang der Kampstraße weiter nach Nordwesten bis zum Wasserzug Varrelbuscher Graben II, diesem nach Norden folgend bis zur Bahnlinie Cloppenburg-Friesoythe, dieser nach Nordwesten folgend bis zur Gemeindegrenze Garrel/Bösel, von dort entlang der Gemeindegrenze weiter nach Nordosten bis zur Peterstraße, von dort nach Süden bis zum Birkhahnweg, von dort nach Nordosten bis zur Nikolausstraße, dieser nach Südosten folgend bis zur Oldenburger Straße, von dort aus entlang der Südstraße nach Süden bis zum Ausgangspunkt an der Kreuzung Großenknetener Straße/Südstraße/Zur Staatsweide.</p>	12.4.2017
<p><b>Landkreis Cloppenburg</b></p> <p>Im Westen in Harkebrügge von der Kreuzung Schepser Straße/Kortemoorstraße/Erikaweg/Kettelerstraße entlang der Kortemoorstraße nach Nordosten bis zur Straße Kammersand, von dort nach Nordwesten bis zur Lohorster Straße, von dort nach Nordosten bis zur Kreisgrenze, entlang dieser nach Südosten bis zur Bundesstraße B 401, von dort nach Westen bis zum Langenmoorsweg, diesem sowie dem Feldweg nach Norden folgend bis zur Gemeindegrenze Friesoythe/Barfel, entlang der Gemeindegrenze nach Westen bis zum Kloot Graben, diesem nach Nordosten folgend bis zum Erikaweg, von dort nach Nordwesten bis zum Ausgangspunkt an der Kreuzung Schepser Straße/Kortemoorstraße/Erikaweg/Kettelerstraße</p>	13.4.2017
<p><b>Landkreis Cloppenburg</b></p> <p>Im Nordwesten in Nikolausdorf von der Einmündung des Beverbrucher Damms auf die Oldenburger Straße entlang der Oldenburger Straße nach Nordosten bis zur Kreisgrenze, dieser nach Süden folgend bis zur Großenknetener Straße, von dort nach Westen bis zur Hochspannungsleitung vor dem Friedhof, der Hochspannungsleitung nach Norden folgend bis zum Grundstück Beverbrucher Damm 17, von dort entlang der nach Westen abzweigenden Hochspannungsleitung bis zum Beverbrucher Damm, von dort nach Norden bis zum Ausgangspunkt an der Oldenburger Straße.</p>	12.4.2017

Gebied omvattende:	Datum einde geldigheid overeenkomstig artikel 29, lid 1, van Richtlijn 2005/94/EG
<p><b>Landkreis Cloppenburg</b></p> <p>Im Nordosten in Nikolausdorf von der Einmündung der Straße Düffendamm auf die Oldenburger Straße entlang der Oldenburger Straße nach Süden bis zur Straße Beverbrucher Damm, entlang des Beverbrucher Damms weiter nach Süden bis zur Großenknetener Straße, dieser und der Beverbrucher Straße nach Westen folgend bis zur Vehne, entlang dieser nach Süden bis zur Tweeler Straße, entlang dieser nach Nordosten bis zum Grundstück Tweeler Straße 8, von dort entlang des Weges nach Westen bis zur Kellerhöher Straße, von dort nach Süden bis zur Straße Schlichtenmoor, entlang dieser zunächst nach Westen und dann nach Norden bis zur Straße Roslaes Höhe, entlang dieser und der Allensteiner Straße nach Westen bis zur Tannenkampstraße, von dort nach Nordwesten bis zur Beverbrucher Straße, entlang dieser und der Varrelbuscher Straße weiter nach Südwesten bis zur Cloppenburg-Straße, von dort nach Norden bis zur Straße An der Höhe, von dort nach Nordwesten bis zur Bahnhofstraße, von dort nach Norden bis zur Raiffeisenstraße, von dort nach Nordwesten bis zur Adolph-Kolping-Straße, von dort nach Norden bis zur Petersfelder Straße, entlang dieser sowie der Thüler Straße nach Nordwesten bis zur Straße Sandrocken, entlang dieser sowie der Straße Zum Richtemoor weiter nach Norden bis zum Brockenweg, von dort nach Nordosten bis zur Großen Aue, entlang dieser nach Norden bis zum Grundstück Garreler Straße 48, entlang dessen Zuwegung nach Osten bis zur Garreler Straße, von dort nach Nordwesten bis zur Hauptstraße, entlang dieser sowie der Moorstraße weiter nach Nordosten bis zur Vehne, entlang dieser nach Süden bis zum Wasserzug von Barken-Tange, diesem zunächst nach Nordosten und dann nach Südosten folgend bis zur Straße Barkentange, von dort nach Nordosten bis zum Düffendamm, von dort nach Südosten bis zum Ausgangspunkt an der Oldenburger Straße.</p>	15.4.2017
<p><b>Landkreis Cloppenburg</b></p> <p>Im Südwesten in Garrel von der Einmündung der Straße Eichkamp auf die Varrelbuscher Straße entlang der Varrelbuscher Straße nach Norden bis zur Straße Aufm Halskamp, von dort nach Nordwesten bis zum Buchenweg, entlang dem Buchenweg und der Bahnhofstraße nach Nordosten bis zur Petersfelder Straße, entlang dieser und der Thüler Straße nach Westen bis zur Straße Im Zuckergrund, entlang dieser sowie der Straße Im Karspohl weiter nach Nordosten bis zur Kaiforter Straße, entlang dieser sowie der Straße Zu den Auen nach Nordwesten bis zum Nachtigallenweg, von dort nach Nordosten bis zur Straße Zum Dickenstroh, von dort nach Norden bis zur Böseler Straße, von dort nach Südosten bis zur Petersdorfer Straße, entlang dieser, der Peterstraße sowie dem Birkhahnweg nach Nordosten bis zur Nikolausstraße, von dort nach Südosten bis zum Moordamm, von dort nach Nordosten bis zum Düffendamm, von dort nach Südosten bis zur Oldenburger Straße, von dort nach Nordosten bis zur Halenhorster Straße, von dort nach Osten bis zur Kreisgrenze, dieser nach Süden folgend bis zum Wasserzug Krumme Riede, diesem nach Süden folgend bis zur Großenknetener Straße, von dort nach Westen bis zum Beverbrucher Damm, von dort nach Süden bis zur Tweeler Straße, von dort nach Nordwesten bis zur Vehne, entlang dieser nach Südosten bis zur Kiwittstraße, dieser nach Westen folgend bis zum Plaggenweg, von dort nach Nordwesten bis zum Weidenweg, von dort nach Südwesten bis zum Heideweg, entlang diesem und der Amerikastraße nach Nordwesten bis zur Straße Eichkamp, entlang dieser nach Westen bis zum Ausgangspunkt an der Varrelbuscher Straße.</p>	16.4.2017
<p><b>Landkreis Cloppenburg</b></p> <p>Im Südwesten in Falkenberg von der Einmündung der Lindenallee auf die Garreler Straße entlang der Lindenallee nach Nordwesten bis zur Petersfelder Straße, von dort nach Nordosten bis zur Straße Am Peterswald, von dort nach Westen bis zur Friesoyther Straße (B 72), von dort nach Norden bis zur Gemeindegrenze Garrel/Friesoythe, entlang dieser sowie der Gemeindegrenze Garrel/Bösel nach Nordosten bis zur Straße Zum Kammerfeld, von dort nach Südosten bis zur Petersdorfer Straße, von dort nach Nordosten bis zur Kammersandstraße, von dort nach Südosten bis zur Straße Pöhlendamm, von dort nach Nordosten bis zur Vehne, dieser nach Südosten folgend bis zum Schuldamm, von dort nach Osten bis zum Beverbrucher Damm, von dort nach Süden bis zum Fasanenweg, von dort nach Osten bis zum Wasserzug Krumme Riede, diesem nach Süden folgend bis zur Großenknetener Straße, von dort nach Osten bis zur Kreisgrenze, dieser nach Süden folgend bis zur Gemeindegrenze Garrel/Emstek, von dort nach Südwesten sowie weiter entlang der westlichen Waldgrenze Baumweg nach Süden bis zur Straße Am Schützenplatz, dieser sowie dem Erlenweg nach Südwesten folgend bis zur Kellerhöher Straße, von dort entlang der Friedhofstraße nach Nordwesten bis zur Gemeindegrenze Cloppenburg/Garrel/Emstek, der Gemeindegrenze Cloppenburg/Garrel nach Südwesten folgend bis zum Wiesenweg, von dort entlang der nördlichen Waldgrenze Bether Fuhrenkamp weiter nach Westen bis zur Bahnlinie Cloppenburg/Friesoythe, dieser nach Nordwesten folgend bis zur Straße Zum Fischteich, von dort nach Nordwesten bis zur Garreler Straße, von dort nach Südwesten bis zum Ausgangspunkt an der Einmündung der Lindenallee auf die Garreler Straße.</p>	20.4.2017



Gebied omvattende:	Datum einde geldigheid overeenkomstig artikel 29, lid 1, van Richtlijn 2005/94/EG
<p><b>Landkreis Cloppenburg</b></p> <p>Im Nordwesten in Garrel von der Einmündung der Bahnhofstraße auf die Petersfelder Straße nach Osten bis zur Hauptstraße, dieser und der Nikolausdorfer Straße nach Nordosten folgend bis zur Überlandleitung beim Moordamm, entlang der Überlandleitung nach Südosten bis zur Südstraße, von dort nach Süden bis zum Schuldamm, von dort nach Osten bis zum Beverbrucher Damm, von dort nach Süden bis zum Hasenweg, von dort nach Westen bis zum Wasserzug Krumme Riede, entlang dieser nach Nordosten bis zur Kreisgrenze, entlang dieser nach Süden bis zur Gemeindegrenze Garrel/Emstek, dieser und der Gemeindegrenze Garrel/Cloppenburg zunächst nach Westen und Südwesten und dann nach Norden folgend bis zum südlichen Rand des Flugplatzes Varrelbusch am Wiesenweg, entlang des südlichen Randes des Flugplatzes nach Westen bis zur Werner-Baumbach-Straße, von dort nach Süden bis zur Bahnlinie Cloppenburg-Friesoythe, entlang dieser nach Nordwesten bis zur Industriestraße, von dort nach Norden bis zur Bahnhofstraße, dieser nach Nordosten folgend bis zum Ausgangspunkt an der Petersfelder Straße.</p>	19.4.2017
<p><b>Landkreis Cloppenburg</b></p> <p>Im Westen in Garrel von der Kreuzung Nikolausdorfer Straße/Hinterm Forde/Hinterm Esch entlang der Straße Hinterm Forde sowie des Pöhlendamms nach Nordosten bis zur Vehne, dieser nach Norden folgend bis zur Peterstraße, von dort nach Nordosten bis zum Birkhahnweg, diesem nach Nordosten folgend bis zur Nikolausstraße, von dort nach Südosten bis zur Straße Barkentange, von dort nach Nordosten bis zum Düffendamm, von dort nach Südosten bis zum Nikolausdorfer Wasserzug, diesem nach Nordosten folgend bis zur Kreisgrenze, dieser nach Süden folgend bis zum Hirschweg, diesem nach Westen folgend bis zum Beverbrucher Damm, von dort nach Süden bis zur Tweeler Straße, entlang dieser sowie dem Weißdornweg weiter nach Nordosten bis zur Letherfeldstraße, entlang dieser sowie der Straße Hinterm Esch nach Westen bis zum Ausgangspunkt an der Kreuzung Nikolausdorfer Straße/Hinterm Forde/Hinterm Esch.</p>	19.4.2017
<p><b>Landkreis Cloppenburg</b></p> <p>Im Südwesten in Ahrens Dorf am Küstenkanal von der Einmündung des Langenmoorswegs auf die Bundesstraße B 401 entlang des Langenmoorswegs sowie des weiter nach Norden verlaufenden Wegs nach Norden bis zur Gemeindegrenze Friesoythe/Barßel, dieser zunächst nach Osten und dann nach Nordosten folgend bis zur Kreisgrenze, entlang der Kreisgrenze zunächst weiter nach Nordosten, dann nach Südosten und dann nach Südwesten bis zur Bundesstraße B 401, dieser nach Westen folgend bis zum Ausgangspunkt an der Einmündung des Langenmoorswegs auf die Bundesstraße B 401.</p>	19.4.2017
<p><b>Landkreis Cloppenburg</b></p> <p>Im Nordwesten in Petersdorf von der Einmündung der Straße Am Sportplatz auf die Hauptstraße entlang der Hauptstraße und der Moorstraße nach Nordosten bis zum Wasserzug Benthullen Graben, diesem nach Nordosten folgend bis zur Hauptstraße, entlang dieser nach Nordosten bis zur Kreisgrenze, der Kreisgrenze nach Südosten folgend bis zur Großenknetener Straße, entlang dieser und der Beverbrucher Straße nach Westen bis zur Großen Aue, dieser nach Nordwesten folgend bis zur Böseler Straße, entlang dieser und der Petersdorfer Straße nach Norden bis zum Lindenweg, dieser nach Nordwesten bis zur Gemeindegrenze Garrel/Bösel folgend, entlang der Gemeindegrenze nach Nordosten bis zur Schulstraße, von dort nach Nordwesten bis zur Straße Eichkamp, von dort nach Nordosten bis zur Eichenstraße, von dort nach Nordwesten bis zur Straße Am Sportplatz, dieser nach Nordosten folgend bis zum Ausgangspunkt an der Hauptstraße.</p>	22.4.2017
<p><b>Landkreis Ammerland</b></p> <p>Schnittpunkt Kreisgrenze/Lohorster Straße, Lohorster Straße, Am Birkenhain, Karlshofer Straße, Wittenrieder Straße, Wirtschaftsweg, Mitteldamm, Hochtanger Weg, Lange Riede, Hauptstraße, Holtkamp, Burgfelder Straße, Zur Tonkuhle, Lienenweg, Zur Loge, Auf der Loge, Göhlenweg, Aue-Godensholter Tief, Osterschepser Straße, Schepser Damm, Hauptstraße, Edammer Straße, Eichenweg, Süddorfer Straße, Edammer Straße, Schnittpunkt Kreisgrenze/Edammer Straße, der Kreisgrenze bis Schnittpunkt Lohorster Straße folgend</p>	13.4.2017

Gebied omvattende:	Datum einde geldigheid overeenkomstig artikel 29, lid 1, van Richtlijn 2005/94/EG
<p><b>Landkreis Ammerland</b></p> <p>Beschreibung Sperrbezirk (im Westen beginnend):</p> <p>Schnittpunkt Kreisgrenze/Lohorster Straße, Lohorster Straße, Am Birkenhain, Karlshofer Straße, Wittenrieder Straße, Wirtschaftsweg, Mitteldamm, Hochtanger Weg, Lange Riede, Hauptstraße, Holtkamp, Burgfelder Straße, Zur Tonkuhle, Im Vieh, Lienenweg, Zur Loge, Auf der Loge, Göhlenweg, Reiherweg, Schepser Damm, Hauptstraße, Edammer Straße, Eichenweg, Süddorfer Straße, Edammer Straße, Schnittpunkt Kreisgrenze/Edammer Straße, der Kreisgrenze bis Schnittpunkt Lohhorster Straße folgend.</p>	19.4.2017
<p><b>Landkreis Oldenburg</b></p> <ul style="list-style-type: none"> <li>— Ausgangspunkt ist der Schnittpunkt Kreisgrenze Landkreis Oldenburg/Cloppenburg und die Garreler Str., L 847 in der Gemeinde Wardenburg</li> <li>— L 847 Rtg. Littel bis Abbiegung Lagerdamm bis zur Lethe</li> <li>— flussabwärts der Lethe folgen über die Bäke bis Ahrensberg</li> <li>— von dort über die Straße An der Bäke, Eichenstr. (K 241) auf L 870, Oldenburger Str./Sager Str.</li> <li>— weiter auf der Sager Str., L 870, Rtg. Ahlhorn bis Abbiegung Brandsweg</li> <li>— über Brandsweg, Mühlendamm, Goosthöhe auf Garreler Str., L 871 in der Gemeinde Großenkneten</li> <li>— L 871 durch Bissel Rtg. Garrel zur Kreisgrenze LK OL/CLP</li> <li>— im Uhrzeigersinn zum Ausgangspunkt Kreisgrenze LK OL/CLP an der L 847</li> </ul>	12.4.2017
<p><b>Landkreis Oldenburg</b></p> <ul style="list-style-type: none"> <li>— Ausgangspunkt ist der Schnittpunkt der Bahnhofstraße und der Bahntrasse in Sandkrug</li> <li>— der Bahntrasse Richtung Osnabrück folgend bis zum Speckmannsweg</li> <li>— weiter über An den Weiden / Barneführerholweg / Am Waldesrand / Mehrenkampsweg nach Sandhatten</li> <li>— in Sandhatten über Merkurweg / Venusweg / Heubergweg / Heideweg auf Huntloser Straße (L 871)</li> <li>— L 871 nach Huntlosen zum Kreisverkehr</li> <li>— ab Kreisverkehr L 871 (Ziegelhof/ Zum Breitenstrohe) Richtung Döhlen über die Bahntrasse bis Abbiegung Schmehl</li> <li>— über Schmehl / Zur Steinhöhe / Hegeler-Wald-Straße auf Sager Straße (L 870) in Hengstlage</li> <li>— L 870 Richtung Wardenburg bis Einmündung Eichenstraße</li> <li>— Eichenstraße / Friedensweg / Korrbäksweg erneut auf L 870 (Oldenburger Straße)</li> <li>— über Oldenburger Straße / Wikingerstraße (K 242) auf Autobahn A 29</li> <li>— A 29 Richtung Oldenburg bis Luchsendamm folgen</li> <li>— von dort Luchsendamm / Huntloser Straße auf K 235 in Astrup- K 235 (Sandkruger Str. / Astruper Str.) über die Hunte nach Sandkrug zum Ausgangspunkt</li> </ul>	19.4.2017

**Lidstaat: Griekenland**

Gebied omvattende:	Datum einde geldigheid overeenkomstig artikel 29, lid 1, van Richtlijn 2005/94/EG
In the regional unit of Kozani, in the municipality of Kozani, the local communities of Akrini, Agios Dimitrios and Ryaki	13.4.2017”

c) de vermelding voor Frankrijk wordt vervangen door:

**„Lidstaat: Frankrijk**

Gebied omvattende:	Datum einde geldigheid overeenkomstig artikel 29, lid 1, van Richtlijn 2005/94/EG
Les communes suivantes dans le département <b>du GERS</b>	
ARROUEDE AUSSOS AUX-AUSSAT BARCUGNAN BARRAN BARS BAZUGUES BELLOC-SAINT-CLAMENS BERDOUES BEZUES-BAJON BLOUSSON-SERIAN CABAS-LOUMASSES CASTELNAU-D'ANGLES CASTEX CLERMONT-POUYGUILLES CUELAS DUFFORT ESCLASSAN-LABASTIDE ESTIPOUY IDRAC-RESPAILLES L'ISLE-DE-NOE LAAS LABARTHE LABEJAN LAGARDE-HACHAN LAGUIAN-MAZOUS LALANNE-ARQUE LAMAZERE LE BROUILH-MONBERT LOUBERSAN LOURTIES-MONBRUN MANAS-BASTANOUS MANENT-MONTANE MARSEILLAN MASSEUBE MIELAN MIRAMONT-D'ASTARAC MIRANDE MIRANNES	13.4.2017

Gebied omvattende:	Datum einde geldigheid overeenkomstig artikel 29, lid 1, van Richtlijn 2005/94/EG
MONCASSIN MONCLAR-SUR-LOSSE MONLEZUN MONPARDIAC MONT-DE-MARRAST MONTAUT MONTESQUIOU MOUCHES PALLANNE PANASSAC PONSAMPERE PONSAN-SOUBIRAN POUYLEBON RICOURT RIGUEPEU SADEILLAN SAINT-ARAILLES SAINT-ARROMAN SAINT-BLANCARD SAINT-CHRISTAUD SAINT-ELIX-THEUX SAINT-JUSTIN SAINT-MARTIN SAINT-MAUR SAINT-MEDARD SAINT-MICHEL SAINT-OST SAINTE-AURENCE-CAZAUX SAINTE-DODE SARRAGUZAN SAUVIAC TILLAC TRONCENS VIOZAN	
BELMONT BOURROUILLAN CAMPAGNE-D'ARMAGNAC CASTEX-D'ARMAGNAC CASTILLON-DEBATS CRAVENCERES DEMU EAUZE	19.4.2017

Gebied omvattende:	Datum einde geldigheid overeenkomstig artikel 29, lid 1, van Richtlijn 2005/94/EG
ESPAS ESTANG LANNEMAIGNAN MANCIET MAULEON-D'ARMAGNAC MAUPAS MONGUILHEM MONLEZUN-D'ARMAGNAC PRENERON REANS SAINTE-CHRISTIE-D'ARMAGNAC SALLES-D'ARMAGNAC TOUJOUSE	
AIGNAN ARBLADE-LE-BAS ARBLADE-LE-HAUT AURENSAN AVERON-BERGELLE BARCELONNE-DU-GERS BERNEDE BETOUS BOUZON-GELLENAVE CASTELNAVET CAUMONT CAUPENNE-D'ARMAGNAC CORNEILLAN GEE-RIVIERE LABARTHETE LANNE-SOUBIRAN LANNUX LAUJUZAN LE HOUGA LELIN-LAPUJOLLE LOUBEDAT LOUSSOUS-DEBAT LUPPE-VIOLLES MAGNAN MORMES NOGARO PERCHEDE PROJAN SABAZAN	20.4.2017

Gebied omvattende:	Datum einde geldigheid overeenkomstig artikel 29, lid 1, van Richtlijn 2005/94/EG
SAINT-GERME SAINT-GRIEDE SAINT-MARTIN-D'ARMAGNAC SEAILLES SEGOS SION SORBETS URGOSSE VERGOIGNAN VERLUS	
CANNET FUSTEROUAU GOUX MAULICHERES MAUMUSSON-LAGUIAN POUYDRAGUIN PRECHAC-SUR-ADOUR RISCLE SAINT-MONT SARRAGACHIES TARSAC TERMES-D'ARMAGNAC VIELLA	21.4.2017
Les communes suivantes dans le département <b>des HAUTES-PYRENEES</b>	
LASCAZERES VIDOUZE	13.4.2017
CASTELNAU-RIVIERE-BASSE HAGEDET MADIRAN SAINT-LANNE SOUBLECAUSE	21.4.2017
Les communes suivantes dans le département <b>des LANDES</b>	
AIRE-SUR-L'ADOUR ARTASSENX BAHUS-SOUBIRAN BASCONS BORDERES-ET-LAMENSANS BOUGUE BOURDALAT BRETAGNE-DE-MARSAN CASTANDET	17.4.2017

Gebied omvattende:	Datum einde geldigheid overeenkomstig artikel 29, lid 1, van Richtlijn 2005/94/EG
CAZERES-SUR-L'ADOUR CLASSUN DUHORT-BACHEN EUGENIE-LES-BAINS GEAUNE GRENADE-SUR-L'ADOUR HONTANX LABASTIDE-D'ARMAGNAC LAGLORIEUSE LARRIVIERE-SAINT-SAVIN LATRILLE LE FRECHE LE VIGNAU LUSSAGNET MAURRIN MONTEGUT PECORADE PERQUIE PUJO-LE-PLAN RENUMG SAINT-CRICQ-VILLENEUVE SAINT-GEIN SAINT-MAURICE-SUR-ADOUR SORBETS	
ARBOUCAVE ARGEOS AUBAGNAN BASSERCLES BATS BENQUET BEYRIES BUANES CAMPAGNE CASTELNAU-TURSAN CASTELNER CLEDES FARGUES HAUT-MAUCO LACAJUNTE LAURET MANT MAURIES	19.4.2017

Gebied omvattende:	Datum einde geldigheid overeenkomstig artikel 29, lid 1, van Richtlijn 2005/94/EG
MIRAMONT-SENSACQ MONGET MONSEGUR MONTGAILLARD OUSSE-SUZAN PAYROS-CAZAUTETS PEYRE PHILONDENX PIMBO POUDENX PUYOL-CAZALET SAINT-AGNET SAINT-LOUBOUER SAINT-PERDON SAMADET SARRON SOLFERINO URGONS VIELLE-TURSAN YGOS-SAINT-SATURNIN	
AMOU ARSAGUE AUDIGNON AUDON AURICE BAIGTS BANOS BAS-MAUCO BASTENNES BEGAAR BELUS BENESSE-LES-DAX BENESSE-MAREMNE BERGOUY BRASSEMOUY CAGNOTTE CANDRESSE CAPBRETON CARCARES-SAINTE-CROIX CARCEN-PONSON CASSEN CASTEL-SARRAZIN	25.4.2017



Gebied omvattende:	Datum einde geldigheid overeenkomstig artikel 29, lid 1, van Richtlijn 2005/94/EG
CASTELNAU-CHALOSSE CASTETS CAUNA CAUNEILLE CAUPENNE CLERMONT COUDURES DOAZIT DONZACQ DUMES ESTIBEAUX EYRES-MONCUBE GAAS GAMARDE-LES-BAINS GARREY GAUJACQ GIBRET GOOS GOURBERA GOUSSE GOUTS HABAS HASTINGUES HAURIET HERM HEUGAS HINX HORSARRIEU JOSSE LABATUT LAHOSSE LALUQUE LAMOTHE LARBEY LAUREDE LE LEUY LESGOR LOUER LOURQUEN MAGESCQ MAYLIS MEILHAN MIMBASTE	

Gebied omvattende:	Datum einde geldigheid overeenkomstig artikel 29, lid 1, van Richtlijn 2005/94/EG
MISSON MONTAUT MONTFORT-EN-CHALOSSE MONTSOUE MOUSCARDES MUGRON NARROSSE NERBIS NOUSSE OEYREGAVE ONARD ORIST ORTHEVIELLE ORX OSSAGES OZOURT PEY PEYREHORADE POMAREZ PONTONX-SUR-L'ADOUR PORT-DE-LANNE POUILLON POYANNE POYARTIN PRECHACQ-LES-BAINS RIVIERE-SAAS-ET-GOURBY SAINT-AUBIN SAINT-CRICQ-CHALOSSE SAINT-ETIENNE-D'ORTHE SAINT-GEOURS-D'AURIBAT SAINT-GEOURS-DE-MAREMNE SAINT-JEAN-DE-LIER SAINT-JEAN-DE-MARSACQ SAINT-LON-LES-MINES SAINT-PANDELON SAINT-PAUL-LES-DAX SAINT-SEVER SAINT-VINCENT-DE-PAUL SAINT-YAGUEN SARRAZIET SABUSSE SAUGNAC-ET-CAMBRAN SERRES-GASTON	

Gebied omvattende:	Datum einde geldigheid overeenkomstig artikel 29, lid 1, van Richtlijn 2005/94/EG
SORDE-L'ABBAYE SORT-EN-CHALOSSE SOUPROSSE SOUSTONS TALLER TARTAS TETHIEU TILH TOULOUZETTE VICQ-D'AURIBAT YZOSSE	
Les communes suivantes dans le département <b>des PYRENEES-ATLANTIQUES</b>	
BASSILLON-VAUZE CORBERE-ABERES LASSERRE LEMBEYE LUC-ARMAU MONCAUP MONPEZAT SAMSONS-LION SEMEACQ-BLACHON	13.4.2017
ARGELOS ARGET ARZACQ-ARRAZIGUET ASTIS AUGA AURIAC BALIRACQ-MAUMUSSON BOUEILH-BOUEILHO-LASQUE BUROSSE-MENDOUSSE CARRERE CASTEIDE-CANDAU CASTETPUGON CLARACQ COSLEDAA-LUBE-BOAST COUBLUCQ DIUSSE GARLEDE-MONDEBAT GARLIN LABEYRIE LALONQUETTE LANNECAUBE	19.4.2017

Gebied omvattende:	Datum einde geldigheid overeenkomstig artikel 29, lid 1, van Richtlijn 2005/94/EG
LASCLAVERIES LEME MALAUSSANNE MASCARAAS-HARON MERACQ MIOSENS-LANUSSE MONCLA MOUHOUS PORTET POULIACQ POURSIUGUES-BOUCOUE RIBARROUY SAINT-MEDARD SAULT-DE-NAVAILLES SEVIGNACQ TADOUSSE-USSAU TARON-SADIRAC-VIELLENAVE THEZE VIGNES VIVEN	
ABITAIN AICIRITS-CAMOU-SUHAST AMENDEUIX-ONEIX ANDREIN ANGOUS ARAUJUZON ARAUX ARBERATS-SILLEGUE ARBOUET-SUSSAUTE AREN AROUE-ITHOROTS-OLHAIBY ARRAST-LARREBIEU ATHOS-ASPIS AUTEVIELLE-SAINT-MARTIN-BIDEREN BARRAUTE-CAMU BASTANES BERGOUEY-VIELLENAVE BETRACQ BIDACHE BIRON BUGNEIN BURGARONNE	21.4.2017"

Gebied omvattende:	Datum einde geldigheid overeenkomstig artikel 29, lid 1, van Richtlijn 2005/94/EG
CAME CASTAGNEDE CASTETNAU-CAMBLONG CASTETNER CHARRE CHARRITTE-DE-BAS CHERAUTE CROUSEILLES DOGNEN DOMEZAIN-BERRAUTE ESCOS ESPIUTE ETCHARRY GABAT GARRIS GESTAS GUINARTHE-PARENTIES GURS ILHARRE JASSES L'HOPITAL-D'ORION L'HOPITAL-SAINT-BLAISE LAA-MONDRANS LAAS LABASTIDE-VILLEFRANCHE LABETS-BISCAY LAY-LAMIDOU LEREN LESTELLE-BETHARRAM LICHOS LOUBIENG LUXE-SUMBERRAUTE MERITEIN MONCAYOLLE-LARRORY-MENDIBIEU MONTAUT MONTFORT NABAS NARP ORAAS ORION ORRIULE OSSERAIN-RIVAREYTE PRECHACQ-JOSBAIG	

Gebied omvattende:	Datum einde geldigheid overeenkomstig artikel 29, lid 1, van Richtlijn 2005/94/EG
PRECHACQ-NAVARRENX PUYOO RAMOUS RIVEHAUTE SAINT-GIRONS-EN-BEARN SAINT-GLADIE-ARRIVE-MUNEIN SAINT-PE-DE-LEREN SAINT-VINCENT SALIES-DE-BEARN SAMES SAUCEDE SAUVELADE SAUVETERRE-DE-BEARN SUS SUSMIOU TABAILLE-USQUAIN VIELLENAVE-DE-NAVARRENX VIELLESEGURE	

d) de vermelding voor Italië wordt vervangen door:

**„Lidstaat: Italië**

Gebied omvattende:	Datum einde geldigheid overeenkomstig artikel 29, lid 1, van Richtlijn 2005/94/EG
<ul style="list-style-type: none"> <li>— Comune di Vazzola (TV): a nord di via Cadorna, di via XXV Luglio, a est di via Borgo Tonini, e a ovest di via Cadore Mare, a nord di via Bosco, a ovest di via Monticano, a ovest di via Luminaria, a ovest di via Generale Cantore, di via Monte Grappa,</li> <li>— Comune di Mareno di Piave (TV): a est di via San Pio X, via Distrettuale, a est della A27</li> <li>— Comune di San Vendemiano (TV): a est A27e a sud della A28</li> <li>— Comune di Codognè (TV): a ovest del Canale Il Ghebo</li> </ul>	8.4.2017
<ul style="list-style-type: none"> <li>— Comune di Chivasso: a ovest di via Po, di via Orti, a sud della stradale Torino, a ovest di via Foglizzo, di via Montanaro, a ovest della ferrovia</li> <li>— Comune di Montanaro: a ovest della ferrovia, di via Torino, di via Giuseppe Garibaldi, a sud di Piazza Luigi Massa, via Roma, via Sant'Anna, via San Giovanni Bosco, a ovest di via Strada Nuova</li> <li>— Comune di San Benigno Canavese: a est dell'autostrada A5</li> <li>— Comune di Volpiano: a est dell'autostrada A5, a nord-est di Corso Europa, dello svincolo Brandizzo Volpiano</li> <li>— Comune di Brandizzo</li> </ul>	19.4.2017
<ul style="list-style-type: none"> <li>— Comune San Vito al Tagliamento</li> <li>— Comune Casarsa della Delizia: a sud della Ferrovia</li> </ul>	20.4.2017

Gebied omvattende:	Datum einde geldigheid overeenkomstig artikel 29, lid 1, van Richtlijn 2005/94/EG
— Comune di Cazzano di Tramigna: a sud di strada provinciale 37°, via Riva e via Rio Albo. — Comune di Soave: a nord dell'Autostrada A4 — Comune di Colognola ai Colli: a nord dell'Autostrada A4 e a est di SP10. — Comune di Illasi: a est di Corso Dante Alighieri, della SP10, a sud di via Carlo Alberto Dalla Chiesa	23.4.2017"

e) de vermelding voor Roemenië wordt vervangen door:

**„Lidstaat: Roemenië**

Gebied omvattende:	Datum einde geldigheid overeenkomstig artikel 29, lid 1, van Richtlijn 2005/94/EG
Locality FLORICA, commune DRACEA, Teleorman county, Locality ZLATA, commune DRACEA, Teleorman county, Locality DRACEA, commune DRACEA, Teleorman county, Locality SECARA, commune CRANGU, Teleorman county, Locality CRANGU, commune CRANGU, Teleorman county.	21.4.2017
Sector 1 Bucuresti, municipality Bucuresti, Sector 6 Bucuresti, municipality Bucuresti.	13.4.2017"

2) Deel B wordt als volgt gewijzigd:

a) de vermeldingen voor Bulgarije en Tsjechië worden vervangen door:

**„Lidstaat: Bulgarije**

Gebied omvattende:	Datum einde geldigheid overeenkomstig artikel 31 van Richtlijn 2005/94/EG
<b>VIDIN</b>	
Municipality of <b>Dimovo</b> : — Mali Drenovets — Durzhanitsa	14.4.2017 tot 22.4.2017
Municipality of <b>Dimovo</b> : — Dunavtsi — Tyrnyane — Kalenik	15.4.2017 tot 23.4.2017
Municipality of <b>Dimovo</b> : — Archar — Septemvriitsi — Yarlovitsa — Bodnyantsi — Izvor	22.4.2017

Gebied omvattende:	Datum einde geldigheid overeenkomstig artikel 31 van Richtlijn 2005/94/EG
<ul style="list-style-type: none"> <li>— Shipot</li> <li>— Kostichovtzi</li> <li>— Lagoshevtsi</li> </ul>	
<p>Municipality of <b>Vidin</b>:</p> <ul style="list-style-type: none"> <li>— Vartop</li> <li>— Gaiantsi</li> </ul>	22.4.2017
<p>Municipality of <b>Vidin</b>:</p> <ul style="list-style-type: none"> <li>— Vidin</li> <li>— Tsar Siemonovo</li> <li>— Botevo</li> <li>— Sinagovtzi</li> <li>— Ivanovtzi</li> <li>— Zheglitsa</li> <li>— Novoseltsi</li> <li>— Ruptsi</li> <li>— Bukovets</li> <li>— Slana bara</li> <li>— Gaitantsi</li> </ul>	23.4.2017
<p>Municipality of <b>Boinitsa</b>:</p> <ul style="list-style-type: none"> <li>— Kanil</li> <li>— Perilovets</li> <li>— Rabrovo</li> </ul>	30.4.2017
<p>Municipality of <b>Bregovo</b>:</p> <ul style="list-style-type: none"> <li>— Deleina</li> <li>— Tiyanovtzi</li> </ul>	30.4.2017
<p>Municipality of <b>Vidin</b>:</p> <ul style="list-style-type: none"> <li>— Plakuder</li> <li>— Peshakovo</li> <li>— Druzhba</li> <li>— Dolni Boshnyak</li> <li>— Dinkovitsa</li> <li>— Radets</li> <li>— General Marinovo</li> <li>— Voinisa</li> <li>— Bela rada</li> </ul>	30.4.2017



Gebied omvattende:	Datum einde geldigheid overeenkomstig artikel 31 van Richtlijn 2005/94/EG
Municipality of <b>Kula</b> : — Topolovets — Tsar Petrovo	30.4.2017

**MONTANA**

Municipality of <b>Montana</b> : — Bezdenitsa	18.4.2017 tot 27.4.2017
Municipality of <b>Montana</b> : — Slivovik — Dulgodeltsi — Dolno Tserovene — Slavotin — Dr Yosifovo — Voinitsi — Studeno buche — Gabrovitsa — Virove	27.4.2017

**Lidstaat: Tsjechië**

Gebied omvattende:	Datum einde geldigheid overeenkomstig artikel 31 van Richtlijn 2005/94/EG
726630 Babice u Poutnova, 601268 Bečov nad Teplou, 602621 Beranov, 754684 Beroun u Starého Sedla, 732788 Bezděkov u Prachomet, 726648 Bohuslav u Poutnova, 627020 Branišov, 673731 Český Chloumek, 726656 Číhaná u Poutnova, 627038 Dobrá Voda u Toužimi, 627046 Dřevohryzy, 754692 Heřmanov u Starého Sedla, 726672 Hoštěc, 652148 Chodov u Bečova nad Teplou, 775673 Chylice u Útviny, 726681 Jankovice, 602639 Kladruby u Beranova — severozápadní hranici území tvoří silnice č. 198, 765953 Klášter Teplá, 767921 Kojšovice, 669946 Kosmová — severozápadní hranici území tvoří silnice č. 198, 673749 Krásné Údolí, 675971 Křepkovic, 705560 Louka u Mariánských Lázní, 770400 Luhov u Toužimi, 716651 Měchov, 697508 Mnichov u Mariánských Lázní, 675989 Nezdice u Křepkovic, 770418 Nežichov, 673757 Odolenovice, 770426 Polítko u Toužimi, 726699 Popovice u Poutnova, 726702 Poutnov, 732796 Prachometry — severozápadní hranici území tvoří silnice č. 198, 673765 Přílezy, 767964 Radyně, 765988 Rankovice, 726711 Služetín u Poutnova, 668681 Smilov u Štědré, 775690 Svinov u Toužimi, 765961 Teplá, 716685 Tisová u Otročina, 767948 Toužim, 770434 Třebouň, 775703 Útvina, 601284 Vodná u Bečova nad Teplou, 775631 Vidžín, 629243 Žernovník u Dolního Jamného	22.4.2017
716642 Brť, 602639 Kladruby u Beranova — jihovýchodní hranici území tvoří silnice č. 198, 669946 Kosmová — jihovýchodní hranici území tvoří silnice č. 198, 716669 Otročín, 716677 Poseč, 732796 Prachometry — jihovýchodní hranici území tvoří silnice č. 198, 775681 Sedlo u Toužimi	14.4.2017 tot 22.4.2017"

b) de vermeldingen voor Duitsland en Griekenland worden vervangen door:

**„Lidstaat: Duitsland**

Gebied omvattende:	Datum einde geldigheid overeenkomstig artikel 31 van Richtlijn 2005/94/EG
<b>NIEDERSACHSEN</b>	
<p><b>Landkreis Cloppenburg</b></p> <p>Im Westen in Markhausen von der Einmündung der Vorderthüler Straße auf die Hauptstraße nach Nordosten bis zur Mittelthüler Straße, dieser nach Osten folgend bis zum Goldentangsweg, von dort nach Norden bis zur Vorderthüler Straße, dieser nach Nordosten folgend bis zum Kalvestanger Damm, entlang diesem sowie der Pehmertanger Straße weiter nach Norden bis zur Thüler Straße (B 72), von dort nach Nordwesten bis zum Oldenburger Ring, diesem nach Nordosten folgend bis zur Straße Zu den Weiden, von dort nach Südosten bis zur Straße Griesen Stein, dieser nach Norden folgend bis zur Böseler Straße, von dort nach Osten bis zur Straße Schlingshöhe, dieser nach Nordosten folgend bis zur Straße Hinter Schlingshöhe, entlang dieser sowie der Straße Cavens zunächst nach Norden und dann nach Osten bis zum Kündelweg, diesem nach Norden folgend bis zur Straße Zu den Jücken, von dort nach Nordwesten bis zur Straße Riege-Wolfstange, dieser nach Nordosten folgend bis zum Steinbergsweg, diesem nach Südosten folgend bis zur Overlaher Straße, entlang dieser nach Norden bis zum Grundstück Overlaher Straße 66, von dort in östlicher Richtung durch das Naturschutzgebiet am Wittenbergsdamm bis zur Einmündung der Straße Prinzendamm auf die Georg-Schumacher-Straße, von dort entlang des Prinzendamms nach Nordosten bis zum Bachmannsweg, von dort nach Südosten bis zur Korsorsstraße, dieser nach Nordosten folgend bis zur Kreisgrenze, entlang der Kreisgrenze nach Süden bis zum Dianaweg, von dort nach Westen bis zur Straße Zu den Fischteichen, dieser nach Süden folgend bis zur Bundesstraße B 213, von dort entlang der Bundesstraße B 213 bis zur Bundesstraße B 72 Auffahrt Bethen, von dort entlang der B 72 nach Westen bis zur Resthauser Straße, dieser sowie der Stalförderer Straße nach Nordwesten folgend bis zum Ambührener Weg, von dort nach Süden bis zur Molberger Straße, entlang dieser sowie der Cloppenburg Straße nach Westen bis zur Straße Bergfeld, von dort nach Nordosten bis zur Stedingsmühler Straße, von dort weiter nach Nordwesten entlang der Straße Alter Heerweg bis zur Straße Die Neuen Kämpe, von dort nach Südwesten bis zur Straße Im Weicher, von dort nach Norden bis zur Straße Zum Dwertger Meer, entlang dieser nach Norden bis zur Dorfstraße, entlang dieser sowie der Straße Am Kreuzberge nach Westen bis zur Lange Straße, von dort nach Westen bis zum Brügger Weg, diesem sowie der Straße Am Fernsehturm nach Nordwesten folgend bis zur Markhauser Straße, dieser, der Straße An der Riede sowie der Hauptstraße nach Norden folgend bis zum Ausgangspunkt an der Einmündung der Vorderthüler Straße.</p>	12.4.2017
<p><b>Landkreis Cloppenburg</b></p> <p>Im Westen in der Stadt Friesoythe von der Kreuzung der Bundesstraße B 72 und der Ellerbrocker Straße nach Nordosten über die Moorstraße bis zur Lange Straße, entlang dieser, der Bahnhofstraße sowie der Barßeler Straße nach Norden bis zur Straße Neuland, entlang dieser sowie der Straße In den Kämpfen nach Nordosten bis zur Schulstraße, von dort nach Norden bis zur Altenoyther Ringstraße, von dort nach Osten bis zur Straße Zu den Kämpfen, von dort nach Norden bis zum Barmweg, von dort nach Osten bis zum Buchweizendamm, entlang diesem nach Norden bis zum Wasserzug Lahe-Ableiter, diesem nach Norden folgend bis zur Straße Südlicher Küstenkanal, von dort nach Osten bis zur Kreisgrenze, dieser zunächst nach Osten und dann nach Süden folgend bis zur Gemeindegrenze Garrel/Emstek, von dort entlang der Gemeindegrenzen Garrel/Emstek und Garrel/Cloppenburg zunächst nach Süden und dann nach Westen bis zum Steinweg, weiter entlang des Steinwegs sowie der nördlichen Waldgrenze Bether Fuhrenkamp nach Westen bis zum Garreler Weg, diesem sowie der Werner-Baumbach-Straße nach Norden folgend bis zum Flugplatzweg, von dort nach Südwesten bis zur Garreler Straße, von dort nach Norden bis zur Straße Grüner Weg, diesem nach Westen folgend bis zur Straße Grüne Höhe, von dort zunächst nach Nordwesten und dann nach Südwesten bis zur Friesoyther Straße (B 72), von dort nach Nordwesten bis zum Mühlenweg, entlang des Mühlenweges nach Westen bis zum Petersfelder Weg, von dort nach Norden bis zum Drei-Brücken-Weg, von dort nach Südwesten bis zum nördlichen Waldrand Gietzhöhe, weiter nach Westen entlang des nördlichen Waldrandes sowie des Weges Große Tredde bis zum Wöstenweg, diesem nach Süden folgend bis zum Augustendorfer Weg, diesem, der Dwertger Straße und der Dorfstraße nach Norden folgend bis zur Straße Zum Herrensand, entlang dieser sowie der Straße Am Herrensand nach Nordwesten bis zur Mittelthüler Straße, von dort nach Nordosten bis zur Hasmoorstraße, dieser nach Norden folgend bis zur Morgenlandstraße, von dort nach Westen bis zur Vorderthüler Straße, dieser sowie dem Kalvestanger Damm nach Norden folgend bis zur Straße Lange Tange, von dort nach Westen bis zur Straße Sienmoorsdamm, dieser zunächst nach Norden und dann nach Nordwesten folgend bis zum Pehmertanger Damm, von dort nach Nordosten bis zum Pehmertanger Weg, diesem nach Norden folgend bis zur B 72, von dort entlang der B 72 nach Norden bis zum Ausgangspunkt an der Ellerbrocker Straße.</p>	12.4.2017

Gebied omvattende:	Datum einde geldigheid overeenkomstig artikel 31 van Richtlijn 2005/94/EG
<p><b>Landkreis Cloppenburg</b></p> <p>Im Nordwesten in Friesoythe vom Kreisverkehrsplatz Altenoyther Straße/Böseler Straße/Grüner Hof entlang der Altenoyther Straße nach Nordosten bis zur Straße Wolfstanger Damm, von dort nach Südosten bis zur Straße Riege-Wolfstange, von dort nach Nordosten bis zur Gemeindegrenze Friesoythe/Bösel, entlang der Gemeindegrenze nach Nordosten bis zur Kreisgrenze am Küstenkanal, von dort entlang der Kreisgrenze nach Süden bis zur Autobahn A 29, von dort entlang der Autobahn A 29 bis zur Autobahnauffahrt Ahlhorn, von dort entlang der B 213 in westlicher Richtung bis zur Kellerhöher Straße, dieser nach Norden folgend bis zur Straße Bether Tannen, entlang dieser nach Südwesten bis zum Kanalweg, von dort nach Süden bis zum Moorweg, diesem nach Norden folgend bis zur Straße Am Dorfteich, von dort nach Südwesten bis zum Heideweg, von dort nach Süden bis zur Straße Bether Feldkamp, von dort nach Südosten bis zum Bether Ring, diesem nach Westen folgend bis zum Käseweg, von dort nach Nordwesten bis zur Straße Beesthöhe, dieser nach Westen folgend bis zum Garreler Weg, von dort nach Süden bis zum Bührener Ring, entlang diesem nach Westen bis zur Friesoyther Straße (B 72), von dort nach Norden bis zur südlichen Waldgrenze der Bührener Tannen, von dort entlang der Waldgrenze nach Südwesten bis zum Bührener Ring, diesem nach Westen folgend bis zur Stalfördener Straße, weiter entlang dieser nach Westen bis zum Ambührener Weg, von dort nach Süden bis zur Molberger Straße, entlang dieser, der Cloppenburg Straße, der Peheimer Straße und der Lange Straße weiter nach Westen bis zum Brügger Weg, entlang des Brügger Wegs sowie der Straße Am Fernsehturm nach Nordosten bis zur Markhauser Straße, dieser, der Straße An der Riede, der Hauptstraße, dem Burendamm und dem Ellerbrocker Ring nach Norden folgend bis zur Friesoyther Straße, dieser, der Ellerbrocker Straße, der Moorstraße, der Kirchstraße und der Straße Grüner Hof nach Nordosten folgend bis zum Ausgangspunkt Kreisverkehrsplatz Altenoyther Straße/Böseler Straße/Grüner Hof.</p>	12.4.2017
<p><b>Landkreis Cloppenburg</b></p> <p>Im Westen in Mittelsten Thüle von der Einmündung der Straße Raffeldweg auf die Friesoyther Straße (B 72) entlang des Raffeldwegs nach Osten bis zum Garreler Weg, von dort nach Südosten bis zur Gemeindegrenze Friesoythe/Garrel, entlang der Gemeindegrenze Friesoythe/Garrel sowie der Gemeindegrenze Garrel/Bösel weiter nach Nordosten bis zum Lindenweg, diesem nach Süden folgend bis zur Petersdorfer Straße, von dort weiter nach Südosten entlang der Straße Hinterm Forde bis zur Straße Zum Auetal, dieser sowie dem Pöhlendamm nach Nordosten folgend bis zur Vehne, entlang der Vehne nach Südosten bis zur Letherfeldstraße, von dort nach Südwesten bis zum Weißdornweg, diesem nach Südosten folgend bis zur Beverbrucher Straße, von dort nach Westen bis zur Kellerhöher Straße, dieser nach Süden folgend bis zum Weidenweg, entlang des Weidenwegs nach Südwesten bis zum Heideweg, von dort nach Nordwesten bis zur Amerikastraße, dieser nach Südwesten folgend bis zur Straße Zum Fischteich, von dort nach Westen bis zur Wittenhöher Straße, dieser nach Süden folgend bis zur Straße Anhöhe, entlang dieser sowie der Straße Effken Höhe weiter nach Westen bis zur Straße Hoher Weg, von dort nach Norden bis zur Lindenallee, entlang dieser, dem Guldenweg sowie der Straße Zum Verwuld weiter nach Westen bis zur Friesoyther Straße (B 72), von dort entlang der Friesoyther Straße und der Thüler Straße nach Norden bis zum Ausgangspunkt an der Straße Raffeldweg.</p>	6.4.2017 tot 12.4.2017

Gebied omvattende:	Datum einde geldigheid overeenkomstig artikel 31 van Richtlijn 2005/94/EG
<p><b>Landkreis Cloppenburg</b></p> <p>Im Westen in der Gemeinde Bösel von der Kreuzung Garreler Straße/Jägerstraße/Schäferstraße entlang der Schäferstraße nach Norden bis zur Straße Neuland, dieser nach Westen folgend bis zur Fladderburger Straße, von dort nach Nordosten bis zur Straße Am Vehnemoor, dieser nach Nordwesten folgend bis zur Overlaher Straße, von dort nach Nordwesten bis zum Grundstück Overlaher Straße 66, von dort in östlicher Richtung durch das Naturschutzgebiet am Wittenbergsdamm bis zur Einmündung der Straße Prinzendamm auf die Georg-Schumacher-Straße, entlang dieser nach Südosten bis zur Korsorsstraße, entlang der Korsorsstraße nach Nordosten bis zum Lutzweg, diesem nach Südosten folgend bis zur Hauptstraße, entlang der Hauptstraße nach Südwesten bis zur Vehne, dieser nach Süden folgend bis zum Wasserzug von Barken Tange, diesem zunächst nach Nordosten und dann nach Südosten folgend bis zum Birkhahnweg, diesem nach Südosten folgend bis zur Nikolausstraße, von dort nach Süden bis zum Pöhlendamm, entlang des Pöhlendamms weiter nach Süden bis zum Wasserzug vor der Peterstraße, entlang des Wasserzugs nach Südwesten bis zur Vehne, dieser nach Süden folgend bis zum Pöhlendamm und der Überlandleitung, dieser nach Westen folgend bis zur Gemeindegrenze Garrel/Bösel, von dort entlang der Straße Im Richtemoor nach Nordwesten bis zum Heideweg, diesem nach Norden folgend bis zur Straße Am Hook, von dort nach Westen bis zur Jägerstraße, von dort nach Norden bis zum Ausgangspunkt an der Kreuzung Garreler Straße/Jägerstraße/Schäferstraße.</p>	6.4.2017 tot 12.4.2017
<p><b>Landkreis Cloppenburg</b></p> <p>Im Westen in Mittelsten Thüle von der Kreuzung Thüler Straße (B 72)/Glaßdorfer Straße/Kurfürstendamm entlang der Glaßdorfer Straße und der Thüler Straße nach Nordosten bis zur Dorfstraße, von dort nach Südosten bis zum Glaßdorfer Graben, diesem nach Nordosten folgend bis zur Aue, von dort nach Süden bis zum Grundstück Garreler Straße 48, von dort entlang dessen Zuwegung nach Osten bis zur Garreler Straße, von dort nach Südosten bis zur Gemeindegrenze Bösel/Garrel, entlang dieser nach Nordosten bis zur Straße Zum Kammerfeld, dieser nach Südosten folgend bis zur Petersdorfer Straße, von dort nach Nordosten bis zur Kammersandstraße, dieser zunächst nach Südwesten und dann nach Süden folgend bis zum Pöhlendamm, von dort nach Nordosten bis zur Vehne, dieser nach Südwesten folgend bis zur Letherfeldstraße, entlang dieser nach Südwesten bis zum Weißdornweg, von dort nach Südwesten bis zur Straße Aufm Esch, dieser nach Südwesten folgend bis zur Straße Thoben Diek, von dort nach Südosten bis zur Beverbrucher Straße, von dort nach Westen bis zur Straße Schlichtenmoor, von dort nach Süden bis zur Straße Roslaes Höhe, dieser sowie der Allensteiner Straße nach Westen folgend bis zur Tannenkampstraße, von dort nach Südosten bis zum Grundstück Tannenkampstraße 44a, entlang des südlich dieses Grundstückes verlaufenden Weges, der auf die Tannenkampstraße mündet, nach Südwesten bis zur Amerikastraße, dieser nach Südosten folgend bis zur Straße Langen Tange, dieser nach Westen folgend bis zum Landweg, von dort nach Süden bis zum Koppelweg, von dort nach Westen bis zur Garreler Straße, dieser nach Süden folgend bis zur Lindenallee, entlang der Lindenallee zunächst nach Westen, dann nach Norden und dann nach Nordosten bis zur Petersfelder Straße, von dort nach Nordwesten bis zur südlichen Waldgrenze des Peterswaldes, entlang der südlichen Waldgrenze weiter nach Westen bis zur Thüler Straße (B 72), dieser nach Norden folgend bis zum Ausgangspunkt an der Glaßdorfer Straße.</p>	6.4.2017 tot 12.4.2017

Gebied omvattende:	Datum einde geldigheid overeenkomstig artikel 31 van Richtlijn 2005/94/EG
<p><b>Landkreis Cloppenburg</b></p> <p>Im Norden in Friesoythe von der Einmündung der Blauen Straße auf die Böseler Straße entlang der Böseler Straße nach Südosten bis zur Straße Schlingshöhe, dieser nach Nordosten folgend bis zur Straße Hinter Schlingshöhe, entlang dieser sowie der Straße Cavens zunächst nach Norden und dann nach Osten bis zum Kündelweg, diesem nach Norden folgend bis zur Straße Zu den Jücken, von dort nach Nordwesten bis zur Straße Riege-Wolfstange, dieser nach Nordosten folgend bis zur Gemeindegrenze Friesoythe/Bösel, entlang dieser nach Südwesten bis zum Koppelweg, entlang diesem sowie der Feldstraße nach Südosten bis zur Straße Redau, von dort nach Nordosten bis zur Straße An der Lahe, dieser nach Südosten folgend bis zur Vidamer Straße, von dort nach Nordosten bis zur Straße Am Wittenberg, von dort nach Südosten bis zur Fladderburger Straße, von dort nach Nordosten bis zur Straße Am Vehnemoor, von dort nach Südosten bis zur Korsorsstraße, dieser nach Nordosten folgend bis zum Lutzweg, von dort nach Südosten bis zur Hauptstraße, von dort nach Südwesten bis zur Vehne, dieser nach Süden folgend bis zur Moorstraße, von dort nach Osten bis zum Wasserzug Benthullen Graben, diesem nach Süden folgend bis zur Straße Barkentange, von dort nach Nordosten bis zum Düffendamm, von dort nach Südosten bis zum Ottenweg, von dort nach Südwesten bis zur Nikolausstraße, dieser nach Südosten folgend bis zur Oldenburger Straße, von dort nach Osten bis zum Garreler Straße Wasserzug, diesem nach Süden folgend bis zum Grundstück Beverbrucher Damm 10, entlang der Grundstückzufahrt nach Osten bis zum Beverbrucher Damm, diesem nach Süden folgend bis zum Hasenweg, von dort nach Osten bis zum Wasserzug Krumme Riede, diesem nach Süden folgend bis zur Großenknetener Straße, von dort nach Osten bis zur Kreisgrenze, dieser nach Süden folgend bis zur Gemeindegrenze Garrel/Emstek, von dort nach Südwesten sowie weiter entlang der westlichen Waldgrenze Baumweg nach Süden bis zur Straße Am Schützenplatz, dieser sowie dem Erlenweg nach Südwesten folgend bis zur Vehne, entlang dieser nach Südosten bis zur Bundesstraße B 213, entlang dieser, der Ahlhorner Straße, der Bether Straße und der Osterstraße nach Südwesten bis zur Straße Hofkamp, von dort weiter nach Westen entlang der Straße Hofkamp, der Ritterstraße sowie des Ritzereiwegs bis zur Bundesstraße B 213, von dort nach Süden bis zur Molberger Straße, entlang dieser nach Nordwesten bis zum Fasanenweg, von dort nach Süden bis zur Straße Am Galgenmoor, von dort nach Westen bis zum Alten Schulweg, diesem nach Süden folgend bis zum Molberger Weg, von dort nach Westen bis zur Gemeindegrenze Cloppenburg/Molbergen, entlang dieser nach Südwesten bis zur Straße Vahrener Feld, von dort nach Südwesten bis zur Gemeindegrenze Cloppenburg/Molbergen, entlang dieser nach Westen bis zur Matruher Straße, von dort nach Norden bis zum Ermker Weg, entlang diesem, der Straße Wittensand, der Piusstraße und der Straße Nordfeld weiter nach Westen bis zum Peheimer Damm, diesem sowie dem Ermker Damm nach Nordwesten folgend bis zur Straße Kaspelhaul, von dort nach Nordosten bis zur Grönheimer Straße, entlang dieser sowie der Vreesner Straße nach Westen bis zur Bischofsbrücker Straße, dieser nach Norden folgend bis zur Straße Zum Hünengrab, von dort nach Westen bis zur Kreisgrenze, entlang der Kreisgrenze nach Norden bis zum Delschloot, von dort entlang der nördlichen Waldgrenze des Eleonorenwaldes zunächst nach Nordosten und dann nach Osten bis zum Wasserzug Eleonoren Graben, diesem nach Norden folgend bis zur Straße An der Hildenschlenke, entlang dieser sowie der Straße Bögel weiter nach Nordosten bis zur Neuvreesner Straße, von dort nach Nordosten bis zur Friesoyther Straße, von dort nach Norden bis zum Ellerbrocker Ring, entlang diesem zunächst nach Osten und dann nach Norden bis zum Sienmoorsdamm, von dort nach Südwesten bis zum Pehmertanger Damm, von dort nach Nordosten bis zum Pehmertanger Weg, von dort nach Norden bis zum Oldenburger Ring, diesem nach Nordosten folgend bis zur Straße Zu den Weiden, von dort nach Südosten bis zur Blauen Straße, von dort nach Norden bis zum Ausgangspunkt an der Böseler Straße.</p>	15.4.2017
<p><b>Landkreis Cloppenburg</b></p> <p>Im Westen in Mittelsten Thüle von der Kreuzung Thüler Straße (B 72)/Kurfürstendamm/Glaßdorfer Straße entlang der Glaßdorfer Straße nach Nordosten bis zur Georg-Hoes-Straße, von dort nach Südosten bis zur Robert-Glaß-Straße, von dort nach Nordosten bis zur Glaßdorfer Straße, entlang dieser sowie der Bahnlinie nach Südosten bis zur Varrelbuscher Straße, von dort entlang dieser und der Garreler Straße nach Süden bis zur Straße Moorriehen, von dort nach Nordwesten bis zum Tebben Damm, von dort nach Südwesten bis zur Straße Grüne Höhe, dieser entlang zunächst nach Nordwesten und dann nach Südwesten bis zur Friesoyther Straße (B 72), von dort nach Nordwesten bis zum Mühlenweg, diesem sowie der Straße Neumühlen nach Südwesten folgend bis zum Neumühler Weg, von dort weiter nach Westen bis zur Straße Kleine Tredde, dieser, dem Augustendorfer Weg sowie dem Dwertger Weg zunächst nach Nordwesten und dann nach Norden folgend bis zum Bernhardsweg, diesem nach Nordosten folgend bis zur Thülsfelder Straße, von dort nach Nordwesten bis zur Dorfstraße, dieser sowie der Straße Am Augustendorfer Weg nach Norden folgend bis zur Soeste, dieser sowie dem Brandmoor Graben nach Südosten folgend bis zur Thüler Straße (B 72), von dort nach Norden bis zum Ausgangspunkt an der Kreuzung Thüler Straße (B 72)/Kurfürstendamm/Glaßdorfer Straße.</p>	9.4.2017 tot 15.4.2017

Gebied omvattende:	Datum einde geldigheid overeenkomstig artikel 31 van Richtlijn 2005/94/EG
<p><b>Landkreis Cloppenburg</b></p> <p>Im Nordwesten von der Einmündung der Straße Ziegelmoor auf die Friesoyther Straße, entlang der Friesoyther Straße nach Nordwesten bis zur Gemeindegrenze Bösel/Friesoythe, von dort entlang der Gemeindegrenze nach Nordosten bis zum Hahnenbergsweg, von dort nach Südosten bis zur Flethstraße, von dort nach Norden bis zum Steinbergsweg, von dort nach Südosten bis zur Overlaher Straße, dieser nach Norden folgend bis zur Kreisgrenze, entlang der Kreisgrenze nach Südosten bis zur Autobahn A 29, von dort entlang der Autobahn A 29 nach Südosten bis zur Bundesstraße B 213, von dort nach Südwesten bis zum Höltinghauser Weg, von dort nach Nordwesten bis zum Kanalweg, von dort nach Westen bis zum Moorweg, von dort nach Norden bis zur Straße Am Dorfteich, von dort nach Südwesten bis zum Heideweg, von dort nach Norden bis zum Christkindchenweg, von dort nach Südwesten bis zur Friesoyther Straße (B 72), dieser nach Süden folgend bis zum Bührener Ring, von dort nach Westen bis zur Resthauser Straße, entlang dieser sowie der Straße Stalfördener Feld nach Nordwesten bis zur Kastanienallee, dieser sowie dem Petersfelder Weg zunächst nach Westen und dann nach Norden folgend bis zur Straße Neumühlen, diese nach Südwesten folgend bis zum Neumühler Weg, von dort weiter nach Westen bis zur Straße Kleine Tredde, dieser, dem Augustendorfer Weg sowie dem Dwertger Weg zunächst nach Nordwesten und dann nach Norden folgend bis zum Bernhardsweg, diesem nach Nordosten folgend bis zur Thülsfelder Straße, von dort nach Nordwesten bis zur Dorfstraße, von dort nach Norden bis zur Straße Zum Herrensand, entlang dieser sowie der Straße Am Herrensand nach Nordwesten bis zur Mittelthüler Straße, von dort nach Nordosten bis zur Hasmoorstraße, von dort nach Norden bis zur Morgenlandstraße, von dort nach Osten bis zur westlichen Waldgrenze Horstberg, entlang der westlichen Waldgrenze nach Norden bis zur Vorderthüler Straße, dieser sowie der Straße Am Horstberg nach Nordosten folgend bis zur Thüler Straße (B 72), von dort nach Norden bis zur Straße Ziegeldamm, von dort nach Nordosten bis zur Straße Ziegelmoor, dieser nach Norden folgend bis zum Ausgangspunkt an der Friesoyther Straße.</p>	16.4.2017
<p><b>Landkreis Cloppenburg</b></p> <p>Im Osten in Beverbruch von der Kreuzung Großenknetener Straße/Beverbrucher Damm entlang der Großenknetener Straße und der Beverbrucher Straße nach Westen bis zur Vehne, entlang der Vehne nach Süden bis zur Tweeler Straße, von dort nach Nordwesten bis zum Grundstück Tweeler Straße 5, von dort entlang der Tweeler Straße, der Jägerstraße und der Straße Langen Tange zunächst nach Westen und dann nach Süden bis zum Koppelweg, von dort nach Westen bis zur Garreler Straße, von dort nach Norden bis zum Plattenweg, von dort nach Westen bis zur Falkenberger Straße, von dort nach Norden bis zum Ahornweg, von dort nach Westen bis zum Moorweg, von dort nach Norden bis zur Petersfelder Straße, dieser nach Nordwesten folgend bis zum Grundstück Petersfelder Straße 46, von dort nach Norden bis zur Thüler Straße, von dort nach Westen bis zur Straße Zur Brücke, dieser nach Norden folgend bis zur Straße Zum Rosenmoor, von dort nach Osten bis zur Straße Sandrocken, dieser sowie der Straße Zum Richtemoor nach Norden folgend bis zur Gemeindegrenze Garrel/Bösel, dieser nach Nordosten folgend bis zur Peterstraße, von dort nach Süden bis zum Birkhahnweg, von dort nach Nordosten bis zur Nikolausstraße, dieser nach Südosten folgend bis zur Oldenburger Straße, von dort nach Nordosten bis zum Beverbrucher Damm, von dort nach Süden bis zum Ausgangspunkt an der Kreuzung Großenknetener Straße/Beverbrucher Damm.</p>	10.4.2017 tot 16.4.2017

Gebied omvattende:	Datum einde geldigheid overeenkomstig artikel 31 van Richtlijn 2005/94/EG
<p><b>Landkreis Cloppenburg</b></p> <p>Im Westen in Markhausen von der Einmündung der Vorderthüler Straße auf die Hauptstraße nach Nordosten bis zur Mittelthüler Straße, dieser nach Osten folgend bis zum Goldentangsweg, von dort nach Norden bis zur Vorderthüler Straße, dieser nach Nordosten folgend bis zum Kalvestanger Damm, entlang diesem sowie der Pehmertanger Straße weiter nach Norden bis zur Thüler Straße (B 72), von dort nach Nordwesten bis zum Oldenburger Ring, diesem nach Nordosten folgend bis zur Straße Zu den Weiden, von dort nach Südosten bis zur Straße Griesen Stein, dieser nach Norden folgend bis zur Böseler Straße, von dort nach Osten bis zur Straße Schlingshöhe, dieser nach Nordosten folgend bis zur Straße Hinter Schlingshöhe, entlang dieser sowie der Straße Cavens zunächst nach Norden und dann nach Osten bis zum Kündelweg, diesem nach Norden folgend bis zur Straße Zu den Jücken, von dort nach Nordwesten bis zur Straße Riege-Wolfstange, dieser nach Nordosten folgend bis zum Steinbergsweg, diesem nach Südosten folgend bis zur Overlaher Straße, entlang dieser nach Norden bis zum Grundstück Overlaher Straße 66, von dort in östlicher Richtung durch das Naturschutzgebiet am Wittenbergsdamm bis zur Einmündung der Straße Prinzendamm auf die Georg-Schumacher-Straße, von dort entlang des Prinzendamms nach Nordosten bis zum Bachmannsweg, von dort nach Südosten bis zur Korsorsstraße, dieser nach Nordosten folgend bis zur Kreisgrenze, entlang der Kreisgrenze nach Süden bis zum Dianaweg, von dort nach Westen bis zur Straße Zu den Fischteichen, dieser nach Süden folgend bis zur Bundesstraße B 213, von dort entlang der Bundesstraße B 213 bis zur Bundesstraße B 72 Auffahrt Bethen, von dort entlang der B 72 nach Westen bis zur Resthauser Straße, dieser sowie der Stalförderer Straße nach Nordwesten folgend bis zum Ambührener Weg, von dort nach Süden bis zur Molberger Straße, entlang dieser sowie der Cloppenburger Straße nach Westen bis zur Straße Bergfeld, von dort nach Nordosten bis zur Stedingsmühler Straße, von dort weiter nach Nordwesten entlang der Straße Alter Heerweg und der Dwerger Straße bis zur Straße Die Neuen Kämpe, von dort nach Südwesten bis zur Straße Im Weicher, von dort nach Norden bis zur Straße Zum Dwerger Meer, entlang dieser nach Norden bis zur Dorfstraße, entlang dieser sowie der Straße Am Kreuzberge nach Westen bis zur Lange Straße, von dort nach Westen bis zum Brügger Weg, diesem sowie der Straße Am Fernsehturm nach Nordwesten folgend bis zur Markhauser Straße, dieser, der Straße An der Riede sowie der Hauptstraße nach Norden folgend bis zum Ausgangspunkt an der Einmündung der Vorderthüler Straße.</p>	17.4.2017
<p><b>Landkreis Cloppenburg</b></p> <p>Im Westen in Petersfeld von der Einmündung der Straße Am Peterswald auf die Friesoyther Straße (B 72) nach Norden bis zur Gemeindegrenze Garrel/Friesoythe, von dort entlang der Gemeindegrenze Garrel/Friesoythe und Garrel/Bösel nach Nordosten bis zur Straße Zum Kammerfeld, von dort nach Südosten bis zur Petersdorfer Straße, von dort nach Nordosten bis zur Kammersandstraße, dieser entlang nach Südosten bis zum Pöhlendamm, von dort nach Nordosten bis zur Vehne, dieser nach Südosten folgend bis zur Beverbrucher Straße, von dort nach Westen bis zur Tweeler Straße, von dort nach Südosten bis zum Kiefernweg, von dort nach Südwesten bis zur Kellerhöher Straße, von dort nach Nordwesten bis zum Weidenweg, von dort nach Südwesten bis zum Heideweg, von dort nach Nordwesten bis zur Amerikastraße, von dort nach Südwesten bis zur Gemeindegrenze Garrel/Cloppenburg, entlang der Gemeindegrenze sowie der Straße Zum Fischteich weiter nach Westen bis zur Garreler Straße, von dort nach Süden bis zur Lindenallee, dieser entlang nach Nordwesten bis zur Petersfelder Straße, von dort nach Nordosten bis zur Straße Am Peterswald, von dort nach Westen bis zum Ausgangspunkt an der Friesoyther Straße (B 72).</p>	13.4.2017 tot 17.4.2017

Gebied omvattende:	Datum einde geldigheid overeenkomstig artikel 31 van Richtlijn 2005/94/EG
<p><b>Landkreis Cloppenburg</b></p> <p>Im Nordwesten in Bösel von der Kreuzung Friesoyther Straße/Flethstraße/Flachsweg entlang der Friesoyther Straße nach Osten bis zur Overlaher Straße, von dort nach Norden bis zur Vidamer Straße, von dort nach Nordosten bis zum Bremersdamm, von dort nach Südosten bis zur Fladderburger Straße, von dort nach Nordosten bis zur Straße Am Vehnemoor, von dort nach Südosten bis zur Korsorsstraße, von dort nach Nordosten bis zur Kreisgrenze, entlang der Kreisgrenze nach Süden bis zur Bahnlinie Osnabrück/Oldenburg, dieser nach Südwesten folgend bis zum Lether Weg, von dort nach Süden bis zum Heideweg, von dort nach Westen bis zur Baumwegstraße, entlang dieser sowie der Hauptstraße nach Süden bis zur Mühlenstraße, von dort nach Westen bis zum Grundstück Mühlenstraße 8, von dort entlang dem Weg nach Süden bis zur Hauptstraße, von dort nach Nordwesten bis zum Prozeptionsweg, von dort nach Südwesten bis zum Höltinghauser Eschgraben, entlang diesem nach Südwesten bis zur Soeste, dieser nach Nordwesten folgend bis zur Straße Industriezubringer, entlang dieser nach Südwesten bis zur Boschstraße, von dort nach Westen bis zum Ostring, entlang des Ostrings weiter nach Süden bis zur Bahnlinie Osnabrück/Oldenburg, von dort entlang des Alten Emsteker Weges weiter nach Süden bis zum Niedrigen Weg, von dort weiter nach Nordwesten bis zur Soeste, entlang der Soeste weiter nach Nordwesten bis zum Molberger Doosekanal, diesem nach Südwesten folgend bis zur Dwertger Straße, entlang dieser, der Molberger Straße und der Dorfstraße weiter nach Nordwesten bis zum Wöstenweg, von dort nach Norden bis zur Kleinen Tredde, entlang dieser, dem Augustendorfer Weg und der Dwertger Straße weiter nach Norden bis zum Bernhardsweg, von dort weiter nach Nordosten bis zur Thülsfelder Straße, von dort nach Nordwesten bis zur Dorfstraße, entlang dieser, der Straße Am Augustendorfer Weg und dem Kurfürstendamm weiter nach Norden bis zur Straße Im Paarberger Wald, von dort nach Norden bis zur Thüler Straße (B 72), von dort nach Norden bis zur Straße Tegeler Tange, von dort nach Nordosten bis zum Querdamm, von dort nach Nordwesten bis zum Ziegeldamm, von dort nach Nordosten bis zur Straße Beim Tegelkamp, von dort nach Osten bis zum Flachsweg, von dort nach Norden bis zum Ausgangspunkt an der Kreuzung Friesoyther Straße/Flethstraße/Flachsweg.</p>	17.4.2017
<p><b>Landkreis Cloppenburg</b></p> <p>Im Westen in Falkenberg von der Kreuzung Lindenallee/Schmählstraße/Hoher Weg entlang der Schmählstraße, der Falkenberger Straße und der Straße Im Zuckergrund nach Nordosten bis zur Straße Am Friedhof, von dort nach Osten bis zur Alten Dorfstraße, dieser nach Norden folgend bis zur Kaiforter Straße, von dort nach Südosten bis zum Prozeptionsweg, diesem nach Nordosten folgend bis zur Böseler Straße, von dort nach Südosten bis zur Nikolausdorfer Straße, von dort nach Nordosten bis zur Vehne, dieser nach Südosten folgend bis zur Letherfeldstraße, von dort nach Nordosten bis zur Südstraße, von dort nach Süden bis zum Schuldamm, von dort nach Osten bis zum Beverbrucher Damm, von dort nach Süden bis zur Friedhofstraße, von dort nach Nordwesten bis zur Gemeindegrenze Cloppenburg/Garrel, dieser nach Westen folgend bis zum Wiesenweg, von dort nach Norden bis zum Flugplatz Varrelbusch, entlang der südlichen Grenze des Flugplatzes Varrelbusch weiter nach Westen bis zur Werner-Baumbach-Straße, von dort nach Süden bis zur Bahnlinie Cloppenburg/Friesoythe, dieser entlang nach Nordwesten bis zur Straße Zum Fischteich, von dort nach Westen bis zur Garreler Straße, von dort nach Süden bis zur Lindenallee, von dort nach Westen bis zum Ausgangspunkt an der Kreuzung Lindenallee/Schmählstraße/Hoher Weg.</p>	13.4.2017 tot 17.4.2017



Gebied omvattende:	Datum einde geldigheid overeenkomstig artikel 31 van Richtlijn 2005/94/EG
<p><b>Landkreis Cloppenburg</b></p> <p>Im Nordwesten von der Einmündung der Straße Griesen Stein auf die Böseler Straße, entlang der Böseler Straße nach Südosten bis zur Gemeindegrenze Friesoythe/Bösel, von dort entlang der Gemeindegrenze nach Nordosten bis zum Hahnenbergsweg, von dort nach Südosten bis zur Flethstraße, von dort nach Norden bis zum Steinbergsweg, von dort nach Südosten bis zur Overlaher Straße, dieser nach Norden folgend bis zur Kreisgrenze, entlang der Kreisgrenze nach Südosten bis zur Autobahn A 29, von dort entlang der Autobahn A 29 nach Südosten bis zur Bundesstraße B 213, von dort nach Südwesten bis zum Höltinghauser Weg, von dort nach Nordwesten bis zum Kanalweg, von dort nach Westen bis zum Moorweg, von dort nach Norden bis zur Straße Am Dorfteich, von dort nach Südwesten bis zum Heideweg, von dort nach Süden bis zur Straße Bether Feldkamp, von dort nach Südwesten bis zum Bether Ring, von dort nach Westen bis zum Käseweg, von dort nach Norden bis zum Christkindchenweg, von dort nach Südwesten bis zur Friesoyther Straße (B 72), dieser nach Süden folgend bis zum Bührener Ring, von dort nach Westen bis zur Resthauser Straße, entlang dieser sowie der Straße Stalförderer Feld nach Nordwesten bis zur Kastanienallee, dieser zunächst nach Westen und dann nach Norden folgend bis zur Kreuzung Kastanienallee/Petersfelder Weg/Hüttekamp/Hinterm Wall, von dort entlang des nach Nordwesten verlaufenden Weges bis zum Grundstück Neumühlen 1, von dort entlang des Weges nach Südwesten bis zum Neumühler Weg, von dort weiter nach Westen bis zur Straße Kleine Tredde, dieser, dem Augustendorfer Weg sowie dem Dwerger Weg zunächst nach Nordwesten und dann nach Norden folgend bis zum Bernhardsweg, diesem nach Nordosten folgend bis zur Thülsfelder Straße, von dort nach Nordwesten bis zur Dorfstraße, von dort nach Norden bis zur Straße Zum Herrensand, entlang dieser sowie der Straße Am Herrensand nach Nordwesten bis zur Mittelthüler Straße, von dort nach Nordosten bis zur Hasmoorstraße, von dort nach Norden bis zur Morgenlandstraße, von dort nach Osten bis zur westlichen Waldgrenze Horstberg, entlang der westlichen Waldgrenze nach Norden bis zur Vorderthüler Straße, dieser sowie der Straße Am Horstberg nach Nordosten folgend bis zur Thüler Straße (B 72), von dort nach Nordwesten bis zur Straße Griesen Stein, von dort nach Nordosten bis zum Ausgangspunkt an der Böseler Straße.</p>	19.4.2017
<p><b>Landkreis Cloppenburg</b></p> <p>Im Osten in Beverbruch von der Kreuzung Großenknetener Straße/Südstraße/Zur Staatsweide entlang der Großenknetener Straße und der Beverbrucher Straße nach Westen bis zur Vehne, entlang der Vehne nach Süden bis zur Tweeler Straße, von dort nach Nordwesten bis zum Kiefernweg, von dort nach Südwesten bis zur Kellerhöher Straße, von dort nach Nordwesten bis zum Weidenweg, von dort nach Südwesten bis zum Heideweg, von dort nach Nordwesten bis zur Amerikastraße, von dort nach Nordwesten bis zur Straße Langen Tange, von dort nach Westen bis zum Landweg, von dort nach Süden bis zum Koppelweg, von dort nach Westen bis zur Garreler Straße, von dort nach Norden bis zum Plattenweg, von dort nach Westen bis zur Petersfelder Straße, von dort entlang der Kampstraße weiter nach Nordwesten bis zum Wasserzug Varrelbuscher Graben II, diesem nach Norden folgend bis zur Bahnlinie Cloppenburg-Friesoythe, dieser nach Nordwesten folgend bis zur Gemeindegrenze Garrel/Bösel, von dort entlang der Gemeindegrenze weiter nach Nordosten bis zur Peterstraße, von dort nach Süden bis zum Birkhahnweg, von dort nach Nordosten bis zur Nikolausstraße, dieser nach Südosten folgend bis zur Oldenburger Straße, von dort aus entlang der Südstraße nach Süden bis zum Ausgangspunkt an der Kreuzung Großenknetener Straße/Südstraße/Zur Staatsweide.</p>	13.4.2017 tot 19.4.2017
<p><b>Landkreis Cloppenburg</b></p> <p>Im Nordwesten in Barßel von der Kreuzung Ammerländer Straße/Ellerbrooksweg/I. Hüllenweg entlang der Ammerländer Straße nach Nordosten bis zur Kreisgrenze, entlang dieser nach Südosten bis zur Straße Prinzendam, von dort nach Südwesten bis zur Georg-Schumacher-Straße, von dort nach Südosten bis zur Korsorsstraße, von dort nach Südwesten bis zur Straße Am Vehnemoor, von dort nach Nordwesten bis zur Vidamer Straße, von dort nach Südwesten bis zur Straße An der Lahe, von dort nach Nordwesten bis zur Overlaher Straße, von dort nach Süden bis zum Hahnenbergsweg, von dort nach Nordwesten bis zur Gemeindegrenze Bösel/Friesoythe, dieser nach Südwesten folgend bis zur Böseler Straße, entlang dieser, dem Niedersachsenring und der Schwaneburger Straße weiter nach Nordwesten bis zur Gemeindegrenze Friesoythe/Saterland an der Straße Birkenkolonie, der Gemeindegrenze Friesoythe/Saterland sowie der Gemeindegrenze Saterland/Barßel nach Norden folgend bis zur Sater Landstraße, entlang dieser sowie der Oltmann-Streng-Straße weiter nach Nordosten bis zur Westmarkstraße, von dort nach Norden bis zum Mühlenweg, entlang diesem, der Pestalozzistraße und dem Bahnweg nach Nordosten bis zum I. Hüllenweg, von dort nach Nordwesten bis zum Ausgangspunkt an der Kreuzung Ammerländer Straße/Ellerbrooksweg/I. Hüllenweg.</p>	22.4.2017

Gebied omvattende:	Datum einde geldigheid overeenkomstig artikel 31 van Richtlijn 2005/94/EG
<p><b>Landkreis Cloppenburg</b></p> <p>Im Westen in Harkebrügge von der Kreuzung Schepser Straße/Kortemoorstraße/Erikaweg/Kettelerstraße entlang der Kortemoorstraße nach Nordosten bis zur Straße Kammersand, von dort nach Nordwesten bis zur Lohorster Straße, von dort nach Nordosten bis zur Kreisgrenze, entlang dieser nach Südosten bis zur Bundesstraße B 401, von dort nach Westen bis zum Langenmoorsweg, diesem sowie dem Feldweg nach Norden folgend bis zur Gemeindegrenze Friesoythe/Barßel, entlang der Gemeindegrenze nach Westen bis zum Kloot Graben, diesem nach Nordosten folgend bis zum Erikaweg, von dort nach Nordwesten bis zum Ausgangspunkt an der Kreuzung Schepser Straße/Kortemoorstraße/Erikaweg/Kettelerstraße.</p>	14.4.2017 tot 22.4.2017
<p><b>Landkreis Cloppenburg</b></p> <p>Im Westen von der Einmündung des Plattenwegs auf die Petersfelder Straße entlang der Petersfelder Straße nach Nordosten bis zum Grundstück Petersfelder Straße 46, von dort entlang des Weges hinter dem Grundstück nach Norden bis zur Thüler Straße, von dort nach Osten bis zur Straße Sandrocken, entlang dieser sowie der Glaßdorfer Straße nach Nordwesten bis zur Gemeindegrenze Garrel/Bösel, dieser nach Nordosten folgend bis zur Großen Aue, dieser nach Norden folgend bis zum Grundstück Garreler Straße 48, entlang dessen Zuwegung nach Osten bis zur Garreler Straße, von dort nach Nordosten bis zur Hauptstraße, von dort nach Osten bis zur Straße Aumühlen, dieser nach Norden folgend bis zum Oldenburger Weg, von dort nach Osten bis zur Straße Über der Aue, von dort nach Norden bis zur Korsorsstraße, von dort nach Nordosten bis zur Kreisgrenze, dieser nach Südosten folgend bis Bahnlinie Osnabrück/Oldenburg, entlang der Bahnlinie nach Südwesten bis zur Birkenstraße, von dort nach Nordwesten bis zum Schlackenweg, von dort nach Norden bis zur Bundesstraße B 213, von dort nach Südwesten bis zur Kellerhöher Straße, von dort nach Norden bis zur Straße Bether Tannen, von dort nach Südwesten bis zum Plaggenweg, von dort nach Norden bis zur Gemeindegrenze Cloppenburg/Garrel, entlang dieser nach Westen bis zum Wiesenweg, von dort entlang der nördlichen Waldgrenze Bether Fuhrenkamp weiter nach Westen bis zur Bahnlinie Cloppenburg/Friesoythe, entlang der Bahnlinie nach Nordwesten bis zur Straße Zum Fischteich, von dort nach Westen bis zur Garreler Straße, von dort nach Norden bis zum Plattenweg, von dort nach Westen bis zum Ausgangspunkt an der Petersfelder Straße.</p>	21.4.2017
<p><b>Landkreis Cloppenburg</b></p> <p>Im Nordwesten in Nikolausdorf von der Einmündung des Beverbrucher Damms auf die Oldenburger Straße entlang der Oldenburger Straße nach Nordosten bis zur Kreisgrenze, dieser nach Süden folgend bis zur Großenknetener Straße, von dort nach Westen bis zur Hochspannungsleitung vor dem Friedhof, der Hochspannungsleitung nach Norden folgend bis zum Grundstück Beverbrucher Damm 17, von dort entlang der nach Westen abzweigenden Hochspannungsleitung bis zum Beverbrucher Damm, von dort nach Norden bis zum Ausgangspunkt an der Oldenburger Straße.</p>	13.4.2017 tot 21.4.2017

Gebied omvattende:	Datum einde geldigheid overeenkomstig artikel 31 van Richtlijn 2005/94/EG
<p><b>Landkreis Cloppenburg</b></p> <p>Im Nordwesten in Vordersten Thüle von der Einmündung des Ziegeldamms auf die Thüler Straße (B 72) entlang des Ziegeldamms nach Nordosten bis zur Straße Ziegelmoor, entlang dieser sowie des Böseler Kanals weiter nach Nordosten bis zur Lahe, entlang dieser nach Südosten bis zur Overlaher Straße, von dort nach Norden bis zur Kreisgrenze, dieser nach Südosten folgend bis zur Autobahn A 29, von dort nach Süden bis zur Bundesstraße B 213, von dort nach Südwesten bis zur Kellerhöher Straße, von dort nach Norden bis zur Straße Bether Tannen, von dort nach Südwesten bis zum Kanalweg, von dort nach Süden bis zum Grundstück Kanalweg 21, entlang des Weges südlich des Grundstückes weiter nach Westen bis zum Moorweg, von dort nach Süden bis zur Straße Am Dorfteich, von dort nach Südwesten bis zum Heideweg, von dort nach Norden bis zum Christkindchenweg, von dort nach Südwesten bis zur Friesoyther Straße (B 72), von dort nach Norden bis zur Gemeindegrenze Cloppenburg/Garrel, entlang der Gemeindegrenze nach Westen bis zur Varrelbuscher Straße, von dort nach Südwesten bis zur Straße Im Witten, von dort nach Norden bis zum Wald, von dort entlang des Weges nach Südwesten bis zur Straße Hüttekamp, von dort nach Westen bis zum Petersfelder Weg, von dort nach Nordwesten bis zur Straße Neumühlen, von dort nach Südwesten bis zum Neumühler Weg, diesem nach Westen folgend bis zur Kleinen Tredde, entlang dieser sowie dem Augustendorfer Weg nach Nordwesten bis zum Wöstenweg, von dort nach Nordosten bis zur Straße Langeberg, dieser sowie dem sich daran anschließenden Weg nach Nordwesten bis zur Thülsfelder Straße folgend, von dort nach Westen bis zur Dorfstraße, entlang dieser sowie der Straße Am Augustendorfer Weg weiter nach Nordosten bis zum Markhauser Weg, von dort nach Südwesten bis zur Straße Am Waldesrand, von dort entlang des Weges nach Nordwesten bis zur Straße Am Horstberg, von dort nach Nordwesten bis zur Thüler Straße (B 72), von dort nach Nordwesten bis zum Ausgangspunkt an der Einmündung des Ziegeldamms auf die Thüler Straße.</p>	23.4.2017
<p><b>Landkreis Cloppenburg</b></p> <p>Im Nordosten in Nikolausdorf von der Einmündung der Straße Düffendamm auf die Oldenburger Straße entlang der Oldenburger Straße nach Süden bis zur Straße Beverbrucher Damm, entlang des Beverbrucher Damms weiter nach Süden bis zur Großenknetener Straße, dieser und der Beverbrucher Straße nach Westen folgend bis zur Vehne, entlang dieser nach Süden bis zur Tweeler Straße, entlang dieser nach Nordosten bis zum Grundstück Tweeler Straße 8, von dort entlang des Weges nach Westen bis zur Kellerhöher Straße, von dort nach Süden bis zur Straße Schlichtenmoor, entlang dieser zunächst nach Westen und dann nach Norden bis zur Straße Roslaes Höhe, entlang dieser und der Allensteiner Straße nach Westen bis zur Tannenkampstraße, von dort nach Nordwesten bis zur Beverbrucher Straße, entlang dieser und der Varrelbuscher Straße weiter nach Südwesten bis zur Cloppenburg-er Straße, von dort nach Norden bis zur Straße An der Höhe, von dort nach Nordwesten bis zur Bahnhofstraße, von dort nach Norden bis zur Raiffeisenstraße, von dort nach Nordwesten bis zur Adolph-Kolping-Straße, von dort nach Norden bis zur Petersfelder Straße, entlang dieser sowie der Thüler Straße nach Nordwesten bis zur Straße Sandrocken, entlang dieser sowie der Straße Zum Richtemoor weiter nach Norden bis zum Brockenweg, von dort nach Nordosten bis zur Großen Aue, entlang dieser nach Norden bis zum Grundstück Garreler Straße 48, entlang dessen Zuwegung nach Osten bis zur Garreler Straße, von dort nach Nordwesten bis zur Hauptstraße, entlang dieser sowie der Moorstraße weiter nach Nordosten bis zur Vehne, entlang dieser nach Süden bis zum Wasserzug von Barken-Tange, diesem zunächst nach Nordosten und dann nach Südosten folgend bis zur Straße Barkentange, von dort nach Nordosten bis zum Düffendamm, von dort nach Südosten bis zum Ausgangspunkt an der Oldenburger Straße.</p>	16.4.2017 tot 23.4.2017

Gebied omvattende:	Datum einde geldigheid overeenkomstig artikel 31 van Richtlijn 2005/94/EG
<p><b>Landkreis Cloppenburg</b></p> <p>Im Westen in Westerloh von der Einmündung der Kündelstraße auf die Friesoyther Straße entlang der Kündelstraße nach Norden bis zur Kronsberger Straße, von dort nach Südosten bis zur Flethstraße, von dort nach Norden bis zum Koppelweg, entlang diesem und der Feldstraße nach Osten bis zur Straße Im Wiesengrund, von dort nach Nordosten bis zur Straße An der Lahe, von dort nach Nordwesten bis zum Neuendamm, von dort nach Nordosten bis zur Straße Am Vehnemoor, von dort nach Nordwesten bis zur Overlaher Straße, von dort nach Norden bis zur Kreisgrenze, dieser nach Südosten folgend bis zur Bahnlinie Osnabrück/Oldenburg, von dort nach Südwesten bis zur Hauptstraße, von dort nach Nordwesten bis zur Bundesstraße B 213, von dort nach Südwesten bis zum Höltinghauser Weg, von dort nach Nordwesten bis zum Kanalweg, von dort nach Westen bis zum Moorweg, von dort nach Nordwesten bis zur Straße Am Dorfteich, von dort nach Südwesten bis zum Heideweg, von dort nach Süden bis zur Straße Bether Feldkamp, dieser nach Südwesten folgend bis zur Straße Bether Ring, von dort nach Westen bis zum Käseweg, von dort nach Nordwesten bis zum Christkindchenweg, von dort nach Südwesten bis zur Friesoyther Straße (B 72), von dort entlang der südlichen Waldgrenze der Bührener Tannen weiter nach Westen bis zur Straße An den Ambührener Tannen, von dort nach Südwesten bis zur Resthauser Straße, dieser sowie der Straße Stalfördener Feld nach Nordwesten folgend bis zur Varrelbuscher Straße, von dort nach Nordosten bis zur Kastanienallee, von dort nach Westen bis zur Straße Hüttekamp, dieser nach Nordwesten folgend bis zur Kreuzung Petersfelder Weg/Hüttekamp/Hinterm Wall/Kastanienallee, von dort entlang des Petersfelder Wegs nach Norden bis zur Straße Neumühlen, von dort nach Südwesten bis zum Neumühler Weg, diesem nach Westen folgend bis zur Kleinen Tredde, von dort nach Nordwesten bis zum Wöstenweg, entlang des Wöstenwegs zunächst nach Norden und dann nach Südwesten bis zum Augustendorfer Weg, diesem, der Dwergrter Straße, der Dorfstraße, der Straße Am Augustendorfer Weg und dem Kurfürstendamm nach Norden folgend bis zur Straße Im Paarberger Wald, von dort nach Norden bis zur Thüler Straße (B 72), von dort nach Nordwesten bis zur Straße Tegeler Tange, von dort nach Nordosten bis zum Querdamm, von dort nach Nordwesten bis zum Ziegeldamm, von dort nach Nordosten bis zur Ginsterstraße, von dort nach Nordwesten bis zur Friesoyther Straße, von dort nach Nordwesten bis zum Ausgangspunkt an der Einmündung der Kündelstraße auf die Friesoyther Straße.</p>	24.4.2017
<p><b>Landkreis Cloppenburg</b></p> <p>Im Südwesten in Garrel von der Einmündung der Straße Eichkamp auf die Varrelbuscher Straße entlang der Varrelbuscher Straße nach Norden bis zur Straße Aufm Halskamp, von dort nach Nordwesten bis zum Buchenweg, entlang dem Buchenweg und der Bahnhofstraße nach Nordosten bis zur Petersfelder Straße, entlang dieser und der Thüler Straße nach Westen bis zur Straße Im Zuckergrund, entlang dieser sowie der Straße Im Karspohl weiter nach Nordosten bis zur Kaiforter Straße, entlang dieser sowie der Straße Zu den Auen nach Nordwesten bis zum Nachtigallenweg, von dort nach Nordosten bis zur Straße Zum Dickenstroh, von dort nach Norden bis zur Böseler Straße, von dort nach Südosten bis zur Petersdorfer Straße, entlang dieser, der Peterstraße sowie dem Birkhahnweg nach Nordosten bis zur Nikolausstraße, von dort nach Südosten bis zum Moordamm, von dort nach Nordosten bis zum Düffendamm, von dort nach Südosten bis zur Oldenburger Straße, von dort nach Nordosten bis zur Halenhorster Straße, von dort nach Osten bis zur Kreisgrenze, dieser nach Süden folgend bis zum Wasserzug Krumme Riede, diesem nach Süden folgend bis zur Großenknetener Straße, von dort nach Westen bis zum Beverbrucher Damm, von dort nach Süden bis zur Tweeler Straße, von dort nach Nordwesten bis zur Vehne, entlang dieser nach Südosten bis zur Kiwittstraße, dieser nach Westen folgend bis zum Plaggenweg, von dort nach Nordwesten bis zum Weidenweg, von dort nach Südwesten bis zum Heideweg, entlang diesem und der Amerikastraße nach Nordwesten bis zur Straße Eichkamp, entlang dieser nach Westen bis zum Ausgangspunkt an der Varrelbuscher Straße.</p>	17.4.2017 tot 24.4.2017

Gebied omvattende:	Datum einde geldigheid overeenkomstig artikel 31 van Richtlijn 2005/94/EG
<p><b>Landkreis Cloppenburg</b></p> <p>Im Nordwesten in Friesoythe vom Kreisverkehrsplatz Altenoyther Straße/Böseler Straße/Niedersachsenring/Grüner Hof entlang der Altenoyther Straße nach Nordosten bis zur Straße Hoher Esch, von dort nach Osten bis zur Straße Cavens, dieser zunächst nach Süden und dann nach Osten folgend bis zum Kündelweg, von dort nach Norden bis zur Straße Am Kündelsberg, entlang des nach Nordosten abzweigenden Wegs bis zur Straße Zu den Jücken, von dort nach Nordwesten bis zur Straße Riege-Wolfstange, von dort nach Nordosten bis zum Steinbergsweg, von dort nach Südosten bis zum Böseler Kanal, diesem nach Nordwesten folgend bis zur Lahe, dieser nach Osten folgend bis zur Overlaher Straße, von dort nach Nordosten bis zum Grundstück Overlaher Straße 66, von dort in östlicher Richtung durch das Naturschutzgebiet am Wittenbergsdamm bis zur Einmündung der Straße Prinzen-damm auf die Georg-Schumacher-Straße, von dort entlang des Prinzendamms nach Nordosten bis zum Bachmannsweg, von dort nach Südosten bis zur Korsorsstraße, von dort nach Nordosten bis zur Kreisgrenze, dieser nach Südosten folgend bis zur Straße Im Gartherfeld, von dort nach Süden bis zur Straße Garther Heide, von dort nach Südwesten bis zur Marienstraße, von dort nach Westen bis zum Lether Weg, diesem zunächst nach Süden und dann nach Westen folgend bis zur Soestenstraße, von dort nach Süden bis zum Emsteker Weg, von dort nach Nordwesten bis zur Broklandstraße, von dort nach Westen bis zur Hesselfelder Straße, von dort nach Süden bis zur Straße Zum Bruch, von dort nach Westen bis zum Niedrigen Weg, diesem sowie dem Alten Emsteker Weg nach Nordwesten folgend bis zum Brookweg, von dort nach Südwesten bis zur Emsteker Straße, von dort nach Nordwesten bis zur Fritz-Reuter-Straße, von dort nach Westen bis zur Löninger Straße, von dort entlang des Prozessionswegs weiter nach Westen bis zur Bergstraße, dieser, der Molberger Straße sowie der Cloppenburger Straße nach Nordwesten folgend bis zur Straße Bergfeld, von dort nach Nordosten bis zur Stedingsmühler Straße, von dort entlang des Alten Heerwegs weiter nach Nordwesten bis zur Dwertger Straße, dieser, der Molberger Straße, der Dorfstraße sowie der Straße Am Kreuzberge zunächst nach Nordwesten und dann nach Westen folgend bis zur Lange Straße, von dort nach Westen bis zum Brügger Weg, diesem sowie der Straße Am Fernsehturm nach Nordwesten folgend bis zur Markhauser Straße, dieser, der Straße An der Riede sowie der Hauptstraße nach Norden folgend bis zum Industriering, diesem zunächst nach Osten und dann nach Norden folgend bis zur Mittelthüler Straße, von dort nach Nordosten bis zum Goldentangsweg, von dort nach Norden bis zur Vorderthüler Straße, von dort nach Nordosten bis zum Kalvestanger Damm, diesem, der Pehmertanger Straße sowie der Straße Zum Pehmertanger Weg zunächst nach Norden und dann nach Nordosten folgend bis zur Thüler Straße (B 72), von dort nach Nordwesten bis zum Oldenburger Ring, von dort nach Nordosten bis zur Straße Zu den Weiden, von dort nach Südosten bis zur Blauen Straße, von dort nach Nordosten bis zur Böseler Straße, von dort nach Nordosten bis zum Ausgangspunkt am Kreisverkehrsplatz Altenoyther Straße/Böseler Straße/Niedersachsenring/Grüner Hof.</p>	24.4.2017
<p><b>Landkreis Cloppenburg</b></p> <p>Im Südwesten in Falkenberg von der Einmündung der Lindenallee auf die Garreler Straße entlang der Lindenallee nach Nordwesten bis zur Petersfelder Straße, von dort nach Nordosten bis zur Straße Am Peterswald, von dort nach Westen bis zur Friesoyther Straße (B 72), von dort nach Norden bis zur Gemeindegrenze Garrel/Friesoythe, entlang dieser sowie der Gemeindegrenze Garrel/Bösel nach Nordosten bis zur Straße Zum Kammerfeld, von dort nach Südosten bis zur Petersdorfer Straße, von dort nach Nordosten bis zur Kammersandstraße, von dort nach Südosten bis zur Straße Pöhlendamm, von dort nach Nordosten bis zur Vehne, dieser nach Südosten folgend bis zum Schuldamm, von dort nach Osten bis zum Beverbrucher Damm, von dort nach Süden bis zum Fasanenweg, von dort nach Osten bis zum Wasserzug Krumme Riede, diesem nach Süden folgend bis zur Großenknetener Straße, von dort nach Osten bis zur Kreisgrenze, dieser nach Süden folgend bis zur Gemeindegrenze Garrel/Emstek, von dort nach Südwesten sowie weiter entlang der westlichen Waldgrenze Baumweg nach Süden bis zur Straße Am Schützenplatz, dieser sowie dem Erlenweg nach Südwesten folgend bis zur Kellerhöher Straße, von dort entlang der Friedhofstraße nach Nordwesten bis zur Gemeindegrenze Cloppenburg/Garrel/Emstek, der Gemeindegrenze Cloppenburg/Garrel nach Südwesten folgend bis zum Wiesenweg, von dort entlang der nördlichen Waldgrenze Bether Fuhrenkamp weiter nach Westen bis zur Bahnlinie Cloppenburg/Friesoythe, dieser nach Nordwesten folgend bis zur Straße Zum Fischteich, von dort nach Nordwesten bis zur Garreler Straße, von dort nach Südwesten bis zum Ausgangspunkt an der Einmündung der Lindenallee auf die Garreler Straße.</p>	21.4.2017 tot 24.4.2017

Gebied omvattende:	Datum einde geldigheid overeenkomstig artikel 31 van Richtlijn 2005/94/EG
<p><b>Landkreis Cloppenburg</b></p> <p>Im Nordwesten in Friesoythe vom Kreisverkehrsplatz Altenoyther Straße/Böseler Straße/Niedersachsenring/Grüner Hof entlang der Altenoyther Straße nach Nordosten bis zur Straße Hoher Esch, von dort nach Osten bis zur Straße Cavens, dieser zunächst nach Süden und dann nach Osten folgend bis zum Kündelweg, von dort nach Norden bis zur Straße Am Kündelsberg, entlang des nach Nordosten abzweigenden Wegs bis zur Straße Zu den Jücken, von dort nach Nordwesten bis zur Straße Riege-Wolfstange, von dort nach Nordosten bis zum Steinbergsweg, von dort nach Südosten bis zum Böseler Kanal, diesem nach Nordwesten folgend bis zur Lahe, dieser nach Osten folgend bis zur Overlaher Straße, von dort nach Nordosten bis zum Grundstück Overlaher Straße 66, von dort in östlicher Richtung durch das Naturschutzgebiet am Wittenbergsdamm bis zur Einmündung der Straße Prinzen-damm auf die Georg-Schumacher-Straße, von dort entlang des Prinzen-damms nach Nordosten bis zum Bachmannsweg, von dort nach Südosten bis zur Korsorsstraße, von dort nach Nordosten bis zur Kreisgrenze, dieser nach Südosten folgend bis zur Straße Im Gartherfeld, von dort nach Süden bis zur Straße Garther Heide, von dort nach Südwesten bis zur Marienstraße, von dort nach Westen bis zum Lether Weg, diesem zunächst nach Süden und dann nach Westen folgend bis zur Soestenstraße, von dort nach Süden bis zum Emsteker Weg, von dort nach Nordwesten bis zur Broklandstraße, von dort nach Westen bis zur Hesselfelder Straße, von dort nach Süden bis zur Straße Zum Bruch, von dort nach Westen bis zum Niedrigen Weg, diesem sowie dem Alten Emsteker Weg nach Nordwesten folgend bis zum Brookweg, von dort nach Südwesten bis zur Emsteker Straße, von dort nach Nordwesten bis zur Fritz-Reuter-Straße, von dort nach Westen bis zur Löninger Straße, von dort entlang des Prozessionswegs weiter nach Westen bis zur Bergstraße, dieser, der Molberger Straße sowie der Cloppenburger Straße nach Nordwesten folgend bis zur Straße Bergfeld, von dort nach Nordosten bis zur Stedingsmühler Straße, von dort entlang des Alten Heerwegs weiter nach Nordwesten bis zur Dwertger Straße, dieser, der Molberger Straße, der Dorfstraße sowie der Straße Am Kreuzberge zunächst nach Nordwesten und dann nach Westen folgend bis zur Lange Straße, von dort nach Westen bis zum Brügger Weg, diesem sowie der Straße Am Fernsehturm nach Nordwesten folgend bis zur Markhauser Straße, dieser, der Straße An der Riede sowie der Hauptstraße nach Norden folgend bis zum Industriering, diesem zunächst nach Osten und dann nach Norden folgend bis zur Mittelthüler Straße, von dort nach Nordosten bis zum Goldentangsweg, von dort nach Norden bis zur Vorderthüler Straße, von dort nach Nordosten bis zum Kalvestanger Damm, diesem, der Pehmertanger Straße sowie der Straße Zum Pehmertanger Weg zunächst nach Norden und dann nach Nordosten folgend bis zur Thüler Straße (B 72), von dort nach Nordwesten bis zum Oldenburger Ring, von dort nach Nordosten bis zur Straße Zu den Weiden, von dort nach Südosten bis zur Blauen Straße, von dort nach Nordosten bis zur Böseler Straße, von dort nach Nordosten bis zum Ausgangspunkt am Kreisverkehrsplatz Altenoyther Straße/Böseler Straße/Niedersachsenring/Grüner Hof.</p>	26.4.2017
<p><b>Landkreis Cloppenburg</b></p> <p>Im Südwesten in Falkenberg von der Einmündung der Lindenallee auf die Garreler Straße entlang der Lindenallee nach Nordwesten bis zur Petersfelder Straße, von dort nach Nordosten bis zur Straße Am Peterswald, von dort nach Westen bis zur Friesoyther Straße (B 72), von dort nach Norden bis zur Gemeindegrenze Garrel/Friesoythe, entlang dieser sowie der Gemeindegrenze Garrel/Bösel nach Nordosten bis zur Straße Zum Kammerfeld, von dort nach Südosten bis zur Petersdorfer Straße, von dort nach Nordosten bis zur Kammersandstraße, von dort nach Südosten bis zur Straße Pöhlendamm, von dort nach Nordosten bis zur Vehne, dieser nach Südosten folgend bis zum Schuldamm, von dort nach Osten bis zum Beverbrucher Damm, von dort nach Süden bis zum Fasanenweg, von dort nach Osten bis zum Wasserzug Krumme Riede, diesem nach Süden folgend bis zur Großenknetener Straße, von dort nach Osten bis zur Kreisgrenze, dieser nach Süden folgend bis zur Gemeindegrenze Garrel/Emstek, von dort nach Südwesten sowie weiter entlang der westlichen Waldgrenze Baumweg nach Süden bis zur Straße Am Schützenplatz, dieser sowie dem Erlenweg nach Südwesten folgend bis zur Kellerhöher Straße, von dort entlang der Friedhofstraße nach Nordwesten bis zur Gemeindegrenze Cloppenburg/Garrel/Emstek, der Gemeindegrenze Cloppenburg/Garrel nach Südwesten folgend bis zum Wiesenweg, von dort entlang der nördlichen Waldgrenze Bether Fuhrenkamp weiter nach Westen bis zur Bahnlinie Cloppenburg/Friesoythe, dieser nach Nordwesten folgend bis zur Straße Zum Fischteich, von dort nach Nordwesten bis zur Garreler Straße, von dort nach Südwesten bis zum Ausgangspunkt an der Einmündung der Lindenallee auf die Garreler Straße.</p>	21.4.2017 tot 26.4.2017

Gebied omvattende:	Datum einde geldigheid overeenkomstig artikel 31 van Richtlijn 2005/94/EG
<p><b>Landkreis Cloppenburg</b></p> <p>Im Westen in Vordersten Thüle von der Einmündung der Straße Tegeler Tange auf die Thüler Straße (B 72) entlang der Straße Tegeler Tange nach Nordosten bis zum Querdamm, von dort nach Nordwesten bis zur Straße Ziegeldamm, von dort nach Nordosten bis zur Ginsterstraße, von dort nach Südosten bis zum Flachsweg, entlang diesem und der Flethstraße nach Nordosten bis zum Flethweg, von dort nach Südosten bis zur Straße Am Pool, von dort nach Norden bis zur Kronsberger Straße, von dort nach Osten bis zur Overlaher Straße, von dort nach Südosten bis zum Kiefernweg, entlang diesem und dem Eichenweg nach Südosten bis zum Sandker Weg, von dort nach Nordosten bis zur Feldstraße, von dort nach Südosten bis zur Vidamer Straße, von dort nach Nordosten bis zur Straße Am Vehnemoor, von dort nach Nordwesten bis zur Overlaher Straße, von dort nach Nordosten bis zum Grundstück Overlaher Straße 66, von dort in östlicher Richtung durch das Naturschutzgebiet am Wittenbergsdamm bis zur Einmündung der Straße Prinzendamm auf die Georg-Schumacher-Straße, entlang des Prinzendamms nach Nordosten bis zum Bachmannsweg, von dort nach Südosten bis zur Korsorsstraße, von dort nach Nordosten bis zur Kreisgrenze, entlang dieser nach Südosten bis zur Straße Im Gartherfeld, von dort nach Süden bis zur Straße Garther Heide, von dort nach Südwesten bis zur Marienstraße, von dort nach Westen bis zum Alten Lether Weg, entlang diesem und dem Lether Weg nach Nordosten bis zum Heideweg, von dort nach Nordwesten bis zur Baumwegstraße, entlang dieser und der Hauptstraße nach Süden bis zur Mühlenstraße, von dort nach Westen bis zum Grundstück Mühlenstraße 8, von dort dem Weg nach Südwesten entlang bis zur Höltinghauser Straße, entlang dieser und dem Emsteker Weg nach Südosten bis zur Broklandstraße, von dort nach Südwesten bis zur Hessefeldstraße, von dort nach Südosten bis zur Straße Zum Bruch, von dort nach Südwesten bis zum Niedrigen Weg in der Gemeinde Emstek, entlang diesem, dem Alten Emsteker Weg, dem Niedrigen Weg in der Stadt Cloppenburg sowie der Höltinghauser Straße nach Nordwesten bis zur Soeste, entlang dieser nach Südwesten bis zur Soestenstraße, von dort nach Norden bis zur Resthauser Straße, entlang dieser, der Stalfördener Straße sowie der Ambührener Straße nach Nordwesten bis zur Varrelbuscher Straße, entlang dieser, der Waldstraße und der Stedingsmühler Straße nach Südwesten bis zur Straße Alter Heerweg, dieser, der Dwertger Straße sowie der Molberger Straße nach Nordwesten folgend bis zur Straße Kleine Tredde, entlang dieser, dem Augustendorfer Weg, der Dwertger Straße nach Nordwesten bis zur Dorfstraße, dieser, dem Am Augustendorfer Weg und dem Kurfürstendamm nach Nordosten folgend bis zur Straße Im Paarberger Wald, von dort nach Nordwesten bis zur Thüler Straße (B 72), von dort nach Nordwesten bis zum Ausgangspunkt an der Einmündung der Straße Tegeler Tange auf die Thüler Straße (B 72).</p>	26.4.2017
<p><b>Landkreis Cloppenburg</b></p> <p>Im Nordwesten in Garrel von der Einmündung der Bahnhofstraße auf die Petersfelder Straße nach Osten bis zur Hauptstraße, dieser und der Nikolausdorfer Straße nach Nordosten folgend bis zur Überlandleitung beim Moordamm, entlang der Überlandleitung nach Südosten bis zur Südstraße, von dort nach Süden bis zum Schuldamm, von dort nach Osten bis zum Beverbrucher Damm, von dort nach Süden bis zum Hasenweg, von dort nach Westen bis zum Wasserzug Krumme Riede, entlang dieser nach Nordosten bis zur Kreisgrenze, entlang dieser nach Süden bis zur Gemeindegrenze Garrel/Emstek, dieser und der Gemeindegrenze Garrel/Cloppenburg zunächst nach Westen und Südwesten und dann nach Norden folgend bis zum südlichen Rand des Flugplatzes Varrelbusch am Wiesenweg, entlang des südlichen Randes des Flugplatzes nach Westen bis zur Werner-Baumbach-Straße, von dort nach Süden bis zur Bahnlinie Cloppenburg-Friesoythe, entlang dieser nach Nordwesten bis zur Industriestraße, von dort nach Norden bis zur Bahnhofstraße, dieser nach Nordosten folgend bis zum Ausgangspunkt an der Petersfelder Straße.</p>	20.4.2017 tot 26.4.2017

Gebied omvattende:	Datum einde geldigheid overeenkomstig artikel 31 van Richtlijn 2005/94/EG
<p><b>Landkreis Cloppenburg</b></p> <p>Im Westen in Mittelsten Thüle von der Kreuzung Thüler Straße (B 72)/Glaßdorfer Straße/Kurfürstendamm entlang der Glaßdorfer Straße nach Nordosten bis zur Georg-Hoes-Straße, von dort nach Nordwesten bis zum Bernethsdamm, von dort nach Nordosten bis zur Industriestraße, von dort nach Nordosten bis zur Thüler Straße, dieser, der Bahnhofstraße, der Straße Am Kirchplatz sowie der Overlaher Straße nach Norden folgend bis zur Vidamer Straße, von dort nach Nordosten bis zur Straße Am Vehnemoor, von dort nach Nordwesten bis zur Overlaher Straße, von dort nach Nordosten bis zum Grundstück Overlaher Straße 66, von dort in östlicher Richtung durch das Naturschutzgebiet am Wittenbergsdamm bis zur Einmündung der Straße Prinzendamm auf die Georg-Schumacher-Straße, von dort entlang des Prinzendamms nach Nordosten bis zur Kreisgrenze, dieser nach Südosten folgend bis zur Bahnlinie Osnabrück/Oldenburg, dieser nach Südwesten folgend bis zur Hauptstraße, von dort nach Nordwesten bis zur Bundesstraße B 213, von dort nach Südwesten bis zur Kellerhöher Straße, von dort nach Norden bis zur Straße Telgen Sand, entlang dieser sowie der Bether Dorfstraße weiter nach Südwesten bis zum Höltinghauser Weg, diesem sowie dem Kanalweg nach Nordwesten folgend bis zum Moorweg, von dort nach Nordwesten bis zur Straße Am Dorfteich, von dort nach Südwesten bis zum Heideweg, von dort nach Süden bis zur Straße Bether Feldkamp, von dort nach Südwesten bis zum Bether Ring, von dort nach Westen bis zum Käseweg, von dort nach Nordwesten bis zum Christkindchenweg, von dort nach Südwesten bis zur Friesoyther Straße (B 72), dieser sowie der Thüler Straße nach Nordwesten folgend bis zum Ausgangspunkt an der der Kreuzung Thüler Straße (B 72)/Glaßdorfer Straße/Kurfürstendamm.</p>	26.4.2017
<p><b>Landkreis Cloppenburg</b></p> <p>Im Westen in Garrel von der Kreuzung Nikolausdorfer Straße/Hinterm Forde/Hinterm Esch entlang der Straße Hinterm Forde sowie des Pöhlendamms nach Nordosten bis zur Vehne, dieser nach Norden folgend bis zur Peterstraße, von dort nach Nordosten bis zum Birkhahnweg, diesem nach Nordosten folgend bis zur Nikolausstraße, von dort nach Südosten bis zur Straße Barkentange, von dort nach Nordosten bis zum Düffendamm, von dort nach Südosten bis zum Nikolausdorfer Wasserzug, diesem nach Nordosten folgend bis zur Kreisgrenze, dieser nach Süden folgend bis zum Hirschweg, diesem nach Westen folgend bis zum Beverbrucher Damm, von dort nach Süden bis zur Tweeler Straße, entlang dieser sowie dem Weißdornweg weiter nach Nordosten bis zur Letherfeldstraße, entlang dieser sowie der Straße Hinterm Esch nach Westen bis zum Ausgangspunkt an der Kreuzung Nikolausdorfer Straße/Hinterm Forde/Hinterm Esch.</p>	20.4.2017 tot 26.4.2017
<p><b>Landkreis Cloppenburg</b></p> <p>Im Nordwesten in Barßel von der Einmündung der Ammerländer Straße auf die Lange Straße entlang der Ammerländer Straße nach Nordosten bis zur Kreisgrenze, entlang dieser nach Südosten bis zur Straße Prinzendamm, von dort nach Südwesten bis zur Georg-Schumacher-Straße, von dort nach Südosten bis zur Korsorsstraße, von dort nach Südwesten bis zur Straße Am Vehnemoor, von dort nach Nordwesten bis zur Fladderburger Straße, von dort nach Südwesten bis zur Straße An der Lahe, von dort nach Nordwesten bis zur Straße Im Wiesengrund, von dort nach Südwesten bis zur Feldstraße, von dort nach Westen bis zur Overlaher Straße, von dort nach Norden bis zum Hahnenbergsweg, von dort nach Nordwesten bis zur Gemeindegrenze Bösel/Friesoythe, dieser nach Südwesten folgend bis zur Straße Hinter Schlingshöhe, von dort nach Nordwesten bis zur Straße Cavens, dieser zunächst nach Norden und dann nach Westen folgend bis zum Kündelweg, diesem zunächst nach Norden und dann nach Westen folgend bis zur Straße Cavens, von dort nach Nordwesten bis zur Straße Riege-Wolfstange, von dort nach Südwesten bis zur Altenoyther Straße, von dort nach Südwesten bis zum Kellerdamm, von dort nach Nordwesten bis zur Straße In den Kämpen, von dort nach Südwesten bis zur Vitusstraße, von dort nach Nordwesten bis zur Straße Eggershauser Esch, von dort nach Westen bis zur Barßeler Straße, von dort nach Süden bis zur Schwaneburger Straße, von dort nach Nordwesten bis zur Straße Am Alten Friesoyther Kanal, von dort nach Norden bis zum Treibtorfweg, von dort nach Nordwesten bis zur Gemeindegrenze Friesoythe/Saterland, entlang dieser sowie der Gemeindegrenze Saterland/Barßel nach Nordwesten bis zur Ramsloher Straße, von dort nach Nordosten bis zur Schleusenstraße, von dort nach Nordwesten bis zur Oltmann-Strenge-Straße, von dort nach Nordosten bis zur Westmarkstraße, von dort nach Nordwesten bis zur Hauptstraße, entlang dieser sowie der Lange Straße nach Nordosten bis zum Ausgangspunkt der Einmündung der Ammerländer Straße auf die Lange Straße</p>	28.4.2017



Gebied omvattende:	Datum einde geldigheid overeenkomstig artikel 31 van Richtlijn 2005/94/EG
<p><b>Landkreis Cloppenburg</b></p> <p>Im Südwesten in Ahrensdorf am Küstenkanal von der Einmündung des Langenmoorswegs auf die Bundesstraße B 401 entlang des Langenmoorwegs sowie des weiter nach Norden verlaufenden Wegs nach Norden bis zur Gemeindegrenze Friesoythe/Barfel, dieser zunächst nach Osten und dann nach Nordosten folgend bis zur Kreisgrenze, entlang der Kreisgrenze zunächst weiter nach Nordosten, dann nach Südosten und dann nach Südwesten bis zur Bundesstraße B 401, dieser nach Westen folgend bis zum Ausgangspunkt an der Einmündung des Langenmoorwegs auf die Bundesstraße B 401.</p>	20.4.2017 tot 28.4.2017
<p><b>Landkreis Cloppenburg</b></p> <p>Im Süden in Beverbruch von der Kreuzung Beverbrucher Damm/Großenknetener Straße entlang des Beverbrucher Damms nach Norden bis zum Schuldamm, von dort nach Westen bis zur Südstraße, entlang dieser und der Nikolausstraße zunächst nach Norden und dann nach Nordwesten bis zum Moordamm, von dort nach Nordosten bis zum Düffendamm, entlang diesem und der Straße Barkentange zunächst nach Nordwesten und dann nach Südwesten bis zum Wasserzug von Barken-Tange, diesem zunächst nach Nordwesten und dann nach Südwesten folgend bis zur Vehne, entlang dieser nach Norden bis zur Moorstraße, von dort nach Nordosten bis zum Benthullen Graben, diesem nach Nordosten folgend bis zur Hauptstraße, von dort nach Südwesten bis zum Lutzweg, von dort nach Nordwesten bis zur Vehne, entlang dieser nach Nordosten bis zur Kreisgrenze am Renkenweg, der Kreisgrenze nach Südosten folgend bis zur Großenknetener Straße, von dort nach Westen bis zum Ausgangspunkt an der Kreuzung Beverbrucher Damm/Großenknetener Straße.</p>	27.4.2017
<p><b>Landkreis Cloppenburg</b></p> <p>Im Westen in Westerloh von der Einmündung der Kündelstraße auf die Friesoyther Straße entlang der Kündelstraße zunächst nach Nordosten und dann nach Osten bis zur Flethstraße, von dort nach Nordosten bis zum Steinbergsweg, von dort nach Südosten bis zur Overlaher Straße, von dort nach Norden bis zur Kreisgrenze, dieser nach Südosten folgend bis zur Bundesstraße B 213, von dort nach Südwesten bis zur Kellerhöher Straße, von dort nach Norden bis zur Straße Bether Tannen, von dort nach Südwesten bis zum Kanalweg, von dort nach Norden bis zur Straße Heidegrund, von dort nach Westen bis zum Heideweg, von dort nach Süden bis zum Bether Feldkamp, von dort nach Südwesten bis zum Bether Ring, von dort nach Westen bis zur Bahnlinie Cloppenburg-Friesoythe, entlang dieser nach Nordwesten bis zur Varrelbuscher Straße, entlang dieser und der Straße Zum Bahnhof nach Südwesten bis zur Garreler Straße, von dort nach Süden bis zur Friesoyther Straße (B 72), entlang dieser nach Nordwesten bis zur Gemeindegrenze Garrel/Friesoythe, entlang der Gemeindegrenze Garrel/Friesoythe und der Gemeindegrenze Molbergen/Friesoythe zunächst nach Südwesten und dann nach Nordwesten bis zur Straße Am Stau, von dort nach Nordosten bis zur Thülsfelder Straße, von dort nach Osten bis zur Straße Über dem Worberg, entlang dieser und der Thüler Kirchstraße zunächst nach Nordwesten und dann nach Nordosten bis zur Thüler Straße (B 72), von dort nach Nordwesten bis zur Straße Tegeler Tange, von dort nach Nordosten bis zum Querdamm, von dort nach Nordwesten bis zum Ziegeldamm, von dort nach Nordosten bis zur Ginsterstraße, von dort nach Nordwesten bis zur Friesoyther Straße, von dort nach Nordwesten bis zum Ausgangspunkt an der Einmündung der Kündelstraße auf die Friesoyther Straße.</p>	30.4.2017
<p><b>Landkreis Cloppenburg</b></p> <p>Im Nordwesten in Petersdorf von der Einmündung der Straße Am Sportplatz auf die Hauptstraße entlang der Hauptstraße und der Moorstraße nach Nordosten bis zum Wasserzug Benthullen Graben, diesem nach Nordosten folgend bis zur Hauptstraße, entlang dieser nach Nordosten bis zur Kreisgrenze, der Kreisgrenze nach Südosten folgend bis zur Großenknetener Straße, entlang dieser und der Beverbrucher Straße nach Westen bis zur Großen Aue, dieser nach Nordwesten folgend bis zur Böseler Straße, entlang dieser und der Petersdorfer Straße nach Norden bis zum Lindenweg, dieser nach Nordwesten bis zur Gemeindegrenze Garrel/Bösel folgend, entlang der Gemeindegrenze nach Nordosten bis zur Schulstraße, von dort nach Nordwesten bis zur Straße Eichkamp, von dort nach Nordosten bis zur Eichenstraße, von dort nach Nordwesten bis zur Straße Am Sportplatz, dieser nach Nordosten folgend bis zum Ausgangspunkt an der Hauptstraße.</p>	23.4.2017 tot 30.4.2017

Gebied omvattende:	Datum einde geldigheid overeenkomstig artikel 31 van Richtlijn 2005/94/EG
<p><b>Landkreis Ammerland</b></p> <p>Schnittpunkt Kreisgrenze/Bucksande, Nordloher Dorfstraße, Unter den Eichen, Lange Straße, Aperberger Straße, Traubenstraße, Godensholter Straße, Am Steinkamp, Bahnlinie, Marschstraße, Hoher Weg, Reihdamm, Lindener Damm, Westersteder Straße, Auf der Hörn, Seghorner Weg, Fikensolterfeld, Oldenburger Straße, Deepenfurther Straße, Willbroksmoor, Hohenmoorweg, Ebereschenweg, Neulanden, Hösjekamp, Dreiberger Straße, Wiefelsteder Straße, Weethornweg, Oldenburger Straße, Mühlenweg, Birkenweg, Mittellinie, Kleefelder Weg, Schoolstraat, Jeddelloher Damm, Rudenbrook, Mittelweg, Grüner Weg, Scharreler Damm, Schafdamm, Küstenkanalstraße, Wischenstraße, Hafensstraße, Langendamm, Prinzendamm, Schnittpunkt Kreisgrenze/Prinzendamm, der Kreisgrenze bis Schnittpunkt Bucksande folgend</p>	22.4.2017
<p><b>Landkreis Ammerland</b></p> <p>Schnittpunkt Kreisgrenze/Lohorster Straße, Lohorster Straße, Am Birkenhain, Karlshofer Straße, Wittenrieder Straße, Wirtschaftsweg, Mitteldamm, Hochtanger Weg, Lange Riede, Hauptstraße, Holtkamp, Burgfelder Straße, Zur Tonkuhle, Lienenweg, Zur Loge, Auf der Loge, Göhlenweg, Aue-Godensholter Tief, Osterschepser Straße, Schepser Damm, Hauptstraße, Edammer Straße, Eichenweg, Süddorfer Straße, Edammer Straße, Schnittpunkt Kreisgrenze/Edammer Straße, der Kreisgrenze bis Schnittpunkt Lohorster Straße folgend</p>	14.4.2017 tot 22.4.2017
<p><b>Landkreis Ammerland</b></p> <p>Schnittpunkt Kreisgrenze/Bucksande, Nordloher Dorfstraße, Rhodokamp, Lange Straße, Aperberger Straße, Traubenstraße, Godensholter Straße, Am Steinkamp, Bahnlinie, Marschstraße, Hoher Weg, Birkhuhnweg, Linderner Feldstraße, Lindener Damm, Westersteder Straße, Auf der Hörn, Seghorner Weg, Fikensolter Feld, Oldenburger Straße, Marderweg, Am Willbrok, Willbroksmoor, Wirtschaftsweg, Hohenmoordamm, Meesenweg, Esbroker Weg, Ebereschenweg, Neulanden, Hösjekamp, Dreiberger Straße, Wiefelsteder Straße, Weethornweg, Oldenburger Straße, Mühlenweg, Birkenweg, Mittellinie, Friedrichstraße, Wildenlohlinie, Furkenscher Grenzweg, Jeddelloher Damm, Rudenbrook, Mittelweg, Grüner Weg, Scharreler Damm, Schafdamm, Küstenkanalstraße, Wischenstraße, Hafensstraße, Langendamm, Prinzendamm, Schnittpunkt Kreisgrenze/Prinzendamm, der Kreisgrenze bis Schnittpunkt Bucksande folgend</p>	28.4.2017
<p><b>Landkreis Ammerland</b></p> <p>Beschreibung Sperrbezirk (im Westen beginnend):</p> <p>Schnittpunkt Kreisgrenze/Lohorster Straße, Lohorster Straße, Am Birkenhain, Karlshofer Straße, Wittenrieder Straße, Wirtschaftsweg, Mitteldamm, Hochtanger Weg, Lange Riede, Hauptstraße, Holtkamp, Burgfelder Straße, Zur Tonkuhle, Im Vieh, Lienenweg, Zur Loge, Auf der Loge, Göhlenweg, Reiherweg, Schepser Damm, Hauptstraße, Edammer Straße, Eichenweg, Süddorfer Straße, Edammer Straße, Schnittpunkt Kreisgrenze/Edammer Straße, der Kreisgrenze bis Schnittpunkt Lohorster Straße folgend.</p>	20.4.2017 tot 28.4.2017
<p><b>Landkreis Ammerland</b></p> <p>Schnittpunkt Kreisgrenze/Overlaher Straße, Overlaher Straße bis Hansaweg folgend, Hansaweg, Hogenset, Hafensstraße, Am Düker, Schnittpunkt Kreisgrenze/Am Düker, entlang der Kreisgrenze in westlicher Richtung bis zum Schnittpunkt Kreisgrenze/Overlaher Straße.</p>	30.4.2017
<p><b>Landkreis Oldenburg</b></p> <ul style="list-style-type: none"> <li>— Ausgangspunkt ist der Schnittpunkt Kreisgrenze Landkreis Oldenburg/Cloppenburg und Korsorsstr. an der Vehne</li> <li>— Korsorsstr. bis Achternmeer, Abbiegung Achtern Busch Rtg. Westerholt</li> <li>— Übergang auf die Ammerländer Str., K 141 bis Oberlethe, Herbergen, weiter nördlich auf Lethestr. bis Zwischenlethe</li> <li>— weiter südlich auf die Friedrichstr.</li> </ul>	21.4.2017

Gebied omvattende:	Datum einde geldigheid overeenkomstig artikel 31 van Richtlijn 2005/94/EG
<ul style="list-style-type: none"> <li>— im Ort Wardenburg auf den Brooklandsweg, Oldenburger Str., Marschweg, Am Fischerheim, Huntestr.</li> <li>— über die Hunte bis zur Straße An den Ruten, Am Fischteich an der Fleth, Wiesengrund auf Bümmersteder Str., K 346</li> <li>— K 346 über A 29 Rtg. Sandkrug bis zum Bahnhof, ab Bahnhof K 314, Bahnhofstr. Rtg. Hatten bis Abbiegung Mehrenkampsweg,</li> <li>— Mehrenkampsweg, Mühlenbergsweg nach Sandhatten, auf die Huntloser Str., L 871</li> <li>— L 871 Rtg. Huntlosen über die Hunte bis Abbiegung August-Hinrichs-Weg in Husum,</li> <li>— August-Hinrichs-Weg folgen auf die Husumer Str. zur Amelhauser Str., K 242</li> <li>— Amelhauser Str. Rtg. Wildeshausen bis Abbiegung Moorbeker Str., K 238</li> <li>— Moorbeker Str., Abbiegung Moorbeksweg beim Campingplatz zur Straße An der Fockenriede über Fockenriede zur Buchenallee,</li> <li>— Hageler Höhe, Hageler Str., Hageler Damm bis Fahrenkamp</li> <li>— Fahrenkamp bis Abbiegung Dünhoop, nördlich weiter über den Feldweg auf die parallel zum Dünhoop führende Großenkneuter Str</li> <li>— Großenkneuter Str. südlich auf Wildeshäuser Str. Rtg. Ahlhorn bis Abbiegung Waldstr.</li> <li>— Waldstr., Katharinenstr., Am Kasinowald, Zeppelinstr. Kasinowald zur Bahnlinie Rtg. Cloppenburg</li> <li>— ab Kreisgrenze im Uhrzeigersinn zum Ausgangspunkt Kreisgrenze LK OL/CLP, Korsorsstr.</li> </ul>	
<p><b>Landkreis Oldenburg</b></p> <ul style="list-style-type: none"> <li>— Ausgangspunkt ist der Schnittpunkt Kreisgrenze Landkreis Oldenburg/Cloppenburg und die Garreler Str., L 847 in der Gemeinde Wardenburg</li> <li>— L 847 Rtg. Littel bis Abbiegung Lagerdamm bis zur Lethe</li> <li>— flussabwärts der Lethe folgen über die Bäke bis Ahrensberg</li> <li>— von dort über die Straße An der Bäke, Eichenstr. (K 241) auf L 870, Oldenburger Str./Sager Str.</li> <li>— weiter auf der Sager Str., L 870, Rtg. Ahlhorn bis Abbiegung Brandsweg</li> <li>— über Brandsweg, Mühlendamm, Goosthöhe auf Garreler Str., L 871 in der Gemeinde Großenkneten</li> <li>— L 871 durch Bissel Rtg. Garrel zur Kreisgrenze LK OL/CLP</li> <li>— im Uhrzeigersinn zum Ausgangspunkt Kreisgrenze LK OL/CLP an der L 847</li> </ul>	13.4.2017 tot 21.4.2017
<p><b>Landkreis Oldenburg</b></p> <ul style="list-style-type: none"> <li>— Ausgangspunkt ist der Schnittpunkt Kreis- bzw. Stadtgrenze Landkreis Oldenburg / Stadt Oldenburg und die Bremer Straße (L 868) in der Gemeinde Hude</li> <li>— L 868 nach Altmoorhausen folgen</li> <li>— in Altmoorhausen Dorfstraße (L 871) Richtung Munderloh zur Gemeindegrenze Hude/Hatten</li> <li>— der Gemeindegrenze östlich folgend zum Plietenberger Weg an der Autobahn A 28</li> <li>— weiter über Bookholter Weg / Alter Postweg / Auf dem Berge auf Hatter Straße (L 888) in Dingstede</li> <li>— über Nutteler Straße — übergehend in Stedinger Weg — nach Nuttel bis Einmündung „Hinterm Feld“</li> <li>— Hinterm Feld / Bassumer Weg / Rhader Sand auf Kirchhatter Straße (L 872) in Rhade</li> <li>— L 872 nach Neerstedt bis Abbiegung Geveshauser Weg</li> <li>— weiter über Geveshauser Weg / Zum Schwarzen Moor / Geveshauser Höhe / Geveshauser Kirchweg / Achtern Holt auf Neerstedter Straße ( K 237) nach Dörlingen</li> </ul>	27.4.2017

Gebied omvattende:	Datum einde geldigheid overeenkomstig artikel 31 van Richtlijn 2005/94/EG
<ul style="list-style-type: none"> <li>— in Dötlingen der Ortsdurchfahrt (K 341) folgend durch Oelmühle auf Amelhauser Straße (K 242)</li> <li>— K 242 Richtung Moorbeck zur Gemeinde- bzw. Stadtgrenze Großenkneten/ Stadt Wildeshausen</li> <li>— dem Verlauf der Gemeinde- bzw. Stadtgrenze Großenkneten/ Stadt Wildeshausen zur Straße Hageler Höhe folgen</li> <li>— weiter über Hageler Höhe / Hageler Straße / Hageler Damm zum Hageler Bach</li> <li>— dem Hageler Bach flussaufwärts zur Ahlhorner Straße/Großenknetener Straße (K 239) folgen</li> <li>— K 239 südlich nach Ahlhorn; in Ahlhorn Wildeshauser Straße (Ortsdurchfahrt) zum Kreisverkehr</li> <li>— ab Kreisverkehr Oldenburger Straße (L 870) / Feldmühlenweg / Lether Schulweg auf Cloppenburg Straße (B 213)</li> <li>— B 213 Richtung Cloppenburg zur Kreisgrenze Landkreis Oldenburg/Cloppenburg an der Lethe</li> <li>— nun der Kreisgrenze im Uhrzeigersinn bis Höhe Renkenweg in Benthullen folgen</li> <li>— weiter über Renkenweg / Saarländerweg / Korsorsstraße durch Achternmeer &amp; Korsorsberg bis Einmündung Achternmeerer Straße nach Hundsmühlen</li> <li>— in Hundsmühlen über Hunoldstraße und die Lethe zur Hunte</li> <li>— der Hunte flussaufwärts zur Kreis- bzw. Stadtgrenze Landkreis Oldenburg / Stadt Oldenburg dem Verlauf der Kreis- bzw. Stadtgrenze Landkreis Oldenburg / Stadt Oldenburg östlich zum Ausgangspunkt an der Bremer Straße folgen</li> </ul>	
<p><b>Landkreis Oldenburg</b></p> <ul style="list-style-type: none"> <li>— Ausgangspunkt ist der Schnittpunkt der Bahnhofstraße und der Bahntrasse in Sandkrug</li> <li>— der Bahntrasse Richtung Osnabrück folgend bis zum Speckmannsweg</li> <li>— weiter über An den Weiden / Barneführerholweg / Am Waldesrand / Mehrenkampsweg nach Sandhatten</li> <li>— in Sandhatten über Merkurweg / Venusweg / Heubergweg / Heideweg auf Huntloser Straße (L 871)</li> <li>— L 871 nach Huntlosen zum Kreisverkehr</li> <li>— ab Kreisverkehr L 871 (Ziegelhof/ Zum Breitenstrohe) Richtung Döhlen über die Bahntrasse bis Abbiegung Schmehl</li> <li>— über Schmehl / Zur Steinhöhe / Hegeler-Wald-Straße auf Sager Straße (L 870) in Hengstlage</li> <li>— L 870 Richtung Wardenburg bis Einmündung Eichenstraße</li> <li>— Eichenstraße / Friedensweg / Korrbäcksweg erneut auf L 870 (Oldenburger Straße)</li> <li>— über Oldenburger Straße / Wikingerstraße (K 242) auf Autobahn A 29</li> <li>— A 29 Richtung Oldenburg bis Luchsendamm folgen</li> <li>— von dort Luchsendamm / Huntloser Straße auf K 235 in Astrup K 235 (Sandkruger Str. / Astruper Str.) über die Hunte nach Sandkrug zum Ausgangspunkt</li> </ul>	20.4.2017 tot 27.4.2017

**Lidstaat: Griekenland**

Gebied omvattende:	Datum einde geldigheid overeenkomstig artikel 31 van Richtlijn 2005/94/EG
In the regional unit of Kozani, in the municipality of Kozani, the local communities of Ermakia, Tetralofo, Agios Charalampos, Voskochori, Galani, Kapnochori, Kissa and Koilada	22.4.2017
In the regional unit of Kozani, in the municipality of Kozani, the local communities of Akrini, Agios Dimitrios and Ryaki	14.4.2017 tot 22.4.2017"

c) de vermelding voor Frankrijk wordt vervangen door:

**„Lidstaat: Frankrijk**

Gebied omvattende:	Datum einde geldigheid overeenkomstig artikel 31 van Richtlijn 2005/94/EG
Les communes suivantes dans le département <b>de GERS</b>	
ARROUEDE AUSSOS AUX-AUSSAT BARCUGNAN BARRAN BARS BAZUGUES BELLOC-SAINT-CLAMENS BERDOUES BEZUES-BAJON BLOUSSON-SERIAN CABAS-LOUMASSES CASTELNAU-D'ANGLES CASTEX CLERMONT-POUYGUILLES CUELAS DUFFORT ESCLASSAN-LABASTIDE ESTIPOUY IDRAC-RESPAILLES L'ISLE-DE-NOE LAAS LABARTHE LABEJAN LAGARDE-HACHAN LAGUIAN-MAZOUS LALANNE-ARQUE LAMAZERE LE BROUILH-MONBERT LOUBERSAN LOURTIES-MONBRUN MANAS-BASTANOUS MANENT-MONTANE MARSEILLAN MASSEUBE MIELAN MIRAMONT-D'ASTARAC MIRANDE MIRANNES	14.4.2017 tot 22.4.2017

Gebied omvattende:	Datum einde geldigheid overeenkomstig artikel 31 van Richtlijn 2005/94/EG
MONCASSIN MONCLAR-SUR-LOSSE MONLEZUN MONPARDIAC MONT-DE-MARRAST MONTAUT MONTESQUIOU MOUCHES PALLANNE PANASSAC PONSAMPERE PONSAN-SOUBIRAN POUYLEBON RICOURT RIGUEPEU SADEILLAN SAINT-ARAILLES SAINT-ARROMAN SAINT-BLANCARD SAINT-CHRISTAUD SAINT-ELIX-THEUX SAINT-JUSTIN SAINT-MARTIN SAINT-MAUR SAINT-MEDARD SAINT-MICHEL SAINT-OST SAINTE-AURENCE-CAZAUX SAINTE-DODE SARRAGUZAN SAUVIAC TILLAC TRONCENS VIOZAN	
BELMONT BOURROUILLAN CAMPAGNE-D'ARMAGNAC CASTEX-D'ARMAGNAC CASTILLON-DEBATS CRAVENCERES DEMU EAUZE	20.4.2017 tot 28.4.2017

Gebied omvattende:	Datum einde geldigheid overeenkomstig artikel 31 van Richtlijn 2005/94/EG
ESPAS ESTANG LANNEMAIGNAN MANCIET MAULEON-D'ARMAGNAC MAUPAS MONGUILHEM MONLEZUN-D'ARMAGNAC PRENERON REANS SAINTE-CHRISTIE-D'ARMAGNAC SALLES-D'ARMAGNAC TOUJOUSE	
AIGNAN ARBLADE-LE-BAS ARBLADE-LE-HAUT AURENSAN AVERON-BERGELLE BARCELONNE-DU-GERS BERNEDE BETOUS BOUZON-GELLENAVE CASTELNAVET CAUMONT CAUPENNE-D'ARMAGNAC CORNEILLAN GEE-RIVIERE LABARTHETE LANNE-SOUBIRAN LANNUX LAUJUZAN LE HOUGA LELIN-LAPUJOLLE LOUBEDAT LOUSSOUS-DEBAT LUPPE-VIOLLES MAGNAN MORMES NOGARO PERCHEDE PROJAN SABAZAN	21.4.2017 tot 29.4.2017

Gebied omvattende:	Datum einde geldigheid overeenkomstig artikel 31 van Richtlijn 2005/94/EG
SAINT-GERME SAINT-GRIEDE SAINT-MARTIN-D'ARMAGNAC SEAILLES SEGOS SION SORBETS URGOSSE VERGOIGNAN VERLUS	
ARMENTIEUX ARMOUS-ET-CAU AUCH AUJAN-MOURNEDE BASSOUES BAZIAN BEAUMONT BECCAS BELLEGARDE BERAUT BETCAVE-AGUIN BETPLAN BIRAN BOUCAGNERES CADEILLAN CAILLAVET CALLIAN CASSAIGNE CAZAUX-D'ANGLES CAZAUX-VILLECOMTAL CHELAN CONDOM COURTIES DURBAN ESPAON ESTAMPES FAGET-ABBATIAL FOURCES GARRAVET GAUJAC GAUJAN GAZAX-ET-BACCARISSE	22.4.2017



Gebied omvattende:	Datum einde geldigheid overeenkomstig artikel 31 van Richtlijn 2005/94/EG
GONDRIN HAGET JUILLAC LAGARDERE LAMAGUERE LARRESSINGLE LARROQUE-SUR-L'OSSE LASSERAN LASSEUBE-PROPRE LAURAET LAVERAET LOMBEZ MAIGNAUT-TAUZIA MALABAT MANSENCOME MARCIAC MASCARAS MEILHAN MONBARDON MONCORNEIL-GRAZAN MONFERRAN-PLAVES MONGAUSY MONLAUR-BERNET MONT-D'ASTARAC MONTADET MONTAMAT MONTEGUT-ARROS MONTIES MOUCHAN ORBESSAN ORDAN-LARROQUE ORNEZAN PELLEFIGUE PEYRUSSE-GRANDE POUY-LOUBRIN ROQUES SABAILLAN SAINT-ELIX SAINT-JEAN-LE-COMTAL SAINT-JEAN-POUTGE SAINT-MARTIN-GIMOIS SAINT-SOULAN SAMARAN	

Gebied omvattende:	Datum einde geldigheid overeenkomstig artikel 31 van Richtlijn 2005/94/EG
SANSAN SARAMON SARCOS SAUVETERRE SCIEURAC-ET-FLOURES SEISSAN SEMBOUES SEMEZIES-CACHAN SERE SIMORRE TACHOIRES TOURDUN TOURNAN TUDELLE VALENCE-SUR-BAISE VILLECOMTAL-SUR-ARROS VILLEFRANCHE	
CANNET FUSTEROUAU GOUX MAULICHERES MAUMUSSON-LAGUIAN POUYDRAGUIN PRECHAC-SUR-ADOUR RISCLE SAINT-MONT SARRAGACHIES TARSAC TERMES-D'ARMAGNAC VIELLA	22.4.2017 tot 30.4.2017
AYZIEU BASCOUS BRETAGNE-D'ARMAGNAC CASTELNAU D'AUZAN LABARRERE CAZAUBON CAZENEUVE COULOUME-MONDEBAT COURRENSAN LAGRAULET-DU-GERS LANNPAX LAREE LIAS-D'ARMAGNAC	29.4.2017

Gebied omvattende:	Datum einde geldigheid overeenkomstig artikel 31 van Richtlijn 2005/94/EG
LOUSLITGES LUPIAC MARAMBAT MARGOUET-MEYMES MARGUESTAU MONCLAR MONTREAL MOUREDE NOULENS PANJAS PEYRUSSE-VIEILLE RAMOUZENS ROQUEBRUNE SAINT-PIERRE-D'AUBEZIES VIC-FEZENSAC	
BEAUMARCHES CAHUZAC-SUR-ADOUR GALIAX IZOTGES JU-BELLOC LADEVEZE-RIVIERE LADEVEZE-VILLE LASSERADE PLAISANCE SAINT-AUNIX-LENGROS TASQUE TIESTE-URAGNOUX	30.4.2017
Les communes suivantes dans le département <b>de HAUTE-GARONNE</b>	
ANAN BALESTA BLAJAN BOISSEDE BOUDRAC BOULOGNE-SUR-GESSE CASSAGNABERE-TOURNAS CASTERA-VIGNOLES CAZARIL-TAMBOURES CHARLAS CIADOUX ESCANECRABE ESPARRON GENSAC-DE-BOULOGNE	17.4.2017

Gebied omvattende:	Datum einde geldigheid overeenkomstig artikel 31 van Richtlijn 2005/94/EG
L'ISLE-EN-DODON LECUSSAN LESPUQUE LILHAC LUNAX MARTISSERRE MIRAMBEAU MOLAS MONDILHAN MONTBERNARD MONTESQUIEU-GUITTAUT MONTGAILLARD-SUR-SAVE MONTMAURIN NENIGAN PEGUILHAN PUYMAURIN SAINT-FERREOL-DE-COMMINGES SAINT-LARY-BOUJEAN SAINT-LAURENT SAINT-PE-DELBOSC SALERM SAMAN VILLENEUVE-LECUSSAN	
Les communes suivantes dans le département <b>des HAUTES-PYRENEES</b>	
LASCAZERES VIDOUZE	14.4.2017 tot 22.4.2017
ALLIER ANDREST ANGOS ANTIN ARIES-ESPENAN ARNE ARTAGNAN ARTIGUEMY AUBAREDE AUREILHAN AURENSAN AZEREIX BARBAZAN-DEBAT BARBAZAN-DESSUS BARTHE BAZET	17.4.2017

Gebied omvattende:	Datum einde geldigheid overeenkomstig artikel 31 van Richtlijn 2005/94/EG
BAZILLAC BAZORDAN BEGOLE BERNAC-DEBAT BERNAC-DESSUS BERNADETS-DEBAT BERNADETS-DESSUS BETBEZE BETPOUY BONNEFONT BONNEMAZON BONREPOS BORDERES-SUR-L'ECHEZ BORDES BOUILH-DEVANT BOUILH-PEREUILH BOULIN BOURS BUGARD BURG CABANAC CAHARET CALAVANTE CAMALES CAMPISTROUS CAMPUZAN CASTELBAJAC CASTELNAU-MAGNOAC CASTELVIEILH CASTERA-LANUSSE CASTERA-LOU CASTERETS CASTILLON CAUBOUS CHELLE-DEBAT CHELLE-SPOU CHIS CIEUTAT CIZOS CLARAC CLARENS COLLONGUES COUSSAN	

Gebied omvattende:	Datum einde geldigheid overeenkomstig artikel 31 van Richtlijn 2005/94/EG
DEVEZE DOURS ESCAUNETS ESCONDEAUX ESTAMPURES FONTRAILLES FRECHEDE FRECHOU-FRECHET GALAN GALEZ GARDERES GAUSSAN GAYAN GONEZ GOUDON GOURGUE GUIZERIX HACHAN HITTE HOUEYDETS HOURC IBOS JACQUE JUILLAN LACASSAGNE LAGARDE LALANNE LALANNE-TRIE LAMARQUE-RUSTAING LAMEAC LANESPEDE LANNE LANNEMEZAN LANSAC LAPEYRE LARAN LARROQUE LASLADES LASSALES LESCURRY LESPOUEY LHEZ LIAC	

Gebied omvattende:	Datum einde geldigheid overeenkomstig artikel 31 van Richtlijn 2005/94/EG
LIBAROS LIZOS LOUEY LOUIT LUBRET-SAINT-LUC LUBY-BETMONT LUC LUQUET LUSTAR LUTILHOUS MANSAN MARQUERIE MARSAC MARSEILLAN MASCARAS MAUVEZIN MAZEROLLES MERILHEU MINGOT MONLEON-MAGNOAC MONLONG MONTASTRUC MONTGAILLARD MONTIGNAC MOULEDOUS MOUMOULOUS MUN ODOS OLEAC-DEBAT OLEAC-DESSUS ORGAN ORIEUX ORIGNAC ORLEIX OROIX OSMETS OSSUN OUEILLOUX OURSBELILLE OZON PERE PEYRAUBE PEYRET-SAINT-ANDRE	

Gebied omvattende:	Datum einde geldigheid overeenkomstig artikel 31 van Richtlijn 2005/94/EG
PEYRIGUERE PEYRUN PINTAC POUMAROUS POUYASTRUC PUJO PUNTOUS PUYDARRIEUX RABASTENS-DE-BIGORRE RECURT REJAUMONT RICAUD SABALOS SABARROS SADOURNIN SAINT-LEZER SAINT-SEVER-DE-RUSTAN SALLES-ADOUR SANOUS SARIAC-MAGNOAC SARNIGUET SARRIAC-BIGORRE SARROUILLES SEGALAS SEMEAC SENAC SENTOUS SERE-RUSTAING SERON SIARROUY SINZOS SOREAC SOUES SOUYEAUX TAJAN TALAZAC TARASTEIX TARBES THERMES-MAGNOAC THUY TOSTAT TOURNAY TOURNOUS-DARRE	



Gebied omvattende:	Datum einde geldigheid overeenkomstig artikel 31 van Richtlijn 2005/94/EG
TOURNOUS-DEVANT TRIE-SUR-BAISE TROULEY-LABARTHE UGLAS UGNOUAS VIC-EN-BIGORRE VIDOU VIELLE-ADOURE VIEUZOS VILLEMBITS VILLENAVE-PRES-MARSAC	
ANSOST AURIEBAT BARBACHEN BUZON CAIXON ESTIRAC GENSAC LAFITOLE LAHITTE-TOUPIERE LARREULE MAUBOURGUET MONFAUCON NOUILHAN SAUVETERRE SOMBRUN VILLEFRANQUE VILLENAVE-PRES-BEARN	22.4.2017
CASTELNAU-RIVIERE-BASSE HAGEDET MADIRAN SAINT-LANNE SOUBLECAUSE	22.4.2017 tot 30.4.2017
BARLEST CAUSSADE-RIVIERE HERES LABATUT-RIVIERE LAMARQUE-PONTACQ LOUBAJAC LOURDES PEYROUSE	30.4.2017

Gebied omvattende:	Datum einde geldigheid overeenkomstig artikel 31 van Richtlijn 2005/94/EG
POUEYFERRE SAINT-PE-DE-BIGORRE	

Les communes suivantes dans le département **des LANDES**

ANGOUME ANGESSE AZUR BEYLONGUE BIARROTTE BIAUDOS BONNEGARDE BOOS CASTAIGNOS-SOUSLENS CAZALIS DAX HAGETMAU LABASTIDE-CHALOSSE LABENNE LACRABE LEON MARPAPS MEES MESSANGES MOMUY MORGANX NASSIET OEYRELUY ONDRES RION-DES-LANDES SAINT-ANDRE-DE-SEIGNANX SAINT-CRICQ-DU-GAVE SAINT-BARTHELEMY SAINT-LAURENT-DE-GOSSE SAINT-MARTIN-DE-HINX SAINT-MARTIN-DE-SEIGNANX SAINT-VINCENT-DE-TYROSSE SAINTE-COLOMBE SAINTE-MARIE-DE-GOSSE SAUBION SAUBRIGUES SEIGNOSSE SERRESLOUS-ET-ARRIBANS SEYRESSE	1.5.2017
---	----------

Gebied omvattende:	Datum einde geldigheid overeenkomstig artikel 31 van Richtlijn 2005/94/EG
SIEST SOORTS-HOSSEGOR TERCIS-LES-BAINS TOSSE VIEUX-BOUCAU-LES-BAINS	
AIRE-SUR-L'ADOUR ARTASSENX BAHUS-SOUBIRAN BASCONS BORDERES-ET-LAMENSANS BOUGUE BOURDALAT BRETAGNE-DE-MARSAN CASTANDET CAZERES-SUR-L'ADOUR CLASSUN DUHORT-BACHEN EUGENIE-LES-BAINS GEAUNE GRENADE-SUR-L'ADOUR HONTANX LABASTIDE-D'ARMAGNAC LAGLORIEUSE LARRIVIERE-SAINT-SAVIN LATRILLE LE FRECHE LE VIGNAU LUSSAGNET MAURRIN MONTEGUT PECORADE PERQUIE PUJO-LE-PLAN RENUNG SAINT-CRICQ-VILLENEUVE SAINT-GEIN SAINT-MAURICE-SUR-ADOUR SORBETS	18.4.2017 tot 26.4.2017
ARBOUCAVE ARGELOS AUBAGNAN BASSERCLES	20.4.2017 tot 28.4.2017

Gebied omvattende:	Datum einde geldigheid overeenkomstig artikel 31 van Richtlijn 2005/94/EG
BATS BENQUET BEYRIES BUANES CAMPAGNE CASTELNAU-TURSAN CASTELNER CLEDES FARGUES HAUT-MAUCO LACAJUNTE LAURET MANT MAURIES MIRAMONT-SENSACQ MONGET MONSEGUR MONTGAILLARD OUSSE-SUZAN PAYROS-CAZAUTETS PEYRE PHILONDENX PIMBO POUDENX PUYOL-CAZALET SAINT-AGNET SAINT-LOUBOUER SAINT-PERDON SAMADET SARRON SOLFERINO URGONS VIELLE-TURSAN YGOS-SAINT-SATURNIN	
AMOU ARSAGUE AUDIGNON AUDON AURICE BAIGTS BANOS BAS-MAUCO	26.4.2017 tot 1.5.2017

Gebied omvattende:	Datum einde geldigheid overeenkomstig artikel 31 van Richtlijn 2005/94/EG
BASTENNES BEGAAR BELUS BENESSE-LES-DAX BENESSE-MAREMNE BERGOUEY BRASSEMPOUY CAGNOTTE CANDRESSE CAPBRETON CARCARES-SAINTE-CROIX CARCEN-PONSON CASSEN CASTEL-SARRAZIN CASTELNAU-CHALOSSE CASTETS CAUNA CAUNEILLE CAUPENNE CLERMONT COUDURES DOAZIT DONZACQ DUMES ESTIBEAUX EYRES-MONCUBE GAAS GAMARDE-LES-BAINS GARREY GAUJACQ GIBRET GOOS GOURBERA GOUSSE GOUTS HABAS HASTINGUES HAURIET HERM HEUGAS HINX HORSARRIEU JOSSE	

Gebied omvattende:	Datum einde geldigheid overeenkomstig artikel 31 van Richtlijn 2005/94/EG
LABATUT LAHOSSE LALUQUE LAMO THE LARBEY LAUREDE LE LEUY LESGOR LOUER LOURQUEN MAGESCQ MAYLIS MEILHAN MIMBASTE MISSON MONTAUT MONTFORT-EN-CHALOSSE MONTSOUE MOUSCARDES MUGRON NARROSSE NERBIS NOUSSE OEYREGAVE ONARD ORIST ORTHEVIELLE ORX OSSAGES OZOURT PEY PEYREHORADE POMAREZ PONTONX-SUR-L'ADOUR PORT-DE-LANNE POUILLON POYANNE POYARTIN PRECHACQ-LES-BAINS RIVIERE-SAAS-ET-GOURBY SAINT-AUBIN SAINT-CRICQ-CHALOSSE SAINT-ETIENNE-D'ORTHE	

Gebied omvattende:	Datum einde geldigheid overeenkomstig artikel 31 van Richtlijn 2005/94/EG
SAINT-GEOURS-D'AURIBAT SAINT-GEOURS-DE-MAREMNE SAINT-JEAN-DE-LIER SAINT-JEAN-DE-MARSACQ SAINT-LON-LES-MINES SAINT-PANDELON SAINT-PAUL-LES-DAX SAINT-SEVER SAINT-VINCENT-DE-PAUL SAINT-YAGUEN SARRAZIET SAUBUSSE SAUGNAC-ET-CAMBRAN SERRES-GASTON SORDE-L'ABBAYE SORT-EN-CHALOSSE SOUPROSSE SOUSTONS TALLER TARTAS TETHIEU TILH TOULOUZETTE VICQ-D'AURIBAT YZOSSE	
ARENGOSSE ARJUZANX ARTHEZ-D'ARMAGNAC BETBEZER-D'ARMAGNAC CAMPET-ET-LAMOLERE ESCOURCE GAILLERES GAREIN GARROSSE GELOUX LACQUY LAGRANGE LESPERON LINXE LUGLON MAUVEZIN-D'ARMAGNAC MAZEROLLES	29.4.2017

Gebied omvattende:	Datum einde geldigheid overeenkomstig artikel 31 van Richtlijn 2005/94/EG
MONT-DE-MARSAN MORCENX ONESSE-LAHARIE PARLEBOSCQ SABRES SAINT-AVIT SAINT-JULIEN-D'ARMAGNAC SAINT-JUSTIN SAINT-MARTIN-D'ONEY SAINT-MICHEL-ESCALUS SAINT-PIERRE-DU-MONT SAINTE-FOY SINDERES UCHACQ-ET-PARENTIS VILLENAVE VILLENEUVE-DE-MARSAN	

Les communes suivantes dans le département **du LOT-ET-GARONNE**

BEAUGAS BOUDY-DE-BEAUREGARD CANCON CASSENEUIL CASTELNAUD-DE-GRATECAMBE CASTILLONNES DOUZAINS FERRENSAC LA SAUVETAT-SUR-LEDE LOUGRATTE MONBAHUS MONTASTRUC MONTAURIOL MONTAUT MONTIGNAC-DE-LAUZUN MONVIEL MOULINET PAILLOLES PINEL-HAUTERIVE SAINT-COLOMB-DE-LAUZUN SAINT-EUTROPE-DE-BORN SAINT-MAURICE-DE-LESTAPEL SAINT-PASTOUR SEGALAS	17.4.2017
---	-----------



Gebied omvattende:	Datum einde geldigheid overeenkomstig artikel 31 van Richtlijn 2005/94/EG
SERIGNAC-PEBOUDOU VILLEBRAMAR	
AIGUILLON AMBRUS ANZEX BUZET-SUR-BAISE CALONGES CAUBEYRES CAUMONT-SUR-GARONNE DAMAZAN FARGUES-SUR-OURBISE FAUGUEROLLES FAUILLET FOURQUES-SUR-GARONNE GONTAUD-DE-NOGARET GREZET-CAVAGNAN LA REUNION LABASTIDE-CASTEL-AMOUROUX LAGRUERE LE MAS-D'AGENAIS LEYRITZ-MONCASSIN LONGUEVILLE MONHEURT NICOLE PUCH-D'AGENAIS RAZIMET SAINT-LEGER SAINT-LEON SAINT-PIERRE-DE-BUZET SAINTE-GEMME-MARTAILLAC SAINTE-MARTHE SENESTIS TAILLEBOURG THOUARS-SUR-GARONNE TONNEINS VARES VILLEFRANCHE-DU-QUEYRAN VILLETON	21.4.2017
Les communes suivantes dans le département <b>des PYRENEES-ATLANTIQUES</b>	
BASSILLON-VAUZE CORBERE-ABERES LASSERRE	14.4.2017 tot 22.4.2017

Gebied omvattende:	Datum einde geldigheid overeenkomstig artikel 31 van Richtlijn 2005/94/EG
LEMBEYE LUC-ARMAU MONCAUP MONPEZAT SAMSONS-LION SEMEACQ-BLACHON	
AAST ANDOINS ANGAIS ARRIEN ARTIGUELOUTAN BEDEILLE BOEIL-BEZING BORDES CASTEIDE-DOAT ESLOURENTIES-DABAN ESPECHEDE ESPOEY GER GOMER LESPOURCY LIMENDOUS LIVRON LOMBIA LOURENTIES MONTANER NOUSTY PONSON-DEBAT-POUTS PONSON-DESSUS SAUBOLE SEDZE-MAUBECQ SEDZERE SOUMOULOU UROST	17.4.2017
ARGELOS ARGET ARZACQ-ARRAZIGUET ASTIS AUGA AURIAC BALIRACQ-MAUMUSSON BOUEILH-BOUEILHO-LASQUE	20.4.2017 tot 28.4.2017

Gebied omvattende:	Datum einde geldigheid overeenkomstig artikel 31 van Richtlijn 2005/94/EG
BUROSSE-MENDOUSSE CARRERE CASTEIDE-CANDAU CASTETPUGON CLARACQ COSLEDAA-LUBE-BOAST COUBLUCQ DIUSSE GARLEDE-MONDEBAT GARLIN LABEYRIE LALONQUETTE LANNECAUBE LASCLAVERIES LEME MALAUSSANNE MASCARAAS-HARON MERACQ MIOSENS-LANUSSE MONCLA MOUHOUS PORTET POULIACQ POURSIUGUES-BOUCOUE RIBARROUY SAINT-MEDARD SAULT-DE-NAVAILLES SEVIGNACQ TADOUSSE-USSAU TARON-SADIRAC-VIELLENAVE THEZE VIGNES VIVEN	
ABERE ANOYE ARRICAU-BORDES BALEIX BENTAYOU-SEREE CASTERA-LOUBIX CASTILLON (CANTON DE LEMBEYE) ESCURES GERDEREST	22.4.2017

Gebied omvattende:	Datum einde geldigheid overeenkomstig artikel 31 van Richtlijn 2005/94/EG
LABATUT LAMAYOU LUCARRE MASPIE-LALONQUERE-JUILLACQ MAURE MOMY MONSEGUR PEYRELONGUE-ABOS PONTIACQ-VIELLEPINTE	
ABITAIN AICIRITS-CAMOU-SUHAST AMENDEUIX-ONEIX ANDREIN ANGOUS ARAUJUZON ARAUX ARBERATS-SILLEGUE ARBOUET-SUSSAUTE AREN AROUE-ITHOROTS-OLHAIBY ARRAST-LARREBIEU ATHOS-ASPIS AUTEVIELLE-SAINT-MARTIN-BIDEREN BARRAUTE-CAMU BASTANES BERGOUEY-VIELLENAVE BETRACQ BIDACHE BIRON BUGNEIN BURGARONNE CAME CASTAGNEDE CASTETNAU-CAMBLONG CASTETNER CHARRE CHARRITTE-DE-BAS CHERAUTE CROUSEILLES DOGNEN DOMEZAIN-BERRAUTE ESCOS	22.4.2017 tot 30.4.2017

Gebied omvattende:	Datum einde geldigheid overeenkomstig artikel 31 van Richtlijn 2005/94/EG
ESPIUTE ETCHARRY GABAT GARRIS GESTAS GUINARTHE-PARENTIES GURS ILHARRE JASSES L'HOPITAL-D'ORION L'HOPITAL-SAINT-BLAISE LAA-MONDRANS LAAS LABASTIDE-VILLEFRANCHE LABETS-BISCAY LAY-LAMIDOU LEREN LESTELLE-BETHARRAM LICHOS LOUBIENG LUXE-SUMBERRAUTE MERITEIN MONCAYOLLE-LARRORY-MENDIBIEU MONTAUT MONTFORT NABAS NARP ORAAS ORION ORRIULE OSSERAIN-RIVAREYTE PRECHACQ-JOSBAIG PRECHACQ-NAVARRENX PUYOO RAMOUS RIVEHAUTE SAINT-GIRONS-EN-BEARN SAINT-GLADIE-ARRIVE-MUNEIN SAINT-PE-DE-LEREN SAINT-VINCENT SALIES-DE-BEARN SAMES SAUCEDE	

Gebied omvattende:	Datum einde geldigheid overeenkomstig artikel 31 van Richtlijn 2005/94/EG
SAUVELADE SAUVETERRE-DE-BEARN SUS SUSMIOU TABAILLE-USQUAIN VIELLENAVE-DE-NAVARRENX VIELLESEGURE	
ANOS AUBIN AURIONS-IDERNES BARINQUE BERNADETS BOUILLON BOURNOS CABIDOS CADILLON CAUBIOS-LOOS CONCHEZ-DE-BEARN DOUMY ESCOUBES FICHOUS-RIUMAYOU GABASTON GAROS GAYON GEUS-D'ARZACQ HAGETAUBIN HIGUERES-SOUYE LACADEE LALONGUE LARREULE LESPIELLE LONCON LOUVIGNY LUSSAGNET-LUSSON MAUCOR MIALOS MOMAS MONASSUT-AUDIRACQ MONT-DISSE MONTAGUT MONTARDON MORLANNE	29.4.2017

Gebied omvattende:	Datum einde geldigheid overeenkomstig artikel 31 van Richtlijn 2005/94/EG
NAVAILLES-ANGOS PIETS-PLASENCE-MOUSTROU POMPS RIUPEYROUS SAINT-ARMOU SAINT-CASTIN SAINT-JAMMES SAINT-JEAN-POUDGE SAINT-LAURENT-BRETAGNE SAUVAGNON SEBY SERRES-CASTET SIMACOURBE UZAN VIALER	
ABIDOS AINHARP AMOROTS-SUCCOS ARANCOU ARGAGNON ARRAUTE-CHARRITTE ARROS-DE-NAY ARROSES ARTHEZ-D'ASSON ARTHEZ-DE-BEARN ASSON AUBOUS AUDAUX AUTERRIVE AYDIE BAIGTS-DE-BEARN BALANSUN BARCUS BARDOS BARZUN BAUDREIX BEGUIOS BEHASQUE-LAPISTE BELLOCQ BENEJACQ BERENX BERROGAIN-LARUNS	30.4.2017"

Gebied omvattende:	Datum einde geldigheid overeenkomstig artikel 31 van Richtlijn 2005/94/EG
BEUSTE BEYRIE-SUR-JOYEUSE BONNUT BORDERES BOURDETTES BRUGES-CAPBIS-MIFAGET CARDESSE CARRESSE-CASSABER CASTETBON CASTETIS COARRAZE ESPES-UNDUREIN ESQUIULE GERONCE GEUS-D'OLORON GUICHE HAUT-DE-BOSDARROS HOURS IGON LA BASTIDE-CLAIRENCE LABATMALE LACQ LAGOR LAGOS LAHONTAN LAHOURCADE LANNEPLAA LARRIBAR-SORHAPURU LEDEUX LOHITZUN-OYHERCQ LUCGARIER LUCQ-DE-BEARN MASLACQ MASPARRAUTE MAULEON-LICHARRE MESPLEDE MIREPEIX MONT MOUMOUR MOURENX NAVARRENX NAY OGENNE-CAMPTORT	



Gebied omvattende:	Datum einde geldigheid overeenkomstig artikel 31 van Richtlijn 2005/94/EG
OREGUE ORIN ORSANCO ORTHEZ OS-MARSILLON OSSENX OZENX-MONTESTRUCQ POEY-D'OLORON PONTACQ ROQUIAGUE SAINT-BOES SAINT-DOS SAINT-GOIN SAINT-PALAIS SALLES-MONGISCARD SALLESPISSE SARPOURENX UHART-MIXE URT VERDETS VIODOS-ABENSE-DE-BAS	

d) de vermelding voor Italië wordt vervangen door:

**„Lidstaat: Italië**

Gebied omvattende:	Datum einde geldigheid overeenkomstig artikel 31 van Richtlijn 2005/94/EG
<ul style="list-style-type: none"> <li>— Comune di Vazzola (TV): a sud di via Cadorna, di Via XXV Luglio, a ovest di via Borgo Tonini, e a est di via Cadore Mare, a sud di via Bosco, a est di via Monticano, a est di via Luminaria, a est di via Generale Cantore, di via Monte Grappa;</li> <li>— Comune di Mareno di Piave (TV): a ovest di via San Pio X, via Distrettuale, a ovest della A27;</li> <li>— Comune di San Vendemiano (TV): a ovest della A27 e a nord-ovest della A28;</li> <li>— Comune di Codognè (TV): a est del Canale Il Ghebo;</li> <li>— Comune di San Polo di Piave (TV);</li> <li>— Comune di Cimadolmo (TV);</li> <li>— Comune di Maserada sul Piave (TV): a nord della SP57, della SP92, di via IV Novembre, di via Roma, di via Dolomiti;</li> <li>— Comune di Spresiano (TV): a nord della SP57, a est della ferrovia;</li> <li>— Comune di Nervesa della Battaglia (TV): a est della ferrovia;</li> <li>— Comune di Santa Lucia di Piave (TV);</li> </ul>	17.4.2017

Gebied omvattende:	Datum einde geldigheid overeenkomstig artikel 31 van Richtlijn 2005/94/EG
<ul style="list-style-type: none"> <li>— Comune di Susegana (TV): a est del Ponte della Priula della SS13, a nord-est di via dei Pascoli, a est di via Maglio, a est di via del Bosco Gaio, a sud-est di via San Salvatore, a est di via Sottocroda, di via Monte Piatti, di via Morgante I°, a sud di via Val Longa;</li> <li>— Comune di San Pietro di Feletto (TV): a est di via Po, dell'abitato di Crevada, e a sud est dell'abitato di San Michele di Feletto, e a est di via Guizza, via Roma, SP164, a sud di via Castella SP37, e dell'abitato di Bagnolo (TV);</li> <li>— Comune di Conegliano (TV);</li> <li>— Comune di Colle Umberto (TV): a sud di via Roma, dell'abitato di Colle Umberto, di via San Rocco, via Dante Alighieri;</li> <li>— Comune di San Fior (TV);</li> <li>— Comune di Cordignano (TV): a sud di strada dei Campardi e a sud di via Trento;</li> <li>— Comune di Godega di Sant'Urbano (TV);</li> <li>— Comune di Orsago: a sud-ovest di via Camparnei, di via Giuseppe Garibaldi, di via Giuseppe Mazzini, di via Dante Alighieri, di Piazza Armando Diaz, di via Roma, di via Cesare Battisti;</li> <li>— Comune di Gaiarine (TV): a ovest di via Fratelli Rosselli, di via Bruna, a sud di Via I° Maggio, a ovest di via Gerardo da Camino, di via Ravanello, di via per Campomolino, di via per Gaiarine, a sud di via Abate Lorenzo Berlese, a ovest di via Campeì;</li> <li>— Comune di Portobuffolè (TV): a ovest della zona Industriale Bastie;</li> <li>— Comune di Mansuè (TV): a nord-ovest di via Rigole, a nord di via Cimitero Basalghelle, a ovest di via Cornarè, di via Basalghelle, di via per Oderzo;</li> <li>— Comune di Fontanelle (TV);</li> <li>— Comune di Oderzo (TV): a ovest di via Marchetti, di via Pordenone, della SP15, di via Camaldolesi, a nord-ovest di via dei Peleoveneti, a nord-ovest di via Fraine di Colfrancui, di via Fraine di Faè, a nord di via Comunale Postumia di Faè;</li> <li>— Comune di Ormelle (TV): a nord di via Bidoggia, a ovest di via Postioma, a nord di via Negrisia, di via Piave</li> </ul>	
<ul style="list-style-type: none"> <li>— Comune di Vazzola (TV): a nord di via Cadorna, di via XXV Luglio, a est di via Borgo Tonini, e a ovest di via Cadore Mare, a nord di via Bosco, a ovest di via Monticano, a ovest di via Luminaria, a ovest di via Generale Cantore, di via Monte Grappa,</li> <li>— Comune di Mareno di Piave (TV): a est di via San Pio X, via Distrettuale, a est della A27</li> <li>— Comune di San Vendemiano (TV): a est A27e a sud della A28</li> <li>— Comune di Codognè (TV): a ovest del Canale Il Ghebo</li> </ul>	9.4.2017 tot 17.4.2017
<ul style="list-style-type: none"> <li>— Comune di Chivasso: a est di via Po, di via Orti, a nord della stradale Torino, a est di via Foglizzo, di via Montanaro, a est della ferrovia</li> <li>— Comune di Montanaro: a est della ferrovia, di via Torino, di via Giuseppe Garibaldi, a nord di Piazza Luigi Massa, via Roma, via Sant'Anna, via San Giovanni Bosco, a est di via Strada Nuova</li> <li>— Comune di San Benigno Canavese: a ovest dell'autostrada A5</li> <li>— Comune di Volpiano: a ovest dell'autostrada A5, a sud-ovest di Corso Europa, dello svincolo Brandizzo Volpiano</li> <li>— Comune di Verolengo: a ovest di strada del Bollone, a sud della SP31bis, a ovest di via Trento, di via Thaon di Revel, di via per Torrazza (SP90)</li> <li>— Comune di Torrazza Piemonte: a ovest di via Roma (SP90), a nord di via Giuseppe Mazzini, nord-ovest di via Caduti della Libertà, a ovest della SP90</li> <li>— Comune di Rondissone: a ovest della SS11, della SP90</li> </ul>	28.4.2017

Gebied omvattende:	Datum einde geldigheid overeenkomstig artikel 31 van Richtlijn 2005/94/EG
<ul style="list-style-type: none"> <li>— Comune di Mazzè: a ovest della SP90, a sud di via Cimitero, a ovest della SP81, a sud della SS595</li> <li>— Comune di Caluso: a sud della SS595, a sud-ovest della SS26, a sud della SP53</li> <li>— Comune di Foglizzo</li> <li>— Comune di San Giusto Canavese: a sud-ovest di via del Boschetto, a sud di via Cappelletto, via Monte Nero, di via Massimo D'Azeglio, a est di via Trieste, di via Molino</li> <li>— Comune di San Giorgio Canavese: a sud di via Molino</li> <li>— Comune di Feletto: a est della SP460</li> <li>— Comune di Bosconero: a est della SP460, della Strada della Frasca</li> <li>— Comune di Rivarolo Canavese: a sud di via Leonardo da Vinci, di via Galileo Galilei, di via Riva-rossa</li> <li>— Comune di Rivarossa: a est di via Rivarossa, a sud di via S. Francesco al Campo</li> <li>— Comune di Lombardore</li> <li>— Comune di Leini</li> <li>— Comune di Settimo Torinese</li> <li>— Comune di San Mauro Torinese: a nord di via Lunga, a ovest della SS590, a nord di Rio Dora</li> <li>— Comune di Castiglione Torinese</li> <li>— Comune di Grassano Torinese: a nord della SP122, della SP 118</li> <li>— Comune di Sciolze: a nord della SP118</li> <li>— Comune di Rivalba</li> <li>— Comune di Casalborgone: a nord della SP97, a ovest della SP102, della SP458</li> <li>— Comune di San Sebastiano da Po</li> <li>— Comune di San Raffaele Cimena</li> <li>— Comune di Castagneto Po</li> </ul>	
<ul style="list-style-type: none"> <li>— Comune Casarsa della Delizia: a nord della Ferrovia</li> <li>— Comune Cordenons: a sud di via Cesare Battisti, via Maestra</li> <li>— Comune Zoppola</li> <li>— Comune Valvasone Arzene</li> <li>— Comune Cordovado: a nord di via Suzzolin</li> <li>— Comune Camino al Tagliamento</li> <li>— Comune San Martino al Tagliamento: a nord di via Domanins, via Quattro Novembre, Via Giuseppe Ionello, Via Saletto tagliamento</li> <li>— Comune Fiume Veneto: a nord dell'Autostrada Portogruaro-Sacile e ad est di via Giacomo Leopardi</li> <li>— Comune Sesto al Reghena</li> <li>— Comune Varmo: a ovest di via Belvedere, via Giacomo Antonio da Pordenone, via Latisana</li> <li>— Comune Morsano al Tagliamento</li> <li>— Comune Chions: a nord della ferrovia</li> <li>— Comune Azzano Decimo: a est di via Peperate, di viale Primo Maggio, via Valier</li> <li>— Comune Codroipo: a ovest di via San Daniele, via della Chiesa, via Sadegliano, via Stazione. A nord di viale Venezia, ad Ovest, via Circonvallazione Ovest, via Lignano</li> <li>— Comune San Giorgio della Richinvelda: a sud di via San Martino, di Via Meduna e di via Selva di sotto</li> </ul>	29.4.2017

Gebied omvattende:	Datum einde geldigheid overeenkomstig artikel 31 van Richtlijn 2005/94/EG
<ul style="list-style-type: none"> <li>— Comune Sedegliano: a ovest del Canale Reggia Sant'Odorico e del Canale Roggia San Odorico</li> <li>— Comune Cinto Caomaggiore: a nord di via Pordeone, via Roma e via Umberto Grandis</li> <li>— Comune Guaro: a nord di via Belvedere, via Gai, via Marconi, Via Boldara</li> </ul>	
<ul style="list-style-type: none"> <li>— Comune di Cazzano di Tramigna: a nord di strada provinciale 37°, via Riva e via Rio Albo.</li> <li>— Comune di Soave: a sud dell'Autostrada A4</li> <li>— Comune di Colognola ai Colli: a sud dell'Autostrada A4 e a ovest di SP10</li> <li>— Comune di Illasi: a ovest di Corso Dante Alighieri, della SP10, a nord di via Carlo Alberto Dalla Chiesa</li> <li>— Comune di Montecchia di Crosara</li> <li>— Comune di Monteforte D'Alpone</li> <li>— Comune di Lavagno</li> <li>— Comune di Caldiero</li> <li>— Comune di Gambellara</li> <li>— Comune di Roncà</li> <li>— Comune di Montebello Vicentino: a ovest di via Contrada Agugliana e via Bertola</li> <li>— Comune di Montorso Vicentino: a ovest e a nord di via San Nicolò, a ovest di via Tadiotti, a nord-ovest di via Valverde, ovest di via Zanella, a sud di Vallegrande, via ponte Cocco, a ovest via Costa.</li> <li>— Comune di Arzignano: a ovest del torrente Chiampo.</li> <li>— Comune di Chiampo: a ovest del torrente Chiampo, a sud-ovest di via Manzoni, via G.B. Zaupa, via Fantoni Alti, via Pardinca.</li> <li>— Comune di San Giovanni Ilarione.</li> <li>— Comune di Tregnago.</li> <li>— Comune di Mezzane di Sotto.</li> <li>— Comune di Verona: a est di via Pedrotta, via Olivè e via delle Rive</li> <li>— Comune di San Martino Buon Albergo: a est di via Pedrotta, via Ferrazzette, via Giuseppe Verdi. A sud di via Sant'Antonio, e a est di via Campalto, via Centignano e a nord di via Giarette e via Mambrotta.</li> <li>— Comune di Zevio: a nord via Aldo Moro, via Adele Smania, via Altichiero da Zevio, SP 19.</li> <li>— Comune di Ronco all'Adige: a nord di SP 19.</li> <li>— Comune di Belfiore</li> <li>— Comune di San Bonifacio</li> <li>— Comune di Arcole: a nord SP 39, via Padovana, a nord di via Belvedere, a ovest Piazza Gazzolo, a nord di via Capitello e ovest via Borgoletto.</li> </ul>	2.5.2017"

e) de vermelding voor Roemenië wordt vervangen door:

**„Lidstaat: Roemenië**

Gebied omvattende:	Datum einde geldigheid overeenkomstig artikel 31 van Richtlijn 2005/94/EG
Locality BOGDANA, Commune BOGDANA, Teleorman county, Locality BROSTEANCA, Commune BOGDANA, Teleorman county, Locality ULMENI, Commune BOGDANA, Teleorman county, Locality FURCULESTI, Commune FURCULESTI, Teleorman county,	30.4.2017

Gebied omvattende:	Datum einde geldigheid overeenkomstig artikel 31 van Richtlijn 2005/94/EG
Locality MOSTENI, Commune FURCULESTI, Teleorman county, Locality SPATAREI, Commune FURCULESTI, Teleorman county, Locality VOIEVODA, Commune FURCULESTI, Teleorman county, Locality LISA, Commune LISA, Teleorman county, Locality PIATRA, Commune PIATRA, Teleorman county, Locality PUTINEIU, Commune PUTINEIU, Teleorman county, Locality BADULEASA, Commune PUTINEIU, Teleorman county, Locality CARLOMANU, Commune PUTINEIU, Teleorman county, Locality SEACA, Commune SEACA, Teleorman county, Locality TRAIAN, Commune TRAIAN, Teleorman county.	
Locality FLORICA, commune DRACEA, Teleorman county, Locality ZLATA, commune DRACEA, Teleorman county, Locality DRACEA, commune DRACEA, Teleorman county, Locality SECARA, commune CRANGU, Teleorman county, Locality CRANGU, commune CRANGU, Teleorman county.	22.4.2017 tot 30.4.2017
Locality BUFTEA, commune ORAS BUFTEA, Ilfov county, Locality BUCIUMENI, commune ORAS BUFTEA, Ilfov county, Locality DRAGOMIRESTI-VALE, commune DRAGOMIRESTI-VALE, Ilfov county, Locality DRAGOMIRESTI-DEAL, commune DRAGOMIRESTI-VALE, Ilfov county, Locality ZURBAUA, commune DRAGOMIRESTI-VALE, Ilfov county, Locality TUNARI, commune TUNARI, Ilfov county, Locality BUCURESTI SECTORUL 2, municipality Bucuresti, Locality BUCURESTI SECTORUL 3, municipality Bucuresti, Locality BUCURESTI SECTORUL 4, municipality Bucuresti, Locality BUCURESTI SECTORUL 5, municipality Bucuresti, Locality CHIAJNA, commune CHIAJNA, Ilfov county, Locality DUDU, commune CHIAJNA, Ilfov county, Locality ROSU, commune CHIAJNA, Ilfov county, Locality CHITILA, commune CHITILA, Ilfov county, Locality RUDENI, commune CHITILA, Ilfov county, Locality MOGOSOAIA, commune MOGOSOAIA, Ilfov county, Locality OTOPENI, commune ORAS OTOPENI, Ilfov county, Locality ODAILE, commune ORAS OTOPENI, Ilfov county, Locality VOLUNTARI, commune ORAS VOLUNTARI, Ilfov county.	13.4.2017"

# RICHTSNOEREN

## RICHTSNOER (EU) 2017/697 VAN DE EUROPESE CENTRALE BANK

van 4 april 2017

**betreffende de wijze waarop nationale bevoegde autoriteiten met betrekking tot minder belangrijke instellingen gebruikmaken van de keuzemogelijkheden en manoeuvreerruimte die het Unierecht biedt (ECB/2017/9)**

DE RAAD VAN BESTUUR VAN DE EUROPESE CENTRALE BANK,

Gezien het Verdrag betreffende de werking van de Europese Unie,

Gezien Verordening (EU) nr. 1024/2013 van de Raad van 15 oktober 2013 waarbij aan de Europese Centrale Bank specifieke taken worden opgedragen betreffende het beleid inzake het prudentieel toezicht op kredietinstellingen <sup>(1)</sup>, en met name artikel 6, lid 1, en artikel 6, lid 5, onder a) en c),

Overwegende hetgeen volgt:

- (1) De Europese Centrale Bank (ECB) is verantwoordelijk voor de doeltreffende en samenhangende werking van het Gemeenschappelijk Toezichtsmechanisme (GTM). De ECB houdt toezicht op de werking van het mechanisme om de consistente toepassing van hoge toezichtstandaarden en de consistentie van toezichtresultaten in de deelnemende lidstaten te verzekeren. De ECB kan richtsnoeren vaststellen voor de nationale bevoegde autoriteiten (NBA's); de NBA's moeten overeenkomstig die richtsnoeren toezichttaken uitvoeren en toezichtbesluiten vaststellen.
- (2) De ECB moet de consistente toepassing van prudentiële vereisten voor kredietinstellingen binnen de deelnemende lidstaten verzekeren, zulks krachtens Verordening (EU) nr. 1024/2013 en Verordening (EU) nr. 468/2014 van de Europese Centrale Bank (ECB/2014/17) <sup>(2)</sup>.
- (3) De ECB heeft voor als belangrijk ingedeelde kredietinstellingen een aantal keuzemogelijkheden en manoeuvreerruimte gebruikt die het Unierecht krachtens Verordening (EU) 2016/445 van de Europese Centrale Bank (ECB/2016/4) <sup>(3)</sup> biedt, zulks in haar hoedanigheid van bevoegde autoriteit krachtens Verordening (EU) nr. 1024/2013.
- (4) Alhoewel NBA's primair verantwoordelijk zijn voor het gebruik van de betrokken keuzemogelijkheden en manoeuvreerruimte met betrekking tot minder belangrijke instellingen, ondersteunt het overkoepelende oversight door de ECB binnen het GTM de doelstelling dat met betrekking tot belangrijke en minder belangrijke instellingen keuzemogelijkheden en manoeuvreerruimte consistent worden gebruikt, indien toepasselijk. Dit verzekert dat (a) het prudentieel toezicht op alle kredietinstellingen in de deelnemende lidstaten coherent en effectief wordt toegepast, (b) het single rulebook voor financiële diensten consistent op alle kredietinstellingen in de deelnemende lidstaten wordt toegepast, en (c) dat op alle kredietinstellingen toezicht van de hoogste kwaliteit van toepassing is.
- (5) De ECB heeft bepaalde keuzemogelijkheden en manoeuvreerruimte geïdentificeerd onder de degene die zij heeft gebruikt in Verordening (EU) 2016/445 (ECB/2016/4) die de NBA's op dezelfde wijze moeten gebruiken bij het toezicht op minder belangrijke instellingen, zulks teneinde de noodzaak van de consistente toepassing van toezichtstandaarden op belangrijke en minder belangrijke instellingen en de toepassing van het evenredigheidsbeginsel met elkaar in evenwicht te brengen.

<sup>(1)</sup> PB L 287 van 29.10.2013, blz. 63.

<sup>(2)</sup> Verordening (EU) nr. 468/2014 van de Europese Centrale Bank van 16 april 2014 tot vaststelling van een kader voor samenwerking binnen het Gemeenschappelijk Toezichtsmechanisme tussen de Europese Centrale Bank en nationale bevoegde autoriteiten en met nationale aangewezen autoriteiten (GTM-kaderverordening) (ECB/2014/17) (PB L 141 van 14.5.2014, blz. 1).

<sup>(3)</sup> Verordening (EU) 2016/445 van de Europese Centrale Bank van 14 maart 2016 betreffende de wijze waarop gebruik wordt gemaakt van de keuzemogelijkheden en manoeuvreerruimte die het Unierecht biedt (ECB/2016/4) (PB L 78 van 24.3.2016, blz. 60).

- (6) Keuzemogelijkheden en manoeuvreerruimte, die aan bevoegde autoriteiten zijn toegekend in verband met eigenvermogen- en kapitaalvereisten krachtens artikel 89, lid 3, artikel 178, lid 1, onder b), en artikel 282, lid 6, van Verordening (EU) nr. 575/2013 van het Europees Parlement en van de Raad <sup>(1)</sup>, alsook in verband met de overgangsbepalingen van artikel 471, lid 1, en artikel 478, lid 3, onder a) en b), van Verordening (EU) nr. 575/2013 van het Europees Parlement en van de Raad; deze keuzemogelijkheden en manoeuvreerruimte en overgangsbepalingen hebben een impact op het niveau en de kwaliteit van wettelijke eigenvermogensvereisten en de kapitaalratio's van minder belangrijke instellingen. Een prudente en consistente toepassing van deze keuzemogelijkheden en manoeuvreerruimte is om meerdere redenen noodzakelijk. Deze toepassing verzekert aldus (a) dat de risico's in verband met in aanmerking komende deelnemingen buiten de financiële sector adequaat geadresseerd worden, (b) dat de definitie van wanbetaling op het gebied van de toereikendheid en vergelijkbaarheid van eigenvermogensvereisten consistent wordt gebruikt, en (c) de prudente berekening van eigenvermogensvereisten voor transacties met een niet-lineair risicoprofiel of voor betalingsgedeelten en transacties met schuldinstrumenten als onderliggende waarde waarvoor de instelling de delta of de gewijzigde duur niet kan bepalen. De geharmoniseerde toepassing van overgangsbepalingen, die verband houden met de aftrek van deelnemingen in verzekeringsondernemingen en uitgestelde belastingvorderingen, zal verzekeren dat alle kredietinstellingen in de deelnemende lidstaten binnen een adequate periode de door Verordening (EU) nr. 575/2013 ingevoerde rigoureuze definitie van toetsingsvermogen toepassen.
- (7) Keuzemogelijkheden en manoeuvreerruimte in verband met de vrijstelling van blootstellingen van de toepassing van de in artikel 395, lid 1, van Verordening (EU) nr. 575/2013 bedoelde limieten voor grote blootstellingen, moeten consistent toegepast worden op belangrijke en minder belangrijke instellingen om voor de kredietinstellingen in de deelnemende lidstaten gelijke omstandigheden te creëren, de uit specifieke blootstellingen voortvloeiende concentratierisico's te beperken en om ervoor te zorgen dat in het hele GTM dezelfde minimumnormen worden toegepast voor de beoordeling van naleving van de in artikel 400, lid 3, van dezelfde verordening bedoelde voorwaarden. Met name moeten concentratierisico's worden beperkt die voortvloeien uit de in artikel 129, leden 1, 3 en 6, van Verordening (EU) nr. 575/2013 bedoelde gedekte obligaties, en uit blootstellingen aan regionale of lokale overheden van lidstaten, of door regionale of lokale overheden van lidstaten gegarandeerde blootstellingen, indien aan die vorderingen krachtens deel drie, titel II, hoofdstuk 2, van Verordening (EU) nr. 575/2013 een 20- %-risicogewicht zou worden toegekend. Voor intragroepblootstellingen, waaronder deelnemingen of andere belangen, moet worden verzekerd dat het besluit om deze blootstellingen volledig vrij te stellen van de toepassing van de limieten voor grote blootstellingen is gebaseerd op een grondige beoordeling zoals vastgelegd in bijlage 1 bij Verordening (EU) 2016/445 (ECB/2016/4). Gewettigd is de toepassing van gemeenschappelijke criteria wanneer wordt beoordeeld of een blootstelling voldoet aan de voorwaarden voor een vrijstelling van de in bijlage II bij Verordening (EU) 2016/445 (ECB/2016/4) vastgelegde limieten voor grote blootstellingen; onder de voornoemde blootstellingen vallen bijvoorbeeld deelnemingen of andere belangen aan regionale of centrale kredietinstellingen waarmee de kredietinstelling overeenkomstig wettelijke of statutaire bepalingen is verbonden in een netwerk, en welke kredietinstellingen krachtens die bepalingen verantwoordelijk zijn voor verevening van onderlinge geldposities binnen het netwerk. Die toepassing moet waarborgen dat belangrijke en minder belangrijke in hetzelfde netwerk verbonden instellingen consistent worden behandeld. Het gebruik van de in artikel 400, lid 2, van Verordening (EU) nr. 575/2013 bedoelde keuzemogelijkheid, zoals uiteengezet in dit richtsnoer, is slechts van toepassing indien de betrokken lidstaat de in artikel 493, lid 3, van Verordening (EU) nr. 575/2013 bedoelde keuzemogelijkheid niet heeft gebruikt.
- (8) Om een identieke behandeling van kredietinstellingen binnen hetzelfde DGS te waarborgen, moeten keuzemogelijkheden en manoeuvreerruimte consistent worden gebruikt voor belangrijke en minder belangrijke instellingen, welke keuzemogelijkheden en manoeuvreerruimte uit hoofde van artikel 24, leden 4 en 5, van Gedelegeerde Verordening van de Commissie (EU) 2015/61 <sup>(2)</sup> aan bevoegde autoriteiten zijn toegekend voor de berekening van uitstromen uit door een depositogarantiestelsel (DGS) gedekte stabiele retaildeposito's, zulks ter berekening van de liquiditeitsdekkingsvereisten,

HEEFT HET VOLGENDE RICHTSNOER VASTGESTELD:

#### HOOFDSTUK I

#### ALGEMENE BEPALINGEN

#### Artikel 1

#### Onderwerp en werkingssfeer

Dit richtsnoer stelt bepaalde keuzemogelijkheden en manoeuvreerruimte van algemene toepassing vast die krachtens Unierecht betreffende prudentiële vereisten zijn toegekend aan bevoegde autoriteiten; de uitoefening van die keuzemogelijkheden en manoeuvreerruimte door de NBA's met betrekking tot minder belangrijke instellingen wordt volledig afgestemd op het gebruik van de betrokken keuzemogelijkheden en manoeuvreerruimte door de ECB in Verordening (EU) 2016/445 (ECB/2016/4).

<sup>(1)</sup> Verordening (EU) nr. 575/2013 van het Europees Parlement en de Raad van 26 juni 2013 betreffende prudentiële vereisten voor kredietinstellingen en beleggingsondernemingen en tot wijziging van Verordening (EU) nr. 648/2012 (PB L 176 van 27.6.2013, blz. 1).

<sup>(2)</sup> Gedelegeerde Verordening (EU) 2015/61 van de Commissie van 10 oktober 2014 ter aanvulling van Verordening (EU) nr. 575/2013 van het Europees Parlement en de Raad met betrekking tot het liquiditeitsdekkingsvereiste voor kredietinstellingen (PB L 11 van 17.1.2015, blz. 1).

*Artikel 2***Definities**

Binnen het kader van dit richtsnoer zijn de definities in artikel 4 van Verordening (EU) nr. 575/2013, artikel 2 van Verordening (EU) nr. 1024/2013, artikel 2 van Verordening (EU) nr. 468/2014 (ECB/2014/17) en artikel 3 van Gedelegeerde Verordening (EU) 2015/61 van toepassing.

## HOOFDSTUK II

**GEBRUIK VAN KEUZEMOGELIJKHEDEN EN MANOEUVREERRUIMTE MET BETREKKING TOT MINDER BELANGRIJKE INSTELLINGEN DAT VOLLEDIGE AFSTEMMING VERGT MET HET OP BELANGRIJKE INSTELLINGEN TOEPASSELIJKE RECHT**

## DEEL I

## Eigen vermogen

*Artikel 3***Artikel 89, lid 3, van Verordening (EU) nr. 575/2013: risicoweging van en verbod op in aanmerking komende deelnemingen buiten de financiële sector**

Onverminderd artikel 90 van Verordening (EU) nr. 575/2013 en ter berekening van de kapitaalvereisten overeenkomstig deel drie van Verordening (EU) nr. 575/2013 verlangen NBA's van minder belangrijke instellingen dat zij op het hoogste van het hiernavolgende een risicogewicht van 1 250 % toepassen:

- a) het bedrag van de in artikel 89, lid 1, van Verordening (EU) nr. 575/2013 bedoelde in aanmerking komende deelnemingen in ondernemingen dat hoger is dan 15 % van het in aanmerking komende kapitaal van de kredietinstelling, en
- b) het totale bedrag van de in artikel 89, lid 2, van Verordening (EU) nr. 575/2013 bedoelde in aanmerking komende deelnemingen in ondernemingen dat hoger is dan 60 % van het in aanmerking komende kapitaal van de kredietinstelling.

## DEEL II

## Kapitaalvereisten

*Artikel 4***Artikel 178, lid 1, onder b), van Verordening (EU) nr. 575/2013: wanbetaling door debiteuren**

NBA's verlangen van minder belangrijke instellingen dat zij de „meer-dan-negentig-dagen-achterstallig”-norm toepassen met betrekking tot de in artikel 178, lid 1, onder b), van Verordening (EU) nr. 575/2013 bedoelde categorieën blootstellingen.

*Artikel 5***Artikel 282, lid 6, van Verordening (EU) nr. 575/2013: samenstellen van afdekkingsinstrumenten**

Voor de in artikel 282, lid 6, van Verordening (EU) nr. 575/2013 bedoelde transacties verlangen NBA's van minder belangrijke instellingen dat zij de in artikel 274 van Verordening (EU) nr. 575/2013 bedoelde „op de waardering tegen marktwaarde gebaseerde methode” toepassen.



## DEEL III

## Grote blootstellingen

## Artikel 6

**Artikel 400, lid 2, van Verordening (EU) nr. 575/2013: vrijstellingen**

NBA's gebruiken de keuzemogelijkheid aangaande vrijstellingen, zoals bedoeld in artikel 400, lid 2, van Verordening (EU) nr. 575/2013, met betrekking tot minder belangrijke instellingen overeenkomstig dit artikel en de bijlage.

- a) De in artikel 400, lid 2, onder a), van Verordening (EU) nr. 575/2013 opgesomde blootstellingen worden ten belope van 80 % van de nominale waarde van de gedekte obligaties vrijgesteld van de toepassing van artikel 395, lid 1, van Verordening (EU) nr. 575/2013, mits aan de in artikel 400, lid 3, van Verordening (EU) nr. 575/2013 bedoelde voorwaarden is voldaan.
- b) De in artikel 400, lid 2, onder b), van Verordening (EU) nr. 575/2013 opgesomde blootstellingen worden ten belope van 80 % van hun blootstellingswaarde vrijgesteld van de toepassing van artikel 395, lid 1, van Verordening (EU) nr. 575/2013, mits aan de in artikel 400, lid 3, van Verordening (EU) nr. 575/2013 bedoelde voorwaarden is voldaan.
- c) De in artikel 400, lid 2, onder d), van Verordening (EU) nr. 575/2013 opgesomde blootstellingen worden volledig vrijgesteld van de toepassing van artikel 395, lid 1, van Verordening (EU) nr. 575/2013, mits aan de in artikel 400, lid 3, van Verordening (EU) nr. 575/2013 bedoelde voorwaarden, zoals nader bepaald in de bijlage bij deze verordening, is voldaan.
- d) De in artikel 400, lid 2, onder e) tot en met k), van Verordening (EU) nr. 575/2013 opgesomde blootstellingen worden volledig vrijgesteld van de toepassing van artikel 395, lid 1, van Verordening (EU) nr. 575/2013, dan wel, in het geval van artikel 400, lid 2, onder i), vrijgesteld tot het maximale toegestane bedrag, mits aan de in artikel 400, lid 3, van Verordening (EU) nr. 575/2013 bedoelde voorwaarden is voldaan.
- e) NBA's verlangen van minder belangrijke instellingen dat zij beoordelen of is voldaan aan de voorwaarden die zijn vastgelegd in artikel 400, lid 3, van Verordening (EU) nr. 575/2013, alsook in de bijlage bij dit richtsnoer die van toepassing is op de specifieke blootstelling. De NBA kan te allen tijde deze beoordeling verifiëren en te dien einde van minder belangrijke instellingen verlangen dat zij de in de bijlage bedoelde documentatie indienen.
- f) Dit artikel is slechts van toepassing indien de betrokken lidstaat geen gebruik heeft gemaakt van de keuzemogelijkheid uit hoofde van artikel 493, lid 3, van Verordening (EU) nr. 575/2013 om een volledige of gedeeltelijke vrijstelling te verlenen voor de specifieke blootstelling.

## DEEL IV

## Liquiditeit

## Artikel 7

**Artikel 24, leden 4 en 5, van Gedelegeerde Verordening (EU) 2015/61: uitstromen voortkomende uit stabiele retaildeposito's**

NBA's verlangen van minder belangrijke instellingen dat zij het bedrag van stabiele retaildeposito's, die zijn gedekt door een depositogarantiestelsel zoals bedoeld in artikel 24, lid 4, van Gedelegeerde Verordening (EU) 2015/61 met 3 % vermenigvuldigen, mits de Commissie voorafgaande goedkeuring heeft verleend overeenkomstig artikel 24, lid 5, van Gedelegeerde Verordening (EU) 2015/61 en daarmee heeft bevestigd dat aan alle voorwaarden van artikel 24, lid 4, is voldaan.

## DEEL V

## Overgangsbepalingen van Verordening (EU) nr. 575/2013

## Artikel 8

**Artikel 471, lid 1, van Verordening (EU) nr. 575/2013: vrijstelling van aftrek van deelnemingen in verzekeringsondernemingen van tier 1-kernkapitaalbestanddelen**

1. Gedurende de periode van 1 januari 2018 tot en met 31 december 2018 mogen NBA's minder belangrijke instellingen toestaan dat deze overeenkomstig artikel 471, lid 1, van Verordening (EU) nr. 575/2013 deelnemingen in verzekeringsondernemingen, herverzekeringsondernemingen en verzekeringsholdings niet aftrekken van tier 1-kernkapitaalbestanddelen.

2. Vanaf 1 januari 2019 verlangen NBA's van minder belangrijke instellingen dat zij deelnemingen in verzekeringsondernemingen, herverzekeringsondernemingen en verzekeringsholdings aftrekken van tier 1-kernkapitaalbestanddelen.
3. Dit artikel laat de door NBA's overeenkomstig artikel 49, lid 1, van Verordening (EU) nr. 575/2013 genomen besluiten onverlet.

#### Artikel 9

#### **Artikel 478, lid 3, onder a) en b), van Verordening (EU) nr. 575/2013: toepasselijke percentages voor aftrek van de tier 1-kernkapitaalbestanddelen van aanzienlijke deelnemingen in entiteiten uit de financiële sector en uitgestelde belastingvorderingen die op toekomstige winstgevendheid berusten**

NBA's gebruiken de keuzemogelijkheid met betrekking tot de toepasselijke percentages voor aftrek van tier 1-kernkapitaalbestanddelen van aanzienlijke deelnemingen in entiteiten uit de financiële sector en uitgestelde belastingvorderingen die op toekomstige winstgevendheid berusten, zoals bedoeld in artikel 478, lid 3, onder a) en b), van Verordening (EU) nr. 575/2013, en wel als volgt:

- a) Binnen het kader van artikel 478, lid 1, van Verordening (EU) nr. 575/2013 is het toepasselijke percentage binnen het kader van artikel 469, lid 1, onder a) en c), van Verordening (EU) nr. 575/2013 vanaf 1 januari 2018 100 %.
- b) Binnen het kader van artikel 478, lid 2, van Verordening (EU) nr. 575/2013 is het toepasselijke percentage vanaf 1 januari 2018 100 %.
- c) In afwijking van punt b), indien krachtens artikel 478, lid 2, van Verordening (EU) nr. 575/2013 nationale wetgeving een geleidelijke uitfasering van tien jaar stipuleert, is het toepasselijke percentage:
  - i) 80 % gedurende de periode van 1 januari 2018 tot en met 31 december 2018, en
  - ii) 100 % vanaf 1 januari 2019.
- d) NBA's passen de punten b) en c) niet toe op minder belangrijke instellingen waarvoor op de inwerkingtredingsdatum van dit richtsnoer door de Commissie goedgekeurde herstructureringsplannen gelden.
- e) Indien een binnen het bereik van punt d) vallende kredietinstelling wordt verkregen door een andere kredietinstelling, of met die instelling fuseert, zulks terwijl het herstructureringsplan nog steeds in uitvoering is, zulks zonder wijzigingen inzake de prudentiële behandeling van uitgestelde belastingvorderingen, passen NBA's de uitzondering in punt d) toe op de verkrijgende kredietinstelling, de nieuwe uit de fusie resulterende kredietinstelling of op de kredietinstelling die de oorspronkelijke kredietinstelling incorporeert, zoals die van toepassing was op de verkregen, gefuseerde of de geïncorporeerde kredietinstelling.
- f) Indien de impact van de in punten b) en c) bedoelde aftrek onvoorzien toeneemt, en de NBA vaststelt dat die impact materieel is, mogen minder belangrijke instellingen de toepassing van punt b) of c) achterwege laten.
- g) Indien de punten b) en c) niet van toepassing zijn, verlangen NBA's van minder belangrijke instellingen dat zij nationale wettelijke voorschriften toepassen.

Dit artikel laat nationale wetgeving onverlet die in voege was voor de datum waarop dit richtsnoer in werking treedt, mits die wetgeving toepasselijke percentages vaststelt die hoger zijn dan de in punten a) tot en met c) vastgestelde.

#### HOOFDSTUK III

#### SLOTBEPALINGEN

#### Artikel 10

#### **Inwerkingtreding en implementatie**

1. Dit richtsnoer treedt in werking op de dag volgende op die van zijn bekendmaking in het *Publicatieblad van de Europese Unie*.

2. De NBA's voldoen vanaf 1 januari 2018 aan dit richtsnoer, met uitzondering van artikel 7, waaraan zij vanaf 1 januari 2019 voldoen.

*Artikel 11*

**Geadresseerden**

Dit richtsnoer is gericht tot de NBA's van de deelnemende lidstaten.

Gedaan te Frankfurt am Main, 4 april 2017.

*Namens de Raad van bestuur van de ECB*

*De president van de ECB*

Mario DRAGHI

\_\_\_\_\_

## BIJLAGE

**Voorwaarden voor de beoordeling van een vrijstelling van de limiet voor grote blootstellingen, zulks overeenkomstig artikel 400, lid 2, onder d), van Verordening (EU) nr. 575/2013 en artikel 6, onder c), van dit richtsnoer**

1. NBA's verlangen van minder belangrijke instellingen dat zij de volgende criteria in acht nemen om te beoordelen of een in artikel 400, lid 2, onder d), van Verordening (EU) nr. 575/2013 bedoelde blootstelling voldoet aan de voorwaarden voor een vrijstelling van de limiet voor grote blootstellingen, zulks overeenkomstig artikel 400, lid 3, van Verordening (EU) nr. 575/2013.
  - a) Beoordelende of de specifieke aard van de blootstelling, het regionale of centrale orgaan of de relatie tussen de kredietinstelling en het regionale of centrale orgaan het blootstellingsrisico elimineert of reduceert, zoals bedoeld in artikel 400, lid 3, onder a), van Verordening (EU) nr. 575/2013, moeten minder belangrijke instellingen nagaan of:
    - i) er sprake is van enige bestaande of verwachte materiële praktische of juridische belemmering die de tijdige terugbetaling van de blootstelling door de tegenpartij aan de kredietinstelling zou belemmeren, afgezien van een herstel- of een afwikkelingssituatie waarin de in Richtlijn 2014/59/EU van het Europees Parlement en de Raad <sup>(1)</sup> bedoelde beperkingen moeten worden toegepast;
    - ii) de voorgestelde blootstellingen stroken met de normale bedrijfsvoering en het bedrijfsmodel van de kredietinstelling of de netwerkfinancieringsstructuur deze rechtvaardigt;
    - iii) het proces waarin een besluit wordt genomen om een blootstelling aan het centrale orgaan van de kredietinstelling goed te keuren, en het op die blootstellingen toepasselijke monitoring- en herzieningsproces, op individueel niveau en op geconsolideerd niveau, indien toepasselijk, vergelijkbaar zijn met de op kredietverstrekking door derden toepasselijke;
    - iv) de risicobeheerprocedures, het IT-systeem en de interne rapportage van de kredietinstelling een doorgaande controle mogelijk maken en verzekeren dat de grote blootstellingen aan haar regionale of centrale orgaan in overeenstemming zijn met haar risicostrategie.
  - b) Beoordelende of enig resterend concentratierisico anders en net zo effectief geadresseerd kan worden, bijvoorbeeld middels de regelingen, processen en mechanismen van artikel 81 van Richtlijn 2013/36/EU van het Europees Parlement en de Raad <sup>(2)</sup>, zoals bepaald in artikel 400, lid 3, onder b), van Verordening (EU) nr. 575/2013, moeten minder belangrijke instellingen nagaan of:
    - i) de kredietinstelling robuuste processen, procedures en controles heeft om te verzekeren dat gebruik van de vrijstelling niet zou resulteren in een concentratierisico dat haar risicostrategie te boven gaat;
    - ii) de kredietinstelling formeel met het uit blootstellingen aan haar regionale of centrale orgaan voortvloeiende concentratierisico rekening heeft gehouden als deel van haar globale risicobeoordelingskader;
    - iii) de kredietinstelling een risicobeheersingskader heeft dat de voorgestelde blootstellingen adequaat monitort;
    - iv) het voorkomende concentratierisico duidelijk is of zal worden geïdentificeerd in het internal capital adequacy assessment process (ICAAP) van de kredietinstelling en actief zal worden beheerd. De regelingen, processen en mechanismen voor het concentratierisicobeheer in het toezichttoetsings- en evaluatieproces beoordeeld zullen worden;
2. Beoordelende of het regionale of centrale orgaan, waarmee de kredietinstelling is verbonden in een netwerk, verantwoordelijk is voor de verevening van onderlinge geldposities, zoals bedoeld in artikel 400, lid 2, onder d), van Verordening (EU) nr. 575/2013, verlangen NBA's naast de in lid 1 bedoelde voorwaarden dat minder belangrijke instellingen in acht nemen of de statuten van het regionale of centrale orgaan die verantwoordelijkheden expliciet stipuleren, waaronder, maar niet beperkt tot de volgende:
  - a) marktfinanciering voor het hele netwerk;

<sup>(1)</sup> Richtlijn 2014/59/EU van het Europees Parlement en de Raad van 15 mei 2014 betreffende de totstandbrenging van een kader voor het herstel en de afwikkeling van kredietinstellingen en beleggingsondernemingen en tot wijziging van Richtlijn 82/891/EEG van de Raad en de Richtlijnen 2001/24/EG, 2002/47/EG, 2004/25/EG, 2005/56/EG, 2007/36/EG, 2011/35/EU, 2012/30/EU en 2013/36/EU en de Verordeningen (EU) nr. 1093/2010 en (EU) nr. 648/2012, van het Europees Parlement en de Raad (PB L 173 van 12.6.2014, blz. 190).

<sup>(2)</sup> Richtlijn 2013/36/EU van het Europees Parlement en de Raad van 26 juni 2013 betreffende toegang tot het bedrijf van kredietinstellingen en het prudentieel toezicht op kredietinstellingen en beleggingsondernemingen, tot wijziging van Richtlijn 2002/87/EG en tot intrekking van de Richtlijnen 2006/48/EG en 2006/49/EG (PB L 176 van 27.6.2013, blz. 338).

- b) liquiditeitsclearing binnen het netwerk, binnen het bereik van artikel 10 van Verordening (EU) nr. 575/2013;
  - c) liquiditeitsverstrekking aan aangesloten kredietinstellingen;
  - d) afroaming van liquiditeitsoverschot van aangesloten kredietinstellingen.
3. Om te verifiëren of aan de in de leden 1 en 2 vastgelegde voorwaarden is voldaan, kunnen NBA's minder belangrijke instellingen verzoeken de volgende documentatie te verstrekken.
- a) een door de wettelijke vertegenwoordiger van de kredietinstelling ondertekende en door het beheerorgaan goedgekeurde brief waarin verklaard wordt dat de kredietinstelling voldoet aan alle voorwaarden voor de verlening van een vrijstelling, zoals bedoeld in artikel 400, lid 2, onder d), en artikel 400, lid 3, van Verordening (EU) nr. 575/2013;
  - b) een door het beheerorgaan goedgekeurd juridisch advies van hetzij een externe onafhankelijke derde, hetzij een interne juridische afdeling, waarin wordt aangetoond dat niets een tijdige terugbetaling van blootstellingen door een regionaal of centraal orgaan aan de kredietinstelling in de weg staat, welke blootstellingen resulteren uit toepasselijke voorschriften, waaronder fiscale voorschriften, of bindende overeenkomsten;
  - c) een door de wettelijke vertegenwoordiger ondertekende en door het beheerorgaan goedgekeurde verklaring dat:
    - i) er geen praktische belemmeringen zijn voor de tijdige terugbetaling van blootstellingen door een regionaal of centraal orgaan aan de kredietinstelling;
    - ii) de netwerkfinancieringsstructuur de blootstellingen van het regionale of centrale orgaan rechtvaardigt;
    - iii) het proces waarin een besluit wordt genomen om een blootstelling aan een regionaal of centraal orgaan goed te keuren, en het op die blootstellingen toepasselijke monitoring- en herzieningsproces, op het niveau van de juridische entiteit en op geconsolideerd niveau, vergelijkbaar zijn met de op kredietverstrekking door derden toepasselijke;
    - iv) rekening is gehouden met het uit blootstellingen aan het regionale of centrale orgaan voortvloeiende concentratierisico als deel van het globale risicobeoordelingskader van de kredietinstelling.
  - d) Door de wettelijke vertegenwoordiger ondertekende en door het beheerorgaan goedgekeurde documentatie waarin verklaard wordt dat de risico-evaluatieprocedures, de waarderings- en controleprocedures van de kredietinstelling dezelfde zijn als die van het regionale of centrale orgaan, en dat de risicobeheerprocedures, het IT-systeem en de interne rapportage van de kredietinstelling mogelijk maken dat het beheerorgaan het niveau van de grote blootstelling voortdurend monitort, en dat het beheerorgaan voortdurend kan monitoren of het niveau van de grote blootstelling strookt met de risicostrategie van de kredietinstelling op het niveau van de juridische entiteit en op geconsolideerd niveau, indien toepasselijk, en of het niveau van de grote blootstelling strookt met de beginselen van goed intern liquiditeitsbeheer binnen het netwerk.
  - e) Documentatie die aantoont dat het ICAAP het uit grote blootstellingen aan het regionale of centrale orgaan voortvloeiende concentratierisico duidelijk identificeert en dat dit risico actief wordt beheerd.
  - f) Documentatie die aantoont dat het concentratierisicobeheer strookt met het herstelplan van het netwerk.
-

## RECTIFICATIES

**Rectificatie van Gedelegeerde Verordening (EU) 2015/2446 van de Commissie van 28 juli 2015 tot aanvulling van Verordening (EU) nr. 952/2013 van het Europees Parlement en de Raad met nadere regels betreffende een aantal bepalingen van het douanewetboek van de Unie**

(Publicatieblad van de Europese Unie L 343 van 29 december 2015)

Bladzijde 81, artikel 169, lid 6, onder a):

*in plaats van:* „a) goederen die zich in een verder gevorderd fabricagestadium bevinden dan de onder de regeling actieve veredeling geplaatste niet-Uniegoederen wanneer het voornaamste deel van de veredeling van deze equivalente goederen in het bedrijf van de vergunninghouder of namens hem in een ander bedrijf wordt verricht;”,

*lezen:* „a) goederen die zich in een verder gevorderd fabricagestadium bevinden dan de onder de regeling actieve veredeling geplaatste niet-Uniegoederen, wanneer het voornaamste deel van de veredeling van deze equivalente goederen wordt verricht in het bedrijf van de vergunninghouder of voor zijn rekening in een ander bedrijf;”.

Bladzijde 94, artikel 212, lid 2, eerste zin:

*in plaats van:* „Wanneer een aangifte voor tijdelijke invoer van een vervoermiddel mondeling wordt gedaan overeenkomstig artikel 136 dan wel door een andere handeling overeenkomstig artikel 139, wordt de vergunning verleend aan de persoon die de fysieke controle over de goederen heeft op het moment dat deze voor de regeling tijdelijke invoer worden vrijgegeven, tenzij deze persoon namens een andere persoon handelt.”,

*lezen:* „Wanneer een aangifte voor tijdelijke invoer van een vervoermiddel mondeling wordt gedaan overeenkomstig artikel 136, dan wel door een andere handeling overeenkomstig artikel 139, wordt de vergunning verleend aan de persoon die de fysieke controle over de goederen heeft op het moment dat die goederen voor de regeling tijdelijke invoer worden vrijgegeven, tenzij die persoon voor rekening van een andere persoon handelt.”.

Bladzijde 194, bijlage B, titel II, 2/3, onder „**Kolommen A1, A3, F5 en G4 in de tabel met gegevensvereisten:**”, derde zin:

*in plaats van:* „Wanneer de aangifte namens een andere persoon dan de vervoerder wordt ingediend, wordt tevens het vervoersdocumentnummer van de vervoerder verstrekt.”,

*lezen:* „Wanneer de aangifte wordt ingediend door een andere persoon dan de vervoerder wordt tevens het vervoersdocumentnummer van de vervoerder verstrekt.”.

Bladzijde 202, bijlage B, titel II:

*in plaats van:* „**3/15. Importeur**

Alle relevante kolommen van de tabel met gegevensvereisten worden gebruikt:

Naam en adres van de partij die een invoeraangifte indient of namens wie deze aangifte wordt ingediend.”,

*lezen:* „**3/15. Importeur**

Alle relevante kolommen van de tabel met gegevensvereisten worden gebruikt:

Naam en adres van de partij die een invoeraangifte indient of voor wiens rekening die aangifte wordt ingediend.”.

Bladzijde 202, bijlage B, titel II:

*in plaats van:* „**3/16. Identificatienummer importeur**

Alle relevante kolommen van de tabel met gegevensvereisten worden gebruikt:

Identificatienummer van de partij die een invoeraangifte indient of namens wie deze aangifte wordt ingediend.”,

lezen: „**3/16. Identificatienummer importeur**

Alle relevante kolommen van de tabel met gegevensvereisten worden gebruikt:

Identificatienummer van de partij die een invoeraangifte indient of voor wiens rekening die aangifte wordt ingediend.”.

Bladzijde 203, bijlage B, titel II:

in plaats van: „**3/22. Houder van de regeling douanevervoer**

Alle relevante kolommen van de tabel met gegevensvereisten worden gebruikt:

Vermeld de volledige naam of firmanaam en adresgegevens van de houder van de regeling douanevervoer. Vermeld in voorkomend geval de volledige naam of firmanaam van de gevolmachtigde vertegenwoordiger die namens de houder van de regeling de aangifte voor douanevervoer indient.”.

lezen: „**3/22. Houder van de regeling douanevervoer**

Alle relevante kolommen van de tabel met gegevensvereisten worden gebruikt:

Vermeld de volledige naam of firmanaam en adresgegevens van de houder van de regeling douanevervoer. Vermeld in voorkomend geval de volledige naam of firmanaam van de gevolmachtigde vertegenwoordiger die voor rekening van de houder van de regeling de aangifte voor douanevervoer indient.”.

Bladzijde 232, bijlage B-01, titel III — Model van het enig document (set van acht exemplaren) komt als volgt te luiden:


„EUROPESE UNIE					A KANTOOR VAN VERZENDING/UITVOER						
Exemplaar voor de afzender/exporteur	1	2 Afzender/Exporteur Nr.			1 A A N G I F T E						
					3 Formulieren	4 Ladinglijsten					
					5 Artikelen	6 Totaal colli	7 Referentienummer				
		8 Geadresseerde Nr.			9 Financieel verantwoordelijke Nr.						
					10 Land eerste bestem.	11 Handelsland	13 G. L. B.				
		14 Aangever/Vertegenwoordiger Nr.			15 Land van verzending/uitvoer		16 Code L. verz./uitv		17 Code L. bestemming		
					a		b		a		
					16 Land van oorsprong		17 Land van bestemming				
		18 Identiteit en nationaliteit van het vervoermiddel bij vertrek			19 Ctr.	20 Leveringsvoorwaarden					
		21 Identiteit en nationaliteit van het grensoverschrijdende actieve vervoermiddel			22 Valuta en totaal gefactureerd bedrag		23 Wisselkoers		24 Aard van de transactie		
	25 Vervoerwijze aan de grens		26 Binnenlandse ver- voerwijze	27 Plaats van lading		28 Financiële en bankgegevens					
	29 Kantoor van uitgang			30 Plaats van de goederen							
	31 Colli en omschrijving van de goederen			32 Artikel Nr.		33 Goederencode					
						34 Code L. oorsprong		35 Brutomassa (kg)			
						a		b			
						37 R E G E L I N G		38 Nettomassa (kg)			
								39 Contingent			
						40 Summiere aangifte/Voorafgaand document					
						41 Aanvullende eenheden					
	44 Bijzondere vermeldingen/Voorgelegde stukken/Certificaten en vergunningen					Code B.V.		46 Statistische waarde			
	47 Berekening van de belastingen			Type	Maatstaf van hef- ving	Heffingsvoet	Bedrag	WB	48 Uitsitel van betaling		
									49 Identificatie van het entrepot		
								B COMPTABELE GEGEVENS			
								Totaal:			
	50 Aangever communautair douanevervoer Handtekening:			No		C KANTOOR VAN VERTREK					
	51 Voorziede kantoren van doorgang (en land)			vertegenwoordigd door							
				Plaats en datum:							
	52 Zekerheid niet geldig voor					Code		53 Kantoor van bestemming (en land)			
D CONTROLE DOOR HET KANTOOR VAN VERTREK				Stempet:		54 Plaats en datum:					
Uitslag:						Handtekening en naam van de aangever/vertegenwoordiger:					
Aangebrachte verzegeling: Aantal:											
merken:											
Termijn (uiterste datum):											
Handtekening:											



E CONTROLE DOOR HET KANTOOR VAN VERZENDINGUITVOER

<b>EUROPESE UNIE</b> 2 Afzender/Exporteur Nr. <input type="checkbox"/>					<b>A A A N G I F T E</b> 3 Formulieren 4 Lodingslijsten			A KANTOOR VAN VERZENDING/UITVOER		
					5 Artikelen 6 Totaal coll. 7 Referentienummer					
8 Geadresseerde Nr.					9 Financieel verantwoordelijke Nr.					
					10 Land eerste bestem. 11 Handelsland 13 G. L. B.					
14 Aangever/Vertegenwoordiger Nr.					15 Land van verzending/uitvoer		15 Code L. verz./uitv.		17 Code L. bestemming	
					16 Land van oorsprong		17 Land van bestemming			
18 Identiteit en nationaliteit van het vervoermiddel bij vertrek					19 Ctr.		20 Leveringsvoorwaarden			
21 Identiteit en nationaliteit van het grensoverschrijdende actieve vervoermiddel					22 Valuta en totaal gefactureerd bedrag		23 Wisselkoers		24 Aard van de transactie	
25 Vervoerwijze aan de grens		26 Binnenlandse vervoerwijze		27 Plaats van lading		28 Financiële en bankgegevens				
29 Kantoor van uitgang					30 Plaats van de goederen					
31 Coll en om schrijving van de goederen Merken en nummers - Container(s) nr(s) - Aantal en soort					32 Artikel Nr.		33 Goederencode			
					34 Code L. oorsprong		35 Brutomassa (kg)			
44 Bijzondere vermeldingen/Voorgelegde stukken/Certificaten en vergunningen					37 R E G E L I N G		38 Nettomassa (kg)		39 Contingent	
					40 Summiere aangifte/Voorafgaand document				41 Aanvullende eenheden	
47 Berekening van de belastingen					Code B.V.		46 Statistische waarde			
					Type		Maatstaf van heffing		Heffingsvoet	
50 Aangever communautair douanevervoer Handtekening:					48 Uitzetel van betaling		49 Identificatie van het entrepot			
					B COMPUTABELE GEGEVENS					
51 Voorziede kantoren van doorgang (en land) vertegenwoordigd door Plaats en datum:					C KANTOOR VAN VERTREK					
52 Zekerheid niet geldig voor					Code		53 Kantoor van bestemming (en land)			
D CONTROLE DOOR HET KANTOOR VAN VERTREK					Stempel:		54 Plaats en datum:			
Uitslag: Aangebrachte verzegeling; Aantal: merken: Termijn (uiterste datum): Handtekening:					Handtekening en naam van de aangever/vertegenwoordiger:					

<b>EUROPESE UNIE</b>				<b>A A A N G I F T E</b>			<b>A KANTOOR VAN VERZENDING/UITVOER</b>				
<b>3</b> Exemplaar voor de afzender/exporteur	2 Afzender/Exporteur Nr.				3 Formulieren		4 Ladingslijsten				
	8 Geadresseerde Nr.				5 Artikelen			6 Totaal coll.		7 Referentienummer	
	14 Aangever/Vertegenwoordiger Nr.				9 Financieel verantwoordelijke Nr.			10 Land eerste bestem.			
					11 Handelsland		13 G. L. B.				
					15 Land van verzending/uitvoer		15 Code L. verz./uitv		17 Code L. bestemming		
					16 Land van oorsprong		17 Land van bestemming				
	18 Identiteit en nationaliteit van het vervoermiddel bij vertrek				19 Ctr.		20 Leveringsvoorwaarden				
	21 Identiteit en nationaliteit van het grensoverschrijdende actieve vervoermiddel				22 Valuta en totaal gefactureerd bedrag		23 Wisselkoers		24 Aard van de transactie		
	25 Vervoerwijze aan de grens		26 Binnenlandse ver-voerwijze		27 Plaats van lading		28 Financiële en bankgegevens				
	29 Kantoor van uitgang				30 Plaats van de goederen						
31 Coll en om schrijving van de goederen				32 Artikel Nr.		33 Goederencode					
				34 Code L. oorsprong		35 Brutomassa (kg)					
				37 R E G E L I N G		38 Nettomassa (kg)		39 Contingent			
				40 Sammiere aangifte/Voorafgaand document							
				41 Aanvullende eenheden							
44 Bijzondere vermeldingen/Voorgelegde stukken/Certificaten en vergunningen				Code B.V.							
				46 Statistische waarde							
47 Berekening van de belastingen				Type		Maatstaf van hef-Heffingsvoet		Bedrag		WB	
				Totaal:							
				48 Uitstel van betaling				49 Identificatie van het entrepot			
				B COMPUTABELE GEGEVENS							
50 Aangever communautair douanevervoer				Handtekening:		No		C KANTOOR VAN VERTREK			
51 Voorziene kantoren van doorgang (en land)				vertegenwoordigd door				Plaats en datum:			
52 Zekerheid niet geldig voor				Code		53 Kantoor van bestemming (en land)					
D CONTROLE DOOR HET KANTOOR VAN VERTREK				Stempel:		54 Plaats en datum:					
Uitslag:				Handtekening en naam van de aangever/vertegenwoordiger:							
Aangebrachte verzegeling; Aantal:											
merken:											
Termijn (uiterste datum):											
Handtekening:											



<b>EUROPESE UNIE</b>		<b>1 A A N G I F T E</b>		A KANTOOR VAN VERZENDING/UITVOER	
<b>4</b> Exemplaar voor het kantoor van bestemming	2 Afzender/Expoteur Nr.		3 Formulieren	4 Ladinglijsten	
	8 Geadresseerde Nr.		5 Artikelen		
	14 Aangever/Vertegenwoordiger Nr.		6 Totaal colli		
	18 Identiteit en nationaliteit van het vervoermiddel bij vertrek		19 Ctr.		
	21 Identiteit en nationaliteit van het grensoverschrijdende actieve vervoermiddel		15 Land van verzending/uitvoer		
	25 Vervoerwijze aan de grens		27 Plaats van lading		
	21 Identiteit en nationaliteit van het grensoverschrijdende actieve vervoermiddel		17 Land van bestemming		
<b>4</b>		31 Colli en omschrijving van de goederen		Merken en nummers - Container(s) nr(s) - Aantal en soort	
		32 Artikel Nr.		33 Goedereencode	
		35 Brutomassa (kg)		38 Nettomassa (kg)	
		40 Sammiere aangifte/voorafgaand document			
44 Bijzondere vermeldingen/ Voorgelegde stukken/ Certificaten en vergunningen				Code B.V.	
55 Overladingen		Plaats en land:	Plaats en land:		
		Ident. en nat. nieuw vervoermiddel:	Ident. en nat. nieuw vervoermiddel:		
		Ctr. (1) Ident. nieuwe container:	Ctr. (1) Ident. nieuwe container:		
		(1) Vermeld 1 indien JA of 0 indien NEE.	(1) Vermeld 1 indien JA of 0 indien NEE.		
F VISUM VAN DE BEVOEGDE AUTORITEITEN		Nieuwe verzegeling: Aantal: merken:	Nieuwe verzegeling: Aantal: merken:		
		Handtekening: Stempel:	Handtekening: Stempel:		
50 Aangever communautair douanevervoer Nr.		Handtekening:	C KANTOOR VAN VERTREK		
51 Voorzienekantoren van doorgang (en land)		vertegenwoordigd door			
		Plaats en datum:			
52 Zekerheid niet geldig voor		Code	53 Kantoor van bestemming (en land)		
D CONTROLE DOOR HET KANTOOR VAN VERTREK		Stempel:	54 Plaats en datum:		
Uitslag:		Handtekening en naam van de aangever/vertegenwoordiger:			
Aangebrachte verzegeling: Aantal: merken:					
Termijn (uiterste datum):					
Handtekening:					

<p>56 Andere voorvallen tijdens het vervoer</p> <p>Vermelding van de feiten en de getroffen maatregelen</p>		<p>G VISUM VAN DE BEVOEGDE AUTORITEITEN</p>	
<p>H CONTROLE ACHTERAF (wanneer dit exemplaar wordt gebruikt om het communautaire karakter van de goederen te bewijzen)</p>			
<p>VERZOEK OM CONTROLE</p> <p>Er wordt verzocht de echtheid van dit document en de juistheid van de daarin voorkomende gegevens te controleren.</p> <p>Plaats en datum:</p> <p>Handtekening: <span style="float: right;">Stempel:</span></p>		<p>UITSLAG VAN DE CONTROLE</p> <p>Dit document (1)</p> <p><input type="checkbox"/> is door het daarin vermelde douanekantoor geïnspecteerd en de daarin voorkomende gegevens zijn juist.</p> <p><input type="checkbox"/> voldoet niet aan de voorwaarden inzake echtheid en juistheid (Zie de opmerkingen hieronder).</p> <p>Plaats en datum:</p> <p>Handtekening: <span style="float: right;">Stempel:</span></p>	
<p>Opmerkingen:</p> <p>(1) Aankruisen X wat van toepassing is.</p>			
<p>I CONTROLE DOOR HET KANTOOR VAN BESTEMMING (COMMUNAUTAIR DOUANEVERVOER)</p> <p>Datum van aankomst:</p> <p>Controle van de verzegeling:</p> <p>Opmerkingen:</p>		<p>Exemplaar nr. 5 teruggezonden</p> <p>op</p> <p>na inschrijving onder</p> <p>nr.</p> <p>Handtekening: <span style="float: right;">Stempel:</span></p>	

<b>EUROPESE UNIE</b>		<b>1 A A N G I F T E</b>		
<b>5</b> Terugzendingsexemplaar - Communautair douanevervoer	2 Afzender/Exporteur Nr.		3 Formulieren	
			4 Ladinglijsten	
			5 Artikelen	
			6 Totaal colli	
	8 Geadresseerde Nr.		15 Land van verzending/uitvoer	
			17 Land van bestemming	
		<b>TERUGZENDEN AAN:</b>		
18 Identiteit en nationaliteit van het vervoermiddel bij vertrek		19 Ctr.		
21 Identiteit en nationaliteit van het grensoverschrijdende actieve vervoermiddel				
25 Vervoerwijze aan de grens		27 Plaats van lading		
<b>5</b>	29 Kantoor van uitgang			
31 Coll en omschrijving van de goederen	Merken en nummers - Container(s) nr(s) - Aantal en soort		32 Artikel Nr.	
			33 Goederencode	
			35 Brutomassa (kg)	
			38 Nettomassa (kg)	
			40 Summiere aangifte/Voorafgaand document	
44 Bijzondere vermeldingen/ Voorgelegde stukken/ Certificaten en vergunningen			Code B.V.	
55 Overladingen	Plaats en land:		Plaats en land:	
	Ident. en nat. nieuw vervoermiddel:		Ident. en nat. nieuw vervoermiddel:	
	Ctr. <input type="checkbox"/> (1) Ident. nieuwe container:		Ctr. <input type="checkbox"/> (1) Ident. nieuwe container:	
	(1) Vermeld 1 indien JA of 0 indien NEE.		(1) Vermeld 1 indien JA of 0 indien NEE.	
F VISUM VAN DE BEVOEGDE AUTORITEITEN	Nieuwe verzegeling: Aantal: merken:		Nieuwe verzegeling: Aantal: merken:	
	Handtekening: Stempel:		Handtekening: Stempel:	
	50 Aangever communautair douanevervoer Nr.		Handtekening: C KANTOOR VAN VERTREK	
51 Voorzienekantoren van doorgang (en land)	vertegenwoordigd door			
	Plaats en datum:			
52 Zekerheid niet geldig voor			Code 53 Kantoor van bestemming (en land)	
D CONTROLE DOOR HET KANTOOR VAN VERTREK		Stempel:		
Uitslag:				
Aangebrachte verzegeling: Aantal:				
merken:				
Termijn (uiterste datum):				
Handtekening:				

<p>56 Andere voorvallen tijdens het vervoer</p> <p>Vermelding van de feiten en de getroffen maatregelen</p>	<p>G VISUM VAN DE BEVOEGDE AUTORITEITEN</p>
---	---

<p>I CONTROLE DOOR HET KANTOOR VAN BESTEMMING (COMMUNAUTAIR DOUANEVERVOER)</p>	
<p>Datum van aankomst:</p> <p>Controle van de verzegeling:</p> <p>Opmerkingen:</p>	<p>Exemplaar nr. 5 teruggezonden op na inschrijving onder nr.</p> <p>Handtekening: <span style="float: right;">Stempel:</span></p>


<p>COMMUNAUTAIR DOUANEVERVOER - ONTVANGSTBEWIJS (Door belanghebbende in te vullen alvorens aan het kantoor van bestemming aan te bieden)</p>	
<p>Hierbij wordt verklaard dat het document ..... afgegeven door het douanekantoor ..... (naam en land) onder nr. .... is overhandigd en dat ten aanzien van de zending waarop dit document betrekking heeft tot op heden niet van enige onregelmatigheid is gebleken.</p>	
<p>Datum:</p>	<p>Handtekening: <span style="float: right;">Stempel van het kantoor van bestemming:</span></p>




<b>EUROPESE UNIE</b> 2 Afzender/Exporteur <input type="checkbox"/>		1 A A N G I F T E		A KANTOOR VAN BESTEMMING		
		3 Formulieren	4 Lodingslijsten			
6 Exemplaair voor het land van bestemming	5 Artikelen		6 Totaal colli	7 Referentienummer		
	8 Geadresseerde Nr.		9 Financieel verantwoordelijke Nr.			
			10 Land laatste heit.	11 Handels-/Produc-land	12 Gegevens inzake waarde	13 G. L. B.
	14 Aangever/Vertegenwoordiger Nr.		15 Land van verzending/uitvoer		15 Code L. verz./uitv.	17 Code L. bestemming
					a   b	a   b
			16 Land van oorsprong		17 Land van bestemming	
	18 Identiteit en nationaliteit van het vervoermiddel bij aankomst		19 Ctr.	20 Leveringsvoorwaarden		
	21 Identiteit en nationaliteit van het grensoverschrijdende actieve vervoermiddel		22 Valuta en totaal gefactureerd bedrag		23 Wisselkoers	24 Aard van de transactie
	25 Vervoerwijze aan de grens	26 Binnenlandse vervoerwijze	27 Plaats van lossing	28 Financiële en bankgegevens		
	29 Kantoor van binnenkomst		30 Plaats van de goederen			
31 Colli en omschrijving van de goederen Merken en nummers - Container(s) nr(s) - Aantal en soort		32 Artikel Nr.	33 Commodity Code			
		34 Code L. oorsprong		35 Brutomassa (kg)	36 Preferentie	
		a   b				
		37 R E G E L I N G		38 Nettomassa (kg)	39 Contingent	
		40 Summiere aangifte/Voorafgaand document				
		41 Aanvullende eenheden		42 Prijs van de goederen	43 V.M. Code	
				Code B.V.	45 Aanpassing	
		46 Statistische waarde				
44 Bijzondere vermeldingen/ Voorgelegde stukken/ Certificaten en vergunningen						
47 Berekening van de belastingen		Type	Maatstaf van hef- ving	Bedrag	WB	
		Totaal:				
		48 Uitstel van betaling		49 Identificatie van het entrepot		
		B COMPTABELE GEGEVENS				
50 Aangever communautair douanevervoer Handtekening:		C KANTOOR VAN VERTREK				
51 Voorziene kantoren van doorgang (en land) vertegenwoordigd door Plaats en datum:						
52 Zekerheid niet geldig voor		Code	53 Kantoor van bestemming (en land)			
J CONTROLE DOOR HET KANTOOR VAN BESTEMMING		54 Plaats en datum:				
		Handtekening en naam van de aangever/vertegenwoordiger:				

J CONTROLE DOOR HET KANTOOR VAN BESTEMMING

EUROPESE UNIE			A KANTOOR VAN BESTEMMING							
7 Exemplaar voor de statistiek - Land van bestemming	2 Afzender/Expporteur Nr.		1 A A N G I F T E							
	8 Geadresseerde Nr.		3 Formulieren		4 Ladinglijsten					
			5 Artikelen		6 Totaal colli		7 Referentienummer			
			9 Financieel verantwoordelijke Nr.		10 Land laatste hert.		11 Handels-/Product-land		12 Gegevens inzake waarde	
	14 Aangever/Vertegenwoordiger Nr.		15 Land van verzending/uitvoer		15 Code L. verz./uitv.		17 Code L. bestemming			
	16 Land van oorsprong		17 Land van bestemming							
	18 Identiteit en nationaliteit van het vervoermiddel bij aankomst		19 Ctr.		20 Leveringsvoorwaarden					
	21 Identiteit en nationaliteit van het grensoverschrijdende actieve vervoermiddel		22 Valuta en totaal gefactureerd bedrag		23 Wisselkoers		24 Aard van de transactie			
	25 Vervoerwijze aan de grens		26 Binnenlandse vervoerwijze		27 Plaats van lossing		28 Financiële en bankgegevens			
	29 Kantoor van binnenkomst		30 Plaats van de goederen							
	31 Colli en omschrijving van de goederen	Merken en nummers - Container(s) nr(s) - Aantal en soort			32 Artikel Nr.		33 Commodity Code			
			34 Code L. oorsprong		35 Brutomassa (kg)		36 Preferentie			
			37 R E G E L I N G		38 Nettomassa (kg)		39 Contingent			
			40 Summiere aangifte/Voorafgaand document							
			41 Aanvullende eenheden		42 Prijs van de goederen		43 M. Code		45 Aanpassing	
44 Bijzondere vermeldingen/ Voorgelegde stukken/ Certificaten en vergunningen			Code B.V.							
			46 Statistische waarde							
47 Berekening van de belastingen	Type	Maatstaf van hef- fing	Maatstaf van hef- fingsvoet	Bedrag	WB	48 Uitstel van betaling		49 Identificatie van het entrepot		
	Totaal:						B COMPTABELE GEGEVENS			
51 Voorziene kantoren van doorgang (en land)	50 Aangever communautair douanevervoer Handtekening:			Nr.		C KANTOOR VAN VERTREK				
	vertegenwoordigd door			Plaats en datum:						
52 Zekerheid niet geldig voor				Code		53 Kantoor van bestemming (en land)				
	J CONTROLE DOOR HET KANTOOR VAN BESTEMMING			54 Plaats en datum:		Handtekening en naam van de aangever/vertegenwoordiger:				




<b>EUROPESE UNIE</b>		A KANTOOR VAN BESTEMMING		
<b>8</b> Exemplaar voor de geadresseerde	2 Afzender/Exporteur <input type="checkbox"/> Nr.		1 A A N G I F T E	
			3 Formulieren   4 Ladingslijsten	
			5 Artikelen   6 Totaal colli   7 Referentienummer	
	8 Geadresseerde Nr.		9 Financieel verantwoordelijke Nr.	
			10 Land laatste heit.   11 Handels-/Produc-land   12 Gegevens inzake waarde   13 G. L. B.	
	14 Aangever/Vertegenwoordiger Nr.		15 Land van verzending/uitvoer   15 Code L. verz./uitv.   17 Code L. bestemming	
			a   b   a   b	
			16 Land van oorsprong   17 Land van bestemming	
	18 Identiteit en nationaliteit van het vervoermiddel bij aankomst   19 Ctr.		20 Leveringsvoorwaarden	
	21 Identiteit en nationaliteit van het grensoverschrijdende actieve vervoermiddel		22 Valuta en totaal gefactureerd bedrag	23 Wisselkoers   24 Aard van de transactie
25 Vervoerwijze aan de grens	26 Binnenlandse vervoerwijze	27 Plaats van lossing	28 Financiële en bankgegevens	
<b>8</b>	29 Kantoor van binnenkomst	30 Plaats van de goederen		
31 Colli en omschrijving van de goederen	Merken en nummers - Container(s) nr(s) - Aantal en soort		32 Artikel Nr.   33 Commodity Code	
			34 Code L. oorsprong   35 Brutomassa (kg)   36 Preferentie	
			a   b	
		37 R E G E L I N G	38 Nettomassa (kg)   39 Contingent	
		40 Summiere aangifte/Voorafgaand document		
		41 Aanvullende eenheden	42 Prijs van de goederen   43 V.M. Code	
			Code B.V.   45 Aanpassing	
			46 Statistische waarde	
44 Bijzondere vermeldingen/ Voorgelegde stukken/ Certificaten en vergunningen				
47 Berekening van de belastingen	Type	Maatstaf van hef- fting	48 Uitsfel van betaling   49 Identificatie van het entrepot	
		van hef- Bedrag   WB		
		Totaal:		
	50 Aangever communautair douanevervoer Handtekening: Nr.		C KANTOOR VAN VERTREK	
51 Voorziene kantoren van doorgang (en land)	vertegenwoordigd door Plaats en datum:			
52 Zeiktheid niet geldig voor		Code	53 Kantoor van bestemming (en land)	
J CONTROLE DOOR HET KANTOOR VAN BESTEMMING		54 Plaats en datum:  Handtekening en naam van de aangever/vertegenwoordiger:		



»

Bladzijde 247, bijlage B-01, titel IV — Model van het aanvullende formulier van het enig document (set van acht exemplaren) komt als volgt te luiden:

A KANTOOR VAN VERZENDING/UITVOER															
<b>EUROPESE UNIE</b>					<b>1 A A N G I F T E</b>										
2 Afzender/Expporteur <input type="checkbox"/> Nr.					<b>C</b>		<b>BIS</b>								
					3 Formulleren		<b>1</b>								
31 Colli en omschrijving van de goederen	Merken en nummers - Container(s) nr(s) - Aantal en soort				32 Artikel Nr.		33 Goederencode								
											34 Code L. oorsprong		35 Brutomassa (kg)		
											a   b				
											37 R E G E L I N G		38 Nettomassa (kg)		39 Contingent
											40 Summiere aangifte/Voorafgaand document				
41 Aanvullende eenheden															
44 Bijzondere vermeldingen/ Voorgelegde stukken/ Certificaten en vergunningen						Code B.V.									
						46 Statistische waarde									
31 Colli en omschrijving van de goederen	Merken en nummers - Container(s) nr(s) - Aantal en soort				32 Artikel Nr.		33 Goederencode								
											34 Code L. oorsprong		35 Brutomassa (kg)		
											a   b				
											37 R E G E L I N G		38 Nettomassa (kg)		39 Contingent
											40 Summiere aangifte/Voorafgaand document				
41 Aanvullende eenheden															
44 Bijzondere vermeldingen/ Voorgelegde stukken/ Certificaten en vergunningen						Code B.V.									
						46 Statistische waarde									
31 Colli en omschrijving van de goederen	Merken en nummers - Container(s) nr(s) - Aantal en soort				32 Artikel Nr.		33 Goederencode								
											34 Code L. oorsprong		35 Brutomassa (kg)		
											a   b				
											37 R E G E L I N G		38 Nettomassa (kg)		39 Contingent
											40 Summiere aangifte/Voorafgaand document				
41 Aanvullende eenheden															
44 Bijzondere vermeldingen/ Voorgelegde stukken/ Certificaten en vergunningen						Code B.V.									
						46 Statistische waarde									
47 Berekening van de belastingen	Type	Maatstaf van heffing	Heffingsvoet	Bedrag	MP	Type	Maatstaf van heffing	Heffingsvoet	Bedrag	WB					
	Totaal eerste artikel:					Totaal tweede artikel:									
	Type	Maatstaf van heffing	Heffingsvoet	Bedrag	WB	Type	Bedrag	WB	SAMMENVATTING						
	Totaal derde artikel:					T.G.									
						<b>1</b> Exemplaar voor het land van verzending/uitvoer									
						C KANTOOR VAN VERTREK									






<b>EUROPESE UNIE</b>					<b>1 A A N G I F T E</b>					A KANTOOR VAN VERZENDING/UITVOER							
2 Afzender/Exporteur <input type="checkbox"/>					Nr.					<b>C</b>   <b>BIS</b>							
					3 Formulieren					<b>2</b>							
31 Colli en omschrijving van de goederen	Merken en nummers - Container(s) nr(s) - Aantal en soort										32 Artikel Nr.		33 Goederencode				
													34 Code L. oorsprong a   b		35 Brutomassa (kg)		
													37 R E G E L I N G		38 Nettomassa (kg)		39 Contingent
													40 Summiere aangifte/Voorafgaand document				
													41 Aanvullende eenheden				
44 Bijzondere vermeldingen/ Voorgelegde stukken/Certificaten en vergunningen													Code B.V.				
													46 Statistische waarde				
31 Colli en omschrijving van de goederen	Merken en nummers - Container(s) nr(s) - Aantal en soort										32 Artikel Nr.		33 Goederencode				
													34 Code L. oorsprong a   b		35 Brutomassa (kg)		
													37 R E G E L I N G		38 Nettomassa (kg)		39 Contingent
													40 Summiere aangifte/Voorafgaand document				
													41 Aanvullende eenheden				
44 Bijzondere vermeldingen/ Voorgelegde stukken/Certificaten en vergunningen													Code B.V.				
													46 Statistische waarde				
31 Colli en omschrijving van de goederen	Merken en nummers - Container(s) nr(s) - Aantal en soort										32 Artikel Nr.		33 Goederencode				
													34 Code L. oorsprong a   b		35 Brutomassa (kg)		
													37 R E G E L I N G		38 Nettomassa (kg)		39 Contingent
													40 Summiere aangifte/Voorafgaand document				
													41 Aanvullende eenheden				
44 Bijzondere vermeldingen/ Voorgelegde stukken/Certificaten en vergunningen													Code B.V.				
													46 Statistische waarde				
47 Berekening van de belastingen	Type	Maatstaf van heffing	Heffingsvoet	Bedrag	WB	Type	Il-bazi ta-taxxa	Heffingsvoet	Bedrag	WB							
	Totaal eerste artikel:					Totaal tweede artikel:											
	Type	Maatstaf van heffing	Heffingsvoet	Bedrag	WB	Type	Bedrag	MP	SAMMENVATTING								
	Totaal derde artikel:					T.G.											

2

Exemplaar voor de statistiek - Land van verzending/uitvoer

C KANTOOR VAN VERTREK




<b>EUROPESE UNIE</b>		<b>1 AANGIFTE</b>				A KANTOOR VAN VERZENDING/UITVOER									
2 Afzender/Exporteur <input type="checkbox"/>		Nr.				<b>C</b>		<b>BIS</b>							
						3 Formulieren		<b>3</b>							
31 Colli en omschrijving van de goederen	Merken en nummers - Container(s) nr(s) - Aantal en soort					32 Artikel Nr.		33 Goederencode							
						34 Code L oorsprong a   b		35 Brutomassa (kg)			37 R E G E L I N G		38 Nettomassa (kg)		39 Contingent
						40 Summiere aangifte/Voorafgaand document									
						41 Aanvullende eenheden									
											Code B.V.		46 Statistische waarde		
44 Bijzondere vermeldingen/ Voorgelegde stukken/Certificaten en vergunningen															
31 Colli en omschrijving van de goederen	Merken en nummers - Container(s) nr(s) - Aantal en soort					32 Artikel Nr.		33 Goederencode							
						34 Code L oorsprong a   b		35 Brutomassa (kg)			37 R E G E L I N G		38 Nettomassa (kg)		39 Contingent
						40 Summiere aangifte/Voorafgaand document									
						41 Aanvullende eenheden									
											Code B.V.		46 Statistische waarde		
44 Bijzondere vermeldingen/ Voorgelegde stukken/Certificaten en vergunningen															
31 Colli en omschrijving van de goederen	Merken en nummers - Container(s) nr(s) - Aantal en soort					32 Artikel Nr.		33 Goederencode							
						34 Code L oorsprong a   b		35 Brutomassa (kg)			37 R E G E L I N G		38 Nettomassa (kg)		39 Contingent
						40 Summiere aangifte/Voorafgaand document									
						41 Aanvullende eenheden									
											Code B.V.		46 Statistische waarde		
44 Bijzondere vermeldingen/ Voorgelegde stukken/Certificaten en vergunningen															
47 Berekening van de belastingen	Type	Maatstaf van heffing	Heffingsvoet	Bedrag	WB	Type	Maatstaf van heffing	Heffingsvoet	Bedrag	WB					
	Totaal eerste artikel:					Totaal tweede artikel:									
	Type	Maatstaf van heffing	Heffingsvoet	Bedrag	WB	Type	Bedrag	MP	SAMMENVATTING						
	Totaal derde artikel:					T.G.									


3

Exemplaar voor de afzender/exporteur

C KANTOOR VAN VERTREK




<b>EUROPESE UNIE</b>		<b>1 A A N G I F T E</b>		KANTOOR VAN VERZENDING/UITVOER	
2 Afzender/Exporteur <input type="checkbox"/> Nr.		<b>C</b>	<b>BIS</b>		
		3 Formulieren		<b>4</b>	
31 Colli en omschrijving van de goederen	Merken en nummers - Container(s) nr(s) - Aantal en soort	32 Artikel Nr.	33 Goederencode	35 Brutomassa (kg)	
				38 Nettomassa (kg)	
				40 Summiere aangifte/Voorafgaand document	
44 Bijzondere vermeldingen/ Voorgelegde stukken/ Certificaten en vergunningen				Code B.V.	
31 Colli en omschrijving van de goederen	Merken en nummers - Container(s) nr(s) - Aantal en soort	32 Artikel Nr.	33 Goederencode	35 Brutomassa (kg)	
				38 Nettomassa (kg)	
				40 Summiere aangifte/Voorafgaand document	
44 Bijzondere vermeldingen/ Voorgelegde stukken/ Certificaten en vergunningen				Code B.V.	
31 Colli en omschrijving van de goederen	Merken en nummers - Container(s) nr(s) - Aantal en soort	32 Artikel Nr.	33 Goederencode	35 Brutomassa (kg)	
				38 Nettomassa (kg)	
				40 Summiere aangifte/Voorafgaand document	
44 Bijzondere vermeldingen/ Voorgelegde stukken/ Certificaten en vergunningen				Code B.V.	
<div style="border: 1px solid black; display: inline-block; padding: 2px 5px; margin-right: 5px;"><b>4</b></div> <b>Exemplaar voor het kantoor van bestemming</b>					
C KANTOOR VAN VERTREK					



<b>EUROPESE UNIE</b>		<b>1 A A N G I F T E</b>		A KANTOOR VAN VERZENDING/UITVOER	
2 Afzender/Exporteur <input type="checkbox"/> Nr.		<b>C</b>	<b>BIS</b>		
		3 Formulieren		<b>5</b>	
31 Colli en omschrijving-van de goederen	Merken en nummers - Container(s) nr(s) - Aantal en soort	32 Artikel Nr.	33 Goederencode	35 Brutomassa (kg)	
				38 Nettomassa (kg)	
				40 Summiere aangifte/Voorafgaand document	
44 Bijzondere vermeldingen/Voorgelegde stukken/Certificaten en vergunningen				Code B.V.	
31 Colli en omschrijving-van de goederen	Merken en nummers - Container(s) nr(s) - Aantal en soort	32 Artikel Nr.	33 Goederencode	35 Brutomassa (kg)	
				38 Nettomassa (kg)	
				40 Summiere aangifte/Voorafgaand document	
44 Bijzondere vermeldingen/Voorgelegde stukken/Certificaten en vergunningen				Code B.V.	
31 Colli en omschrijving-van de goederen	Merken en nummers - Container(s) nr(s) - Aantal en soort	32 Artikel Nr.	33 Goederencode	35 Brutomassa (kg)	
				38 Nettomassa (kg)	
				40 Summiere aangifte/Voorafgaand document	
44 Bijzondere vermeldingen/Voorgelegde stukken/Certificaten en vergunningen				Code B.V.	


<b>5</b>	Terugzendingsexemplaar - Communautair douanevervoer
----------	--

C KANTOOR VAN VERTREK






<b>EUROPESE UNIE</b>					<b>1 A A N G I F T E</b>					A KANTOOR VAN BESTEMMING										
8 Geadresseerde <input type="checkbox"/> Nr.					<b>C</b>					<b>BIS</b>										
					3 Formulieren					<b>6</b>										
31 Colli en omschrijving van de goederen	Merken en nummers - Container(s) nr(s) - Aantal en soort										32 Artikel Nr.		33 Goederencode							
													34 Code L. oorsprong a   b		35 Brutomassa (kg)		36 Preferentie			
													37 R E G E L I N G		38 Nettomassa (kg)		39 Contingent			
													40 Summiere aangifte/Voorafgaand document							
											41 Aanvullende eenheden		42 Prijs van de goederen		43 Code M.W.		Code B.V.		45 Aanpassing	
44 Bijzondere vermeldingen/ Voorgelegde stukken/ Certificaten en vergunningen												46 Statistische waarde								
31 Colli en omschrijving van de goederen	Merken en nummers - Container(s) nr(s) - Aantal en soort										32 Artikel Nr.		33 Goederencode							
													34 Code L. oorsprong a   b		35 Brutomassa (kg)		36 Preferentie			
													37 R E G E L I N G		38 Nettomassa (kg)		39 Contingent			
													40 Summiere aangifte/Voorafgaand document							
											41 Aanvullende eenheden		42 Prijs van de goederen		43 Code M.W.		Code B.V.		45 Aanpassing	
44 Bijzondere vermeldingen/ Voorgelegde stukken/ Certificaten en vergunningen												46 Statistische waarde								
31 Colli en omschrijving van de goederen	Merken en nummers - Container(s) nr(s) - Aantal en soort										32 Artikel Nr.		33 Goederencode							
													34 Code L. oorsprong a   b		35 Brutomassa (kg)		36 Preferentie			
													37 R E G E L I N G		38 Nettomassa (kg)		39 Contingent			
													40 Summiere aangifte/Voorafgaand document							
											41 Aanvullende eenheden		42 Prijs van de goederen		43 Code M.W.		Code B.V.		45 Aanpassing	
44 Bijzondere vermeldingen/ Voorgelegde stukken/ Certificaten en vergunningen												46 Statistische waarde								
47 Berekening van de lasten	Type	Maatstaf van heffing	Heffingsvoet	Bedrag	MP	Type	Maatstaf van heffing	Heffingsvoet	Bedrag	WB										
Totaal eerste artikel:					Totaal tweede artikel:															
Type	Maatstaf van heffing	Heffingsvoet	Bedrag	WB	Type	Bedrag	WB	SAMMENVATTING												
Totaal derde artikel:					T.G.															
										<b>6</b>		Exemplaar voor het land van bestemming								
												C KANTOOR VAN VERTREK								



<b>EUROPESE UNIE</b>		<b>1 A A N G I F T E</b>		A KANTOOR VAN BESTEMMING						
8 Geadresseerde <input type="checkbox"/>		Nr.		<b>C</b>						
				<b>BIS</b>						
		3 Formulieren		<b>7</b>						
31 Colli en omschrijving van de goederen	Marks and numbers - Container No(s) - Number and kind			32 Artikel Nr.	33 Goederencode					
					34 Code L. oorsprong a   b	35 Brutomassa (kg)				
					37 R E G E L I N G	38 Nettomassa (kg)				
				40 Sammiere aangifte/Voorafgaand document						
				41 Aanvullende eenheden	42 Prijs van de goederen	43 Code M.W.				
44 Bijzondere vermeldingen/ Voorgelegde stukken/Certificaten en vergunningen				A.I. Code	45 Aanpassing					
			46 Statistische waarde							
31 Colli en omschrijving van de goederen	Marks and numbers - Container No(s) - Number and kind			32 Artikel Nr.	33 Goederencode					
					34 Code L. oorsprong a   b	35 Brutomassa (kg)				
					37 R E G E L I N G	38 Nettomassa (kg)				
				40 Sammiere aangifte/Voorafgaand document						
				41 Aanvullende eenheden	42 Prijs van de goederen	43 Code M.W.				
44 Bijzondere vermeldingen/ Voorgelegde stukken/Certificaten en vergunningen				A.I. Code	45 Aanpassing					
			46 Statistische waarde							
31 Colli en omschrijving van de goederen	Marks and numbers - Container No(s) - Number and kind			32 Artikel Nr.	33 Goederencode					
					34 Code L. oorsprong a   b	35 Brutomassa (kg)				
					37 R E G E L I N G	38 Nettomassa (kg)				
				40 Sammiere aangifte/Voorafgaand document						
				41 Aanvullende eenheden	42 Prijs van de goederen	43 Code M.W.				
44 Bijzondere vermeldingen/ Voorgelegde stukken/Certificaten en vergunningen				A.I. Code	45 Aanpassing					
			46 Statistische waarde							
47 Berekening van de belastingen	Type	Maatstaf van heffing	Heffingsvoet	Bedrag	WB	Type	Il-bazi tal-taxxa	Heffingsvoet	Bedrag	WB
Totaal eerste artikel:					Totaal tweede artikel:					
Type	Maatstaf van heffing	Heffingsvoet	Bedrag	WB	Type	Bedrag	MP	SAMMENVATTING		
Totaal derde artikel:					T.G.					
<b>7</b> Exemplaar voor de afzender/exporteur						C KANTOOR VAN VERTREK				




<b>EUROPESE UNIE</b>					<b>1 A A N G I F T E</b>					A KANTOOR VAN BESTEMMING									
8 Geadresseerde <input type="checkbox"/> Nr.					<b>C</b>					<b>BIS</b>									
					3 Formulleren					<b>8</b>									
31 Colli en omschrijving van de goederen	Merken en nummers - Container(s) nr(s) - Aantal en soort										32 Artikel		Nr.		33 Goederencode				
											34 Code L. oorsprong		35 Brutomassa (kg)		36 Preferentie				
											a   b								
											37 R E G E L I N G		38 Nettomassa (kg)		39 Contingent				
										40 Summiere aangifte/Voorafgaand document									
										41 Aanvullende eenheden		42 Prijs van de goederen		43 Code M.W.					
												Code B.V.		45 Aanpassing					
										46 Statistische waarde									
31 Colli en omschrijving van de goederen	Merken en nummers - Container(s) nr(s) - Aantal en soort										32 Artikel		Nr.		33 Goederencode				
											34 Code L. oorsprong		35 Brutomassa (kg)		36 Preferentie				
											a   b								
											37 R E G E L I N G		38 Nettomassa (kg)		39 Contingent				
										40 Summiere aangifte/Voorafgaand document									
										41 Aanvullende eenheden		42 Prijs van de goederen		43 Code M.W.					
												Code B.V.		45 Aanpassing					
										46 Statistische waarde									
31 Colli en omschrijving van de goederen	Merken en nummers - Container(s) nr(s) - Aantal en soort										32 Artikel		Nr.		33 Goederencode				
											34 Code L. oorsprong		35 Brutomassa (kg)		36 Preferentie				
											a   b								
											37 R E G E L I N G		38 Nettomassa (kg)		39 Contingent				
										40 Summiere aangifte/Voorafgaand document									
										41 Aanvullende eenheden		42 Prijs van de goederen		43 Code M.W.					
												Code B.V.		45 Aanpassing					
										46 Statistische waarde									
47 Berekening van de lastingen	Type	Maatstaf van heffing	Heffingsvoet	Bedrag	WB	Type	Maatstaf van heffing	Heffingsvoet	Bedrag	WB									
Totaal eerste artikel:					Totaal tweede artikel:														
Type	Maatstaf van heffing	Heffingsvoet	Bedrag	WB	Type	Bedrag	WB	← SAMMENVATTING											
Totaal derde artikel:					T.G.														

8

Exemplaar voor de geadresseerde

C KANTOOR VAN VERTREK



»

**Rectificatie van Uitvoeringsverordening (EU) 2015/2447 van de Commissie van 24 november 2015 houdende nadere uitvoeringsvoorschriften voor enkele bepalingen van Verordening (EU) nr. 952/2013 van het Europees Parlement en de Raad tot vaststelling van het douanewetboek van de Unie**

(Publicatieblad van de Europese Unie L 343 van 29 december 2015)

Bladzijde 572, artikel 20:

*in plaats van:* „Wanneer douaneformaliteiten worden vervuld door of namens de houder van een BTI-beschikking voor goederen die door een BTI-beschikking worden gedekt, wordt dit in de douaneaangifte vermeld door het referentienummer van de BTI-beschikking te vermelden.”,

*lezen:* „Wanneer douaneformaliteiten worden vervuld door of voor rekening van de houder van een BTI-beschikking voor goederen die door een BTI-beschikking worden gedekt, wordt dit in de douaneaangifte vermeld door het referentienummer van de BTI-beschikking te vermelden.”.

Bladzijde 573, artikel 22, lid 2, eerste alinea:

*in plaats van:* „2. Wanneer de douaneautoriteiten besluiten overeenkomstig artikel 34, lid 9, derde alinea, van het wetboek een periode van verlengd gebruik van de BTI-beschikking toe te kennen, vermelden zij naast de in lid 1 bedoelde datum de hoeveelheden van de goederen die gedurende de periode van verlengd gebruik kunnen worden aangezuiverd.”,

*lezen:* „2. Wanneer de douaneautoriteiten besluiten overeenkomstig artikel 34, lid 9, derde alinea, van het wetboek een periode van verlengd gebruik van de BTI-beschikking toe te kennen, vermelden zij naast de in lid 1 bedoelde datum de hoeveelheden van de goederen die gedurende de periode van verlengd gebruik kunnen worden ingeklaard.”.

Bladzijde 576, artikel 27, lid 2:

*in plaats van:* „2. Wanneer de persoon die verantwoordelijk is voor de douanezaken van de aanvrager een contractant is, wordt aan het criterium zoals bepaald in artikel 39, onder d), van het wetboek geacht te zijn voldaan indien de contractant een markdeelnemer is aan wie een vergunning voor douanevereenvoudigingen is verleend zoals bedoeld in artikel 38, lid 2, onder b), van het wetboek (AEOC).”,

*lezen:* „2. Wanneer de persoon die verantwoordelijk is voor de douanezaken van de aanvrager een contractant is, wordt aan het criterium zoals bepaald in artikel 39, onder d), van het wetboek geacht te zijn voldaan indien de contractant een markdeelnemer is aan wie een vergunning voor douanevereenvoudigingen is verleend zoals bedoeld in artikel 38, lid 2, onder a), van het wetboek (AEOC).”.

Bladzijde 584, artikel 50, lid 2:

*in plaats van:* „2. Wanneer een douaneaangifte voor het vrije verkeer met een geldige aanvraag voor toepassing van een tariefcontingent wordt aanvaard en alle bewijsstukken voor het toepassen van het tariefcontingent door de douaneautoriteiten zijn verstrekt.”,

*lezen:* „2. Wanneer een douaneaangifte voor het vrije verkeer met een geldige aanvraag voor toepassing van een tariefcontingent wordt aanvaard en alle bewijsstukken voor het toepassen van het tariefcontingent aan de douaneautoriteiten zijn verstrekt.”.

Bladzijde 592, artikel 69, lid 4, derde alinea onder a):

*in plaats van:* „a) hij moet een geregistreerde exporteur in de Unie zijn en”,

*lezen:* „a) hij moet een geregistreerde exporteur in de Unie zijn;”.

Bladzijde 611, artikel 107, lid 2, onder c):

*in plaats van:* „c) redenen hebben om de twijfelen”,

*lezen:* „c) gegronde redenen hebben om te twijfelen”.

Bladzijde 612, artikel 109, lid 1, eerste alinea:

*in plaats van:* „redenen hebben om te twijfelen”,

*lezen:* „gegronde redenen hebben om te twijfelen”.

Bladzijde 612, artikel 109, lid 1, tweede alinea:

*in plaats van:* „de reden waarom zij twijfelen aan de geldigheid van het attest van oorsprong of aan de oorsprong van de producten.”,

*lezen:* „de reden waarom zij gegronde twijfel hebben over de geldigheid van het attest van oorsprong of over de oorsprong van de producten.”.

Bladzijde 613, artikel 110, lid 1, en bladzijde 621, artikel 125, lid 1:

*in plaats van:* „redenen hebben om te twijfelen”,

*lezen:* „gegronde redenen hebben om te twijfelen”.

Bladzijde 613, artikel 111:

*in plaats van:* „1. De artikelen 73 en 110 van deze verordening zijn ook van toepassing tussen landen van dezelfde regionale groep bij het verstrekken van informatie aan de Commissie en de douaneautoriteiten van de lidstaten en het uitvoeren van controles achteraf van de certificaten van oorsprong, formulier A, en de factuurverklaringen die overeenkomstig de regels inzake de regionale cumulatie van de oorsprong zijn afgegeven.”,

*lezen:* „De artikelen 73 en 110 van deze verordening zijn ook van toepassing tussen landen van dezelfde regionale groep bij het verstrekken van informatie aan de Commissie of de douaneautoriteiten van de lidstaten en het uitvoeren van controles achteraf van de certificaten van oorsprong, formulier A, of de factuurverklaringen die overeenkomstig de regels inzake de regionale cumulatie van de oorsprong zijn afgegeven.”.

Bladzijde 619, artikel 120, lid 3:

*in plaats van:* „3. De douaneautoriteiten kennen de toegelaten exporteur een nummer van een douanevergunning toe dat op de factuurverklaring moet worden vermeld.”,

*lezen:* „3. De douaneautoriteiten kennen de toegelaten exporteur een vergunningnummer toe dat op de factuurverklaring moet worden vermeld.”.

Bladzijde 649, artikel 199, lid 3:

*in plaats van:* „3. In afwijking van lid 1, onder d), van dit artikel kan het bewijs van de douanestatus van Uniegoederen, tot de datum waarop het systeem DWU Bewijs van Uniestatus zoals bedoeld in de bijlage bij Uitvoeringsbesluit 2014/255/EU wordt uitgerold, worden geleverd in de vorm van een factuur of vervoersdocument voor goederen waarvan de waarde niet meer dan 15 000 EUR bedraagt.”,

*lezen:* „3. In afwijking van lid 1, onder d), van dit artikel kan het bewijs van de douanestatus van Uniegoederen, tot de datum waarop het systeem DWU Bewijs van Uniestatus zoals bedoeld in de bijlage bij Uitvoeringsbesluit 2014/255/EU wordt uitgerold, worden geleverd in de vorm van een factuur of vervoersdocument voor goederen waarvan de waarde meer dan 15 000 EUR bedraagt.”.



Bladzijde 656, artikel 224:

*in plaats van:* „Wanneer goederen op basis van een vereenvoudigde aangifte onder een douaneregeling zijn geplaatst, worden de bewijsstukken als bedoeld in artikel 163, lid 2, van het wetboek, vóór vrijgave aan de douaneautoriteiten verstrekt.”,

*lezen:* „Wanneer goederen op basis van een vereenvoudigde aangifte onder een douaneregeling zijn geplaatst, worden de bewijsstukken als bedoeld in artikel 163, lid 2, van het wetboek, vóór vrijgave van de goederen aan de douaneautoriteiten verstrekt.”.

Bladzijde 677, artikel 279, lid 4, laatste zin:

*in plaats van:* „Het TIR-carnet wordt teruggegeven aan de houder van het TIR-carnet of de persoon die namens hem optreedt.”,

*lezen:* „Het TIR-carnet wordt teruggegeven aan de houder van het TIR-carnet of de persoon die voor zijn rekening optreedt.”.

Bladzijde 680, artikel 285:

*in plaats van:* „De douaneautoriteit in elke lidstaat waarin strijdkrachten van de Noord-Atlantische Verdragsorganisatie (NAVO-strijdkrachten) zijn gestationeerd die in aanmerking komen voor het gebruik van formulier 302, wijst het douanekantoor (of de douanekantoren) aan dat (die) verantwoordelijk is (zijn) voor de douaneformaliteiten en -controles met betrekking tot het verkeer van goederen dat door of namens deze strijdkrachten wordt verricht.”,

*lezen:* „De douaneautoriteit in elke lidstaat waarin strijdkrachten van de Noord-Atlantische Verdragsorganisatie (NAVO-strijdkrachten) zijn gestationeerd die in aanmerking komen voor het gebruik van formulier 302, wijst het douanekantoor (of de douanekantoren) aan dat (die) verantwoordelijk is (zijn) voor de douaneformaliteiten en -controles met betrekking tot het verkeer van goederen dat door of voor rekening van die strijdkrachten wordt verricht.”.

Bladzijde 681, artikel 287, lid 3, eerste alinea:

*in plaats van:* „3. Wanneer de NAVO-strijdkrachten handelen overeenkomstig lid 1, onder b), wordt onmiddellijk een kopie van het formulier 302 verstrekt aan het aangewezen douanekantoor dat verantwoordelijk is voor de douaneformaliteiten en -controles met betrekking tot de NAVO-strijdkrachten die de goederen verzenden of namens welke de goederen worden verzonden.”,

*lezen:* „3. Wanneer de NAVO-strijdkrachten handelen overeenkomstig lid 1, onder b), wordt onmiddellijk een kopie van het formulier 302 verstrekt aan het aangewezen douanekantoor dat verantwoordelijk is voor de douaneformaliteiten en -controles met betrekking tot de NAVO-strijdkrachten die de goederen verzenden of voor rekening waarvan de goederen worden verzonden.”.

Bladzijde 681, artikel 287, lid 3, vierde alinea:

*in plaats van:* „Het aangewezen douanekantoor behoudt één exemplaar en stuurt het tweede exemplaar terug aan het douanekantoor dat verantwoordelijk is voor de douaneformaliteiten en -controles met betrekking tot de NAVO-strijdkrachten die de goederen verzenden of namens welke de goederen worden verzonden.”,

*lezen:* „Het aangewezen douanekantoor behoudt één exemplaar en stuurt het tweede exemplaar terug aan het douanekantoor dat verantwoordelijk is voor de douaneformaliteiten en -controles met betrekking tot de NAVO-strijdkrachten die de goederen verzenden of voor rekening waarvan de goederen worden verzonden.”.

Bladzijde 688, artikel 305, lid 3, onder b):

*in plaats van:* „b) de houder van de regeling of de vervoerder namens de houder van de regeling verstrekt de relevante informatie over de overlading aan de douaneautoriteit van de lidstaat op wiens grondgebied het vervoermiddel zich bevindt;”,

*lezen:* „b) de houder van de regeling of de vervoerder voor rekening van de houder van de regeling verstrekt de relevante informatie over de overlading aan de douaneautoriteit van de lidstaat op wiens grondgebied het vervoermiddel zich bevindt;”.

Bladzijde 688, artikel 305, lid 5, onder a):

*in plaats van:* „a) de houder van de regeling of de vervoerder namens de houder van de regeling verstrekt de relevante informatie over de samenstelling van het wegvoertuig aan de douaneautoriteit van de lidstaat op wiens grondgebied dat wegvoertuig zich bevindt;”;

*lezen:* „a) de houder van de regeling of de vervoerder voor rekening van de houder van de regeling verstrekt de relevante informatie over de samenstelling van het wegvoertuig aan de douaneautoriteit van de lidstaat op wiens grondgebied dat wegvoertuig zich bevindt;”.

Bladzijde 706, artikel 347, lid 1:

*in plaats van:* „1. De transactiewaarde van de goederen kan worden vastgesteld op basis van een verkoop die vóór de in artikel 128, lid 1, van deze verordening bedoelde verkoop plaatsvindt wanneer de persoon namens wie de aangifte wordt ingediend door een vóór 18 januari 2016 gesloten overeenkomst is gebonden.”;

*lezen:* „1. De transactiewaarde van de goederen kan worden vastgesteld op basis van een verkoop die vóór de in artikel 128, lid 1, van deze verordening bedoelde verkoop plaatsvindt wanneer de persoon voor rekening van wie de aangifte wordt ingediend door een vóór 18 januari 2016 gesloten overeenkomst is gebonden.”.

Bladzijde 737, bijlage A, titel II, punt 2, tabel onder IV/3, kolom 3, regel 2:

*in plaats van:* „Partij die een invoeraangifte indient, of namens wie een douaneagent of een andere daartoe gemachtigde persoon een dergelijke aangifte indient. Dit kan onder meer een persoon zijn die in het bezit is van de goederen of aan wie de goederen zijn geadresseerd.”;

*lezen:* „Partij die een invoeraangifte indient, of voor rekening van wie een douaneagent of een andere daartoe gemachtigde persoon een dergelijke aangifte indient. Dit kan onder meer een persoon zijn die in het bezit is van de goederen of aan wie de goederen zijn geadresseerd.”.

Bladzijde 737, bijlage A, titel II, punt 2, tabel onder IV/3, kolom 3, regel 3:

*in plaats van:* „Partij die de uitvoeraangifte indient, of namens wie deze aangifte wordt ingediend, en die eigenaar van de goederen is of die een soortgelijk recht heeft over de goederen te beschikken op het tijdstip dat de aangifte wordt aanvaard.”;

*lezen:* „Partij die de uitvoeraangifte indient, of voor rekening van wie deze aangifte wordt ingediend, en die eigenaar van de goederen is of die een soortgelijk recht heeft over de goederen te beschikken op het tijdstip dat de aangifte wordt aanvaard.”.

Bladzijde 737, bijlage A, titel II, punt 2, tabel onder IV/3, kolom 3, regel 4:

*in plaats van:* „Agent of vertegenwoordiger of commissionair die rechtstreeks met de douane handelt namens de importeur of de exporteur.”;

*lezen:* „Agent of vertegenwoordiger of commissionair die rechtstreeks met de douane handelt voor rekening van de importeur of de exporteur.”.

---

**Rectificatie van Gedelegeerde Verordening (EU) 2016/341 van de Commissie van 17 december 2015 tot aanvulling van Verordening (EU) nr. 952/2013 van het Europees Parlement en van de Raad met overgangsregels voor enkele bepalingen van het douanewetboek van de Unie voor de gevallen waarin de relevante elektronische systemen nog niet operationeel zijn, en tot wijziging van Gedelegeerde Verordening (EU) 2015/2446**

*(Publicatieblad van de Europese Unie L 69 van 15 maart 2016)*

Bladzijde 13, artikel 31, lid 1, onder b):

*in plaats van:* „b) wanneer de vervoersbeweging buiten het douanegebied van de Unie begint en de goederen dat douanegebied binnenkomen, elke andere toegelaten spoorwegonderneming die in een lidstaat is gevestigd en namens welke vak 58b door een spoorwegonderneming van een derde land wordt ingevuld.”,

*lezen:* „b) wanneer de vervoersbeweging buiten het douanegebied van de Unie begint en de goederen dat douanegebied binnenkomen, elke andere toegelaten spoorwegonderneming die in een lidstaat is gevestigd en voor wier rekening vak 58b door een spoorwegonderneming van een derde land wordt ingevuld.”.

Bladzijde 73, bijlage 9, aanhangsel A, punt 4, onder „Afzender/exporteur”, eerste alinea:

*in plaats van:* „Persoon die de uitvoeraangifte indient of namens wie deze aangifte wordt ingediend en die eigenaar van de goederen is of die een soortgelijk recht heeft over de goederen te beschikken op het tijdstip dat de aangifte wordt aanvaard.”,

*lezen:* „Persoon die de uitvoeraangifte indient of voor wiens rekening die aangifte wordt ingediend en die eigenaar van de goederen is of die een soortgelijk recht heeft over de goederen te beschikken op het tijdstip dat de aangifte wordt aanvaard.”.

Bladzijde 151, bijlage 9, aanhangsel C1, titel II, onder „Vak 50: Aangever”, eerste alinea, laatste zin:

*in plaats van:* „Vermeld in voorkomend geval de volledige naam (persoon of onderneming) van de gemachtigde vertegenwoordiger die namens de houder van de regeling zijn handtekening plaatst.”,

*lezen:* „Vermeld in voorkomend geval de volledige naam (persoon of onderneming) van de gemachtigde vertegenwoordiger die voor rekening van de houder van de regeling zijn handtekening plaatst.”.

---









ISSN 1977-0758 (elektronische uitgave)  
ISSN 1725-2598 (papieren uitgave)



**Bureau voor publicaties van de Europese Unie**  
2985 Luxemburg  
LUXEMBURG

**NL**