

# Publicatieblad

## van de Europese Unie

# L 15

Uitgave  
in de Nederlandse taal

## Wetgeving

50e jaargang  
20 januari 2007

Inhoud	I Besluiten op grond van het EG- en het Euratom-Verdrag waarvan publicatie verplicht is	
	VERORDENINGEN	
	★ Verordening (EG) nr. 41/2007 van de Raad van 21 december 2006 tot vaststelling, voor 2007, van de vangstmogelijkheden voor sommige visbestanden en groepen visbestanden welke in de wateren van de Gemeenschap en, voor vaartuigen van de Gemeenschap, in andere wateren met vangstbeperkingen van toepassing zijn .....	1

Prijs: 34 EUR

# NL

Besluiten waarvan de titels mager zijn gedrukt, zijn besluiten van dagelijks beheer die in het kader van het landbouwbeleid zijn genomen en die in het algemeen een beperkte geldigheidsduur hebben.

Besluiten waarvan de titels vet zijn gedrukt en die worden voorafgegaan door een sterretje, zijn alle andere besluiten.

## I

(Besluiten op grond van het EG- en het Euratom-Verdrag waarvan publicatie verplicht is)

## VERORDENINGEN

## VERORDENING (EG) Nr. 41/2007 VAN DE RAAD

van 21 december 2006

**tot vaststelling, voor 2007, van de vangstmogelijkheden voor sommige visbestanden en groepen visbestanden welke in de wateren van de Gemeenschap en, voor vaartuigen van de Gemeenschap, in andere wateren met vangstbeperkingen van toepassing zijn**

DE RAAD VAN DE EUROPESE UNIE,

Gelet op het Verdrag tot oprichting van de Europese Gemeenschap,

Gelet op Verordening (EG) nr. 2371/2002 van de Raad van 20 december 2002 inzake de instandhouding en de duurzame exploitatie van de visbestanden in het kader van het gemeenschappelijk visserijbeleid <sup>(1)</sup>, en met name op artikel 20,

Gelet op Verordening (EG) nr. 847/96 van de Raad van 6 mei 1996 tot invoering van aanvullende voorwaarden voor het meerjarenbeheer van de TAC's en quota <sup>(2)</sup>, en met name op artikel 2,

Gelet op Verordening (EG) nr. 423/2004 van de Raad van 26 februari 2004 tot vaststelling van herstelmaatregelen voor bepaalde kabeljauwbestanden <sup>(3)</sup>, en met name op de artikelen 6 en 8,

Gelet op Verordening (EG) nr. 811/2004 van de Raad van 21 april 2004 tot vaststelling van herstelmaatregelen voor het noordelijke heekbestand <sup>(4)</sup>, en met name op artikel 5,

Gelet op Verordening (EG) nr. 2166/2005 van de Raad van 20 december 2005 tot vaststelling van maatregelen voor het herstel van de bestanden van zuidelijke heek en langoustines in de Cantabrische Zee en ten westen van het Iberisch Schiereiland <sup>(5)</sup>, en met name op de artikelen 5 en 6,

Gelet op Verordening (EG) nr. 388/2006 van de Raad van 23 februari 2006 tot vaststelling van een meerjarenplan voor de duurzame exploitatie van het tongbestand in de Golf van Biskaje <sup>(6)</sup>, en met name op artikel 4,

Gezien het voorstel van de Commissie,

Overwegende hetgeen volgt:

- (1) Krachtens artikel 4 van Verordening (EG) nr. 2371/2002 moet de Raad, met inachtneming van de beschikbare wetenschappelijke adviezen en met name van het verslag van het Wetenschappelijk, Technisch en Economisch Comité voor de Visserij (WTECV), maatregelen vaststellen waarbij de toegang tot wateren en hulpbronnen en de duurzame uitoefening van visserijactiviteiten worden geregeld.
- (2) Op grond van artikel 20 van Verordening (EG) nr. 2371/2002 moet de Raad de totaal toegestane vangsten (TAC's) vaststellen per visserijtak of groep van visserijtakken. De vangstmogelijkheden moeten over de lidstaten en derde landen worden verdeeld overeenkomstig artikel 20 van genoemde verordening.
- (3) Voor een efficiënt beheer van deze TAC's en quota moeten bijzondere voorschriften voor de uitoefening van de betrokken visserij worden vastgesteld.
- (4) De beginselen van en bepaalde procedures voor het visserijbeheer moeten door de Gemeenschap worden vastgesteld om de lidstaten in staat te stellen de vaartuigen die onder hun vlag varen, te beheren.
- (5) In artikel 3 van Verordening (EG) nr. 2371/2002 zijn begripsomschrijvingen vastgesteld die van belang zijn voor de toewijzing van vangstmogelijkheden.

<sup>(1)</sup> PB L 358 van 31.12.2002, blz. 59.

<sup>(2)</sup> PB L 115 van 9.5.1996, blz. 3.

<sup>(3)</sup> PB L 70 van 9.3.2004, blz. 8.

<sup>(4)</sup> PB L 150 van 30.4.2004, blz. 1. Rectificatie in PB L 185 van 24.5.2004, blz. 1.

<sup>(5)</sup> PB L 345 van 28.12.2005, blz. 5.

<sup>(6)</sup> PB L 65 van 7.3.2006, blz. 1.

- (6) Bij het gebruik van de vangstmogelijkheden moet worden voldaan aan de communautaire wetgeving op dit gebied, en met name aan Verordening (EEG) nr. 2807/83 van de Commissie van 22 september 1983 houdende uitvoeringsbepalingen inzake de registratie van gegevens over de visvangst van de lidstaten <sup>(1)</sup>, Verordening (EEG) nr. 2930/86 van de Raad van 22 september 1986 houdende definities van de kenmerken van vissersvaartuigen <sup>(2)</sup>, Verordening (EEG) nr. 1381/87 van de Commissie van 20 mei 1987 inzake uitvoeringsbepalingen met betrekking tot kentekens voor vissersvaartuigen en met betrekking tot documenten aan boord van die vaartuigen <sup>(3)</sup>, Verordening (EEG) nr. 3880/91 van de Raad van 17 december 1991 inzake de verstrekking van statistieken van de nominale vangsten van lidstaten die in het noordoostelijke gedeelte van de Atlantische Oceaan vissen <sup>(4)</sup>, Verordening (EEG) nr. 2847/93 van de Raad van 12 oktober 1993 tot invoering van een controleregeling voor het gemeenschappelijk visserijbeleid <sup>(5)</sup>, Verordening (EG) nr. 1626/94 van de Raad van 27 juni 1994 houdende technische maatregelen voor de instandhouding van de visbestanden in de Middellandse Zee <sup>(6)</sup>, Verordening (EG) nr. 1627/94 van de Raad van 27 juni 1994 tot vaststelling van algemene bepalingen inzake speciale visdocumenten <sup>(7)</sup>, Verordening (EG) nr. 850/98 van de Raad van 30 maart 1998 voor de instandhouding van de visbestanden via technische maatregelen voor de bescherming van jonge exemplaren van mariene organismen <sup>(8)</sup>, Verordening (EG) nr. 1434/98 van de Raad van 29 juni 1998 tot vaststelling van de voorwaarden waarop haring mag worden aangevoerd voor andere industriële doeleinden dan rechtstreekse menselijke consumptie <sup>(9)</sup>, Verordening (EG) nr. 973/2001 van de Raad van 14 mei 2001 tot vaststelling van technische maatregelen voor de instandhouding van bepaalde over grote afstanden trekkende visbestanden <sup>(10)</sup>, Verordening (EG) nr. 2347/2002 van de Raad van 16 december 2002 tot vaststelling van bijzondere voorwaarden voor de toegang tot diepzeebestanden en bij de visserij daarop in acht te nemen voorschriften <sup>(11)</sup>, Verordening (EG) nr. 1954/2003 van de Raad van 4 november 2003 betreffende het beheer van de visserij-inspanning voor bepaalde vangstgebieden en visbestanden van de Gemeenschap <sup>(12)</sup>, Verordening (EG) nr. 2244/2003 van de Commissie van 18 december 2003 tot vaststelling van uitvoeringsbepalingen inzake satellietvolgsystemen (VMS) <sup>(13)</sup>, Verordening (EG) nr. 423/2004, Verordening (EG) nr. 601/2004 van de Raad van 22 maart 2004 tot vaststelling van bepaalde controlemaatregelen voor de visserij in het verdragsgebied van het Verdrag inzake de instandhouding van de levende rijkdommen in de Antarctische wateren <sup>(14)</sup>, Verordening (EG) nr. 811/2004 <sup>(15)</sup>, Verordening (EG) nr. 2166/2005, Verordening (EG) nr. 388/2006 en Verordening (EG) nr. 2015/2006 van de Raad van 19 december 2006 tot vaststelling, voor 2007 en 2008, van de vangstmogelijkheden voor vaartuigen van de Gemeenschap voor bepaalde bestanden van diepzeevissen.
- (7) Volgens het advies van de Internationale Raad voor het onderzoek van de zee (ICES) is het noodzakelijk de toepassing te handhaven van een tijdelijke regeling voor het beheer van de vangstbeperkingen voor ansjovis in ICES-zone VIII.
- (8) Verordening (EG) nr. 1116/2006 van de Commissie van 20 juli 2006 tot instelling van een verbod op de visserij op ansjovis in ICES-deelgebied VIII <sup>(16)</sup> dient te worden ingetrokken.
- (9) Volgens het advies van de ICES is het noodzakelijk een systeem te handhaven, zij het met herziening, voor het beheer van de visserij-inspanning op zandspiering in ICES-zones IIIa en IV en in de EG-wateren van zone IIa.
- (10) Gezien het meest recente wetenschappelijke advies van de ICES moet de visserij-inspanning op bepaalde diepzeesoorten bij wijze van overgangsmaatregel verder worden verminderd.
- (11) Volgens artikel 20 van Verordening (EG) nr. 2371/2002 moet de Raad een besluit nemen over de voorwaarden in verband met de vangstbeperkingen en/of de beperkingen van de visserij-inspanning. Wetenschappelijk advies geeft aan dat omvangrijke vangsten die de overeengekomen TAC's overschrijden, schadelijk zijn voor een duurzame uitoefening van de visserij. Daarom moeten er voorwaarden terzake worden ingevoerd die zullen leiden tot een betere uitvoering van de overeengekomen vangstmogelijkheden.
- (12) De Visserijorganisatie voor het noordwestelijk deel van de Atlantische Oceaan (NAFO) heeft tijdens haar jaarlijkse vergadering in 2006 een aantal technische en controlemaatregelen goedgekeurd. Die moeten worden uitgevoerd.
- (13) Tijdens haar XXVe jaarlijkse vergadering in 2006 heeft de CCAMLR (Verdrag inzake de instandhouding van de levende rijkdommen in de Antarctische wateren) de maximaal toegestane vangsten bepaald voor bestanden die mogen worden bevestigd door traditionele vissers uit alle landen die zijn aangesloten bij de CCAMLR. De CCAMLR heeft ook ingestemd met de deelname van vaartuigen van de Gemeenschap aan de experimentele visserij op *Dissostichus spp.* in de FAO-deelgebieden 88.1 en 88.2 en in de sectoren 58.4.1, 58.4.2, 58.4.3a) en 58.4.3b), en heeft voor de betrokken visserijactiviteiten vangst- en bijvangstbeperkingen vastgesteld, evenals bepaalde specifieke technische maatregelen. Deze beperkingen en technische maatregelen moeten ook worden toegepast.
- <sup>(1)</sup> PB L 276 van 10.10.1983, blz. 1. Verordening laatstelijk gewijzigd bij Verordening (EG) nr. 1804/2005 (PB L 290 van 4.11.2005, blz. 10).
- <sup>(2)</sup> PB L 274 van 25.9.1986, blz. 1. Verordening gewijzigd bij Verordening (EG) nr. 3259/94 (PB L 339 van 29.12.1994, blz. 11).
- <sup>(3)</sup> PB L 132 van 21.5.1987, blz. 9.
- <sup>(4)</sup> PB L 365 van 31.12.1991, blz. 1. Verordening laatstelijk gewijzigd bij Verordening (EG) nr. 448/2005 (PB L 74 van 19.3.2005, blz. 5).
- <sup>(5)</sup> PB L 261 van 20.10.1993, blz. 1. Verordening laatstelijk gewijzigd bij Verordening (EG) nr. 768/2005 (PB L 128 van 21.5.2005, blz. 1).
- <sup>(6)</sup> PB L 171 van 6.7.1994, blz. 1. Verordening laatstelijk gewijzigd bij Verordening (EG) nr. 813/2004 (PB L 150 van 30.4.2004, blz. 32).
- <sup>(7)</sup> PB L 171 van 6.7.1994, blz. 7.
- <sup>(8)</sup> PB L 125 van 27.4.1998, blz. 1. Verordening laatstelijk gewijzigd bij Verordening (EG) nr. 2166/2005 (PB L 345 van 28.12.2005, blz. 5).
- <sup>(9)</sup> PB L 191 van 7.7.1998, blz. 10. Verordening laatstelijk gewijzigd bij Verordening (EG) nr. 2187/2005 (PB L 349 van 31.12.2005, blz. 1).
- <sup>(10)</sup> PB L 137 van 19.5.2001, blz. 1. Verordening laatstelijk gewijzigd bij Verordening (EG) nr. 831/2004 (PB L 127 van 29.4.2004, blz. 33).
- <sup>(11)</sup> PB L 351 van 28.12.2002, blz. 6. Verordening laatstelijk gewijzigd bij Verordening (EG) nr. 2269/2004 (PB L 396 van 31.12.2004, blz. 1).
- <sup>(12)</sup> PB L 289 van 7.11.2003, blz. 1.
- <sup>(13)</sup> PB L 333 van 20.12.2003, blz. 17.
- <sup>(14)</sup> PB L 97 van 1.4.2004, blz. 16.
- <sup>(15)</sup> PB L 384 van 29.12.2006, blz. 28.
- <sup>(16)</sup> PB L 199 van 21.7.2006, blz. 8.

- (14) Om te voldoen aan de internationale verplichtingen die de Gemeenschap is aangegaan als verdragsluitende partij bij CCAMLR, waaronder de verplichting om de door de CCAMLR-commissie vastgestelde maatregelen toe te passen, moeten de door die commissie voor het seizoen 2006-2007 goedgekeurde TAC's en de overeenkomstige periodes in acht worden genomen.
- (15) Op grond van artikel 2 van Verordening (EG) nr. 847/96, moet worden bepaald voor welke bestanden de verschillende, in de verordening bedoelde maatregelen worden toegepast.
- (16) De Gemeenschap heeft, volgens de procedure die is vastgesteld in de overeenkomsten of protocollen inzake de visserijrelaties, over de visserijrechten overleg gepleegd met Noorwegen <sup>(1)</sup>, de Faeröer <sup>(2)</sup> en Groenland <sup>(3)</sup>.
- (17) De Gemeenschap is verdragsluitende partij bij verscheidene regionale visserijorganisaties. Die organisaties hebben voor sommige soorten vangst- en/of inspanningsbeperkingen en andere instandhoudingsmaatregelen aanbevolen. Die aanbevelingen moeten dan ook door de Gemeenschap worden uitgevoerd.
- (18) Om de beperkingen van de visserij-inspanning op kabeljauw aan te passen overeenkomstig Verordening (EG) nr. 423/2004, worden alternatieve regelingen gehandhaafd teneinde de visserij-inspanning af te stemmen op de TAC, zoals bepaald in artikel 8, lid 3, van genoemde verordening.
- (19) Zo moeten sommige tijdelijke bepalingen worden gehandhaafd inzake het gebruik van VMS-gegevens voor een efficiëntere uitvoering van het toezicht, de controle en de bewaking met betrekking tot het inspanningsbeheer.
- (20) Uit de wetenschappelijke gegevens blijkt dat de bestanden van schol en tong in de Noordzee niet op duurzame wijze wordt bevist en dat er zeer veel schol wordt teruggegooid. Uit wetenschappelijk advies en advies van de regionale adviesraad voor de Noordzee blijkt dat de vangstmogelijkheden wat betreft de visserij-inspanning van vaartuigen die op schol vissen, moeten worden aangepast.
- (21) Wetenschappers bevelen aan een herstelplan in te voeren voor de tongbestanden in het westelijk Kanaal; het is noodzakelijk een voorlopige regeling voor het beheer van de uitgeoefende inspanning toe te passen terwijl de Raad een langetermijnregeling onderzoekt. Voor de kabeljauwbestanden in de Noordzee, het Skagerrak en het westelijk Kanaal, in de Ierse Zee en het westen van Schotland, en voor de heek- en langoustinebestanden in de ICES-zones VIIIc en IXa moeten de bestaande regelingen voor het beheer van de visserij-inspanning worden aangepast.
- (22) Met het oog op de instandhouding van de visbestanden moet in 2007 een aantal aanvullende technische en controlemaatregelen voor de visserij worden uitgevoerd.
- (23) Uit wetenschappelijk onderzoek blijkt dat de praktijk bij de visserij met kieuw- en warrelnetten in ICES-zones VIa, VIb, VIIb, VIIc, VIIj, VIIk en XII zeer bedreigend is voor diepzee-soorten. Totdat meer duurzame maatregelen worden vastgesteld, moeten echter overgangsmaatregelen worden genomen die deze vorm van visserij onder bepaalde voorwaarden toestaan.
- (24) Met het oog op duurzame exploitatie van de heekbestanden en vermindering van de teruggooi, moeten, bij wijze van overgangsmaatregel, de meest recente ontwikkelingen op het gebied van selectief vistuig worden toegepast in ICES-zones VIIIa, VIIIb en VIIIc.
- (25) De aanlanding en overlading in havens van de Gemeenschap van bevroren vis door vissersvaartuigen van derde landen moet beter worden gecontroleerd. In november 2006 is door de Visserijcommissie voor het noord-oostelijke deel van de Atlantische Oceaan (NEAFC) een aanbeveling goedgekeurd die voorziet in controle door de havenstaat. Deze aanbeveling moet worden omgezet in communautaire wetgeving.
- (26) In november 2006 heeft de NEAFC een aanbeveling goedgekeurd om verscheidene vaartuigen op te nemen in de lijst van vaartuigen waarvan is aangetoond dat zij illegale, niet-aangegeven of niet-gereguleerde visvangst hebben bedreven. Deze aanbevelingen moeten worden omgezet in communautaire wetgeving.
- (27) Ter bevordering van de instandhouding van octopus en met name om de jonge exemplaren te beschermen moet in 2007 een minimummaat worden vastgesteld voor octopus afkomstig uit de maritieme wateren onder de soevereiniteit of jurisdictie van derde landen in het CECAF-gebied, in afwachting van de goedkeuring van een verordening van de Raad tot wijziging van Verordening (EG) nr. 850/98.
- (28) Overeenkomstig advies van het WTECV dient vissen met de boomkor met elektrische stroom („pulse trawling”) onder voorwaarden te worden toegestaan in ICES-zones IVc en IVb Zuid.
- (29) Tijdens haar jaarlijkse vergadering in 2006 heeft de Interamerikaanse Commissie voor Tropische Tonijn (IATTC) vangstbeperkingen voor geelvintonijn, grootoogtonijn en gestreepte tonijn vastgesteld. Hoewel de Gemeenschap geen lid is van de IATTC, moeten deze maatregelen toch worden uitgevoerd om te zorgen voor een duurzaam beheer van de natuurlijke rijkdommen die onder de jurisdictie van die organisatie vallen.
- (30) Tijdens haar tweede jaarlijkse vergadering heeft de Commissie voor de visserij in het centraalwestelijk deel van de Stille Oceaan (WCPFC) inspanningsbeperkingen voor geelvintonijn, grootoogtonijn, gestreepte tonijn en zuidelijke geelvintonijn vastgesteld, evenals technische bepalingen voor de behandeling van bijvangst. De Gemeenschap is sinds januari 2005 lid van de WCPFC. Het is bijgevolg noodzakelijk deze maatregelen in Gemeenschapsrecht om te zetten om het duurzaam beheer van de onder de rechtsmacht van de betrokken organisatie vallende bestanden te waarborgen.

<sup>(1)</sup> PB L 226 van 29.8.1980, blz. 48.

<sup>(2)</sup> PB L 226 van 29.8.1980, blz. 12.

<sup>(3)</sup> PB L 29 van 1.2.1985, blz. 9.

- (31) Tijdens haar jaarlijkse vergadering in 2006 heeft de Internationale Commissie voor de instandhouding van tonijn in de Atlantische Oceaan (ICCAT) tabellen goedgekeurd van de onderbenutting en de overbenutting van de vangstmogelijkheden van de bij de ICCAT aangesloten partijen. In dit verband heeft de ICCAT geconstateerd dat de Gemeenschap in 2004 haar quota voor verschillende bestanden heeft onderbenut.
- (32) Om rekening te houden met de door de ICCAT in de quota van de Gemeenschap aangebrachte aanpassingen, is het noodzakelijk de uit die onderbenutting voortvloeiende vangstmogelijkheden over de lidstaten te spreiden op basis van het respectieve aandeel van elke lidstaat in de onderbenutting, zonder te raken aan de voor de jaarlijkse verdeling van de TAC's bepaalde verdeelsleutel.
- (33) De ICCAT heeft tijdens haar jaarlijkse vergadering van 2006 een aantal technische maatregelen aangenomen voor bepaalde over grote afstanden trekkende visbestanden in de Atlantische Oceaan en de Middellandse Zee, en daarbij onder meer een nieuwe minimummaat voor blauwvintonijn vastgesteld, alsmede vangstbeperkingen in bepaalde gebieden en perioden ter bescherming van de grootoogtonijn, maatregelen betreffende recreatie- en sportvisserij in de Middellandse Zee, en een bemonsteringsprogramma voor de schatting van de maat van gekooide blauwvintonijn. Om bij te dragen tot de instandhouding van de visbestanden, moeten deze maatregelen in 2007 worden uitgevoerd in afwachting van de vaststelling van een verordening tot wijziging van Verordening (EG) nr. 973/2001.
- (34) De Organisatie voor de visserij in het zuidoostelijk deel van de Atlantische Oceaan (SEAFO) heeft tijdens haar jaarlijkse vergadering van 2006 haar goedkeuring gehecht aan instandhoudingsmaatregelen om sommige gebieden met ingang van 1 januari 2007 te sluiten om kwetsbare diepzeehabitats te beschermen, een verbod op overlading op zee in het verdragsgebied ter bestrijding van illegale, niet-aangegeven of niet-gereguleerde (IUU) visserij, een interim-controleregeling tot wijziging van het interimakkoord dat aan het SEAFO-Verdrag is gehecht en waarin de instandhoudingsmaatregelen van de jaarlijkse vergadering van 2005 zijn opgenomen, en technische maatregelen om de incidentele sterfte van zeevogels bij de visserij te beperken. Deze maatregelen zijn voor de Gemeenschap bindend en moeten dus ten uitvoer worden gelegd.
- (35) Het is wegens onderbenutting niet langer dienstig vangstmogelijkheden toe te kennen aan vaartuigen die de vlag voeren van Barbados, Guyana, Suriname, Trinidad en Tobago, Japan en Korea in de wateren van Frans-Guyana; dit moet tot uiting komen in de bepalingen die in het bijzonder betrekking hebben op het Franse departement Guyana.
- (36) Om te zorgen voor een correcte boeking van de hoeveelheden blauwe wijting die vaartuigen van derde landen in wateren van de Gemeenschap vangen, moeten de verscherpte controlebepalingen voor dergelijke vaartuigen worden gehandhaafd.
- (37) Om het inkomen van de vissers in de Gemeenschap veilig te stellen, om te vermijden dat hulpbronnen in gevaar worden gebracht en om mogelijke problemen door het verstrijken van Verordening nr. 51/2006 van de Raad van 22 december 2005 tot vaststelling, voor 2006, van de vangstmogelijkheden voor sommige visbestanden en groepen visbestanden welke in de wateren van de Gemeenschap en, voor vaartuigen van de Gemeenschap, in andere wateren met vangstbeperkingen van toepassing zijn, en tot vaststelling van de bij de visserij in acht te nemen voorschriften <sup>(1)</sup> te voorkomen, is het van essentieel belang dat deze visgronden op 1 januari 2007 worden opengesteld en dat in januari 2007 sommige voorschriften van de genoemde verordening van kracht blijven. Gezien de urgentie van deze kwestie moet een uitzondering worden gemaakt op de periode van zes weken, als bedoeld in punt I.3 van het aan het Verdrag betreffende de Europese Unie en het Verdrag tot oprichting van de Europese Gemeenschappen gehechte Protocol betreffende de rol van de nationale parlementen in de Europese Unie,

HEEFT DE VOLGENDE VERORDENING VASTGESTELD:

#### HOOFDSTUK I

#### TOEPASSINGSGEBIED EN DEFINITIES

##### Artikel 1

##### Onderwerp

Bij deze verordening worden voor het jaar 2007 de vangstmogelijkheden voor sommige visbestanden en groepen visbestanden vastgesteld, alsmede de bij de visserij in acht te nemen voorschriften.

Voor januari 2008 worden bovendien bepaalde beperkingen van de visserij-inspanning en visserijvoorschriften vastgesteld en voor bepaalde Antarctische bestanden worden de vangstmogelijkheden en de specifieke voorschriften vastgesteld voor de in bijlage IE vermelde perioden.

##### Artikel 2

##### Toepassingsgebied

1. Tenzij anders bepaald, is deze verordening van toepassing op:
- vissersvaartuigen van de Gemeenschap, hierna „vaartuigen van de Gemeenschap” te noemen, en tevens
  - vissersvaartuigen die de vlag voeren van en geregistreerd staan in een derde land (hierna „vaartuigen van derde landen” te noemen), in wateren van de Gemeenschap (hierna „EG-wateren” te noemen).

<sup>(1)</sup> PB L 16 van 20.1.2006, blz. 1. Verordening laatstelijk gewijzigd bij Verordening (EG) nr. 1782/2006 (PB L 345 van 8.12.2006, blz. 10).

2. In afwijking van lid 1, is deze verordening niet van toepassing op visserijactiviteiten die uitsluitend worden uitgeoefend ten behoeve van wetenschappelijk onderzoek dat wordt uitgevoerd met toestemming en onder het gezag van de betrokken lidstaat of lidstaten en waarvan de Commissie en de lidstaat of lidstaten in de wateren waarvan het onderzoek plaatsvindt, tevoren in kennis zijn gesteld.

### Artikel 3

#### Begripsomschrijvingen

Voor de toepassing van deze verordening gelden naast de in artikel 3 van Verordening (EG) nr. 2371/2002 vastgestelde definities de volgende definities:

- a) „totaal toegestane vangsten (TAC)”: de hoeveelheden die elk jaar van elk bestand mogen worden gevangen en aangevoerd;
- b) „quotum”: een vast aandeel van de aan de Gemeenschap, de lidstaten, of derde landen toegewezen TAC;
- c) „internationale wateren”: wateren die niet onder de soevereiniteit of jurisdictie van enige staat vallen;
- d) „het gereglementeerde gebied van de NAFO”: het deel van het onder het Verdrag betreffende de visserijorganisatie voor het noordwestelijk deel van de Atlantische Oceaan (NAFO-verdrag) vallende gebied waarover de kuststaten geen soevereiniteitsrechten of jurisdictie uitoefenen;
- e) het „Skagerrak”: het gebied dat in het westen wordt begrensd door een lijn van de vuurtoren van Hanstholm naar die van Lindesnes, en in het zuiden door een lijn van de vuurtoren van Skagen naar die van Tistlarna en vandaar naar het dichtstbij gelegen punt op de Zweedse kust;
- f) het „Kattegat”: het gebied dat in het noorden wordt begrensd door een lijn van de vuurtoren van Skagen naar die van Tistlarna en vandaar naar het dichtstbij gelegen punt op de Zweedse kust, en in het zuiden door een lijn van Kaap Hasenøre naar Kaap Griben, van Korshage naar Spodsbjerg en van Kaap Gilbjerg naar Kullen;
- g) „Golf van Cadiz”: het gebied van ICES-zone IXa ten oosten van 7°23'48" W.L.;
- h) „gereglementeerd NEAFC-gebied”: dat deel van het Verdragsgebied als omschreven in het Verdrag inzake de visserij in het noordoostelijk deel van de Atlantische Oceaan (NEAFC) dat buiten de gebieden ligt waarin de verdragsluitende partijen van de NEAFC jurisdictie over de visserij uitoefenen.

### Artikel 4

#### Visserijzones

Voor de toepassing van deze verordening geldt de volgende afbakening van de visserijzones:

- a) voor de zones van de ICES (Internationale Raad voor het onderzoek van de zee, International Council for the Exploration of the Sea) de afbakening van Verordening (EEG) nr. 3880/91;
- b) voor de zones van de CECAF (Visserijcomité voor de centraal-oostelijke Atlantische Oceaan, Fishery Committee for the Eastern Central Atlantic, of FAO-gebied 34): de afbakening van Verordening (EG) nr. 2597/95 van de Raad van 23 oktober 1995 inzake de verstrekking van statistieken van de nominale vangsten van lidstaten in bepaalde gebieden buiten de Noord-Atlantische Oceaan <sup>(1)</sup>;
- c) voor de zones van de NAFO (Visserijorganisatie voor het noordwestelijk deel van de Atlantische Oceaan, Northwest Atlantic Fisheries Organisation): de afbakening van Verordening (EEG) nr. 2018/93 van de Raad van 30 juni 1993 inzake de indiening van statistieken van de vangsten en de visserijactiviteit van de lidstaten die in het noordwestelijk deel van de Atlantische Oceaan vissen <sup>(2)</sup>;
- d) voor de zones van de CCAMLR (Verdrag inzake de instandhouding van de levende rijkdommen in de Antarctische wateren, Convention for the Conservation of Antarctic Marine Living Resources) de afbakening van Verordening (EG) nr. 601/2004;
- e) voor de zone van de IATTC (de Interamerikaanse Commissie voor tropische tonijn) de afbakening van Besluit 2006/539/EG van de Raad van 22 mei 2006 betreffende de sluiting, namens de Europese Gemeenschap, van het Verdrag ter versterking van de Inter-Amerikaanse Commissie voor tropische tonijn opgericht bij het Verdrag van 1949 tussen de Verenigde Staten van Amerika en de Republiek Costa Rica <sup>(3)</sup>;
- f) voor de WCPFC (Commissie voor de visserij in het centraalwestelijk deel van de Stille Oceaan) de afbakening van Besluit 2005/75/EG van de Raad van 26 april 2004 inzake de toetreding van de Gemeenschap tot het Verdrag inzake de instandhouding en het beheer van over grote afstanden trekkende visbestanden in het westelijke en centrale deel van de Stille Oceaan <sup>(4)</sup>;
- g) voor de ICCAT (de Internationale Commissie voor de instandhouding van Atlantische tonijnen) de afbakening van Besluit 86/238/EEG van de Raad van 9 juni 1986 inzake de toetreding van de Gemeenschap tot het Internationaal Verdrag voor de instandhouding van Atlan-

<sup>(1)</sup> PB L 270 van 13.11.1995, blz. 1. Verordening laatstelijk gewijzigd bij Verordening (EG) nr. 1882/2003 van het Europees Parlement en de Raad (PB L 284 van 31.10.2003, blz. 1).

<sup>(2)</sup> PB L 186 van 28.7.1993, blz. 1. Verordening laatstelijk gewijzigd bij Verordening (EG) nr. 1882/2003.

<sup>(3)</sup> PB L 224 van 16.8.2006, blz. 22.

<sup>(4)</sup> PB L 323 van 4.2.2005, blz. 1.

tische tonijnen, gewijzigd bij het Protocol gehecht aan de op 10 juli 1984 te Parijs ondertekende Slotakte van de conferentie van gevolmachtigden van de Staten die partij zijn bij het Verdrag <sup>(1)</sup>;

- h) voor de SEAFO (de Organisatie voor de visserij in het zuidoostelijk deel van de Atlantische Oceaan) de afbakening van Besluit 2002/738/EG van de Raad van 22 juli 2002 betreffende de sluiting door de Europese Gemeenschap van het Verdrag inzake de instandhouding en het beheer van de

visbestanden in het zuidoostelijke deel van de Atlantische Oceaan — Verdrag inzake de instandhouding en het beheer van de visbestanden in het zuidoostelijke deel van de Atlantische Oceaan <sup>(2)</sup>;

- i) voor de GFCM (de Algemene Visserijcommissie voor de Middellandse Zee) de afbakening van Besluit 98/416/EG van de Raad van 16 juni 1998 betreffende de toetreding van de Europese Gemeenschap tot de Algemene Visserijcommissie voor de Middellandse Zee <sup>(3)</sup>.

## HOOFDSTUK II

### VANGSTMOGELIJKHEDEN EN VISSERIJVOORSCHRIFTEN VOOR VAARTUIGEN VAN DE GEMEENSCHAP

#### Artikel 5

#### Vangstmogelijkheden en toewijzingen

1. De vangstbeperkingen voor vaartuigen van de Gemeenschap in EG-wateren of bepaalde niet-EG-wateren en de verdeling van deze vangstbeperkingen tussen de lidstaten, alsmede aanvullende voorwaarden overeenkomstig artikel 2 van Verordening (EG) nr. 847/96 worden vastgesteld in bijlage I.

2. Vaartuigen van de Gemeenschap mogen, met inachtneming van de in bijlage I vastgestelde quota en de in de artikelen 10, 17 en 18 vastgestelde voorschriften, vissen in de wateren die onder de visserij-jurisdictie vallen van de Faeröer, Groenland, IJsland en Noorwegen, en in de visserijzone rond Jan Mayen.

3. De Commissie stelt de definitieve vangstbeperkingen voor de zandspieringvisserij in de ICES-zones IIIa, IV en IIa (EG-wateren) vast volgens de regels in punt 8 van bijlage IID.

4. De Commissie stelt de vangstmogelijkheden voor lodde in de ICES-zone V en ICES-zone XIV (wateren van Groenland) voor de Gemeenschap vast op 7,7 % van de TAC voor lodde, zodra de TAC is vastgesteld.

5. De vangstbeperkingen voor het keverbestand in ICES-zone IIIa en ICES-zones IIa en IV (EG-wateren), voor het sprotbestand in ICES-zones IIa en IV (EG-wateren) en voor het ansjovisbestand in ICES-zone VIII kunnen volgens de in artikel 30, lid 2, van Verordening (EG) nr. 2371/2002 bedoelde procedure door de Commissie worden herzien in het licht van de wetenschappelijke gegevens die tijdens het eerste halfjaar van 2007 worden verzameld.

6. Het is vaartuigen van de Gemeenschap verboden de onderstaande soorten te vangen, aan boord te houden, over te laden of aan te landen in alle EG-wateren en niet-EG-wateren:

— reuzenhaai (*Cetorhinus maximus*),

— witte haai (*Carcharodon carcharias*).

7. Het is vaartuigen van de Gemeenschap verboden Atlantische slijmkop (*Hoplostethus atlanticus*) te vangen in de delen van ICES-zones V, VI en VII die binnen het geregementeerde NEAFC-gebied liggen.

8. Het is vaartuigen van de Gemeenschap verboden van 1 januari 2007 tot en met 30 juni 2007 diepzeeroodbaars (*Sebastes mentella*) te vangen in de delen van ICES-zones V, VI en VII die binnen het geregementeerde NEAFC-gebied liggen, met uitzondering van onvermijdelijke bijvangsten. Dit verbod geldt tevens voor de periode van 1 juli 2007 tot en met 31 december 2007 indien de NEAFC hiertoe een aanbeveling doet uitgaan. In dat geval publiceert de Commissie een kennisgeving van de aanbeveling van de NEAFC in de C-reeks van het Publicatieblad van de Europese Unie.

#### Artikel 6

#### Bijzondere bepalingen inzake toewijzingen

1. De vangstmogelijkheden worden overeenkomstig bijlage I aan de lidstaten toegewezen onverminderd:

a) het ruilen van quota op grond van artikel 20, lid 5, van Verordening (EG) nr. 2371/2002,

b) nieuwe toewijzingen op grond van artikel 21, lid 4, artikel 23, lid 1, en artikel 32, lid 2, van Verordening (EEG) nr. 2847/93,

c) het aanvoeren van extra hoeveelheden op grond van artikel 3 van Verordening (EG) nr. 847/96,

<sup>(2)</sup> PB L 234 van 31.8.2002, blz. 39.

<sup>(3)</sup> PB L 190 van 4.7.1998, blz. 34.

<sup>(1)</sup> PB L 162 van 18.6.1986, blz. 33.

- d) het overdragen van hoeveelheden op grond van artikel 4 van Verordening (EG) nr. 847/96,
- e) verminderingen of kortingen op grond van artikel 5 van Verordening (EG) nr. 847/96.

2. In afwijking van Verordening (EG) nr. 847/96 wordt voor de overdracht van quota naar 2008 artikel 4, lid 2, van die verordening toegepast op alle bestanden waarvoor analytische TAC's zijn vastgesteld.

#### Artikel 7

##### **Beperkingen van de visserij-inspanningen en daaraan verbonden voorwaarden voor het beheer van bestanden**

1. Vanaf 1 februari 2007 tot en met 31 januari 2008 zijn de beperkingen van de visserij-inspanning en daaraan verbonden voorwaarden die zijn vastgelegd in:

- a) bijlage IIA van toepassing op het beheer van sommige bestanden in het Kattegat, het Skagerrak en in de ICES-zones IV, VIa, VIIa en VIId, en in ICES-zone IIa (EG-wateren);
- b) bijlage IIB van toepassing op het beheer van heek en langoustine in de ICES-zones VIIIc en IXa, met uitzondering van de Golf van Cadiz;
- c) bijlage IIC van toepassing op het beheer van tongbestanden in ICES-zone VIIe;
- d) bijlage IID van toepassing op het beheer van zandspiering in ICES-zones IIIa en IV en ICES-zone IIa (EG-wateren).

2. Voor de periode van 1 januari 2007 tot en met 31 januari 2007 blijven voor de in lid 1 genoemde bestanden de visserij-inspanning en daaraan verbonden voorwaarden van bijlage IIA, IIB, IIC en IID van Verordening (EG) nr. 51/2006 van toepassing.

3. Vaartuigen die vistuig gebruiken als omschreven in punt 4.1 van bijlage IIA en in de punten 3 van respectievelijk bijlage IIA en bijlage IIC, en die vissen in gebieden als bepaald in punt 2 van bijlage IIA en de punten 1 van respectievelijk bijlage IIB en bijlage IIC, moeten beschikken over speciale visdocumenten die zijn afgegeven overeenkomstig artikel 7 van Verordening (EG) nr. 1627/94, zoals in de genoemde bijlagen is bepaald.

4. De definitieve, voor 2007 geldende visserij-inspanning voor de zandspieringvisserij in de ICES-zones IIIa en IV en in ICES-zone IIa (EG-wateren) wordt door de Commissie vastgesteld volgens de regels in de punten 3 tot en met 6 van bijlage IID.

5. De lidstaten zorgen ervoor dat de voor 2007 geldende visserij-inspanningsniveaus, gemeten in kilowattdagen buitengaats, van vaartuigen met visdocumenten voor diepzeevervisserij niet meer bedragen dan 75 % van de gemiddelde jaarlijkse visserij-inspanning van de vaartuigen van de betrokken lidstaat in 2003 op reizen tijdens welke er werd beschikt over visdocumenten voor diepzeevervisserij en er diepzeesoorten, als opgesomd in bijlagen I en II bij Verordening (EG) nr. 2347/2002 werden gevangen. Dit lid is alleen van toepassing op visreizen tijdens welke meer dan 100 kg andere diepzeesoorten dan de grote zilvervis is gevangen.

#### Artikel 8

##### **Voorwaarden voor de aanvoer van vangsten en bijvangsten**

1. Vis van bestanden waarvoor vangstbeperkingen zijn vastgesteld, mag slechts aan boord worden gehouden of aangevoerd mits:

- a) die vis is gevangen met vaartuigen van een lidstaat die een quotum heeft en zijn quotum niet heeft opgebruikt, of
- b) die vis deel uitmaakt van een aandeel van de Gemeenschap dat niet in de vorm van quota over de lidstaten is verdeeld, en dat niet is opgebruikt.

2. In afwijking van lid 1 mogen de volgende vissoorten aan boord worden gehouden en aangevoerd, zelfs indien de lidstaat er geen quota voor heeft of zijn quota of aandelen heeft opgebruikt:

- a) andere soorten dan haring en makreel, op voorwaarde dat
- i) die soorten samen met andere soorten gevangen zijn met netten met een maaswijdte van minder dan 32 mm overeenkomstig artikel 4 van Verordening (EG) nr. 850/98, en
- ii) de vangst noch aan boord, noch bij de aanvoer is gesorteerd;

of

- b) makreel, op voorwaarde dat
- i) die soort samen met horsmakreel of sardine is gevangen;
- ii) de vangst van die soort ten hoogste 10 % bedraagt van de totale, aan boord aanwezige hoeveelheid makreel, horsmakreel en sardine, en
- iii) de vangst noch aan boord, noch bij de aanvoer is gesorteerd.

3. Artikel 2, lid 1, van Verordening (EG) nr. 1434/98 is niet van toepassing op haring die wordt gevangen in de ICES-zones IIIa, IV en VIId en in ICES-zone IIa (EG-wateren).



4. Alle aangevoerde hoeveelheden worden in mindering gebracht op het betrokken quotum of, wanneer het aandeel van de Gemeenschap niet in de vorm van quota over de lidstaten is verdeeld, op het Gemeenschapsaandeel, met uitzondering van de in lid 2 bedoelde vangsten.

5. Wanneer de aan een lidstaat opgelegde vangstbeperkingen voor haring in ICES-zones IIIa, IV en VIId en in ICES-zone IIa (EG-wateren) zijn opgebruikt, is het voor vaartuigen die de vlag van die lidstaat voeren, in de Gemeenschap geregistreerd zijn en actief zijn in de visserijtakken waarvoor de betrokken vangstbeperkingen gelden, verboden om ongesorteerde vangsten aan te voeren die ook haring bevatten.

6. Het percentage en de bestemming van de bijvangst worden bepaald overeenkomstig de artikelen 4 en 11 van Verordening (EG) nr. 850/98.

#### Artikel 9

#### Ongesorteerde aanvoer in ICES-zone IIIa, IV en VIId en ICES-zone IIa (EG-wateren)

1. De lidstaten zien erop toe dat er een adequaat bemonsteringsprogramma bestaat voor een effectief toezicht op

ongesorteerde aanvoer van soorten die zijn gevangen in ICES-zones IIIa, IV en VIId en in ICES-zone IIa (EG-wateren).

2. Ongesorteerde vangsten uit ICES-zones IIIa, IV en VIId en in ICES-zone IIa (EG-wateren) mogen alleen worden aangevoerd in havens of andere aanvoerplaatsen waar een in lid 1 bedoeld bemonsteringsprogramma van kracht is.

#### Artikel 10

#### Toegangsbeperkingen

Het is vaartuigen van de Gemeenschap verboden in het Skagerrak binnen een zone van 12 zeemijl vanaf de basislijnen van Noorwegen te vissen. Vaartuigen die de vlag van Denemarken of Zweden voeren, mogen evenwel tot 4 zeemijl vanaf de basislijnen van Noorwegen vissen.

#### Artikel 11

#### Overgangsmaatregelen op technisch en controlegebied

De voor vaartuigen van de Gemeenschap geldende overgangsmaatregelen op technisch en controlegebied worden vastgesteld in bijlage III.

### HOOFDSTUK III

#### VANGSTBEPERKINGEN EN DAARAAN VERBODEN VOORWAARDEN VOOR VISSERSVAARTUIGEN VAN DERDE LANDEN

#### Artikel 12

#### Overgangsmaatregelen op technisch en controlegebied

De voor vissersvaartuigen van derde landen geldende overgangsmaatregelen op technisch en controlegebied worden vastgesteld in bijlage III.

#### Artikel 13

#### Toestemming

1. Vissersvaartuigen die de vlag voeren van Venezuela of van Noorwegen, alsook vaartuigen die op de Faeröer geregistreerd staan, mogen, met inachtneming van de in bijlage I vastgestelde vangstbeperkingen en de in de artikelen 14 tot en met 16 en 19 tot en met 25 vastgestelde voorwaarden, in Gemeenschapswateren vissen.

2. Het is vissersvaartuigen van derde landen verboden onderstaande soorten te vangen, aan boord te houden, over te laden en aan te landen in alle EG-wateren:

a) reuzenhaai (*Cetorhinus maximus*),

b) witte haai (*Carcharodon carcharias*).

#### Artikel 14

#### Geografische beperkingen

1. Vissersvaartuigen die de vlag van Noorwegen voeren of geregistreerd staan op de Faeröer, mogen slechts vissen in de delen van de 200-mijlszone buiten 12 zeemijl vanaf de basislijnen van de lidstaten in ICES-zone IV, het Kattegat en de Atlantische Oceaan benoorden 43°00' N.B., met uitzondering van het in artikel 18 van Verordening (EG) nr. 2371/2002 bedoelde gebied.

2. Vissersvaartuigen die de vlag van Noorwegen voeren, mogen in het Skagerrak vissen buiten 4 zeemijl vanaf de basislijnen van Denemarken en Zweden.

3. Vissersvaartuigen die de vlag voeren van Venezuela, mogen slechts vissen in de delen van de 200-mijlszone buiten 12 zeemijl vanaf de basislijnen van het Franse departement Guyana.

*Artikel 15***Doorvaart door wateren van de Gemeenschap**

De netten van vissersvaartuigen uit derde landen die op doorvaart door de wateren van de Gemeenschap zijn, moeten met inachtneming van de volgende voorwaarden zo zijn opgeborgen dat ze niet onmiddellijk kunnen worden gebruikt:

- a) netten, gewichten en dergelijk tuig moeten worden losgemaakt van de borden en van de trek- of sleepkabels en trek- of sleeptouwen,

- b) netten die zich op of boven het dek bevinden, moeten stevig worden vastgemaakt aan de bovenbouw.

*Artikel 16***Voorwaarden voor de aanvoer van vangsten en bijvangsten**

Vis van bestanden waarvoor vangstbeperkingen zijn vastgesteld, mag slechts aan boord worden gehouden of aangevoerd mits die vis is gevangen met vissersvaartuigen van een derde land dat een quotum heeft en zijn quotum niet heeft opgebruikt.

## HOOFDSTUK IV

**VERGUNNINGSVOORSCHRIFTEN VOOR VAARTUIGEN VAN DE GEMEENSCHAP***Artikel 17***Vergunningen en vergunningsvoorwaarden**

1. Onverminderd de algemene bepalingen inzake visvergunningen en speciale visdocumenten van Verordening (EG) nr. 1627/94, mogen vaartuigen van de Gemeenschap slechts in de wateren van een derde land vissen, indien zij daarvoor beschikken over een vergunning die door de autoriteiten van dat derde land is uitgereikt.

2. Bij de visserij in de Noorse wateren in de Noordzee geldt lid 1 evenwel niet voor de volgende vaartuigen van de Gemeenschap:

- a) vaartuigen van 200 GT of minder, of
- b) vaartuigen die op andere soorten dan makreel vissen en waarvan de vangsten voor menselijke consumptie bestemd zijn, of
- c) vaartuigen van Zweden die traditioneel in het betrokken gebied vissen.

3. Het maximumaantal visvergunningen en andere in acht te nemen voorschriften worden vastgesteld zoals in bijlage IV, deel I, is aangegeven. Vergunningsaanvragen dienen door de

autoriteiten van de lidstaten aan de Commissie te worden gericht, met vermelding van de visserijtak en de naam en kenmerken van de vaartuigen van de Gemeenschap waarop de aanvragen betrekking hebben. De Commissie stuurt de aanvragen door naar de autoriteiten van het betrokken derde land.

4. Indien een lidstaat quota in de in bijlage IV, deel I, genoemde visserijzones aan een andere lidstaat overdraagt (uitwisseling of „swap”) worden daarbij ook de overeenkomstige vergunningen overgedragen en wordt de Commissie hiervan in kennis gesteld. Het in bijlage IV, deel I, vermelde totale aantal vergunningen voor elke visserijzone mag echter niet worden overschreden.

5. De vaartuigen van de Gemeenschap houden zich aan de instandhoudings- en controlemaatregelen en alle andere voorschriften welke van toepassing zijn in de zone waar zij actief zijn.

*Artikel 18***Faeröer**

Vaartuigen van de Gemeenschap die een vergunning hebben om in de wateren van de Faeröer gericht te vissen op een bepaalde soort, mogen een andere soort gericht bevissen, mits zij de autoriteiten van de Faeröer tevoren in kennis stellen van deze wijziging.

## HOOFDSTUK V

**VERGUNNINGSREGELINGEN VOOR VISSERSVAARTUIGEN VAN DERDE LANDEN***Artikel 19***Verplichtingen inzake visvergunningen en speciale visdocumenten**

1. In afwijking van artikel 28 ter van Verordening (EEG) nr. 2847/93 hoeven vissersvaartuigen van minder dan 200 GT die de vlag van Noorwegen voeren, niet in het bezit te zijn van een visvergunning en een speciaal visdocument.

2. De vergunning en het speciale visdocument dienen aan boord te zijn. Deze verplichting geldt niet voor vaartuigen die op de Faeröer of in Noorwegen geregistreerd staan.

3. Vissersvaartuigen van derde landen die op 31 december 2006 mogen vissen, mogen hun activiteiten vanaf 1 januari 2007 voortzetten totdat de lijst van vissersvaartuigen met een visvergunning aan de Commissie is voorgelegd en door haar is goedgekeurd.

## Artikel 20

**Aanvragen om visvergunningen en speciale visdocumenten**

Aanvragen van de autoriteiten van derde landen aan de Commissie om visvergunningen en speciale visdocumenten dienen de volgende gegevens te bevatten:

- a) naam van het vaartuig;
- b) registratienummer;
- c) op het vaartuig aangebrachte identificatieletters en -nummers;
- d) haven van registratie;
- e) naam en adres van de eigenaar van het vaartuig of van de partij die het chartert;
- f) brutotonnage (GT) en lengte over alles;
- g) motorvermogen;
- h) oproepnummer en radiofrequentie;
- i) vismethode waarvan gebruik zal worden gemaakt;
- j) gebied waarin zal worden gevestigd;
- k) soorten waarop zal worden gevestigd;
- l) periode waarvoor de vergunning wordt aangevraagd.

## Artikel 21

**Aantal vergunningen**

Het aantal visvergunningen en de daaraan verbonden speciale voorwaarden worden vastgesteld zoals in bijlage IV, deel II, is aangegeven.

## Artikel 22

**Annulering en intrekking**

1. Vergunningen en speciale visdocumenten kunnen worden geannuleerd met het oog op de afgifte van nieuwe vergunningen en speciale visdocumenten. Dergelijke annuleringen worden van kracht op de dag vóór de datum van afgifte van de nieuwe vergunning of het nieuwe speciale visdocument door de Commissie. De nieuwe vergunningen en speciale visdocumenten treden in werking op de dag waarop zij worden afgegeven.

2. Visvergunningen en speciale visdocumenten worden vóór de datum waarop zij aflopen geheel of gedeeltelijk ingetrokken als de in bijlage I voor het betrokken bestand vastgestelde quota zijn opgebruikt.

3. Vergunningen en speciale visdocumenten worden ingetrokken als niet wordt voldaan aan de in deze verordening vastgestelde verplichtingen.

## Artikel 23

**Niet-naleving**

1. Voor vissersvaartuigen van derde landen die de in deze verordening vastgestelde verplichtingen niet zijn nagekomen, worden gedurende een periode van ten hoogste twaalf maanden geen visvergunningen of speciale visdocumenten afgegeven.

2. De Commissie stelt de autoriteiten van het betrokken derde land in kennis van de naam en de kenmerken van de vissersvaartuigen van derde landen die naar aanleiding van een overtreding van de voorschriften de volgende maand of maanden niet meer in het visserijgebied van de Gemeenschap mogen vissen.

## Artikel 24

**Verplichtingen van de vergunninghouder**

1. Vissersvaartuigen van derde landen houden zich in de zone waar zij actief zijn aan de instandhoudings- en controlemaatregelen en andere voorschriften die daar voor vaartuigen van de Gemeenschap gelden, met name de bepalingen van de Verordeningen (EEG) nr. 1381/87, (EEG) nr. 2847/93, (EG) nr. 1627/94, (EG) nr. 850/98, (EG) nr. 1434/98 en Verordening (EG) nr. 2187/2005 van de Raad van 21 december 2005 betreffende de instandhouding door middel van technische maatregelen van de visbestanden in de Oostzee, de Belten en de Sont, tot wijziging van Verordening (EG) nr. 1434/98 en tot intrekking van Verordening (EG) nr. 88/98 <sup>(1)</sup>.

2. De in lid 1 bedoelde vissersvaartuigen van derde landen houden een logboek bij waarin de in bijlage V, deel I, genoemde gegevens moeten worden opgenomen.

3. Vissersvaartuigen van derde landen, met uitzondering van vaartuigen die de vlag van Noorwegen voeren en in ICES-zone IIIa vissen, delen de Commissie de in bijlage VI bedoelde gegevens mee overeenkomstig de in die bijlage vastgestelde voorschriften.

## Artikel 25

**Bijzondere bepalingen betreffende het Franse departement Guyana**

1. Visvergunningen voor de wateren van het Franse departement Guyana worden slechts afgegeven als de eigenaars van de vissersvaartuigen van derde landen zich ertoe verbinden om een waarnemer aan boord van hun vaartuig toe te laten als de Commissie daarom verzoekt.

2. Vissersvaartuigen van derde landen die vissen in de wateren van het Franse departement Guyana moeten een logboek bijhouden volgens het model in bijlage V, deel II. De vangstgegevens worden via de Franse autoriteiten aan de Commissie meegedeeld wanneer zij daarom verzoekt.

<sup>(1)</sup> PB L 349 van 31.12.2005, blz. 1.

## HOOFDSTUK VI

## BIJZONDERE VOORSCHRIFTEN VOOR VAARTUIGEN VAN DE GEMEENSCHAP BIJ DE VISSERIJ IN DE MIDDELLANDSE ZEE

## Artikel 26

**Instelling van een gesloten seizoen voor de visserij op dolfijnen met vis aantrekkende structuren**

1. Ter bescherming van dolfijnen (*Coryphaena hippurus*), in het bijzonder jonge dieren, is de visserij op dolfijnen met vis aantrekkende structuren (Fish Aggregating Devices FAD's) van 1 januari 2007 tot en met 14 augustus 2007 verboden in alle geografische deelgebieden van het GFCM-verdragsgebied.

2. In afwijking van het bepaalde in lid 1 kunnen lidstaten, indien zij aantonen dat de vaartuigen die hun vlag voeren wegens slechte weersomstandigheden hun gewone visdagen in een gegeven jaar niet hebben kunnen opgebruiken, de verloren gegane dagen in de FAD-visserij overdragen tot en met 31 januari van het daaropvolgende jaar. Lidstaten die van deze overdracht-regeling gebruik wensen te maken, dienen uiterlijk 1 januari 2008 bij de Commissie een aanvraag in voor het extra aantal dagen waarop aan vaartuigen met vis aantrekkende structuren zal worden toegestaan om van 1 januari 2008 tot en met 31 januari 2008 tijdens het gesloten seizoen op dolfijnen te vissen. Bij de aanvraag dient de volgende informatie te worden verstrekt:

- a) een verslag met opgave van de redenen waarom de visserijactiviteiten zijn stopgezet, gestaafd met weerkundige gegevens;
- b) naam van het vaartuig;
- c) registratienummer;
- d) op het vaartuig aangebrachte identificatieletters en -nummers, zoals gedefinieerd in bijlage I bij Verordening (EG) nr. 26/2004 van de Commissie van 30 december 2003 betreffende het communautaire gegevensbestand over de vissersvloot <sup>(1)</sup>.

De Commissie zendt de van de lidstaten ontvangen inlichtingen door naar het secretariaat van de GFCM.

3. De lidstaten doen de Commissie uiterlijk 1 november 2007 een verslag toekomen over de uitvoering van de in lid 1 bedoelde maatregel.

<sup>(1)</sup> PB L 5 van 9.1.2004, blz. 25. Verordening laatstelijk gewijzigd bij Verordening (EG) nr. 1799/2006 (PB L 341 van 7.12.2006, blz. 26).

## Artikel 27

**Instelling van gebieden waar voor de visserij beperkende maatregelen gelden ter bescherming van kwetsbare diepzeehabitats**

1. Het is verboden met sleepdreggen en bodemtrawl-netten te vissen in de gebieden afgebakend door lijnen die de volgende punten met elkaar verbinden:

- a) Beschermd gebied voor de diepzevisserij „Lophelia reef off Capo Santa Maria di Leuca”
  - 39° 27,72' N.B., 18° 10,74' O.L.
  - 39° 27,80' N.B., 18° 26,68' O.L.
  - 39° 11,16' N.B., 18° 10,74' O.L.
  - 39° 11,16' N.B., 18° 35,58' O.L.
- b) Beschermd gebied voor de diepzevisserij „The Nile delta area cold hydrocarbon seeps”
  - 31° 30,00' N.B., 33° 10,00' O.L.
  - 31° 30,00' N.B., 34° 00,00' O.L.
  - 32° 00,00' N.B., 34° 00,00' O.L.
  - 32° 00,00' N.B., 33° 10,00' O.L.
- c) Beschermd gebied voor de diepzevisserij „The Eratosthemes Seamount”
  - 33° 00,00' N.B., 32° 00,00' O.L.
  - 3° 00,00' N.B., 33° 00,00' O.L.
  - 4° 00,00' N.B., 33° 00,00' O.L.
  - 4° 00,00' N.B., 32° 00,00' O.L.

2. De lidstaten stellen de nodige maatregelen vast om kwetsbare diepzeehabitats in de in lid 1 afgebakende gebieden te beschermen en in het bijzonder om ze te beschermen tegen de impact van andere activiteiten dan de visserij die de instandhouding van de kenmerken van deze bijzondere habitats in gevaar zou brengen.

## HOOFDSTUK VII

BIJZONDERE BEPALINGEN VOOR DE VISSERIJ DOOR VAARTUIGEN VAN DE GEMEENSCHAP IN HET  
GEREGLEMENTEERDE GEBIED VAN DE NAFO

## DEEL 1

**Deelname van de Gemeenschap**

## Artikel 28

**Lijst van vaartuigen**

1. Uitsluitend vaartuigen van de Gemeenschap van meer dan 50 GT die van de autoriteiten van hun vlaggenlidstaat een speciaal visdocument hebben ontvangen en die in het vlootregister van de NAFO ingeschreven staan, mogen met inachtneming van de voorwaarden van hun visdocument vis uit het gereguleerde gebied van de NAFO vangen, aan boord houden, overladen en aanvoeren.

2. Iedere lidstaat stelt de Commissie ten minste 15 dagen vóór het vaartuig het gereguleerde gebied van de NAFO binnenvaart, in computerleesbare vorm in kennis van iedere wijziging in de lijst van vaartuigen die zijn vlag voeren, in de Gemeenschap geregistreerd staan en in het gereguleerde gebied van de NAFO mogen vissen. De Commissie zendt deze informatie onverwijld door aan het secretariaat van de NAFO.

3. De in lid 2 bedoelde informatie omvat het volgende:

- a) het intern nummer van het vaartuig overeenkomstig bijlage I bij Verordening (EG) nr. 26/2004;
- b) het internationale radio-oproepnummer van het vaartuig;
- c) in voorkomend geval de partij die het vaartuig chartert;
- d) het type vaartuig.

4. Voor vaartuigen die tijdelijk de vlag van een lidstaat voeren (huren van een vaartuig), verstrekken de lidstaten bovendien de volgende gegevens:

- a) de datum met ingang waarvan het vaartuig door de lidstaat gemachtigd is om de vlag van de lidstaat te voeren;
- b) de datum met ingang waarvan het vaartuig de toestemming van de lidstaat heeft gekregen om in het gereguleerde gebied van de NAFO te vissen;
- c) de naam van de staat waar het vaartuig is geregistreerd of vroeger was geregistreerd en de datum met ingang waarvan het niet langer de vlag van die staat voert;
- d) de naam van het schip;

- e) het officiële, door de bevoegde nationale instanties aan het vaartuig toegekende registratienummer;
- f) de thuishaven van het vaartuig na de overdracht;
- g) de naam van de eigenaar van het vaartuig of van de partij die het chartert;
- h) een verklaring waaruit blijkt dat de kapitein een exemplaar van de in het gereguleerde gebied van de NAFO geldende voorschriften heeft ontvangen;
- i) de belangrijkste soorten waarop met het vaartuig in het gereguleerde gebied van de NAFO mag worden gevestigd;
- j) de deelgebieden waar het vaartuig waarschijnlijk zal vissen.

## DEEL 2

**Technische maatregelen**

## Artikel 29

**Maaswijdte van de netten**

1. Bij de gerichte visserij op de in bijlage VII vermelde bodemvissoorten mogen geen sleepnetten worden gebruikt met waar dan ook mazen van minder dan 130 mm, behalve bij de visserij op *Sebastes mentella* als bedoeld in lid 3. Bij de gerichte visserij op kortvinnige pijlinktvis ( *Illex illecebrosus* ) mag die maaswijdte niet kleiner zijn dan 60 mm. Voor de gerichte visserij op roggen ( *Rajidae* ) wordt die maaswijdte vergroot tot ten minste 280 mm in de kuil en 220 mm in alle andere delen van het sleepnet.

2. Vaartuigen die vissen op Noorse garnaal ( *Pandalus borealis* ) moeten netten gebruiken waarvan de maaswijdte niet kleiner is dan 40 mm.

3. Vaartuigen die in deelgebied 2 en sectoren 1F en 3K vissen op *Sebastes mentella* (diepzeeroodbaars) moeten netten gebruiken waarvan de maaswijdte niet kleiner is dan 100 mm.

## Artikel 30

**Voorzieningen aan netten**

1. Het is verboden andere dan de in dit artikel vermelde voorzieningen aan netten aan te brengen die de mazen van het net versperren of waardoor de maaswijdte wordt verkleind.

2. Zeildoek, want of ander materiaal mag aan de onderzijde van de kuil van het net worden bevestigd om beschadiging te verminderen of te voorkomen.

3. Er mogen voorzieningen aan de bovenzijde van de kuil worden bevestigd, mits de mazen van de kuil daardoor niet worden versperd. Alleen de in bijlage VIII vermelde boven-netbeschermers zijn toegestaan.

4. Vaartuigen die op Noordse garnaal (*Pandalus borealis*) vissen, gebruiken een sorteerrooster met een maximumafstand van 22 mm tussen de staven. Vaartuigen die vissen op Noordse garnaal in sector 3L moeten bovendien voor het bevestigen van de klossenpees kettingen van minimaal 72 cm gebruiken, zoals beschreven in bijlage IX.

#### Artikel 31

##### Aan boord gehouden bijvangst

1. Vaartuigen beperken hun bijvangst tot 2 500 kg of 10 %, afhankelijk van welke hoeveelheid het grootst is, voor elke in bijlage IC genoemde soort waarvoor in de betrokken sector geen quotum aan de Europese Gemeenschap is toegewezen.

2. Waar er een vangstverbod geldt of een quotum „Overige” volledig is opgebruikt, mag de bijvangst van een soort niet meer bedragen dan 1 250 kg of 5 %, afhankelijk van welke hoeveelheid het grootst is.

3. De in de leden 1 en 2 vermelde percentages worden berekend in procenten van een soort in het gewicht van de totale aan boord gehouden vangst. Vangsten van garnaal worden niet in aanmerking genomen bij de berekening van het percentage van de bijvangst van bodemvissoorten.

#### Artikel 32

##### Bijvangst per trek

1. Indien het percentage bijvangst bij een gegeven trek de in artikel 31, leden 1 en 2, vastgestelde percentages overschrijdt, verplaatst het vaartuig zich onmiddellijk ten minste 10 zeemijl van eender welke bij de vorige trek aangehouden positie en houdt het gedurende de gehele volgende trek een afstand van minstens 10 zeemijl van eender welke bij de vorige trek aangehouden positie. Indien bij de volgende trek na de verplaatsing de bijvangstpercentages worden overschreden, dient het vaartuig de sector te verlaten en mag het er gedurende ten minste 60 uur niet terugkomen.

2. Indien de totale bijvangst van alle aan quota onderworpen bodemvissoorten bij een gegeven trek in de visserij op garnaal meer bedraagt dan 5 % in gewicht in sector 3M of 2,5 % in gewicht in sector 3L, verplaatst het vaartuig zich onmiddellijk ten minste 10 zeemijl van eender welke bij de vorige trek aangehouden positie en houdt het gedurende de gehele volgende trek een afstand van minstens 10 zeemijl van eender welke bij de

vorige trek aangehouden positie. Indien bij de volgende trek na de verplaatsing de bijvangstpercentages worden overschreden, dient het vaartuig de sector te verlaten en mag het er gedurende ten minste 60 uur niet terugkomen.

3. Het per trek toegestane bijvangstpercentage wordt berekend in procenten van een soort in het gewicht van de totale aan boord gehouden vangst.

#### Artikel 33

##### Gerichte visserij en bijvangst

1. De kapiteins van vissersvaartuigen van de Gemeenschap mogen niet gericht vissen op soorten waarvoor bijvangstbeperkingen gelden. Er wordt aangenomen dat er gericht op een soort wordt gevist wanneer die soort in gewicht procentueel het grootste deel van de vangst per trek uitmaakt.

2. De eerste keer dat bij de gerichte visserij op rog met een voor die tak toegestane maaswijdte de vangsten van soorten waarvoor bijvangstbeperkingen gelden, procentueel het grootste deel van de totale vangst van de trek uitmaken, zal echter worden aangenomen dat er sprake is van toeval. In dergelijk geval verplaatst het vaartuig zich onmiddellijk overeenkomstig artikel 32, leden 1 en 2.

3. Na gedurende ten minste 60 uur, overeenkomstig het bepaalde in artikel 32, leden 1 en 2, uit een sector te zijn weggebleven, laat de kapitein van een vaartuig van de Gemeenschap een proeftrek uitvoeren die ten hoogste drie uur duurt. In afwijking van het bepaalde in lid 1 wordt een dergelijke trek waarbij de vangsten van soorten waarvoor bijvangstbeperkingen gelden, procentueel het grootste deel van de totale vangst van de trek uitmaken, niet als gerichte visserij beschouwd. In dergelijk geval verplaatst het vaartuig zich onmiddellijk overeenkomstig artikel 32, leden 1 en 2.

#### Artikel 34

##### Minimummaat van de vissen

1. Vis uit het gereguleerde gebied van de NAFO die niet de in bijlage X vermelde minimummaat heeft, mag niet worden verwerkt of aan boord worden gehouden, noch worden overgeladen, aangevoerd, vervoerd, opgeslagen, verkocht, uitgesteld of te koop aangeboden, maar moet onverwijld in zee worden teruggezet.

2. Als de hoeveelheid gevangen vis die niet de in bijlage X bedoelde grootte heeft, meer bedraagt dan 10 % van de totale vangst, moet het vaartuig zich ten minste vijf zeemijl van alle posities die het tijdens de vorige trek heeft ingenomen, verwijderden alvorens verder te vissen. Als verwerkte vis van de soorten waarvoor een minimummaat is vastgesteld, kleiner is dan de betrokken in bijlage X vastgestelde grootte, wordt ervan uitgegaan dat die verwerkte vis afkomstig is van ondermaatse vis.

## DEEL 3

## Artikel 37

**Instelling van gebieden waar voor de visserij beperkende maatregelen gelden ter bescherming van kwetsbare diepzeehabitats („seamounts”)**

## Artikel 35

**Bodemvistuig**

Het is verboden met bodemvistuig te vissen in de volgende gebieden:

Gebied	Coördinaat 1	Coördinaat 2	Coördinaat 3	Coördinaat 4
Orphan Knoll	50.00.30 47.00.30	51.00.30 45.00.30	51.00.30 47.00.30	50.00.30 45.00.30
Corner	35.00.00	36.00.00	36.00.00	35.00.00
Seamounts	48.00.00	48.00.00	52.00.00	52.00.00
Newfoundland	43.29.00	44.00.00	44.00.00	43.29.00
Seamounts	43.20.00	43.20.00	46.40.00	46.40.00
New England	35.00.00	39.00.00	39.00.00	35.00.00
Seamounts	57.00.00	57.00.00	64.00.00	64.00.00

## DEEL 4

**Controlemaatregelen**

## Artikel 36

**Etikettering en gescheiden opslag**

1. Alle vis die in het gereguleerde gebied van de NAFO wordt gevangen, moet zo worden geëtiketteerd dat iedere in artikel 1 van Verordening (EG) nr. 104/2000 van de Raad van 17 december 1999 houdende een gemeenschappelijke ordening der markten in de sector visserijproducten en producten van de aquacultuur<sup>(1)</sup> bedoelde soort en productcategorie duidelijk, en in geval van garnaal ook de vangstdatum, identificeerbaar is. Bovendien moet op de vis worden vermeld dat deze in het gereguleerde gebied van de NAFO is gevangen.

2. Op garnaal uit sectoren 3L en 3M en op zwarte heilbot uit deelgebied 2 en sectoren 3KLMNO moet worden vermeld dat deze in één van die gebieden gevangen is.

3. Met inachtneming van de wettelijke aansprakelijkheid van de kapitein van het vaartuig op het gebied van veiligheid en navigatie, geldt het volgende:

- a) alle vangsten die in het gereguleerde gebied van de NAFO zijn gedaan, moeten gescheiden van vangsten van buiten dit gebied worden opgeslagen. Daartoe kan gebruik worden gemaakt van plastic, hout, netten o.i.d.;
- b) vangsten van dezelfde soorten mogen in meer dan één deel van het ruim worden opgeslagen mits de exacte plaats duidelijk wordt aangegeven op de opslagplattegrond als bedoeld in artikel 37.

**Visserij- en productielogboeken en opslagplattegrond**

1. Kapiteins van vaartuigen van de Gemeenschap moeten de artikelen 6, 8, 11 en 12 van Verordening (EEG) nr. 2847/93 naleven en bovendien in hun logboek de in bijlage XI opgesomde gegevens noteren.

2. Iedere lidstaat deelt de Commissie vóór de vijftiende dag van iedere maand in computerleesbare vorm de tijdens de voorafgaande maand aangevoerde hoeveelheden mee van de in bijlage XII vermelde bestanden, alsmede alle overeenkomstig de artikelen 11 en 12 van Verordening (EEG) nr. 2847/93 ontvangen gegevens.

3. Kapiteins van vaartuigen van de Gemeenschap zorgen met betrekking tot de vangst van de in bijlage IC genoemde soorten voor het bijhouden van:

- a) een productielogboek met de cumulatieve productie per soort die aan boord wordt gehouden, uitgedrukt in kg;
- b) een opslagplattegrond met de locatie van de verschillende soorten in de ruimen. Vaartuigen die op garnaal vissen houden een plattegrond bij waarop de opslaglocaties van garnaal die is gevangen in sector 3L respectievelijk in sector 3M zijn aangegeven, alsook de aan boord gehouden hoeveelheden garnaal per sector in productgewicht, uitgedrukt in kilogram.

4. De in lid 3 bedoelde productielogboeken en opslagplattegronden worden dagelijks bijgewerkt met de gegevens over de vorige dag tussen 00.00 uur (UTC) en 24.00 uur (UTC) en blijven aan boord tot het vaartuig volledig is gelost.

5. Kapiteins van vaartuigen van de Gemeenschap verlenen de nodige assistentie met het oog op de controle van de in het productielogboek aangegeven hoeveelheden en de aan boord opgeslagen verwerkte producten.

6. De nauwkeurigheid van de capaciteitsplannen voor alle vaartuigen van de Gemeenschap die een visvergunning hebben gekregen om op grond van artikel 28, lid 1, te vissen, wordt om de twee jaar door de lidstaten gecertificeerd. De kapitein zorgt ervoor dat een afschrift van dat certificeringsbewijs aan boord is en op verzoek aan een inspecteur kan worden getoond.

## Artikel 38

**Netten aan boord**

1. Bij gerichte visserij op een of meer van de in bijlage VII genoemde soorten mogen vaartuigen van de Gemeenschap geen netten aan boord hebben met een maaswijdte die kleiner is dan in artikel 29 is bepaald.

<sup>(1)</sup> PB L 17 van 21.1.2000, blz. 22. Verordening laatstelijk gewijzigd bij Verordening (EG) nr. 1759/2006 (PB L 335 van 1.12.2006, blz. 3).

2. Vaartuigen van de Gemeenschap waarmee tijdens dezelfde visreizen in andere zones dan het gereglementeerde gebied van de NAFO wordt gevestigd, mogen netten met een maaswijdte die kleiner is dan de in artikel 29 bepaalde grootte aan boord hebben, op voorwaarde dat deze zijn vastgesjord en opgeborgen en niet onmiddellijk kunnen worden gebruikt. Deze netten moeten:

- a) zijn losgemaakt van de borden en van de sleepkabels en -lijnen, en tevens
- b) stevig aan een deel van de bovenbouw vastgesjord zijn, indien ze zich op of boven het dek bevinden.

#### Artikel 39

### Overlading

1. Vaartuigen van de Gemeenschap mogen in het gereglementeerde gebied van de NAFO geen vangsten overladen, tenzij daarvoor vooraf toestemming is gegeven door hun bevoegde autoriteiten.

2. Vaartuigen van de Gemeenschap mogen geen vis overladen van of naar een vaartuig van een niet-verdragsluitende partij waarvan is waargenomen of anderszins geconstateerd dat het in het gereglementeerde gebied van de NAFO heeft gevestigd.

3. Vaartuigen van de Gemeenschap melden elke overlading die in het gereglementeerde gebied van de NAFO plaatsvindt, aan hun bevoegde autoriteiten. Deze gegevens worden door het overladende vaartuig ten minste 24 uur vóór de overlading en door het ontvangende vaartuig uiterlijk 1 uur na de overlading meegedeeld.

4. De in lid 3 bedoelde mededeling bevat het tijdstip, de geografische positie, het totale afgeronde en in kg uitgedrukte gewicht van de geladen of geloste soorten en het oproepnummer van de bij de overlading betrokken vaartuigen.

5. Bovendien meldt het ontvangende vaartuig, naast de totale vangst aan boord en het totale aan te voeren gewicht, uiterlijk 24 uur vóór aanvoer ook nog de haven en het geschatte aanvoertijdstip.

6. De lidstaten zenden de in de leden 3 en 5 bedoelde mededelingen onverwijld toe aan de Commissie, die deze onverwijld doorzendt aan het secretariaat van de NAFO.

#### Artikel 40

### Charteren van vaartuigen van de Gemeenschap

1. Lidstaten mogen toestaan dat voor visservaartuigen die hun vlag voeren en in het gereglementeerde gebied van de NAFO mogen vissen, een charterovereenkomst wordt gesloten teneinde een deel of het geheel van de quota en/of visdagen te kunnen gebruiken die aan andere verdragsluitende partijen van de NAFO zijn toegewezen. Charterovereenkomsten voor vaartuigen die volgens de NAFO of een andere regionale visserijorganisatie

aantoonbaar illegale, niet-aangegeven of niet-gereglementeerde visvangst (IUU) hebben bedreven, zijn verboden.

2. Op de dag waarop een charterovereenkomst wordt gesloten, zendt de vlaggenlidstaat de volgende gegevens aan de Commissie, die deze doorzendt aan het secretariaat van de NAFO:

- a) de instemming van de lidstaat met de charterovereenkomst;
- b) de onder de charterovereenkomst vallende soorten en de op grond van de charterovereenkomst toegewezen vangstmogelijkheden;
- c) looptijd van de charterovereenkomst;
- d) de naam van de charteraar;
- e) de naam van de verdragsluitende partij die het vaartuig heeft gecharterd;
- f) de maatregelen die de lidstaat heeft getroffen om ervoor te zorgen dat de gecharterde vaartuigen die de vlag van die lidstaat voeren, de door de NAFO vastgestelde instandhoudings- en handhavingsmaatregelen tijdens de charterperiode in acht nemen.

3. Wanneer de charterovereenkomst afloopt, meldt de lidstaat dat aan de Commissie, die deze informatie onverwijld doorzendt aan het secretariaat van de NAFO.

4. De vlaggenlidstaat ziet erop toe dat:

- a) het vaartuig tijdens de charterperiode geen gebruik maakt van de aan de vlaggenlidstaat toegewezen vangstmogelijkheden;
- b) het vaartuig tijdens dezelfde periode niet onder meer dan één charterovereenkomst tegelijkertijd vist;
- c) het vaartuig de door de NAFO vastgestelde instandhoudings- en handhavingsmaatregelen tijdens de charterperiode in acht neemt;
- d) het gecharterde vaartuig de gegevens over alle vangsten en bijvangsten die in het kader van de charterregeling worden gedaan, apart van de andere vangstgegevens in het visserijlogboek registreert.

5. De in lid 4, onder d), bedoelde vangsten en bijvangsten worden door de lidstaten apart van andere nationale vangstgegevens aan de Commissie meegedeeld. De Commissie zendt deze gegevens onverwijld door aan het secretariaat van de NAFO.

#### Artikel 41

### Toezicht op de visserij-inspanning

1. Elke lidstaat neemt de nodige maatregelen om ervoor te zorgen dat de visserij-inspanning van zijn vaartuigen in verhouding staat tot de vangstmogelijkheden waarover die lidstaat in het gereglementeerde gebied van de NAFO beschikt.



2. De lidstaten delen de visplannen voor hun vaartuigen die in het gereguleerde gebied van de NAFO vissen, uiterlijk op 31 januari 2007, en daarna ten minste 30 dagen vóór het voorgenomen aanvangstijdstip van de betrokken visserijactiviteiten, aan de Commissie mee. In het visplan wordt onder andere vermeld met welke vaartuigen in de betrokken visserijtakken zal worden gevist en hoeveel visdagen er voor die vaartuigen in het gereguleerde gebied van de NAFO gepland zijn.

3. De lidstaten brengen de Commissie op indicatieve basis op de hoogte van de voorgenomen activiteiten van de vaartuigen in andere gebieden.

4. Voorts wordt in het visplan de totale visserij-inspanning die in het gereguleerde gebied van de NAFO zal worden geleverd, opgegeven en wordt deze afgezet tegen de vangstmogelijkheden van de lidstaat die de mededeling doet.

5. Lidstaten brengen uiterlijk op 15 januari 2008 bij de Commissie verslag uit over de uitvoering van hun visplan. Deze verslagen bevatten het aantal vaartuigen die daadwerkelijk bij visserijactiviteiten in het gereguleerde gebied van de NAFO betrokken zijn, de vangstcijfers voor elk vaartuig en het totale aantal dagen die elk vaartuig in dat gebied heeft gevist. De gegevens over de activiteiten van vaartuigen die in de sectoren 3M en 3L op garnaal vissen, worden apart naar sector uitgesplitst.

#### DEEL 5

### **Bijzondere bepalingen voor Noordse garnalen**

#### Artikel 42

#### **Visserij op de Noordse garnaal**

1. Iedere lidstaat meldt de Commissie dagelijks de hoeveelheden Noordse garnaal (*Pandalus borealis*) die in sector 3L van het gereguleerde gebied van de NAFO zijn gevangen door vaartuigen die zijn vlag voeren en geregistreerd zijn in de Gemeenschap. Er mag uitsluitend in wateren van meer dan 200 meter diep worden gevist en nooit door meer dan één vaartuig per lidstaatquotum tegelijk.

2. De kapitein van vaartuigen die in sector 3L op garnaal vissen of zijn vertegenwoordiger verstrekt de bevoegde autoriteiten van de havenlidstaat vóór het binnenvaren van een haven en minstens 24 uur vóór het verwachte tijdstip van aankomst in de haven de volgende gegevens:

- het tijdstip van aankomst in de haven;
- de hoeveelheden garnaal aan boord;
- de sector(en) waar de vangsten zijn gedaan.

#### DEEL 6

### **Bijzondere bepalingen voor roodbaars**

#### Artikel 43

#### **Visserij op roodbaars**

1. De kapiteins van vaartuigen van de Gemeenschap die in deelgebied 2 en sectoren IF, 3K en 3M van het gereguleerde gebied van de NAFO op roodbaars vissen, delen de bevoegde

autoriteiten van de lidstaat waarvan hun schip de vlag voert of waar het geregistreerd is, elke maandag om de twee weken mee welke hoeveelheden roodbaars in die gebieden zijn gevangen in de periode van twee weken die de voorafgaande zondag om middernacht is geëindigd.

Wanneer de som van de vangsten gelijk is aan 50 % van de TAC of meer, moet deze mededeling wekelijks op maandag plaatsvinden.

2. De lidstaten melden de Commissie om de andere dinsdag vóór 12 uur 's middags, voor de periode van twee weken die de voorafgaande zondag om middernacht is geëindigd, welke hoeveelheden roodbaars zijn gevangen in deelgebied 2 en sectoren IF, 3K en 3M van het gereguleerde gebied van de NAFO door vaartuigen die hun vlag voeren en op hun grondgebied geregistreerd zijn.

Wanneer de som van de vangsten gelijk is aan 50 % van de TAC of meer, moet deze mededeling wekelijks plaatsvinden.

#### DEEL 7

### **Handhavingsmaatregelen**

#### Artikel 44

#### **Vervolgactie bij inbreuken**

1. De bevoegde autoriteiten van de lidstaten die in kennis worden gesteld van een inbreuk begaan door één van hun vaartuigen, stellen naar aanleiding daarvan onverwijld een volledig onderzoek in om het nodige bewijs te verzamelen en gaan daarbij zo nodig over tot een fysieke inspectie van het betrokken vaartuig.

2. De bevoegde autoriteiten van de lidstaten ondernemen bij een inbreuk op de NAFO-regels onverwijld de bij hun nationale wet voorgeschreven administratieve of gerechtelijke stappen tegen onderdanen die aansprakelijk zijn voor het vaartuig dat hun vlag voert.

3. De bevoegde autoriteiten van de vlaggenlidstaat zien erop toe dat de in lid 2 bedoelde procedurele stappen tot voldoende strenge en afdwingbare maatregelen leiden, de plegers van de feiten het economische voordeel van de inbreuk ontnemen en een voldoende ontradend effect hebben.

#### Artikel 45

### **Behandeling van door inspecteurs opgestelde inbreukverslagen**

1. Inspectie- en bewakingsverslagen van NAFO-inspecteurs vormen in alle lidstaten toelaatbaar bewijsmateriaal in administratieve of gerechtelijke procedures. Voor de vaststelling van feiten worden zij op dezelfde voet behandeld als inspectie- en bewakingsverslagen van de lidstaten.

2. De lidstaten werken mee aan het vergemakkelijken van gerechtelijke of andere procedures die zijn ingeleid naar aanleiding van een in het kader van deze regeling door een inspecteur opgesteld verslag, mits aan de voorwaarden voor de toelaatbaarheid van bewijsmateriaal in nationale gerechtelijke of andere stelsels is voldaan.

*Artikel 46***Strengere vervolgmaatregelen bij sommige zware inbreuken**

1. De vlaggenlidstaat neemt naast de in Verordening (EEG) nr. 1956/88 van de Raad van 9 juni 1988 tot vaststelling van bepalingen voor de toepassing van de door de Visserijorganisatie voor het noordwestelijk deel van de Atlantische Oceaan (NAFO) vastgestelde Regeling inzake gezamenlijke internationale inspectie<sup>(1)</sup>, en met name in de punten 9 en 10 van de daaraan gehechte Regeling, voorgeschreven maatregelen, de in dit artikel bedoelde maatregelen wanneer een van zijn vaartuigen een van de volgende zware inbreuken heeft gepleegd:

- a) gericht vissen op een bestand waarvoor een moratorium of een visverbod geldt;
- b) onjuist registreren van vangsten. Om voor een vervolgactie op grond van dit artikel vatbaar te zijn, moet het verschil tussen de schatting door de inspecteur van de naar soort opgesplitste of totale aan boord gehouden verwerkte vangst en de in het productielogboek geregistreerde hoeveelheden 10 ton of 20 % bedragen, al naargelang van wat het grootst is, berekend als percentage van de hoeveelheden in het productielogboek. Voor de schatting van de aan boord gehouden verwerkte vangst wordt een stuwagefactor toegepast die is overeengekomen tussen de inspecteurs van de inspecterende verdragsluitende partij en de verdragsluitende partij van het geïnspecteerde vaartuig;
- c) het herhalen van dezelfde zware inbreuk als bedoeld in punt 9 van de aan Verordening (EEG) nr. 1956/88 gehechte Regeling, bevestigd overeenkomstig het bepaalde in punt 10 van de Regeling, binnen een tijdspanne van 100 dagen of binnen dezelfde visreis, al naargelang van wat het kortst is.

2. De vlaggenlidstaat doet het nodige opdat het betrokken vaartuig na de in lid 3 bedoelde inspectie alle visserijactiviteiten stopzet en een onderzoek wordt ingesteld met betrekking tot de zware inbreuk.

3. Indien in het gereguleerde gebied geen inspecteur noch andere door de vlaggenlidstaat aangewezen persoon aanwezig is om het in lid 2 bedoelde onderzoek te verrichten, draagt de vlaggenlidstaat het vaartuig op onmiddellijk een haven aan te doen waar het onderzoek kan plaatsvinden.

4. De vlaggenlidstaat ziet erop toe dat de fysieke inspectie en vaststelling van de totale aan boord gehouden vangst in het kader van een onderzoek betreffende een zware inbreuk als bedoeld in lid 1, onder b) (onjuist registreren van vangsten), onder zijn gezag plaatsvindt in een haven. Bij een dergelijke inspectie mag met toestemming van de vlaggenlidstaat een inspecteur van eender welke andere verdragsluitende partij die zulks wenst aanwezig zijn.

5. Wanneer een vaartuig overeenkomstig het bepaalde in de leden 2, 3 en 4 opdracht krijgt om een haven aan te doen, mag een inspecteur van een andere verdragsluitende partij aan boord van het vaartuig komen en/of blijven terwijl het op weg is naar de haven, tenzij de bevoegde autoriteit van de lidstaat van het geïnspecteerde vaartuig de inspecteur verzoekt het vaartuig te verlaten.

*Artikel 47***Handhavingsmaatregelen**

1. De vlaggenlidstaat neemt handhavingsmaatregelen ten aanzien van vaartuigen waarvan overeenkomstig zijn nationale recht is vastgesteld dat zij een zware inbreuk als bedoeld in artikel 46 hebben gepleegd.

2. De in lid 1 bedoelde maatregelen omvatten, gelet in het bijzonder op de ernst van de inbreuk en op de toepasselijke nationale wettelijke bepalingen:

- a) geldboeten,
- b) inbeslagneming van verboden vistuig en verboden vangsten,
- c) conservatoir beslag op het vaartuig,
- d) schorsing of intrekking van de visvergunning,
- e) korting of intrekking van de vangstquota.

3. De vlaggenlidstaat van het betrokken vaartuig stelt de Commissie onverwijld in kennis van de vervolgmaatregelen die hij overeenkomstig dit artikel neemt. Op basis van deze kennisgeving deelt de Commissie de maatregelen aan het secretariaat van de NAFO mee.

*Artikel 48***Verslaggeving met betrekking tot inbreuken**

1. Bij een zware inbreuk als bedoeld in artikel 46 doet de betrokken lidstaat de Commissie zo snel mogelijk, en in elk geval binnen drie maanden na de kennisgeving van de inbreuk, een verslag toekomen over de voortgang van het onderzoek, met opgave van de maatregelen die zijn genomen of worden voorgenomen met betrekking tot de zware inbreuk, en wanneer het onderzoek is afgerond een verslag over de uitkomst ervan.

2. De Commissie stelt namens de Gemeenschap een samenvattend verslag op van de verslagen van de lidstaten. Zij doet binnen vier maanden vanaf de kennisgeving van de inbreuk het communautair voortgangsverslag betreffende het onderzoek en, wanneer het onderzoek is afgerond, zo snel mogelijk een verslag over de uitkomst ervan aan het secretariaat van de NAFO toekomen.

<sup>(1)</sup> PB L 175 van 6.7.1988, blz. 1.

## HOOFDSTUK VIII

**BIJZONDERE BEPALINGEN BETREFFENDE DE AANVOER EN OVERLADING VAN BEVROREN VIS DIE DOOR VISSERSVAARTUIGEN VAN DERDE LANDEN IS GEVANGEN IN HET NEAFC-VERDRAGSGEBIED***Artikel 49***Havenstaatcontrole**

Onverminderd het bepaalde in Verordening (EEG) nr. 2847/93 en Verordening (EG) nr. 1093/94 van de Raad van 6 mei 1994 tot vaststelling van de voorwaarden waaronder vissersvaartuigen van derde landen vangsten rechtstreeks mogen aanlanden en verkopen in de havens van de Gemeenschap <sup>(1)</sup>, zijn de in dit hoofdstuk vastgestelde procedures met ingang van 1 mei 2007 van toepassing op de aanvoer en overlading in havens van de Gemeenschap van bevroren vis die door vissersvaartuigen van derde landen is gevangen in het NEAFC-verdragsgebied als omschreven in artikel 1 van het Verdrag gehecht aan het Besluit van de Raad van 13 juli 1981 betreffende de sluiting van het Verdrag inzake toekomstige multilaterale samenwerking op visserijgebied in het noordoostelijk deel van de Atlantische Oceaan <sup>(2)</sup>.

*Artikel 50***Aangewezen havens**

Aanvoer en overlading zijn alleen in aangewezen havens toegestaan.

De lidstaten wijzen een plaats voor aanvoer in de haven of een plaats dichtbij de wal aan (aangewezen havens) waar de aanvoer of overlading van vis als bedoeld in artikel 49 mag plaatsvinden. Onverminderd de in artikel 49 vastgestelde toepassingsdatum, doen de lidstaten uiterlijk 15 januari 2007 een lijst van de betrokken havens aan de Commissie toekomen. Latere wijzigingen van de lijst worden ten minste vijftien dagen voordat de wijzigingen effectief worden ter kennis van de Commissie gebracht.

De Commissie publiceert de lijst van aangewezen havens en de wijzigingen daarin in de C-reeks van het Publicatieblad van de Europese Unie en op haar website.

*Artikel 51***Voorafgaande melding van het binnenvaren van een haven**

1. In afwijking van het bepaalde in artikel 28 sexies, lid 1, van Verordening (EEG) nr. 2847/93 doet de kapitein van elk vissersvaartuig dat in artikel 49 bedoelde vis aan boord heeft en een haven wil aandoen voor aanvoer of overlading de bevoegde autoriteiten van de lidstaat waarvan hij een haven wenst te gebruiken daarvan ten minste 3 werkdagen vóór zijn vermoedelijke aankomst melding.

2. De in lid 1 bedoelde melding gaat vergezeld van het formulier waarvan het model is opgenomen in deel I van bijlage XV en waarvan deel A naar behoren is ingevuld als volgt:

- a) als het vissersvaartuig zijn eigen vangst aanvoert, wordt formulier PSC 1 gebruikt;
- b) ingeval het vissersvaartuig vis heeft overgeladen, wordt formulier PSC 2 gebruikt. In dergelijke gevallen wordt voor elk vaartuig waarvan is overgeladen een afzonderlijk formulier gebruikt.

3. De havenlidstaat zendt een afschrift van het in lid 2 bedoelde formulier onverwijld door naar de vlaggenstaat van het vissersvaartuig en naar de vlaggenlidstaat (-staten) van de overladingende vaartuigen als het vaartuig vis heeft overgeladen.

*Artikel 52***Toelating om aan te voeren of over te laden**

1. Aanvoer of overlading mag door de havenstaat slechts worden toegestaan indien de vlaggenstaat van het vissersvaartuig dat voornemens is aan te voeren of over te laden, of ingeval het betrokken vaartuig buiten een haven vis heeft overgeladen, de vlaggenstaat (of -staten) van overladingende vaartuigen middels een afschrift van het overeenkomstig artikel 51, lid 3, ingediende formulier waarvan deel B naar behoren is ingevuld, heeft bevestigd dat:

- a) het vaartuig dat volgens de aangifte de vis heeft gevangen, over een toereikend quotum voor de aangegeven soort beschikte;
- b) de hoeveelheden aan boord gehouden vis naar behoren zijn aangegeven en zijn verrekend op de toepasselijke vangst- of inspanningsbeperkingen;
- c) het vaartuig dat volgens de aangifte de vis heeft gevangen, over een vergunning beschikte om in de opgegeven gebieden te vissen;
- d) de aanwezigheid van het vaartuig in het opgegeven vangstgebied met VMS-gegevens is gestaafd.

Met de aanvoer- of overladingswerkzaamheden mag slechts worden begonnen nadat de bevoegde autoriteiten van de havenstaat daarvoor toestemming hebben gegeven.

2. In afwijking van het bepaalde in lid 1 mag de havenstaat de aanvoer geheel of gedeeltelijk toestaan zonder de in lid 1 bedoelde bevestiging te hebben ontvangen, in welk geval de betrokken vis onder toezicht van de bevoegde autoriteiten zal

<sup>(1)</sup> PB L 121 van 12.5.1994, blz. 3.

<sup>(2)</sup> PB L 227 van 12.8.1981, blz. 22.

worden opgeslagen. De vis zal slechts voor verkoop, overname of vervoer worden vrijgegeven nadat de in lid 1 bedoelde bevestiging is ontvangen. Wanneer 14 dagen na de aanvoer nog geen bevestiging is ontvangen, mag de havenstaat de vis in beslag nemen en verwijderen overeenkomstig de geldende nationale bepalingen.

3. De havenstaat brengt zijn besluit om de aanvoer of de overlading al dan niet toe te staan onverwijld ter kennis van de Commissie en de secretaris van de NEAFC middels een afschrift van het formulier naar het model van deel I van bijlage XV, waarvan deel C naar behoren is ingevuld, wanneer de aangevoerde of overgeladen vis in het NEAFC-verdragsgebied is gevangen.

#### Artikel 53

##### Inspecties

1. De lidstaten inspecteren jaarlijks in hun havens ten minste 15 % van de aanvoer of de overlading door vissersvaartuigen van derde landen als bedoeld in artikel 49.

2. De inspecties omvatten het uitoefenen van toezicht op de volledige los- of overladingsverrichtingen en een vergelijking van de naar soort in de voorafgaande melding opgegeven hoeveelheden met de daadwerkelijk aangevoerde of overgeladen hoeveelheden.

3. De inspecteurs stellen alles in het werk om een vissersvaartuig niet onnodig lang op te houden, de werkzaamheden van het vissersvaartuig zo min mogelijk te verstoren en kwaliteitsverlies van de vis te vermijden.

#### Artikel 54

##### Inspectieverslagen

1. Van elke inspectie wordt een inspectieverslag opgesteld naar het model van deel II van bijlage XV.

2. Een afschrift van elk inspectieverslag wordt onverwijld toegezonden aan de vlaggenstaat van het geïnspecteerde vissersvaartuig en, ingeval het vissersvaartuig vis heeft overgeladen, aan de vlaggenstaat (of -staten) van de overladende vaartuigen, en aan de Commissie en de secretaris van de NEAFC wanneer de aangevoerde of overgeladen vis in het NEAFC-verdragsgebied is gevangen.

3. Het origineel of een gewaarmerkt afschrift van elk inspectieverslag wordt aan de vlaggenstaat van het geïnspecteerde vissersvaartuig toegestuurd wanneer deze daarom verzoekt.

#### HOOFDSTUK IX

#### BIJZONDERE BEPALINGEN VOOR DE VISSERIJ DOOR VAARTUIGEN VAN DE GEMEENSCHAP IN HET CCAMLR-GEBIED

##### DEEL 1

##### Bepalingen en vereisten inzake vaartuiggegevens

#### Artikel 55

##### Verboden en vangstbeperkingen

1. Gerichtte visserij op de in bijlage XIII vermelde soorten is verboden in de daarin aangegeven zones en perioden.

2. Voor nieuwe en experimentele visserij zijn de maximale vangsten en bijvangst per deelgebied vastgelegd in bijlage XIV.

#### Artikel 56

##### Vereiste mededelingen inzake vaartuigen met een vergunning om in het CCAMLR-gebied te vissen

1. Naast de op grond van artikel 3, lid 2, van Verordening (EG) nr. 601/2004 vereiste gegevens, delen de lidstaten vanaf 1 augustus 2007 de Commissie over bovenbedoelde vaartuigen de volgende gegevens mee:

a) IMO-nummer van het vaartuig (indien afgegeven);

b) vroegere vlag (indien van toepassing);

c) internationaal radio-oproepnummer;

d) naam en adres van de eigenaar(s) en eventuele aandeelhouder(s), indien bekend;

e) vaartuigtype;

f) bouwplaats en bouwjaar;

g) lengte;

h) kleurenfoto's van het vaartuig, bestaande uit:

i) een foto van minimaal 12x7 cm van de stuurboordzijde van het vaartuig over de gehele lengte en met alle structurele kenmerken;

ii) een foto van minimaal 12x7 cm van de bakboordzijde van het vaartuig over de gehele lengte en met alle structurele kenmerken;

- iii) een foto van minimaal 12x7 cm van de achterzijde van het vaartuig, recht van achteren gefotografeerd;
- i) maatregelen om ervoor te zorgen dat het satellietvolg-systeem aan boord fraudebestendig functioneert.

2. Met ingang van 1 augustus 2007 delen de lidstaten, voorzover mogelijk, de Commissie voor alle vaartuigen met een vergunning om in het CCAMLR-gebied te vissen, bovendien de volgende gegevens mee:

- a) naam en adres van de exploitant, indien verschillend van de eigenaar(s);
- b) naam en nationaliteit van de kapitein en, indien van toepassing, van de vangstkapitein;
- c) type vismethode(n);
- d) boom (m);
- e) brutoregistertonnage;
- f) communicatiemiddelen en -nummers van het vaartuig (INMARSAT A, B en C nummers);
- g) reguliere bemanning;
- h) vermogen van de hoofdmotor of hoofdmotoren;
- i) totale vervoerscapaciteit (tonnen), aantal visruimen en capaciteit (m<sup>3</sup>);
- j) overige nuttig geachte gegevens (bijv. ijswaardigheid).

#### Artikel 57

#### Melding van visuele waarnemingen van vaartuigen

1. Wanneer de kapitein van een vissersvaartuig waaraan vergunning is verleend een vissersvaartuig in het CCAMLR-gebied waarneemt, documenteert hij de waarneming zoveel mogelijk aan de hand van de volgende gegevens:

- a) naam en beschrijving van het vaartuig;
- b) roepnaam van het vaartuig;
- c) registratienummer en Lloyds/IMO-nummer van het vaartuig;
- d) vlaggenstaat van het vaartuig;
- e) foto's van het vaartuig tot staving van de waarneming;
- f) alle andere relevante informatie betreffende de activiteiten van het waargenomen vaartuig.

2. De kapitein zendt zo gauw mogelijk een bericht dat de in lid 1 bedoelde informatie bevat aan zijn vlaggenstaat. De vlaggenstaat zendt dergelijke berichten naar het secretariaat van

de CCAMLR door als het waargenomen vaartuig volgens de normen van de CCAMLR illegale, niet-aangegeven of niet-gereguleerde (IUU) activiteiten verricht.

#### DEEL 2

#### Experimentele visserij

#### Artikel 58

#### Deelname aan experimentele visserij

1. Vissersvaartuigen die de vlag van Spanje voeren en er geregistreerd staan, en die bij de CCAMLR zijn aangemeld overeenkomstig het bepaalde in artikel 7 van Verordening (EG) nr. 601/2004 mogen uitsluitend deelnemen aan de experimentele visserij met de beug op de *Dissostichus spp.* in de FAO-deelgebieden 88.1 en 88.2 en in de sectoren 58.4.1, 58.4.2, 58.4.3a) buiten gebieden onder nationale jurisdictie, en 58.4.3b) buiten gebieden onder nationale jurisdictie.

2. In de sectoren 58.4.3a) en 58.4.3b) mag nooit meer dan één vissersvaartuig per lidstaat tegelijk vissen.

3. De maximale totale vangsten en bijvangsten in deelgebieden 88.1 en 88.2 en in de sectoren 58.4.1 en 58.4.2, en de verdeling daarvan over de kleine onderzoeksvakken (Small Scale Research Units, SSRU's) in elk gebied staan vermeld in bijlage XIV. De visserijactiviteiten in een SSRU worden stopgezet zodra de gemelde vangsten het toegestane maximum hebben bereikt, waarna dit vak voor de rest van het seizoen voor de visserij gesloten wordt.

4. De visserijactiviteiten moeten plaatsvinden in een zo groot mogelijk geografisch gebied en op zoveel verschillende diepten als mogelijk om de nodige informatie te verzamelen voor het bepalen van het visserijpotentieel en om overconcentratie van vangsten en inspanningen te voorkomen. In de sectoren 58.4.1 en 58.4.2 is het echter verboden om te vissen in wateren van minder dan 550 m diepte.

#### Artikel 59

#### Meldingsregelingen

Op vissersvaartuigen die deelnemen aan de in artikel 58 bedoelde experimentele visserij, zijn de volgende regelingen voor de melding van vangsten en inspanningen van toepassing:

- a) het in artikel 12 van Verordening (EG) nr. 601/2004 bedoelde stelsel van vijfdaagse meldingen van de vangsten en visserij-inspanningen, met dien verstande dat de lidstaten vangsten en visserij-inspanningen uiterlijk twee werkdagen na het einde van iedere periode mededelen aan de Commissie, waarna deze onverwijld moeten worden doorgezonden aan de CCAMLR. In deelgebieden 88.1 en 88.2 en in de sectoren 58.4.1 en 58.4.2 worden de gegevens meedeeld per SSRU;

- b) het in artikel 13, van Verordening (EG) nr. 601/2004 bedoelde stelsel van maandelijks meldingen van gedetailleerde vangst- en visserij-inspanningsgegevens;
- c) de melding van het totale aantal vissen en het gewicht aan *Dissostichus eleginoides* en *Dissostichus mawsoni*, met inbegrip van vissen met „jellymeat”-verschijnselen.

#### Artikel 60

##### Bijzondere vereisten

1. De in artikel 58 bedoelde experimentele visserij moet voldoen aan de bepalingen van artikel 8 van Verordening (EG) nr. 600/2004 van de Raad van 22 maart 2004 tot vaststelling van bepaalde technische maatregelen voor de visserij in het verdragsgebied van het Verdrag inzake de instandhouding van de levende rijkdommen in de Antarctische wateren <sup>(1)</sup> met betrekking tot de toepasselijke maatregelen ter beperking van de incidentele sterfte van zeevogels bij de beugvisserij. Naast die maatregelen:

- a) geldt bij deze visserijactiviteiten een verbod op de teruggooi van afval;
- b) zijn vaartuigen die deelnemen aan de experimentele visserij in de sectoren 58.4.1 en 58.4.2 en die voldoen aan de CCAMLR-protocollen (A, B of C) inzake het verzwaren van de beug, niet verplicht om 's nachts te vissen; vaartuigen die in totaal drie zeevogels vangen, moeten echter weer onmiddellijk 's nachts gaan vissen overeenkomstig artikel 8 van Verordening (EG) nr. 601/2004;
- c) vaartuigen die deelnemen aan de experimentele visserij in deelgebieden 88.1 en 88.2 en in de sectoren 58.4.3a) en 58.4.3b) en die in totaal drie zeevogels vangen, moeten de visserij onmiddellijk staken en mogen gedurende de rest van het seizoen 2006/2007 niet meer buiten de reguliere visserij vissen.

2. Voor vissersvaartuigen die deelnemen aan de experimentele visserij in de FAO-deelgebieden 88.1 en 88.2 gelden bovendien de volgende extra vereisten:

- a) het is de vaartuigen niet toegestaan het volgende op zee te lozen:
- i) olie, olieproducten of residuen van olie, tenzij toegestaan op grond van bijlage I van MARPOL 73/78 (Internationaal Verdrag ter voorkoming van verontreiniging door schepen);
- ii) afval;
- iii) voedselresten die niet door een rooster met een maaswijdte van maximaal 25 mm kunnen;

- iv) pluimvee of delen daarvan (met inbegrip van eierschalen);
- v) afvalwater binnen 12 zeemijlen van land of ijs of terwijl het vaartuig een snelheid van minder dan vier knopen heeft;
- vi) verbrandingsresten; of
- vii) slachtafval;

- b) levend pluimvee en andere levende vogels mogen deelgebieden 88.1 en 88.2 niet worden binnengebracht en nietgeconsumeerd bereid gevogelte moet uit deelgebieden 88.1 en 88.2 worden verwijderd;
- c) de visserij op *Dissostichus* spp. in deelgebieden 88.1 en 88.2 is verboden binnen 10 zeemijlen van de kust van de Balleny Islands.

#### Artikel 61

##### Definitie van een uitzetting

1. Voor de toepassing van dit deel wordt onder „uitzetting” het uitzetten van een of meer beuglijnen op een bepaalde visgrond verstaan. Voor de melding van vangsten en visserij-inspanningen geldt als de juiste geografische positie van een uitzetting bij de beugvisserij het middelpunt van de uitgezette beuglijn(en).
2. Een uitzetting geldt als onderzoeksuitzetting, mits:
- a) de afstand tussen twee onderzoeksuitzettingen ten minste 5 zeemijlen bedraagt, gemeten vanaf het geografische middelpunt van iedere onderzoeksuitzetting;
- b) bij iedere uitzetting minimaal 3 500 en maximaal 10 000 haken worden gebruikt; daarbij mag op dezelfde locatie ook een reeks aparte lijnen worden uitgezet;
- c) de uitzettijd van iedere beug ten minste zes uur bedraagt, gemeten vanaf het moment waarop het uitzetten is voltooid tot het moment waarop met het ophalen wordt begonnen.

#### Artikel 62

##### Onderzoekspannen

Vissersvaartuigen die deelnemen aan de in artikel 58 bedoelde experimentele visserij, moeten een onderzoekspan uitvoeren in alle afzonderlijke SSRU's waarin de FAO-deelgebieden 88.1 en 88.2 en de sectoren 58.4.1 en 58.4.2 zijn verdeeld. Het onderzoekspan moet als volgt worden uitgevoerd:

- a) wanneer een vaartuig een SSRU voor het eerst binnenvaart, gelden de eerste tien uitzettingen, „eerste reeks” te noemen, als „onderzoeksuitzettingen”, welke moeten voldoen aan de in artikel 61, lid 2, vermelde criteria;

<sup>(1)</sup> PB L 97 van 1.4.2004, blz. 1.

- b) de volgende 10 uitzettingen of de eerste 10 ton gevangen vis, als die hoeveelheid eerder wordt behaald, worden aangeduid als de „tweede reeks”. Uitzettingen tijdens de tweede reeks kunnen naar goeddunken van de kapitein worden gevestigd als onderdeel van normale experimentele visserij. Indien de uitzettingen voldoen aan de vereisten van artikel 61, lid 2, mogen zij echter ook worden beschouwd als onderzoeksuitzettingen;
- c) na de eerste en de tweede reeks moet het vaartuig, als de kapitein in de SSRU wil blijven vissen, een „derde reeks” uitzettingen verrichten, tot er uiteindelijk tijdens de drie reeksen 20 onderzoeksuitzettingen hebben plaatsgevonden. De derde reeks uitzettingen moet plaatsvinden tijdens het zelfde verblijf in de SSRU als dat waarin de eerste en de tweede reeks hebben plaatsgevonden;
- d) nadat er 20 onderzoeksuitzettingen hebben plaatsgevonden, mag het vaartuig in de SSRU blijven vissen;
- e) in de SSRU's A, B, C, E en G van de deelgebieden 88.1 en 88.2 waar de bevisbare bodemoppervlakte kleiner is dan 15 000 km<sup>2</sup>, is het bepaalde onder b), c), en d) niet van toepassing en mag het vaartuig na 10 onderzoeksuitzettingen de visserij in de SSRU voortzetten.

#### Artikel 63

##### Gegevensverzamelingsplannen

1. Vissersvaartuigen die deelnemen aan de in artikel 58 bedoelde experimentele visserij, moeten een gegevensverzamelingsplan uitvoeren in alle afzonderlijke SSRU's waarin de FAO-deelgebieden 88.1 en 88.2 en de sectoren 58.4.1 en 58.4.2 zijn verdeeld. Het gegevensverzamelingsplan moet het volgende omvatten:

- de positie en diepte van de uiteinden van iedere lijn in een uitzetting;
- de tijden waarop de beug is uitgezet, in het water is gebleven en is opgehaald;
- het aantal en de soorten vissen verloren gegaan aan de oppervlakte;
- het aantal haken dat is aangebracht;
- het type aas;
- het percentage aas dat is aangenomen;
- het type haken; en tevens
- de gesteldheid van zee en wolken en de maanfase ten tijde van het uitzetten van de lijnen.

2. Alle in lid 1 genoemde gegevens moeten voor iedere onderzoeksuitzetting worden verzameld; met name moeten bij iedere onderzoeksuitzetting de eerste 100 vissen worden

gemeten en moet voor biologisch onderzoek een monster van ten minste 30 vissen worden genomen. Als er meer dan 100 vissen worden gevangen, moet een willekeurige steekproef van de vissen worden genomen.

#### Artikel 64

##### Merkprogramma

1. Vissersvaartuigen die deelnemen aan de in artikel 58 bedoelde experimentele visserij, moeten het volgende merkprogramma uitvoeren:

- vissen van de soort *Dissostichus spp.* worden voorzien van een merk en teruggezet overeenkomstig de bepalingen van het CCAMLR-merkprogramma en het protocol betreffende de experimentele visserij op *Dissostichus spp.* Het merken mag pas worden gestaakt zodra het vaartuig 500 exemplaren heeft gemerkt of wanneer de visgrond wordt verlaten en per ton gevangen onverwerkte *Dissostichus spp.* steeds één exemplaar is gemerkt;
- het programma moet worden gericht op exemplaren van verschillende grootte om te voldoen aan de merkvereiste. Uitsluitend in goede conditie verkerende ijsvissen worden gemerkt. Alle teruggezette exemplaren moeten worden voorzien van twee merktekens en over een zo groot mogelijk geografisch gebied gespreid worden vrijgelaten;
- alle merktekens moeten duidelijk zijn bedrukt met een uniek serienummer en een retouradres zodat de oorsprong van de merktekens kan worden bepaald ingeval een exemplaar opnieuw wordt gevangen;
- opnieuw gevangen exemplaren (d.w.z. vissen met een eerder aangebracht merkteken) mogen niet worden vrijgelaten, zelfs niet als zij na het merken slechts korte tijd in vrijheid zijn geweest;
- alle opnieuw gevangen exemplaren moeten biologisch beschreven worden (lengte, gewicht, geslacht, toestand van de gonaden) en indien mogelijk digitaal gefotografeerd worden, en hun otolieten en merktekens moeten worden verwijderd;
- alle gegevens van de merktekens en gegevens over opnieuw gevangen gemerkte exemplaren moeten in het CCAMLR-formaat elektronisch aan de CCAMLR worden gemeld uiterlijk drie maanden nadat het vaartuig de visserij in het betrokken gebied heeft beëindigd;
- alle gegevens betreffende merktekens en gegevens over opnieuw gevangen gemerkte exemplaren moeten in het CCAMLR-formaat elektronisch worden gemeld aan het betrokken regionale meldpunt overeenkomstig het merkprotocol van de CCAMLR.

2. Gemerkte en vrijgelaten ijsvissen worden niet in mindering gebracht op de toegestane vangsten.

*Artikel 65***Wetenschappelijke waarnemers en inspecteurs**

1. Vissersvaartuigen die deelnemen aan de in artikel 58 bedoelde experimentele visserij, moeten bij alle visserijactiviteiten in het visserijseizoen ten minste twee wetenschappelijk waarnemers aan boord hebben waarvan er één is aangewezen volgens de CCAMLR-regeling voor internationale wetenschappelijke waarneming.

2. Elke lidstaat zal met inachtneming van zijn toepasselijke wettelijke en bestuursrechtelijke bepalingen, waaronder die betreffende de toelaatbaarheid van bewijsmateriaal voor de nationale rechter, in het kader van deze regeling door inspecteurs van aanwijzende CCAMLR-leden opgestelde verslagen op dezelfde wijze behandelen en opvolgen als verslagen van zijn eigen inspecteurs, en zowel de betrokken verdragsluitende partij als het aanwijzende CCAMLR-lid werken mee aan het vergemakkelijken van gerechtelijke of andere procedures die zijn ingeleid naar aanleiding van een dergelijk verslag.

*Artikel 66***Kennisgeving van het voornemen om aan de visserij op krielgarnaal deel te nemen**

Lidstaten die voornemens zijn om in het CCAMLR-gebied de visserij op krielgarnaal te beoefenen stellen het secretariaat van de CCAMLR daarvan minstens vier maanden vóór de gewone jaarlijkse vergadering van de CCAMLR onmiddellijk voorafgaand aan het seizoen waarin zij voornemens zijn de visserij te beoefenen in kennis.

*Artikel 67***Tijdelijk verbod op diepzeevisserij met kieuwnetten**

1. Het gebruik van kieuwnetten in het CCAMLR-gebied voor andere dan wetenschappelijkonderzoeksdoeleinden is verboden

totdat het Wetenschappelijk Comité verslag heeft uitgebracht over zijn onderzoek naar de mogelijke effecten van dit vistuig en de CCAMLR op basis van advies van het Wetenschappelijk Comité heeft besloten dat de vangstmethode in het CCAMLR-gebied mag worden toegepast.

2. Het gebruik van kieuwnetten voor wetenschappelijk onderzoek in wateren met een diepte van meer dan 100 meter wordt op voorhand aan het Wetenschappelijk Comité gemeld en door de CCAMLR te zijn goedgekeurd voordat met het onderzoek mag worden begonnen.

3. Elk vaartuig dat door het CCAMLR-gebied wil varen met kieuwnetten aan boord geeft van tevoren aan het secretariaat van de CCAMLR kennis van zijn voornemen en daarbij de vermoedelijke tijdstippen van doorvaart door het CCAMLR-gebied opgeven. Elk vaartuig dat in het CCAMLR-gebied kieuwnetten aan boord heeft zonder daarvan kennisgeving te hebben gedaan, wordt geacht een inbreuk op deze bepalingen te plegen.

*Artikel 68***Tijdelijke beperkingen op het gebruik van bodemtrawls op de volle zee in het CCAMLR-gebied voor de vangstseizoenen 2006/07 en 2007/08**

1. Het gebruik van bodemtrawls op de volle zee in het CCAMLR-gebied is beperkt tot de zones waar de Commissie instandhoudingsmaatregelen voor bodemtrawls heeft uitgevaardigd.

2. Deze instandhoudingsmaatregelen is niet van toepassing op het gebruik van bodemtrawls bij wetenschappelijk onderzoek in het CCAMLR-gebied.

## HOOFDSTUK X

**BIJZONDERE BEPALINGEN VOOR DE VISSERIJ DOOR VAARTUIGEN VAN DE GEMEENSCHAP IN HET SEAFO-GEBIED***DEEL 1***Vergunning om te vissen***Artikel 69***Vergunning om te vissen**

1. De lidstaten doen de Commissie uiterlijk 1 juni 2007, zo mogelijk langs elektronische weg, de lijst toekomen van vaartuigen waaraan vergunning is verleend om in het SEAFO-verdragsgebied te vissen.

2. De eigenaars van de vaartuigen die zijn opgenomen in de lijst als bedoeld in lid 1 dienen burgers of rechtspersonen van de Gemeenschap te zijn.

3. Aan vissersvaartuigen mag slechts vergunning worden verleend om in het SEAFO-verdragsgebied te vissen als zij in staat zijn om aan de uit het SEAFO-verdrag voortvloeiende eisen en verplichtingen te voldoen en de instandhoudings- en beheersmaatregelen ervan na te leven.

4. Er wordt geen vergunning afgegeven aan vaartuigen die zich in het verleden aan illegale, niet-aangegeven of niet-gereguleerde („IUU“-) visserij hebben bezondigd, tenzij de nieuwe eigenaars tot voldoening aantonen dat de vorige eigenaars en



exploitanten juridisch noch financieel enig belang in of controle over de vaartuigen hebben of dat hun vaartuigen, alle feiten in aanmerking genomen, zich niet aan IUU-praktijken bezondigen of daarbij betrokken zijn.

5. De in lid 1 bedoelde lijst bevat de volgende gegevens:

- a) naam van het vissersvaartuig, registratienummer, vroegere namen (indien bekend), en haven van registratie;
- b) vroegere vlag (indien van toepassing);
- c) internationale radioroepnaam (IRCS) (indien van toepassing);
- d) naam en adres van de eigenaar of eigenaars;
- e) type vaartuig;
- f) lengte;
- g) naam en adres van de exploitant of exploitanten (indien van toepassing);
- h) brutoregister tonnage; en tevens
- i) vermogen van de hoofdmotor of hoofdmotoren.

6. De lidstaten stellen de Commissie na het opstellen van de initiële lijst van vergunde vaartuigen onverwijld in kennis van alle eventuele toevoegingen, schrappingen en/of wijzigingen.

#### Artikel 70

#### Verplichtingen voor vaartuigen met een vergunning

1. De vergunde vaartuigen leven alle relevante instandhoudings- en beheersmaatregelen van de SEAFO na.
2. Vergunde vaartuigen dienen een geldig registratiebewijs en een geldige vergunning om te vissen en/of over te laden aan boord te hebben.

#### Artikel 71

#### Vaartuigen zonder vergunning

1. De lidstaten doen het nodige opdat vaartuigen die niet op de SEAFO-lijst van vergunde vaartuigen voorkomen, niet vissen op soorten die onder het SEAFO-verdrag vallen noch dergelijke soorten aan boord hebben, overladen of aanvoeren.

2. De lidstaten stellen de Commissie onverwijld in kennis van alle feitelijke informatie waaruit blijkt dat er gegronde redenen zijn om te vermoeden dat vaartuigen die niet op de SEAFO-lijst van vergunde vaartuigen voorkomen, in het verdragsgebied betrokken zijn bij de visserij op en/of het overladen van soorten die onder het verdrag vallen.

3. De lidstaten doen het nodige opdat de eigenaars van vaartuigen die op de SEAFO-lijst van vergunde vaartuigen voorkomen niet rechtstreeks of onrechtstreeks betrokken zijn bij visserijactiviteiten door vaartuigen die niet op de SEAFO-lijst van vergunde vaartuigen voorkomen.

#### DEEL 2

#### Overlading

#### Artikel 72

#### Verbod op overlading op zee

Alle lidstaten verbieden vaartuigen die hun vlag voeren om soorten die onder het SEAFO-verdrag vallen in het SEAFO-verdragsgebied op zee over te laden.

#### Artikel 73

#### Overlading in de haven

1. Vissersvaartuigen van de Gemeenschap die onder het SEAFO-verdrag vallende soorten vangen in het SEAFO-verdragsgebied, mogen alleen overladen in een haven van een verdragsluitende partij met voorafgaandelijke toestemming van de verdragsluitende partij in wiens haven de overlading zal plaatsvinden. Vissersvaartuigen van de Gemeenschap mogen slechts overladen indien zij vooraf toestemming om over te laden hebben gekregen van de vlaggenlidstaat en de havenstaat.

2. De lidstaten zien erop toe dat hun vergunde vissersvaartuigen vooraf toestemming vragen om in een haven over te laden. De lidstaten zien tevens toe op de overeenstemming tussen de overgeladen hoeveelheden en de aangegeven vangst van vaartuigen en schrijven voor dat overlading wordt gemeld.

3. De kapitein van een vissersvaartuig van de Gemeenschap die eender welke hoeveelheid in het SEAFO-verdragsgebied gevangen onder het SEAFO-verdrag vallende soorten overlaadt op een ander vaartuig, hierna het „ontvangende vaartuig” genoemd, meldt op het tijdstip van overlading aan de vlaggenstaat van het

ontvangende vaartuig de betrokken soorten en hoeveelheden, de datum van overlading en de locatie van de vangsten en zendt aan zijn vlaggenlidstaat een SEAFO-aangifte van overlading naar het model in deel I van bijlage XVI.

4. De kapitein van het vissersvaartuig van de Gemeenschap verstrekt minstens 24 uur van tevoren de volgende informatie aan de SEAFO-verdragsluitende partij in wiens haven de overlading zal plaatsvinden:

- a) de naam van de vissersvaartuigen waaruit wordt overgeladen;
- b) de naam van ontvangende vaartuigen;
- c) de over te laden hoeveelheid (in ton) van elke soort;
- d) de datum en haven van overlading.

5. Uiterlijk 24 uur voor het begin en aan het einde van een overlading in een haven van een SEAFO-verdragsluitende partij meldt de kapitein van het ontvangende vaartuig van de Gemeenschap aan de bevoegde autoriteiten van de havenstaat de hoeveelheden van onder het SEAFO-verdrag vallende soorten die zich aan boord van zijn vaartuig bevinden; hij doet de SEAFO-aangifte van aanlanding binnen de 24 uur aan de bovenbedoelde autoriteiten toekomen.

6. De kapitein van het ontvangende vaartuig van de Gemeenschap doet 48 uur voor de aanvoer een SEAFO-aangifte van overlading toekomen aan de bevoegde autoriteiten van de havenstaat waar de aanvoer zal plaatsvinden.

7. De lidstaten doen het nodige om de juistheid van de ontvangen informatie te controleren en werkt met de vlaggenstaat samen om zich ervan te vergewissen dat de aangevoerde hoeveelheden overeenkomen met de door elk vaartuig aangegeven vangsten.

8. De lidstaten met vaartuigen die vergunning hebben om in het SEAFO-verdragsgebied op onder het verdrag vallende soorten te vissen, verstrekken de Commissie uiterlijk 1 juni 2007 uitvoerige gegevens over overladingen door vaartuigen die hun vlag voeren.

DEEL 3

### ***Instandhoudingsmaatregelen voor het beheer van kwetsbare diepzeehabitats en -ecosystemen***

Artikel 74

#### **Gesloten gebieden**

Alle visserijactiviteiten betreffende soorten die onder het SEAFO-verdrag vallen door vissersvaartuigen van de Gemeenschap zijn verboden in de hierna afgebakende gebieden:

#### a) deelsector A1

##### i) Dampier Seamount

10°00'Z.B. 02°00'W.L.	10°00'Z.B. 00°00'O.L.
12°00'Z.B. 02°00'W.L.	12°00'Z.B. 00°00'O.L.

##### ii) Malahit Guyot Seamount

11°00'Z.B. 02°00'W.L.	11°00'Z.B. 04°00'W.L.
13°00'Z.B. 02°00'W.L.	13°00'Z.B. 04°00'W.L.

#### b) deelsector B1

##### Molloy Seamount

27°00'Z.B. 08°00'O.L.	27°00'Z.B. 10°00'O.L.
29°00'Z.B. 08°00'O.L.	29°00'Z.B. 10°00'O.L.

#### c) sector C

##### i) Schmidt-Ott Seamount & Erica Seamount

37°00'Z.B. 13°00'O.L.	37°00'Z.B. 17°00'O.L.
40°00'Z.B. 13°00'O.L.	40°00'Z.B. 17°00'O.L.

##### ii) Africana seamount

37°00'Z.B. 28°00'O.L.	37°00'Z.B. 30°00'O.L.
38°00'Z.B. 28°00'O.L.	38°00'Z.B. 30°00'O.L.

##### iii) Panzarini Seamount

39°00'Z.B. 11°00'O.L.	39°00'Z.B. 13°00'O.L.
41°00'Z.B. 11°00'O.L.	41°00'Z.B. 13°00'O.L.

#### d) deelsector C1

##### i) Vema Seamount

31°00'Z.B. 08°00'O.L.	31°00'Z.B. 09°00'O.L.
32°00'Z.B. 08°00'O.L.	32°00'Z.B. 09°00'O.L.

##### ii) Wust Seamount

33°00'Z.B. 06°00'O.L.	33°00'Z.B. 08°00'O.L.
34°00'Z.B. 06°00'O.L.	34°00'Z.B. 08°00'O.L.

e) sector D

Artikel 77

**Risicobeperkende maatregelen**

i) Discovery, Junoy, Shannon Seamounts

41°00'Z.B. 06°00'W.L.      41°00'Z.B. 03°00'O.L.  
 44°00'Z.B. 06°00'W.L.      44°00'Z.B. 03°00'O.L.

ii) Schwabenland &amp; Herdman Seamounts

44°00'Z.B. 01°00'W.L.      44°00'Z.B. 02°00'O.L.  
 47°00'Z.B. 01°00'W.L.      47°00'Z.B. 02°00'O.L.

Artikel 75

**Visserijactiviteiten in het verleden**

De lidstaten delen de Commissie uiterlijk 1 juni 2007 in de hierna vastgestelde vorm de gegevens mee van hun visserijactiviteiten betreffende soorten die onder het SEAFO-verdrag vallen in de in artikel 74 afgebakende gebieden in 2004, 2005 en 2006:

Type visserij	Maatstaf van de inspanning	Totale vangst (Mt)
Trawlers	a. Kilowatt/visdagen	
	b. Kilowatt/visdagen	
Beugvisserij	a. Brutotonnage/visdagen	
	b. Gemiddeld aantal uitgezette haken/aantal uitzettingen	
Andere	Brutotonnage/visdagen	

DEEL 4

**Maatregelen ter beperking van de incidentele bijvangsten van zeevogels**

Artikel 76

**Informatie over interactie met zeevogels**

De lidstaten verzamelen alle beschikbare informatie over de interactie met zeevogels, onder andere incidentele vangsten, bij de visserij door hun vaartuigen op soorten die onder het SEAFO-verdrag vallen, en delen die informatie uiterlijk 1 juni 2007 aan de Commissie mee.

1. Alle vaartuigen van de Gemeenschap die ten zuiden van de breedtelijn op 30° zuiderbreedte vissen, dienen vogelverschrikkerlijnen („tori lines”) aan boord te hebben en te gebruiken:

- de vogelverschrikkerlijnen zijn ontworpen en worden uitgezet overeenkomstig de richtsnoeren van deel II van bijlage XVI;
- de vogelverschrikkerlijnen worden ten zuiden van de breedtelijn op 30° zuiderbreedte te allen tijde uitgezet voordat de beuglijnen worden uitgezet;
- waar zulks mogelijk is, dienen vaartuigen een tweede toripaal en vogelverschrikkerlijn te gebruiken wanneer er veel vogels in de buurt aanwezig of actief zijn;
- alle vaartuigen dienen gebruiksklare reserve-vogelverschrikkerlijnen aan boord te hebben.

2. De beuglijnen mogen alleen 's nachts worden uitgezet (d.w.z. tijdens de duisternis tussen de uren van nautische schemering<sup>(1)</sup>). Bij de nachtelijke beugvisserij mogen slechts de scheepslichten worden gebruikt die uit een oogpunt van veiligheid noodzakelijk zijn.

3. Tijdens het uitzetten van vistuig is het overboord gooien van afval verboden. Het overboord gooien van afval tijdens het ophalen van vistuig moet worden vermeden. Zo mogelijk wordt afval geloosd aan de andere kant dan die waar het vistuig wordt opgehaald. Op vaartuigen die niet onderworpen zijn aan een verplichting om afval aan boord te houden, wordt een systeem toegepast om vishaken uit afval en vissenkoppen te verwijderen voordat deze overboord worden gegooid. Voor het uitzetten worden de netten schoongemaakt en wordt alles wat zeevogels kan aantrekken verwijderd.

4. Vissersvaartuigen van de Gemeenschap passen methoden voor het uitzetten en ophalen van vistuig toe waarbij de tijd dat het net met slappe mazen op het wateroppervlak ligt, tot een minimum wordt beperkt. Voor zover mogelijk worden de netten niet onderhouden terwijl het net in het water ligt.

5. Vissersvaartuigen van de Gemeenschap worden aangemoedigd vistuigconfiguraties te ontwikkelen die de kans minimaliseren dat vogels in aanraking komen met het netdeel waarvoor zij het meest kwetsbaar zijn. Daarbij kan gedacht worden aan het verzwaren van het net of het verminderen van het drijfvermogen zodat het sneller zinkt, of het aanbrengen van gekleurde wimpels of andere voorzieningen aan bepaalde delen van het net waar de maaswijdten een bijzonder risico voor vogels vormen.

<sup>(1)</sup> Deze uren staan voor alle breedtegraden en voor alle dagen in plaatselijke tijd vermeld in de zeevaartkundige almanak. Alle tijdstippen, zij het voor vaartuigactiviteiten of waarnemersmeldingen, worden vermeld ten opzichte van de GMT.

6. Vissersvaartuigen van de Gemeenschap die niet zijn uitgerust met een afvalverwerkingsinstallatie of die over onvoldoende capaciteit beschikken om afval aan boord te houden of die geen afval kunnen lozen aan de andere kant dan die waar het vistuig wordt opgehaald, krijgen geen vergunning om in het SEAFO-verdragsgebied te vissen.

7. Alles moet worden in het werk gesteld om bij de visserij levend gevangen vogels levend te bevrijden en, in gevallen waar zulks mogelijk is, de haken te verwijderen zonder het leven van de betrokken vogels in gevaar te brengen.

DEEL 5

### Controle

Artikel 78

### Mededeling van vaartuibewegingen en vangsten

1. Vissersvaartuigen en onderzoeksvaartuigen die met vergunning in het SEAFO-verdragsgebied vissen, zenden via het VMS of andere geschikte middelen „entry”-, „catch”- en „exit”-berichten aan de autoriteiten van de vlaggenlidstaat en, indien de vlaggenlidstaat dat voorschrijft, aan de secretaris van de SEAFO.

2. De mededeling vindt plaats niet vroeger dan 12 uur en niet later dan 6 uur voordat het SEAFO-verdragsgebied wordt binnengevaren en omvat de dag en het uur van binnenvaren, de geografische positie van het vaartuig en de hoeveelheid van elke soort (FAO-drielettercode) aan boord gehouden vis in kilogram levend gewicht.

3. Het vangstbericht wordt voor elke soort (FAO-drielettercode) in kg levend gewicht op het einde van elke kalendermaand verzonden.

4. De mededeling vindt plaats niet vroeger dan 12 uur en niet later dan 6 uur voordat het SEAFO-verdragsgebied wordt verlaten. Zij omvat de dag en het uur van het verlaten, de geografische positie van het vaartuig, het aantal dagen dat is gevestigd en de in het SEAFO-verdragsgebied vanaf het begin van de visserijactiviteiten of sedert de laatste vangstaangifte gevangen hoeveelheden per soort (FAO-drielettercode) in kilogram levend gewicht.

Artikel 79

### Wetenschappelijke waarneming en verzameling van gegevens ten behoeve van de evaluatie van de bestanden

1. Elke lidstaat ziet erop toe dat al zijn vissersvaartuigen die in het verdragsgebied gericht vissen op soorten die onder het SEAFO-verdrag vallen gekwalificeerde wetenschappelijke waarnemers aan boord hebben.

2. Elke lidstaat schrijft voor dat de gegevens die worden verzameld door de waarnemers op elk haar vlag voerend vaartuig binnen 30 dagen na het verlaten van het SEAFO-verdragsgebied worden meegedeeld. De gegevens worden meegedeeld in het formaat dat door het Wetenschappelijk Comité van de SEAFO wordt vastgesteld. De lidstaat doet zo spoedig mogelijk een kopie van de gegevens aan de Commissie toekomen, waarbij de noodzaak om de vertrouwelijkheid van niet-geaggregeerde gegevens te waarborgen, wordt geëerbiedigd. De lidstaat mag een kopie van de gegevens eveneens bezorgen aan de secretaris van de SEAFO.

3. De in dit artikel bedoelde gegevens worden uiterlijk 30 juni 2007 maximaal verzameld en geverifieerd door aangewezen waarnemers.

Artikel 80

### Waarnemingen van vaartuigen van niet-verdragsluitende partijen

1. Vissersvaartuigen die de vlag van een lidstaat voeren, verstrekken hun vlaggenlidstaat informatie over eender welke visserijactiviteit in het SEAFO-verdragsgebied door vaartuigen die de vlag voeren van een niet-verdragsluitende partij. Deze informatie omvat onder andere:

- a) de naam van het vaartuig;
- b) het registratienummer van het vaartuig;
- c) de vlaggenstaat van het vaartuig;
- d) alle andere relevante informatie betreffende het waargenomen vaartuig.

2. De lidstaten verstrekken de in lid 1 bedoelde informatie zo snel mogelijk aan de Commissie. De Commissie zendt deze informatie onverwijld door aan de secretaris van de SEAFO.

HOOFDSTUK XI

### ILLEGALE, NIET-AANGEGEVEN EN NIET-GEREGLEMENTEERDE VISSERIJ

Artikel 81

### Noordelijke Atlantische Oceaan

Vaartuigen die in de noordelijke Atlantische Oceaan illegale, niet-aangegeven en niet-gereguleerde visserijactiviteiten beoefenen, stellen zich bloot aan de in bijlage XVII vastgestelde maatregelen.

## HOOFDSTUK XII

## SLOTBEPALINGEN

*Artikel 82***Toezending van gegevens**

Wanneer de lidstaten op grond van de artikelen 15, lid 1, en 18, lid 1, van Verordening (EEG) nr. 2847/93 gegevens over de aanvoer van de hoeveelheden gevangen vis aan de Commissie zenden, maken zij daartoe gebruik van de in bijlage I bij deze verordening vermelde bestandscodes.

*Artikel 83***Intrekking**

Verordening (EG) nr. 1116/2006 wordt ingetrokken.

Verwijzingen naar de ingetrokken verordening worden beschouwd als verwijzingen naar deze verordening.

*Artikel 84***Inwerkingtreding**

Deze verordening treedt in werking op de dag van haar bekendmaking in het *Publicatieblad van de Europese Unie*.

Zij is van toepassing met ingang van 1 januari 2007.

Voor TAC's voor het CCAMLR-gebied die gelden voor perioden die ingaan vóór 1 januari 2007, is artikel 55 van toepassing vanaf de begindatum van de betrokken TAC-toepassingsperiodes.

Deze verordening is verbindend in al haar onderdelen en is rechtstreeks toepasselijk in elke lidstaat.

Gedaan te Brussel, 21 december 2006.

*Voor de Raad*

*De voorzitter*

J. KORKEAOJA

---

## BIJLAGE I

**VANGSTMOGELIJKHEDEN, PER SOORT EN PER GEBIED (IN TON LEVEND GEWICHT, TENZIJ ANDERS VERMELD), VOOR VAARTUIGEN VAN DE GEMEENSCHAP IN GEBIEDEN MET VANGSTBEPERKINGEN EN VOOR VAARTUIGEN VAN DERDE LANDEN IN WATEREN VAN DE GEMEENSCHAP**

Alle in deze bijlage vastgestelde vangstbeperkingen worden als quota beschouwd voor de toepassing van artikel 5 van deze verordening en derhalve geldt daarvoor het bepaalde in Verordening (EEG) nr. 2847/93, inzonderheid in de artikelen 14 en 15.

Per gebied staan de visbestanden vermeld in alfabetische volgorde op de Latijnse naam van de vissoort. In onderstaande overzichtstabel staan naast de in deze verordening gebruikte wetenschappelijke namen de corresponderende populaire namen vermeld:

Wetenschappelijke benaming	Drielettercode	Populaire naam
<i>Ammodytidae</i>	SAN	Zandspiering
<i>Anarhichas lupus</i>	CAT	Zeewolf
<i>Aphanopus carbo</i>	BSF	Zwarte haarstaartvis
<i>Argentina silus</i>	ARU	Grote zilvervis
<i>Beryx spp.</i>	ALF	Bericyden
<i>Boreogadus saida</i>	POC	Arctische kabeljauw
<i>Brosme brosme</i>	USK	Torsk
<i>Centrophorus squamosus</i>	GUQ	Donkere doornhaai
<i>Centroscymnus coelolepis</i>	CYO	Portugese hondshaai
<i>Cetorhinus maximus</i>	BSK	Reuzenhaai
<i>Chaenocephalus aceratus</i>	SSI	Scotiazee-ijsvis
<i>Champscephalus gunnari</i>	ANI	Ijsvis
<i>Channichthys rhinocerotus</i>	LIC	Langsnuitijsvis
<i>Chionoecetes spp.</i>	PCR	Sneeuwkrab
<i>Clupea harengus</i>	HER	Haring
<i>Coryphaenoides rupestris</i>	RNG	Grenadiersvis
<i>Dalatias licha</i>	SCK	Zwarte haai
<i>Deania calcea</i>	DCA	Spitssnuitdoornhaai
<i>Dissostichus eleginoides</i>	TOP	Zwarte Patagonische ijsvis
<i>Engraulis encrasicolus</i>	ANE	Ansjovis
<i>Etmopterus princeps</i>	ETR	Grote lantaarnhaai
<i>Etmopterus pusillus</i>	ETP	Gladde lantaarnhaai
<i>Etmopterus spinax</i>	ETX	Zwarte doornhaai
<i>Euphausia superba</i>	KRI	Krieltarnaal
<i>Gadus morhua</i>	COD	Kabeljauw
<i>Galeorhinus galeus</i>	GAG	Ruwe haai
<i>Germo alalunga</i>	ALB	Witte tonijn
<i>Glyptocephalus cynoglossus</i>	WIT	Witje
<i>Gobionotothen gibberifrons</i>	NOG	Bultenijvis
<i>Hippoglossoides platessoides</i>	PLA	Lange schol
<i>Hippoglossus hippoglossus</i>	HAL	Heilbot
<i>Hoplostethus atlanticus</i>	ORY	Orange roughy
<i>Illex illecebrosus</i>	SQI	Kortvinnige pijlinktvis
<i>Lamna nasus</i>	POR	Haringhaai
<i>Lampanyctus achirus</i>	LAC	Lantaarnvis
<i>Lepidonotothen squamifrons</i>	NOS	Grijze zuidpoolkabeljauw
<i>Lepidorhombus spp.</i>	LEZ	Schartong
<i>Limanda ferruginea</i>	YEL	Geelstaartschar
<i>Limanda limanda</i>	DAB	Schar

Wetenschappelijke benaming	Drielettercode	Populaire naam
<i>Lophiidae</i>	ANF	Zeeduivel
<i>Macrourus berglax</i>	RHG	Noordelijke grenadier
<i>Macrourus</i> spp.	GRV	Grenadiers
<i>Makaira nigricans</i>	BUM	Blauwe marlijn
<i>Mallotus villosus</i>	CAP	Lodde
<i>Martialia hyadesi</i>	SQS	Inktvis
<i>Melanogrammus aeglefinus</i>	HAD	Schelvis
<i>Merlangius merlangus</i>	WHG	Wijting
<i>Merluccius merluccius</i>	HKE	Heek
<i>Micromesistius poutassou</i>	WHB	Blauwe wijting
<i>Microstomus kitt</i>	LEM	Tongschar
<i>Molva dypterygia</i>	BLI	Blauwe leng
<i>Molva macrophthalmus</i>	SLI	Middellandse-Zeeleng
<i>Molva molva</i>	LIN	Leng
<i>Nephrops norvegicus</i>	NEP	Langoestine
<i>Notothenia rossii</i>	NOR	Gemarmerde ijsvis
<i>Pagellus bogaraveo</i>	SBR	Zeebrasem
<i>Pandalus borealis</i>	PRA	Noordse garnaal
<i>Paralomis</i> spp.	PAI	Krab
<i>Penaeus</i> spp.	PEN	Peneide garnalen
<i>Phycis</i> spp.	FOX	Gaffelkabeljauwen
<i>Platichthys flesus</i>	FLX	Bot
<i>Pleuronectes platessa</i>	PLE	Schol
<i>Pleuronectiformes</i>	FLX	Platvis
<i>Pollachius pollachius</i>	POL	Pollak
<i>Pollachius virens</i>	POK	Koolvis
<i>Psetta maxima</i>	TUR	Tarbot
<i>Pseudochaenichthys georgianus</i>	SGI	Georgia ijsvis
<i>Rajidae</i>	SRX-RAJ	Roggen
<i>Reinhardtius hippoglossoides</i>	GHL	Groenlandse heilbot
<i>Salmo salar</i>	SAL	Atlantische zalm
<i>Scomber scombrus</i>	MAC	Makreel
<i>Scophthalmus rhombus</i>	BLL	Griet
<i>Sebastes</i> spp.	RED	Roodbaars
<i>Solea solea</i>	SOL	Tong
<i>Solea</i> spp.	SOX	Tongen
<i>Sprattus sprattus</i>	SPR	Sprot
<i>Squalus acanthias</i>	DGS	Doornhaai
<i>Tetrapturus alba</i>	WHM	Witte marlijn
<i>Thunnus alalunga</i>	ALB	Witte tonijn
<i>Thunnus albacares</i>	YFT	Geelvintonijn
<i>Thunnus obesus</i>	BET	Grootoogtonijn
<i>Thunnus thynnus</i>	BFT	Blauwvintonijn
<i>Trachurus</i> spp.	JAX	Horsmakrelen
<i>Trisopterus esmarki</i>	NOP	Kever
<i>Urophycis tenuis</i>	HKW	Witte heek
<i>Xiphias gladius</i>	SWO	Zwaardvis

De onderstaande concordantietabel van gewone benamingen en wetenschappelijke benamingen wordt uitsluitend ter verduidelijking gegeven:

Witte tonijn	ALB	<i>Thunnus alalunga</i>
Witte tonijn	ALB	<i>Germo alalunga</i>
Bericyden	ALF	<i>Beryx</i> spp.
Lange schol	PLA	<i>Hippoglossoides platessoides</i>
Ansjovis	ANE	<i>Engraulis encrasicolus</i>
Zeeduivel	ANF	<i>Lophiidae</i>
Ijvis	ANI	<i>Champscephalus gunnari</i>
Zwarte Patagonische ijvis	TOP	<i>Dissostichus eleginoides</i>
Zeewolf	CAT	<i>Anarhichas lupus</i>
Heilbot	HAL	<i>Hippoglossus hippoglossus</i>
Atlantische zalm	SAL	<i>Salmo salar</i>
Reuzenhaai	BSK	<i>Cetorhinus maximus</i>
Grootoogtonijn	BET	<i>Thunnus obesus</i>
Spitssnuitdoornhaai	DCA	<i>Deania calcea</i>
Zwarte haarstaartvis	BSF	<i>Aphanopus carbo</i>
Scotiazee-ijvis	SSI	<i>Chaenocephalus aceratus</i>
Blauwe leng	BLI	<i>Molva dypterigia</i>
Blauwe marlijn	BUM	<i>Makaira nigricans</i>
Blauwe wijting	WHB	<i>Micromesistius poutassou</i>
Blauwvintonijn	BFT	<i>Thunnus thynnus</i>
Griet	BLL	<i>Scophthalmus rhombus</i>
Lodde	CAP	<i>Mallotus villosus</i>
Kabeljauw	COD	<i>Gadus morhua</i>
Tong	SOL	<i>Solea solea</i>
Krab	PAI	<i>Paralomis</i> spp.
Schar	DAB	<i>Limanda limanda</i>
Platvis	FLX	<i>Pleuronectiformes</i>
Bot	FLX	<i>Platichthys flesus</i>
Gaffelkabeljauwen	FOX	<i>Phycis</i> spp.
Grote lantaarnhaai	ETR	<i>Etmopterus princeps</i>
Grote zilvervis	ARU	<i>Argentina silus</i>
Groenlandse heilbot	GHL	<i>Reinhardtius hippoglossoides</i>
Grenadiers	GRV	<i>Macrourus</i> spp.
Grijze zuidpoolkabeljauw	NOS	<i>Lepidonotothen squamifrons</i>
Schelvis	HAD	<i>Melanogrammus aeglefinus</i>
Heek	HKE	<i>Merluccius merluccius</i>
Haring	HER	<i>Clupea harengus</i>
Horsmakrelen	JAX	<i>Trachurus</i> spp.
Bultenijvis	NOG	<i>Gobionotothen gibberifrons</i>
Zwarte haai	SCK	<i>Dalatias licha</i>
Krieltarnaal	KRI	<i>Euphausia superba</i>
Lantaarnvis	LAC	<i>Lampanyctus achirus</i>
Donkere doornhaai	GUQ	<i>Centrophorus squamosus</i>
Tongschar	LEM	<i>Microstomus kitt</i>
Leng	LIN	<i>Molva molva</i>
Makreel	MAC	<i>Scomber scombrus</i>
Gemarmerde ijvis	NOR	<i>Notothenia rossii</i>
Schartong	LEZ	<i>Lepidorhombus</i> spp.
Noordse garnaal	PRA	<i>Pandalus borealis</i>
Langoestine	NEP	<i>Nephrops norvegicus</i>
Kevers	NOP	<i>Trisopterus esmarki</i>



Orange roughy	ORY	<i>Hoplostethus atlanticus</i>
Peneide garnalen	PEN	<i>Penaeus</i> spp.
Schol	PLE	<i>Pleuronectes platessa</i>
Arctische kabeljauw	POC	<i>Boreogadus saida</i>
Pollak	POL	<i>Pollachius pollachius</i>
Haringhaai	POR	<i>Lamna nasus</i>
Portugese hondshaai	CYO	<i>Centroscyrnus coelolepis</i>
Zeebrasem	SBR	<i>Pagellus bogaraveo</i>
Roodbaars	RED	<i>Sebastes</i> spp.
Noordelijke grenadier	RHG	<i>Macrourus berglax</i>
Grenadiersvis	RNG	<i>Coryphaenoides rupestris</i>
Koolvis	POK	<i>Pollachius virens</i>
Zandspiering	SAN	<i>Ammodytidae</i>
Kortvinnige pijlktvis	SQI	<i>Illex illecebrosus</i>
Roggen	SRX-RAJ	<i>Rajidae</i>
Gladde lantaarnhaai	ETP	<i>Etmopterus pusillus</i>
Sneeuwkrab	PCR	<i>Chionoecetes</i> spp.
Tongen	SOX	<i>Solea</i> spp.
Georgia ijsvis	SGI	<i>Pseudochaenichthys georgianus</i>
Middellandse-Zeeleng	SLI	<i>Molva macrophthalmus</i>
Sprot	SPR	<i>Sprattus sprattus</i>
Doornhaai	DGS	<i>Squalus acanthias</i>
Inktvis	SQS	<i>Martialia hyadesi</i>
Zwaardvis	SWO	<i>Xiphias gladius</i>
Ruwe haai	GAG	<i>Galeorhinus galeus</i>
Tarbot	TUR	<i>Psetta maxima</i>
Torsk	USK	<i>Brosme brosme</i>
Langsnuitijsvis	LIC	<i>Channichthys rhinoceros</i>
Zwarte doornhaai	ETX	<i>Etmopterus spinax</i>
Witte heek	HKW	<i>Urophycis tenuis</i>
Witte marlijn	WHM	<i>Tetrapturus alba</i>
Wijting	WHG	<i>Merlangius merlangus</i>
Witje	WIT	<i>Glyptocephalus cynoglossus</i>
Geelvintonijn	YFT	<i>Thunnus albacares</i>
Geelstaartschar	YEL	<i>Limanda ferruginea</i>

## BIJLAGE IA

**SKAGERRAK, KATTEGAT, ICES-zones I, II, III, IV, EG-wateren van de ICES-zones V, VI, VII, VIII, IX en X, CECAF (EG-wateren) en wateren van Frans Guyana**

<b>Soort:</b> Zandspiering <i>Ammodytidae</i>	<b>Zone:</b> IV (Noorse wateren) SAN/04-N.
--	---

Denemarken	19 000 <sup>(1)</sup>
Verenigd Koninkrijk	1 000 <sup>(1)</sup>
EG	20 000 <sup>(1)</sup>
TAC	Niet relevant

Analytische TAC.  
Artikel 3 van Verordening (EG) nr. 847/96 is niet van toepassing.  
Artikel 4 van Verordening (EG) nr. 847/96 is niet van toepassing.  
Artikel 5, lid 2, van Verordening (EG) nr. 847/96 is van toepassing.

<sup>(1)</sup> Quota voor experimentele visserij in verband met de dichtheid van zandspiering. De Commissie zal bepalen welke voorschriften voor het vangen van deze quota gelden. De quota mogen pas worden gevangen als de voorschriften bepaald zijn. Ongebruikte quota van de experimentele visserij mogen worden overgedragen naar de commerciële visserij indien de desbetreffende quota worden vastgesteld.

<b>Soort:</b> Zandspiering <i>Ammodytidae</i>	<b>Zone:</b> IIIa; EG-wateren van Ila en IV <sup>(1)</sup> SAN/2A3A4.
--	--

Denemarken	Niet vastgesteld
Verenigd Koninkrijk	Niet vastgesteld
Alle lidstaten	Niet vastgesteld <sup>(2)</sup>
EG	Niet vastgesteld
Noorwegen	20 000 <sup>(3)</sup> <sup>(4)</sup>
TAC	Niet vastgesteld

Analytische TAC.  
Artikel 3 van Verordening (EG) nr. 847/96 is niet van toepassing.  
Artikel 4 van Verordening (EG) nr. 847/96 is niet van toepassing.  
Artikel 5, lid 2, van Verordening (EG) nr. 847/96 is van toepassing.

<sup>(1)</sup> Exclusief wateren binnen 6 mijl van de basislijnen van het Verenigd Koninkrijk bij Shetland, Fair Isle en Foula.

<sup>(2)</sup> Behalve Denemarken en het Verenigd Koninkrijk.

<sup>(3)</sup> Te vangen in de Noordzee.

<sup>(4)</sup> Quota voor experimentele visserij in verband met de dichtheid van zandspiering. De Commissie zal bepalen welke voorschriften voor het vangen van deze quota gelden. De quota mogen pas worden gevangen als de voorschriften bepaald zijn. Ongebruikte quota van de experimentele visserij mogen worden overgedragen naar de commerciële visserij indien de desbetreffende quota worden vastgesteld.

<b>Soort:</b> Grote zilvervis <i>Argentina silus</i>	<b>Zone:</b> EG-wateren en internationale wateren van zones I en II ARU/1/2.	
Duitsland	31	<p>Vorzorgs-TAC</p> <p>Artikel 3 van Verordening (EG) nr. 847/96 is van toepassing.</p> <p>Artikel 4 van Verordening (EG) nr. 847/96 is niet van toepassing.</p> <p>Artikel 5, lid 2, van Verordening (EG) nr. 847/96 is van toepassing.</p>
Frankrijk	10	
Nederland	25	
Verenigd Koninkrijk	50	
EG	116	
<b>Soort:</b> Grote zilvervis <i>Argentina silus</i>	<b>Zone:</b> EG-wateren en internationale wateren van de zones III en IV ARU/3/4.	
Denemarken	1 180	<p>Vorzorgs-TAC</p> <p>Artikel 3 van Verordening (EG) nr. 847/96 is van toepassing.</p> <p>Artikel 4 van Verordening (EG) nr. 847/96 is niet van toepassing.</p> <p>Artikel 5, lid 2, van Verordening (EG) nr. 847/96 is van toepassing.</p>
Duitsland	12	
Frankrijk	8	
Ierland	8	
Nederland	55	
Zweden	46	
Verenigd Koninkrijk	21	
EG	1 331	
<b>Soort:</b> Grote zilvervis <i>Argentina silus</i>	<b>Zone:</b> EG-wateren en internationale wateren) ARU/567.	
Duitsland	405	<p>Vorzorgs-TAC</p> <p>Artikel 3 van Verordening (EG) nr. 847/96 is van toepassing.</p> <p>Artikel 4 van Verordening (EG) nr. 847/96 is niet van toepassing.</p> <p>Artikel 5, lid 2, van Verordening (EG) nr. 847/96 is van toepassing.</p>
Frankrijk	9	
Ierland	378	
Nederland	4 225	
Verenigd Koninkrijk	297	
EG	5 311	

<b>Soort:</b> Torsk <i>Brosme brosme</i>	<b>Zone:</b> EG-wateren van de zones IIa, IV, Vb, VI en VII USK/2A47-C
---	---

EG	Niet relevant <sup>(1)</sup>
Noorwegen	3 400 <sup>(2)</sup> <sup>(3)</sup>
TAC	Niet relevant

Voorzorgs-TAC.  
 Artikel 3 van Verordening (EG) nr. 847/96 is van toepassing.  
 Artikel 4 van Verordening (EG) nr. 847/96 is niet van toepassing.  
 Artikel 5, lid 2, van Verordening (EG) nr. 847/96 is van toepassing.

<sup>(1)</sup> Vermeld in Verordening (EG) nr. 2015/2006.

<sup>(2)</sup> Waarvan in bijvangsten van andere soorten tot 25 % per vaartuig in de zones Vb, VI en VII is toegestaan. Dit percentage mag worden overschreden in de eerste 24 uur na het begin van de visserijactiviteiten op een bepaalde visgrond. De totale bijvangsten van andere soorten in de zones Vb, VI en VII mogen echter niet meer bedragen dan 3 000 ton.

<sup>(3)</sup> Inclusief leng. De quota voor Noorwegen zijn 5 780 ton leng; en 3 400 ton torsk. Deze quota mogen tot 2 000 ton onderling gewisseld worden en de betrokken soorten mogen alleen met beuglijnen in de zones Vb, VI en VII worden gevangen.

<b>Soort:</b> Torsk <i>Brosme brosme</i>	<b>Zone:</b> EG-wateren en internationale wateren van de zones I, II en XIV USK/1214EI
---	---

Duitsland	7
Frankrijk	7
Verenigd Koninkrijk	7
Andere	4 <sup>(1)</sup>
EG	25

<sup>(1)</sup> Uitsluitend voor bijvangsten. Uit hoofde van dit quotum is gerichte visserij niet toegestaan.

<b>Soort:</b> Torsk <i>Brosme brosme</i>	<b>Zone:</b> III (EG-wateren en internationale wateren) USK/3EI.
---	---

Denemarken	15
Zweden	8
Duitsland	8
EG	31

<b>Soort:</b> Torsk <i>Brosme brosmo</i>	<b>Zone:</b> IV (EG-watereu en internationale watereu) USK/4EI.
---	--

Denemarken	69
Duitsland	21
Frankrijk	49
Zweden	7
Verenigd Koninkrijk	104
Andere	7 <sup>(1)</sup>
EG	257

<sup>(1)</sup> Uitsluitend voor bijvangsten. Uit hoofde van dit quotum is gerichte visserij niet toegestaan.

<b>Soort:</b> Torsk <i>Brosme brosmo</i>	<b>Zone:</b> EG-watereu en internationale watereu USK/567EI.
---	---

Duitsland	7
Spanje	24
Frankrijk	282
Ierland	27
Verenigd Koninkrijk	136
Andere	7 <sup>(1)</sup>
EG	483

<sup>(1)</sup> Uitsluitend voor bijvangsten. Uit hoofde van dit quotum is gerichte visserij niet toegestaan.

<b>Soort:</b> Torsk <i>Brosme brosmo</i>	<b>Zone:</b> IV (Noorse watereu) USK/4AB-N.
---	--

België	1
Denemarken	191
Duitsland	1
Frankrijk	1
Nederland	1
Verenigd Koninkrijk	5
EG	200
TAC	Niet relevant

Voorzorgs-TAC

Artikel 3 van Verordening (EG) nr. 847/96 is niet van toepassing.

Artikel 4 van Verordening (EG) nr. 847/96 is niet van toepassing.

Artikel 5, lid 2, van Verordening (EG) nr. 847/96 is van toepassing.

<b>Soort:</b> Haring <sup>(1)</sup> <i>Clupea harengus</i>	<b>Zone:</b> IIIa HER/03A.
Denemarken	28 907
Duitsland	463
Zweden	30 239
EG	59 609
Faeröer	500 <sup>(2)</sup>
TAC	69 360

Analytische TAC  
 Artikel 3 van Verordening (EG) nr. 847/96 is niet van toepassing.  
 Artikel 4 van Verordening (EG) nr. 847/96 is niet van toepassing.  
 Artikel 5, lid 2, van Verordening (EG) nr. 847/96 is van toepassing.

<sup>(1)</sup> Aanvoer van haring gevangen met vistuig met een maaswijdte gelijk aan of groter dan 32 mm.

<sup>(2)</sup> Te vangen in het Skagerrak. In het westen begrensd door een lijn van de vuurtoren van Hanstholm naar die van Lindesnes, en in het zuiden door een lijn van de vuurtoren Tistlarna en vandaar naar het dichtstbij gelegen punt op de Zweedse kust.

<b>Soort:</b> Haring <sup>(1)</sup> <i>Clupea harengus</i>	<b>Zone:</b> IV benoorden 53°30' N.B. HER/04A., HER/04B.
Denemarken	50 349
Duitsland	34 118
Frankrijk	19 232
Nederland	47 190
Zweden	3 470
Verenigd Koninkrijk	50 279
EG	204 638
Noorwegen	50 000 <sup>(2)</sup>
TAC	341 063

Analytische TAC  
 Artikel 3 van Verordening (EG) nr. 847/96 is niet van toepassing.  
 Artikel 4 van Verordening (EG) nr. 847/96 is niet van toepassing.  
 Artikel 5, lid 2, van Verordening (EG) nr. 847/96 is van toepassing.

<sup>(1)</sup> Aanvoer van haring gevangen met vistuig met een maaswijdte gelijk aan of groter dan 32 mm. Elke lidstaat moet zijn aanvoer van haring aan de Commissie melden, uitgesplitst naar de ICES-zones IVa en IVb.

<sup>(2)</sup> Mag in EG-watervaten worden gevestigd. Binnen dit quotum gedane vangsten moeten van het Noorse TAC-aandeel worden afgetrokken.

#### Bijzondere voorwaarden:

Binnen de limieten van bovenstaande quota mag in de onderstaande zones niet meer worden gevangen dan de volgende hoeveelheden:

Noorse wateren bezuiden  
62° N.B. (HER/\*04N-)

EG	50 000
----	--------

<b>Soort:</b> Haring <i>Clupea harengus</i>	<b>Zone:</b> Noorse wateren bezuiden 62° N.B. HER/04-N.
--	--

Zweden	846 <sup>(1)</sup>
EG	846
TAC	Niet van toepassing

<sup>(1)</sup> Bijvangst van kabeljauw, schelvis, pollak, wijting en koolvis wordt in mindering gebracht op de quota voor die soorten.

<b>Soort:</b> Haring <sup>(1)</sup> <i>Clupea harengus</i>	<b>Zone:</b> Bijvangsten in zone IIIa HER/03A-BC
---	---

Denemarken	13 160
Duitsland	117
Zweden	2 119
EG	15 396
TAC	15 396

Analytische TAC  
 Artikel 3 van Verordening (EG) nr. 847/96 is niet van toepassing.  
 Artikel 4 van Verordening (EG) nr. 847/96 is niet van toepassing.  
 Artikel 5, lid 2, van Verordening (EG) nr. 847/96 is van toepassing.

<sup>(1)</sup> Aanvoer van haring gevangen met vistuig met een maaswijdte kleiner dan 32 mm.

<b>Soort:</b> Haring <sup>(1)</sup> <i>Clupea harengus</i>	<b>Zone:</b> Ila (EG-wateren), IV, Vild bijvangsten HER/2A47DX
---	---

België	158
Denemarken	30 514
Duitsland	158
Frankrijk	158
Nederland	158
Zweden	149
Verenigd Koninkrijk	580
EG	31 875
TAC	31 875

Analytische TAC  
 Artikel 3 van Verordening (EG) nr. 847/96 is niet van toepassing.  
 Artikel 4 van Verordening (EG) nr. 847/96 is niet van toepassing.  
 Artikel 5, lid 2, van Verordening (EG) nr. 847/96 is van toepassing.

<sup>(1)</sup> Aanvoer van haring gevangen met vistuig met een maaswijdte kleiner dan 32 mm.

<b>Soort:</b> Haring <sup>(1)</sup> <i>Clupea harengus</i>	<b>Zone:</b> VIId; IVc <sup>(2)</sup> HER/4CXB7D
België	8 277 <sup>(3)</sup>
Denemarken	651 <sup>(3)</sup>
Duitsland	441 <sup>(3)</sup>
Frankrijk	9 014 <sup>(3)</sup>
Nederland	15 710 <sup>(3)</sup>
Verenigd Koninkrijk	3 424 <sup>(3)</sup>
EG	37 517
TAC	341 063

## Analytische TAC

Artikel 3 van Verordening (EG) nr. 847/96 is niet van toepassing.

Artikel 4 van Verordening (EG) nr. 847/96 is niet van toepassing.

Artikel 5, lid 2, van Verordening (EG) nr. 847/96 is van toepassing.

<sup>(1)</sup> Aanvoer van haring gevangen met vistuig met een maaswijdte gelijk aan of groter dan 32 mm.

<sup>(2)</sup> Uitgezonderd Blackwater-bestand: het gaat om het haringbestand van het zeegebied van de Theemsmonding in een gebied dat wordt begrensd door een lijn die rechtwijzend zuid gaat vanaf Landguard Point (51°56' N.B., 1°19,1' O.L.) tot 51°33' N.B. en vandaar rechtwijzend west naar een punt op de kust van het Verenigd Koninkrijk.

<sup>(3)</sup> Tot 50 % van dit quotum mag worden overgedragen naar zone IVb. Deze overdrachten moeten evenwel vooraf aan de Commissie worden gemeld. (HER\*04B).

<b>Soort:</b> Haring <i>Clupea harengus</i>	<b>Zone:</b> Vb en VIb; EG-wateren van VIaN <sup>(1)</sup> HER/5B6AN.B.
Duitsland	3 727
Frankrijk	705
Ierland	5 036
Nederland	3 727
Verenigd Koninkrijk	20 145
EG	33 340
Faeröer	660 <sup>(2)</sup>
TAC	34 000

## Voorzorgs-TAC

Artikel 3 van Verordening (EG) nr. 847/96 is van toepassing.

Artikel 4 van Verordening (EG) nr. 847/96 is niet van toepassing.

Artikel 5, lid 2, van Verordening (EG) nr. 847/96 is van toepassing.

<sup>(1)</sup> Bedoeld is het haringbestand in ICES-zone VI a, benoorden 56°00' N.B., en in het gedeelte van VIa ten oosten van 07°00' W.L. en benoorden 55°00' N.B., met uitzondering van de Clyde.

<sup>(2)</sup> Mag enkel worden gevangen in ICES-zone VI a benoorden 56°30' N.B.



<b>Soort:</b> Haring <i>Clupea harengus</i>	<b>Zone:</b> VIIbc; VIaS <sup>(1)</sup> HER/6AS7BC
--	---

Ierland	12 600
Nederland	1 260
EG	13 860
TAC	13 860

Analytische TAC  
 Artikel 3 van Verordening (EG) nr. 847/96 is van toepassing.  
 Artikel 4 van Verordening (EG) nr. 847/96 is van toepassing.  
 Artikel 5, lid 2, van Verordening (EG) nr. 847/96 is van toepassing.

<sup>(1)</sup> Bedoeld is het haringbestand in ICES-zone VI a, ten zuiden van 56°00' N.B. en ten westen van 07°00' W.L..

<b>Soort:</b> Haring <i>Clupea harengus</i>	<b>Zone:</b> VI Clyde <sup>(1)</sup> HER/06ACL
--	---

Verenigd Koninkrijk	800
EG	800
TAC	800

Vorzorgs-TAC  
 Artikel 3 van Verordening (EG) nr. 847/96 is van toepassing.  
 Artikel 4 van Verordening (EG) nr. 847/96 is niet van toepassing.  
 Artikel 5, lid 2, van Verordening (EG) nr. 847/96 is van toepassing.

<sup>(1)</sup> Clyde-bestand: haringbestand in het zeegebied ten noordoosten van een lijn tussen Mull of Kintyre en Corsewall Point.

<b>Soort:</b> Haring <i>Clupea harengus</i>	<b>Zone:</b> VIIa <sup>(1)</sup> HER/07A/MM
--	--

Ierland	1 250
Verenigd Koninkrijk	3 550
EG	4 800
TAC	4 800

Analytische TAC  
 Artikel 3 van Verordening (EG) nr. 847/96 is van toepassing.  
 Artikel 4 van Verordening (EG) nr. 847/96 is van toepassing.  
 Artikel 5, lid 2, van Verordening (EG) nr. 847/96 is van toepassing.

<sup>(1)</sup> Zone VIIa wordt verminderd met het gebied dat is toegevoegd aan ICES zones VIIg, VIIh, VIIj en VIIk begrensde:  
 — in het noorden, door de breedtegraad op 52°30' noorderbreedte,  
 — in het zuiden door de breedtegraad op 52°00' N.B.,  
 — in het westen door de kust van Ierland,  
 — in het oosten door de kust van het Verenigd Koninkrijk.

<b>Soort:</b> Haring <i>Clupea harengus</i>	<b>Zone:</b> VIIe en VIIf HER/7EF.
Frankrijk	500
Verenigd Koninkrijk	500
EG	1 000
TAC	1 000
<p>Voorzorgs-TAC</p> <p>Artikel 3 van Verordening (EG) nr. 847/96 is van toepassing.</p> <p>Artikel 4 van Verordening (EG) nr. 847/96 is niet van toepassing.</p> <p>Artikel 5, lid 2, van Verordening (EG) nr. 847/96 is van toepassing.</p>	

<b>Soort:</b> Haring <i>Clupea harengus</i>	<b>Zone:</b> VIIg <sup>(1)</sup> , VIIh <sup>(1)</sup> , VIIj <sup>(1)</sup> en VIIk <sup>(1)</sup> HER/7G-K.
Duitsland	104
Frankrijk	580
Ierland	8 117
Nederland	580
Verenigd Koninkrijk	12
EG	9 393
TAC	9 393
<p>Analytische TAC</p> <p>Artikel 3 van Verordening (EG) nr. 847/96 is van toepassing.</p> <p>Artikel 4 van Verordening (EG) nr. 847/96 is van toepassing.</p> <p>Artikel 5, lid 2, van Verordening (EG) nr. 847/96 is van toepassing.</p>	

<sup>(1)</sup> Deze zone wordt uitgebreid met de zone die wordt begrensd:

- in het noorden door 52° 30'N.B.,
- in het zuiden door 52° 00'N.B.,
- in het westen door de kust van Ierland,
- in het oosten door de kust van het Verenigd Koninkrijk.

<b>Soort:</b> Ansjovis <i>Engraulis encrasicolus</i>		<b>Zone:</b> VIII ANE/08.
Spanje	0 <sup>(1)</sup>	<div style="border: 1px solid black; padding: 5px;">           Analytische TAC            Artikel 3 van Verordening (EG) nr. 847/96 is van toepassing.            Artikel 4 van Verordening (EG) nr. 847/96 is van toepassing.            Artikel 5, lid 2, van Verordening (EG) nr. 847/96 is van toepassing.         </div>
Frankrijk	0 <sup>(1)</sup>	
EG	0 <sup>(1)</sup>	
TAC	0 <sup>(1)</sup>	
<p><sup>(1)</sup> Om informatie te verzamelen over de toestand van het bestand, mogen na overleg met het WTECV en onder toezicht van de Commissie van 15 april tot 15 juni 2007 ten hoogste 10 % van de Franse en Spaanse visserij-inspanning (20 Spaanse en 8 Franse vaartuigen) zone VIII bevaren voor experimentele visserij met wetenschappelijke waarnemers aan boord. De betrokken lidstaten sturen om de twee weken hun vangstverslagen naar de Commissie. De Commissie schort de experimentele visserij zodra er voldoende gegevens zijn verzameld. Daarna stelt de Commissie in voorkomend geval het in artikel 5, lid 5, van deze verordening bedoelde besluit vast op basis van een advies van het WTECV.</p>		
<b>Soort:</b> Ansjovis <i>Engraulis encrasicolus</i>		<b>Zone:</b> IX en X; CECAF 34.1.1 (EG-wateren) ANE/9/3411
Spanje	3 826	<div style="border: 1px solid black; padding: 5px;">           Voorzorgs-TAC            Artikel 3 van Verordening (EG) nr. 847/96 is van toepassing.            Artikel 4 van Verordening (EG) nr. 847/96 is niet van toepassing.            Artikel 5, lid 2, van Verordening (EG) nr. 847/96 is van toepassing.         </div>
Portugal	4 174	
EG	8 000	
TAC	8 000	

<b>Soort:</b> Kabeljauw <i>Gadus morhua</i>	<b>Zone:</b> Skagerrak <sup>(1)</sup> COD/03AN.
België	7
Denemarken	2 282
Duitsland	57
Nederland	14
Zweden	399
EG	2 759
TAC	2 851

Analytische TAC  
 Artikel 3 van Verordening (EG) nr. 847/96 is niet van toepassing.  
 Artikel 4 van Verordening (EG) nr. 847/96 is niet van toepassing.  
 Artikel 5, lid 2, van Verordening (EG) nr. 847/96 is van toepassing.

<sup>(1)</sup> Gebied als omschreven in artikel 3, e), van deze verordening.

<b>Soort:</b> Kabeljauw <i>Gadus morhua</i>	<b>Zone:</b> Kattegat <sup>(1)</sup> COD/03AS.
Denemarken	451
Duitsland	9
Zweden	271
EG	731
TAC	731

Analytische TAC  
 Artikel 3 van Verordening (EG) nr. 847/96 is niet van toepassing.  
 Artikel 4 van Verordening (EG) nr. 847/96 is niet van toepassing.  
 Artikel 5, lid 2, van Verordening (EG) nr. 847/96 is van toepassing.

<sup>(1)</sup> Gebied als omschreven in artikel 3, f), van deze verordening.

<b>Soort:</b> Kabeljauw <i>Gadus morhua</i>	<b>Zone:</b> IV; IIa (EG-wateren) COD/2AC4.
België	590
Denemarken	3 388
Duitsland	2 148
Frankrijk	728
Nederland	1 914
Zweden	23
Verenigd Koninkrijk	7 773
EG	16 564
Noorwegen	3 393 <sup>(1)</sup>
TAC	19 957

Analytische TAC  
 Artikel 3 van Verordening (EG) nr. 847/96 is niet van toepassing.  
 Artikel 4 van Verordening (EG) nr. 847/96 is niet van toepassing.  
 Artikel 5, lid 2, van Verordening (EG) nr. 847/96 is van toepassing.

<sup>(1)</sup> Mag in EG-wateren worden gevist. Binnen dit quotum gedane vangsten moeten van het Noorse TAC-aandeel worden afgetrokken.

**Bijzondere voorwaarden:**

In de betrokken ICES-zones mogen, binnen de limieten van bovenstaande quota, niet meer dan de opgegeven hoeveelheden worden gevangen:

IV (Noorse wateren)  
(COD/\*04N-)

EG	14 397
----	--------

<b>Soort:</b> Kabeljauw <i>Gadus morhua</i>	<b>Zone:</b> Noorse wateren bezuiden 62° N.B. COD/04-N.
Zweden	382
EG	382
TAC	Niet relevant

Analytische TAC  
 Artikel 3 van Verordening (EG) nr. 847/96 is niet van toepassing.  
 Artikel 4 van Verordening (EG) nr. 847/96 is niet van toepassing.  
 Artikel 5, lid 2, van Verordening (EG) nr. 847/96 is van toepassing.

<b>Soort:</b> Kabeljauw <i>Gadus morhua</i>	<b>Zone:</b> VI; Vb (EG-wateren); EG-wateren en internationale wateren van de zones XII en XIV COD/561214
--	--

België	1
Duitsland	7
Frankrijk	78
Ierland	110
Verenigd Koninkrijk	294
EG	490
TAC	490

Analytische TAC  
 Artikel 3 van Verordening (EG) nr. 847/96 is van toepassing.  
 Artikel 4 van Verordening (EG) nr. 847/96 is van toepassing.  
 Artikel 5, lid 2, van Verordening (EG) nr. 847/96 is van toepassing.

**Bijzondere voorwaarden:**

In de betrokken ICES-zones mogen, binnen de limieten van bovenstaande quota, niet meer dan de opgegeven hoeveelheden worden gevangen:

Vla; Vb (EG-wateren);  
(COD/\*5BC6A)

België	1
Duitsland	7
Frankrijk	78
Ierland	110
Verenigd Koninkrijk	294
EG	490

<b>Soort:</b> Kabeljauw <i>Gadus morhua</i>	<b>Zone:</b> VIIa COD/07A.
--	-------------------------------

België	19
Frankrijk	54
Ierland	963
Nederland	5
Verenigd Koninkrijk	421
EG	1 462
TAC	1 462

Analytische TAC  
 Artikel 3 van Verordening (EG) nr. 847/96 is van toepassing.  
 Artikel 4 van Verordening (EG) nr. 847/96 is van toepassing.  
 Artikel 5, lid 2, van Verordening (EG) nr. 847/96 is van toepassing.

<b>Soort:</b> Kabeljauw <i>Gadus morhua</i>		<b>Zone:</b> VIIb-k, VIII, IX en X; CECAF 34.1.1 (EG-wateren) COD/7X7A34
België	197	<div style="border: 1px solid black; padding: 5px;">           Analytische TAC            Artikel 3 van Verordening (EG) nr. 847/96 is van toepassing.            Artikel 4 van Verordening (EG) nr. 847/96 is van toepassing.            Artikel 5, lid 2, van Verordening (EG) nr. 847/96 is van toepassing.         </div>
Frankrijk	3 377	
Ierland	775	
Nederland	28	
Verenigd Koninkrijk	366	
EG	4 743	
TAC	4 743	
<b>Soort:</b> Schartong <i>Lepidorhombus</i> spp.		<b>Zone:</b> EG-wateren van IIa en IV LEZ/2AC4-C
België	4	<div style="border: 1px solid black; padding: 5px;">           Voorzorgs-TAC            Artikel 3 van Verordening (EG) nr. 847/96 is van toepassing.            Artikel 4 van Verordening (EG) nr. 847/96 is van toepassing.            Artikel 5, lid 2, van Verordening (EG) nr. 847/96 is van toepassing.         </div>
Denemarken	4	
Duitsland	4	
Frankrijk	24	
Nederland	19	
Verenigd Koninkrijk	1 424	
EG	1 479	
TAC	1 479	

<b>Soort:</b> Schartong <i>Lepidorhombus</i> spp.		<b>Zone:</b> VI; Vb (EG-wateren); Internationale wateren van XII en XIV LEZ/561214
Spanje	327	<div style="border: 1px solid black; padding: 5px;"> <p>Voorzorgs-TAC            Artikel 3 van Verordening (EG) nr. 847/96 is van toepassing.            Artikel 4 van Verordening (EG) nr. 847/96 is niet van toepassing.            Artikel 5, lid 2, van Verordening (EG) nr. 847/96 is van toepassing.</p> </div>
Frankrijk	1 277	
Ierland	373	
Verenigd Koninkrijk	903	
EG	2 880	
TAC	2 880	
<b>Soort:</b> Schartong <i>Lepidorhombus</i> spp.		<b>Zone:</b> VII LEZ/07.
België	494	<div style="border: 1px solid black; padding: 5px;"> <p>Voorzorgs-TAC            Artikel 3 van Verordening (EG) nr. 847/96 is van toepassing.            Artikel 4 van Verordening (EG) nr. 847/96 is niet van toepassing.            Artikel 5, lid 2, van Verordening (EG) nr. 847/96 is van toepassing.</p> </div>
Spanje	5 490	
Frankrijk	6 663	
Ierland	3 029	
Verenigd Koninkrijk	2 624	
EG	18 300	
TAC	18 300	
<b>Soort:</b> Schartong <i>Lepidorhombus</i> spp.		<b>Zone:</b> VIIIabde LEZ/8ABDE.
Spanje	1 176	<div style="border: 1px solid black; padding: 5px;"> <p>Analytische TAC            Artikel 3 van Verordening (EG) nr. 847/96 is van toepassing.            Artikel 4 van Verordening (EG) nr. 847/96 is van toepassing.            Artikel 5, lid 2, van Verordening (EG) nr. 847/96 is van toepassing.</p> </div>
Frankrijk	949	
EG	2 125	
TAC	2 125	



<b>Soort:</b> Schartong <i>Lepidorhombus</i> spp.		<b>Zone:</b> VIIIc, IX en X; CECAF 31.1.1 (EG-wateren) LEZ/8C3411
Spanje	1 330	<div style="border: 1px solid black; padding: 5px;">           Analytische TAC            Artikel 3 van Verordening (EG) nr. 847/96 is van toepassing.            Artikel 4 van Verordening (EG) nr. 847/96 is van toepassing.            Artikel 5, lid 2, van Verordening (EG) nr. 847/96 is van toepassing.         </div>
Frankrijk	66	
Portugal	44	
EG	1 440	
TAC	1 440	
<b>Soort:</b> Schar en bot <i>Limanda limanda</i> en <i>Platichthys flesus</i>		<b>Zone:</b> EG-wateren van IIa en IV D/F/2AC4-C
België	466	<div style="border: 1px solid black; padding: 5px;">           Voorzorgs-TAC            Artikel 3 van Verordening (EG) nr. 847/96 is van toepassing.            Artikel 4 van Verordening (EG) nr. 847/96 is niet van toepassing.            Artikel 5, lid 2, van Verordening (EG) nr. 847/96 is van toepassing.         </div>
Denemarken	1 752	
Duitsland	2 627	
Frankrijk	182	
Nederland	10 594	
Zweden	6	
Verenigd Koninkrijk	1 473	
EG	17 100	
TAC	17 100	

<b>Soort:</b> Zeeduivel <i>Lophiidae</i>		<b>Zone:</b> EG-wateren van IIa en IV ANF/2AC4-C
België	401	<div style="border: 1px solid black; padding: 5px;"> <p>Voorzorgs-TAC</p> <p>Artikel 3 van Verordening (EG) nr. 847/96 is van toepassing.</p> <p>Artikel 4 van Verordening (EG) nr. 847/96 is niet van toepassing.</p> <p>Artikel 5, lid 2, van Verordening (EG) nr. 847/96 is van toepassing.</p> </div>
Denemarken	884	
Duitsland	432	
Frankrijk	82	
Nederland	303	
Zweden	10	
Verenigd Koninkrijk	9 233	
EG	11 345	
TAC	11 345	
<b>Soort:</b> Zeeduivel <i>Lophiidae</i>		
België	50	<div style="border: 1px solid black; padding: 5px;"> <p>Artikel 3 van Verordening (EG) nr. 847/96 is niet van toepassing.</p> <p>Artikel 4 van Verordening (EG) nr. 847/96 is niet van toepassing.</p> <p>Artikel 5, lid 2, van Verordening (EG) nr. 847/96 is van toepassing.</p> </div>
Denemarken	1 266	
Duitsland	20	
Nederland	18	
Verenigd Koninkrijk	296	
EG	1 650	
TAC	Niet relevant	

<b>Soort:</b> Zeeduivel <i>Lophiidae</i>	<b>Zone:</b> VI; Vb (EG-wateren); Internationale wateren van XII en XIV ANF/561214
---	---

België	185
Duitsland	212
Spanje	198
Frankrijk	2 280
Ierland	516
Nederland	178
Verenigd Koninkrijk	1 586
EG	5 155
TAC	5 155

Vorzorgs-TAC  
 Artikel 3 van Verordening (EG) nr. 847/96 is van toepassing.  
 Artikel 4 van Verordening (EG) nr. 847/96 is niet van toepassing.  
 Artikel 5, lid 2, van Verordening (EG) nr. 847/96 is van toepassing.

<b>Soort:</b> Zeeduivel <i>Lophiidae</i>	<b>Zone:</b> VII ANF/07.
---	-----------------------------

België	2 595 <sup>(1)</sup>
Duitsland	289 <sup>(1)</sup>
Spanje	1 031 <sup>(1)</sup>
Frankrijk	16 651 <sup>(1)</sup>
Ierland	2 128 <sup>(1)</sup>
Nederland	336 <sup>(1)</sup>
Verenigd Koninkrijk	5 050 <sup>(1)</sup>
EG	28 080 <sup>(1)</sup>
TAC	28 080 <sup>(1)</sup>

Analytische TAC  
 Artikel 3 van Verordening (EG) nr. 847/96 is van toepassing.  
 Artikel 4 van Verordening (EG) nr. 847/96 is van toepassing.  
 Artikel 5, lid 2, van Verordening (EG) nr. 847/96 is van toepassing.

<sup>(1)</sup> Hiervan mag tot 5 % in de ICES-zones VIIIa, b, d en e worden gevangen (ANF/\*8ABDE).

<b>Soort:</b> Zeeduivel <i>Lophiidae</i>	<b>Zone:</b> VIIIabde ANF/8ABDE.	
Spanje	1 206	<p>Analytische TAC</p> <p>Artikel 3 van Verordening (EG) nr. 847/96 is van toepassing.</p> <p>Artikel 4 van Verordening (EG) nr. 847/96 is van toepassing.</p> <p>Artikel 5, lid 2, van Verordening (EG) nr. 847/96 is van toepassing.</p>
Frankrijk	6 714	
EG	7 920	
TAC	7 920	
<b>Soort:</b> Zeeduivel <i>Lophiidae</i>	<b>Zone:</b> VIIIc, IX en X; CECAF 31.1.1 (EG-wateren) ANF/8C3411	
Spanje	1 629	<p>Analytische TAC</p> <p>Artikel 3 van Verordening (EG) nr. 847/96 is van toepassing.</p> <p>Artikel 4 van Verordening (EG) nr. 847/96 is van toepassing.</p> <p>Artikel 5, lid 2, van Verordening (EG) nr. 847/96 is van toepassing.</p>
Frankrijk	2	
Portugal	324	
EG	1 955	
TAC	1 955	
<b>Soort:</b> Schelvis <i>Melanogrammus aeglefinus</i>	<b>Zone:</b> IIIa; IIIbcd (EG-wateren) HAD/3A/BCD	
België	16 <sup>(1)</sup>	<p>Analytische TAC</p> <p>Artikel 3 van Verordening (EG) nr. 847/96 is niet van toepassing.</p> <p>Artikel 4 van Verordening (EG) nr. 847/96 is niet van toepassing.</p> <p>Artikel 5, lid 2, van Verordening (EG) nr. 847/96 is van toepassing.</p>
Denemarken	2 708 <sup>(1)</sup>	
Duitsland	172 <sup>(1)</sup>	
Nederland	3 <sup>(1)</sup>	
Zweden	320 <sup>(1)</sup>	
EG	3 219 <sup>(1)</sup>	
TAC	3 360 <sup>(1)</sup>	

<sup>(1)</sup> Indien de kevervisserij wordt heropend, kunnen deze quota na aftrek van een passende hoeveelheid voor industriële bijvangsten opnieuw worden gezien.

<b>Soort:</b> Schelvis <i>Melanogrammus aeglefinus</i>		<b>Zone:</b> IV; IIa (EG-wateren) HAD/2AC4.
België	498 <sup>(1)</sup>	<div style="border: 1px solid black; padding: 5px;">           Analytische TAC            Artikel 3 van Verordening (EG) nr. 847/96 is niet van toepassing.            Artikel 4 van Verordening (EG) nr. 847/96 is niet van toepassing.            Artikel 5, lid 2, van Verordening (EG) nr. 847/96 is van toepassing.         </div>
Denemarken	3 425 <sup>(1)</sup>	
Duitsland	2 180 <sup>(1)</sup>	
Frankrijk	3 799 <sup>(1)</sup>	
Nederland	374 <sup>(1)</sup>	
Zweden	241 <sup>(1)</sup>	
Verenigd Koninkrijk	36 466 <sup>(1)</sup>	
EG	46 983 <sup>(1)</sup>	
Noorwegen	7 657	
TAC	54 640	

<sup>(1)</sup> Indien de kevervisserij wordt heropend, kunnen deze quota na aftrek van een passende hoeveelheid voor industriële bijvangst opnieuw worden gezien.

**Bijzondere voorwaarden:**

Binnen de limieten van bovenstaande quota mag in de onderstaande zones niet meer worden gevangen dan de volgende hoeveelheden:

	IV (Noorse wateren) (HAD/*04N-)
EG	34 948

<b>Soort:</b> Schelvis <i>Melanogrammus aeglefinus</i>		<b>Zone:</b> Noorse wateren bezuiden 62° N.B. HAD/04-N.
Zweden	707	<div style="border: 1px solid black; padding: 5px;">           Analytische TAC            Artikel 3 van Verordening (EG) nr. 847/96 is niet van toepassing.            Artikel 4 van Verordening (EG) nr. 847/96 is niet van toepassing.            Artikel 5, lid 2, van Verordening (EG) nr. 847/96 is van toepassing.         </div>
EG	707	
TAC	Niet relevant	

<b>Soort:</b> Schelvis <i>Melanogrammus aeglefinus</i>		<b>Zone:</b> Vlb, XII en XIV HAD/6B1214
België	10	<div style="border: 1px solid black; padding: 5px;"> Analytische TAC  Artikel 3 van Verordening (EG) nr. 847/96 is van toepassing.  Artikel 4 van Verordening (EG) nr. 847/96 is van toepassing.  Artikel 5, lid 2, van Verordening (EG) nr. 847/96 is van toepassing. </div>
Duitsland	12	
Frankrijk	509	
Ierland	363	
Verenigd Koninkrijk	3 721	
EG	4 615	
TAC	4 615	
<b>Soort:</b> Schelvis <i>Melanogrammus aeglefinus</i>		<b>Zone:</b> EG-wateren van Vb en VIa HAD/5BC6A.
België	15	<div style="border: 1px solid black; padding: 5px;"> Analytische TAC  Artikel 3 van Verordening (EG) nr. 847/96 is van toepassing.  Artikel 4 van Verordening (EG) nr. 847/96 is van toepassing.  Artikel 5, lid 2, van Verordening (EG) nr. 847/96 is van toepassing. </div>
Duitsland	18	
Frankrijk	738	
Ierland	1 037	
Verenigd Koninkrijk	5 392	
EG	7 200	
TAC	7 200	

<b>Soort:</b> Schelvis <i>Melanogrammus aeglefinus</i>	<b>Zone:</b> VII, VIII, IX en X; CECAF 34.1.1 (EG-wateren) HAD/7/3411
---	--

België	128
Frankrijk	7 680
Ierland	2 560
Verenigd Koninkrijk	1 152
EG	11 520
TAC	11 520

Vorzorgs-TAC  
 Artikel 3 van Verordening (EG) nr. 847/96 is van toepassing.  
 Artikel 4 van Verordening (EG) nr. 847/96 is niet van toepassing.  
 Artikel 5, lid 2, van Verordening (EG) nr. 847/96 is van toepassing.

#### Bijzondere voorwaarden:

Binnen de limieten van bovenstaande quota mag in de onderstaande zones niet meer worden gevangen dan de opgegeven hoeveelheden

	VIIa (HAD/*07A)
België	19
Frankrijk	85
Ierland	511
Verenigd Koninkrijk	564
EG	1 179

Bij melding van de vangsten aan de Commissie, moeten de lidstaten de in VIIa gevangen hoeveelheden apart opgeven. Aan land brengen van schelvis uit sector VIIa is verboden wanneer de totale aanvoer meer dan 1 179 ton bedraagt.

<b>Soort:</b> Wijting <i>Merlangius merlangus</i>	<b>Zone:</b> IIIa WHG/03A.
--	-------------------------------

Denemarken	1 326 <sup>(1)</sup>
Nederland	5 <sup>(1)</sup>
Zweden	142 <sup>(1)</sup>
EG	1 473 <sup>(1)</sup>
TAC	1 500

Vorzorgs-TAC  
 Artikel 3 van Verordening (EG) nr. 847/96 is niet van toepassing.  
 Artikel 4 van Verordening (EG) nr. 847/96 is niet van toepassing.  
 Artikel 5, lid 2, van Verordening (EG) nr. 847/96 is van toepassing.

<sup>(1)</sup> Indien de kevervisserij wordt heropend, kunnen deze quota na aftrek van een passende hoeveelheid voor industriële bijvangsten opnieuw worden gezien.

<b>Soort:</b> Wijting <i>Merlangius merlangus</i>	<b>Zone:</b> IV; IIa (EG-wateren) WHG/2AC4.
België	655 <sup>(1)</sup>
Denemarken	2 833 <sup>(1)</sup>
Duitsland	737 <sup>(1)</sup>
Frankrijk	4 257 <sup>(1)</sup>
Nederland	1 637 <sup>(1)</sup>
Zweden	4 <sup>(1)</sup>
Verenigd Koninkrijk	11 297 <sup>(1)</sup>
EG	21 420 <sup>(1)</sup>
Noorwegen	2 380 <sup>(2)</sup>
TAC	23 800

Vorzorgs-TAC

Artikel 3 van Verordening (EG) nr. 847/96 is niet van toepassing.

Artikel 4 van Verordening (EG) nr. 847/96 is niet van toepassing.

Artikel 5, lid 2, van Verordening (EG) nr. 847/96 is van toepassing.

<sup>(1)</sup> Indien de kevervisserij wordt heropend, kunnen deze quota na aftrek van een passende hoeveelheid voor industriële bijvangst opnieuw worden gezien.

<sup>(2)</sup> Mag in EG-wateren worden gevisst. Binnen dit quotum gedane vangsten moeten van het Noorse TAC-aandeel worden afgetrokken.

**Bijzondere voorwaarden:**

In de betrokken zones mogen, binnen de limieten van bovenstaande quota, niet meer dan de opgegeven hoeveelheden worden gevangen:

IV (Noorse wateren)  
(WHG/\*04N-)

EG	14 512
----	--------

<b>Soort:</b> Wijting <i>Merlangius merlangus</i>	<b>Zone:</b> VI; Vb (EG-wateren); Internationale wateren van XII en XIV WHG/561214
Duitsland	6
Frankrijk	124
Ierland	305
Verenigd Koninkrijk	585
EG	1 020
TAC	1 020

Vorzorgs-TAC

Artikel 3 van Verordening (EG) nr. 847/96 is van toepassing.

Artikel 4 van Verordening (EG) nr. 847/96 is niet van toepassing.

Artikel 5, lid 2, van Verordening (EG) nr. 847/96 is van toepassing.



<b>Soort:</b> Wijting <i>Merlangius merlangus</i>		<b>Zone:</b> VIIa WHG/07A.
België	1	<p>Vorzorgs-TAC</p> <p>Artikel 3 van Verordening (EG) nr. 847/96 is van toepassing.</p> <p>Artikel 4 van Verordening (EG) nr. 847/96 is niet van toepassing.</p> <p>Artikel 5, lid 2, van Verordening (EG) nr. 847/96 is van toepassing.</p>
Frankrijk	13	
Ierland	213	
Nederland	0	
Verenigd Koninkrijk	144	
EG	371	
TAC	371	
<b>Soort:</b> Wijting <i>Merlangius merlangus</i>		<b>Zone:</b> VIIbcdefghk WHG/7X7A.
België	195	<p>Vorzorgs-TAC</p> <p>Artikel 3 van Verordening (EG) nr. 847/96 is van toepassing.</p> <p>Artikel 4 van Verordening (EG) nr. 847/96 is niet van toepassing.</p> <p>Artikel 5, lid 2, van Verordening (EG) nr. 847/96 is van toepassing.</p>
Frankrijk	11 964	
Ierland	5 544	
Nederland	97	
Verenigd Koninkrijk	2 140	
EG	19 940	
TAC	19 940	
<b>Soort:</b> Wijting <i>Merlangius merlangus</i>		<b>Zone:</b> VIII WHG/08.
Spanje	1 440	<p>Vorzorgs-TAC</p> <p>Artikel 3 van Verordening (EG) nr. 847/96 is van toepassing.</p> <p>Artikel 4 van Verordening (EG) nr. 847/96 is niet van toepassing.</p> <p>Artikel 5, lid 2, van Verordening (EG) nr. 847/96 is van toepassing.</p>
Frankrijk	2 160	
EG	3 600	
TAC	3 600	

<b>Soort:</b> Wijting <i>Merlangius merlangus</i>		<b>Zone:</b> IX en X; CECAF 31.1.1 (EG-wateren) WHG/9/3411
Portugal	653	<div style="border: 1px solid black; padding: 5px;"> <p>Voorzorgs-TAC</p> <p>Artikel 3 van Verordening (EG) nr. 847/96 is van toepassing.</p> <p>Artikel 4 van Verordening (EG) nr. 847/96 is niet van toepassing.</p> <p>Artikel 5, lid 2, van Verordening (EG) nr. 847/96 is van toepassing.</p> </div>
EG	653	
TAC	653	
<b>Soort:</b> Wijting en pollak <i>Merlangius merlangus en Pollachius pollachius</i>		<b>Zone:</b> Noorse wateren bezuiden 62° N.B. W/P/04-N.
Zweden	190	<div style="border: 1px solid black; padding: 5px;"> <p>Artikel 3 van Verordening (EG) nr. 847/96 is niet van toepassing.</p> <p>Artikel 4 van Verordening (EG) nr. 847/96 is niet van toepassing.</p> <p>Artikel 5, lid 2, van Verordening (EG) nr. 847/96 is van toepassing.</p> </div>
EG	190	
TAC	Niet relevant	
<b>Soort:</b> Heek <i>Merluccius merluccius</i>		<b>Zone:</b> IIIa; IIIb, c en d (EG-wateren) HKE/3A/BCD
Denemarken	1 463	<div style="border: 1px solid black; padding: 5px;"> <p>Analytische TAC</p> <p>Artikel 3 van Verordening (EG) nr. 847/96 is van toepassing.</p> <p>Artikel 4 van Verordening (EG) nr. 847/96 is van toepassing.</p> <p>Artikel 5, lid 2, van Verordening (EG) nr. 847/96 is van toepassing.</p> </div>
Zweden	125	
EG	1 588	
TAC	1 588 <sup>(1)</sup>	
<p><sup>(1)</sup> Binnen een globale TAC van 52 680 ton voor het noordelijke heekbestand.</p>		

<b>Soort:</b> Heek <i>Merluccius merluccius</i>	<b>Zone:</b> EG-wateren van Ila en IV HKE/2AC4-C
België	26
Denemarken	1 070
Duitsland	123
Frankrijk	237
Nederland	61
Verenigd Koninkrijk	333
EG	1 850
TAC	1 850 <sup>(1)</sup>

Analytische TAC

Artikel 3 van Verordening (EG) nr. 847/96 is van toepassing.

Artikel 4 van Verordening (EG) nr. 847/96 is van toepassing.

Artikel 5, lid 2, van Verordening (EG) nr. 847/96 is van toepassing.

<sup>(1)</sup> Binnen een globale TAC van 52 680 ton voor het noordelijke heekbestand.

<b>Soort:</b> Heek <i>Merluccius merluccius</i>	<b>Zone:</b> VI en VII; Vb (EG-wateren); Internationale wateren van XII en XIV HKE/571214
België	272 <sup>(1)</sup>
Spanje	8 708
Frankrijk	13 448 <sup>(1)</sup>
Ierland	1 629
Nederland	175 <sup>(1)</sup>
Verenigd Koninkrijk	5 309 <sup>(1)</sup>
EG	29 541
TAC	29 541 <sup>(2)</sup>

Analytische TAC

Artikel 3 van Verordening (EG) nr. 847/96 is van toepassing.

Artikel 4 van Verordening (EG) nr. 847/96 is van toepassing.

Artikel 5, lid 2, van Verordening (EG) nr. 847/96 is van toepassing.

<sup>(1)</sup> Van deze quota mogen overdrachten plaatsvinden naar Zone IV en zone Ila (EG-wateren). Deze overdrachten moeten evenwel vooraf aan de Commissie worden gemeld.

<sup>(2)</sup> Binnen een globale TAC van 52 680 ton voor het noordelijke heekbestand.

#### Bijzondere voorwaarden:

Binnen de limieten van bovenstaande quota mag in de onderstaande zones niet meer worden gevangen dan de volgende hoeveelheden:

	VIIIabde (HKE/*8ABDE)
België	35
Spanje	1 404
Frankrijk	1 404
Ierland	176
Nederland	18
Verenigd Koninkrijk	790
EG	3 828

<b>Soort:</b> Heek <i>Merluccius merluccius</i>	<b>Zone:</b> VIIIabde HKE/8ABDE.
--	-------------------------------------

België	9 <sup>(1)</sup>
Spanje	6 062
Frankrijk	13 612
Nederland	18 <sup>(1)</sup>
EG	19 701
TAC	19 701 <sup>(2)</sup>

Analytische TAC  
 Artikel 3 van Verordening (EG) nr. 847/96 is van toepassing.  
 Artikel 4 van Verordening (EG) nr. 847/96 is van toepassing.  
 Artikel 5, lid 2, van Verordening (EG) nr. 847/96 is van toepassing.

<sup>(1)</sup> Van deze quota mogen overdrachten plaatsvinden naar Zone IV en zone IIa (EG-wateren). Deze overdrachten moeten evenwel vooraf aan de Commissie worden gemeld.

<sup>(2)</sup> Binnen een globale TAC van 52 680 ton voor het noordelijke heekbestand.

#### Bijzondere voorwaarden:

Binnen de limieten van bovenstaande quota mag in de onderstaande zones niet meer worden gevangen dan de volgende hoeveelheden:

	VI en VII; Vb (EG-wateren); Internationale wateren van XII en XIV (HKE/*57-14)
België	2
Spanje	1 756
Frankrijk	3 161
Nederland	5
EG	4 924

<b>Soort:</b> Heek <i>Merluccius merluccius</i>	<b>Zone:</b> VIIIc, IX en X; CECAF 34.1.1 (EG-wateren) HKE/8C3411
--	--

Spanje	3 922
Frankrijk	376
Portugal	1 830
EG	6 128
TAC	6 128

Analytische TAC  
 Artikel 3 van Verordening (EG) nr. 847/96 is van toepassing.  
 Artikel 4 van Verordening (EG) nr. 847/96 is van toepassing.  
 Artikel 5, lid 2, van Verordening (EG) nr. 847/96 is van toepassing.

<b>Soort:</b> Blauwe wijting <i>Micromesistius poutassou</i>	<b>Zone:</b> IV (Noorse wateren) WHB/4AB-N.
Denemarken 18 050 Verenigd Koninkrijk 950 EG 19 000 TAC 1 700 000	Analytische TAC Artikel 3 van Verordening (EG) nr. 847/96 is niet van toepassing. Artikel 4 van Verordening (EG) nr. 847/96 is niet van toepassing. Artikel 5, lid 2, van Verordening (EG) nr. 847/96 is van toepassing.
<b>Soort:</b> Blauwe wijting <i>Micromesistius poutassou</i>	<b>Zone:</b> EG-wateren en internationale wateren van I, II, III, IV, V, VI, VII, VIIIabde, XII en XIV WHB/1X14
Denemarken 42 605 <sup>(1)</sup> <sup>(2)</sup> Duitsland 16 565 <sup>(1)</sup> <sup>(2)</sup> Spanje 36 119 <sup>(1)</sup> <sup>(2)</sup> Frankrijk 29 649 <sup>(1)</sup> <sup>(2)</sup> Ierland 32 992 <sup>(1)</sup> <sup>(2)</sup> Nederland 51 951 <sup>(1)</sup> <sup>(2)</sup> Portugal 3 355 <sup>(1)</sup> <sup>(2)</sup> Zweden 10 539 <sup>(1)</sup> <sup>(2)</sup> Verenigd Koninkrijk 55 283 <sup>(1)</sup> <sup>(2)</sup> EG 279 058 <sup>(1)</sup> <sup>(2)</sup> Noorwegen 140 000 <sup>(3)</sup> <sup>(4)</sup> Faeröer 43 500 <sup>(5)</sup> <sup>(6)</sup> TAC 1 700 000	Analytische TAC Artikel 3 van Verordening (EG) nr. 847/96 is van toepassing. Artikel 4 van Verordening (EG) nr. 847/96 is van toepassing. Artikel 5, lid 2, van Verordening (EG) nr. 847/96 is van toepassing.

<sup>(1)</sup> Waarvan tot 61 % mag worden vervangen in de Noorse Economische Zone of in de visserijzone rond Jan Mayen (WHB/\*NZJM1).  
<sup>(2)</sup> Waarvan tot 9,7 % mag worden gevangen in Faeroëse wateren (WHB/\*05B-F).  
<sup>(3)</sup> Mag worden gevangen in de EG-wateren in de zones II, IVa, VIa ten noorden van 56°30'N.B., VIb en VII ten westen van 12°W.L. (WHB/\*8CX34). In zone IVa mag niet meer dan 40 000 ton worden gevangen.  
<sup>(4)</sup> Waarvan tot 500 ton mag bestaan uit zilvervis (*Argentina* spp.).  
<sup>(5)</sup> Vangsten van blauwe wijting mogen onvermijdelijke vangsten van zilvervis (*Argentina* spp.) bevatten.  
<sup>(6)</sup> Mag worden gevangen in de EG-wateren in de zones II, IVa, V, VIa ten noorden van 56°30'NB, VIb, VII ten westen van 12°WL. In zone VIa mag ten hoogste 10 875 ton worden gevangen.

<b>Soort:</b> Blauwe wijting <i>Micromesistius poutassou</i>	<b>Zone:</b> VIIIc, IX en X; CECAF 34.1.1 (EG-wateren) WHB/8C3411
---	--

Spanje	37 954 <sup>(1)</sup>
Portugal	9 488 <sup>(1)</sup>
EG	47 442 <sup>(1)</sup>
TAC	1 700 000

Analytische TAC  
 Artikel 3 van Verordening (EG) nr. 847/96 is van toepassing.  
 Artikel 4 van Verordening (EG) nr. 847/96 is van toepassing.  
 Artikel 5, lid 2, van Verordening (EG) nr. 847/96 is van toepassing.

<sup>(1)</sup> Waarvan tot 61 % mag worden vervangen in de Noorse Exclusieve Economische Zone of in de visserijzone rond Jan Mayen (WHB/\*NZJM2).

<b>Soort:</b> Blauwe wijting <i>Micromesistius poutassou</i>	<b>Zone:</b> EG-wateren in de zones II, IVa, V, VI ten noorden van 56°30'N.B. en VII ten westen van 12°W.L. WHB/24A567
---	---

Noorwegen	272 161 <sup>(1)</sup> <sup>(2)</sup>
Faeröer	27 000 <sup>(3)</sup> <sup>(4)</sup>
TAC	1 700 000

<sup>(1)</sup> In mindering te brengen op de Noorse vangstbeperkingen die zijn vastgelegd in de overeenkomst met de kuststaten.

<sup>(2)</sup> In zone VIa mag ten hoogste 68 040 ton worden gevangen.

<sup>(3)</sup> In mindering te brengen op de vangstbeperkingen van de Faeröer die zijn vastgelegd in de overeenkomst met de kuststaten.

<sup>(4)</sup> Mag ook in zone VIb worden gevangen. In zone IV mag ten hoogste 6 750 ton worden gevangen.

<b>Soort:</b> Tongschar en witje <i>Microstomus kitt</i> en <i>Glyptocephalus cynoglossus</i>	<b>Zone:</b> EG-wateren van IIa en IV L/W/2AC4-C
--	---

België	334
Denemarken	921
Duitsland	118
Frankrijk	252
Nederland	767
Zweden	10
Verenigd Koninkrijk	3 773
EG	6 175
TAC	6 175

Voorzorgs-TAC  
 Artikel 3 van Verordening (EG) nr. 847/96 is van toepassing.  
 Artikel 4 van Verordening (EG) nr. 847/96 is niet van toepassing.  
 Artikel 5, lid 2, van Verordening (EG) nr. 847/96 is van toepassing.

<b>Soort:</b> Blauwe leng <i>Molva dyptergia</i>	<b>Zone:</b> EG-wateren van de zones IIa, IV, Vb, VI en VII BLI/2A47-C
---	---

EG	Niet relevant <sup>(1)</sup>
Noorwegen	160
TAC	Niet relevant

<sup>(1)</sup> Vermeld in Verordening (EG) nr. 2015/2006.

<b>Soort:</b> Blauwe leng <i>Molva dyptergia</i>	<b>Zone:</b> EG-wateren ten noorden van 56°30'N.B. en VIb BLI/6AN6B.
---	---

Faeröer	200 <sup>(1)</sup>
TAC	Niet relevant

<sup>(1)</sup> Te vangen met de trawl: bijvangst van grenadiervis en haarstaartvis worden op dit quotum in mindering gebracht.

<b>Soort:</b> Leng <i>Molva molva</i>	<b>Zone:</b> EG-wateren en internationale wateren van zones I en II LIN/1/2.
--	---

Denemarken	10
Duitsland	10
Frankrijk	10
Verenigd Koninkrijk	10
Overige <sup>(1)</sup>	5
EG	45

**Vorzorgs-TAC**

Artikel 3 van Verordening (EG) nr. 847/96 is van toepassing.

Artikel 4 van Verordening (EG) nr. 847/96 is niet van toepassing.

Artikel 5, lid 2, van Verordening (EG) nr. 847/96 is van toepassing.

<sup>(1)</sup> Uitsluitend voor bijvangsten. Uit hoofde van dit quotum is gerichte visserij niet toegestaan.

<b>Soort:</b> Leng <i>Molva molva</i>	<b>Zone:</b> IIIa; IIIb, c en d (EG-wateren) LIN/03.	
België	8	<p>Voorzorgs-TAC</p> <p>Artikel 3 van Verordening (EG) nr. 847/96 is van toepassing.</p> <p>Artikel 4 van Verordening (EG) nr. 847/96 is niet van toepassing.</p> <p>Artikel 5, lid 2, van Verordening (EG) nr. 847/96 is van toepassing.</p>
Denemarken	62	
Duitsland	8	
Zweden	24	
Verenigd Koninkrijk	8	
EG	109	
<b>Soort:</b> Leng <i>Molva molva</i>	<b>Zone:</b> IV (EG-wateren) LIN/04.	
België	20	<p>Voorzorgs-TAC</p> <p>Artikel 3 van Verordening (EG) nr. 847/96 is van toepassing.</p> <p>Artikel 4 van Verordening (EG) nr. 847/96 is niet van toepassing.</p> <p>Artikel 5, lid 2, van Verordening (EG) nr. 847/96 is van toepassing.</p>
Denemarken	318	
Duitsland	197	
Frankrijk	177	
Nederland	7	
Zweden	14	
Verenigd Koninkrijk	2 440	
EG	3 173	
<b>Soort:</b> Leng <i>Molva molva</i>	<b>Zone:</b> V (EG-wateren en internationale wateren) LIN/05.	
België	10	<p>Voorzorgs-TAC</p> <p>Artikel 3 van Verordening (EG) nr. 847/96 is van toepassing.</p> <p>Artikel 4 van Verordening (EG) nr. 847/96 is niet van toepassing.</p> <p>Artikel 5, lid 2, van Verordening (EG) nr. 847/96 is van toepassing.</p>
Denemarken	7	
Duitsland	7	
Frankrijk	7	
Verenigd Koninkrijk	7	
EG	38	



<b>Soort:</b> Leng <i>Molva molva</i>	<b>Zone:</b> EG-wateren en internationale wateren van de zones VI, VII, VIII, IX, X, XII, XIV LIN/6X14.
België	45
Denemarken	8
Duitsland	163
Spanje	3 299
Frankrijk	3 518
Ierland	882
Portugal	8
Verenigd Koninkrijk	4 050
EG	11 973

Vorzorgs-TAC  
 Artikel 3 van Verordening (EG) nr. 847/96 is van toepassing.  
 Artikel 4 van Verordening (EG) nr. 847/96 is niet van toepassing.  
 Artikel 5, lid 2, van Verordening (EG) nr. 847/96 is van toepassing.

<b>Soort:</b> Leng <i>Molva molva</i>	<b>Zone:</b> EG-wateren van de zones IIa, IV, Vb, VI en VII LIN/2A47-C
EG	Niet relevant <sup>(1)</sup>
Noorwegen	5 780 <sup>(2)</sup> <sup>(3)</sup>
Faeröer	250 <sup>(4)</sup> <sup>(5)</sup>
TAC	Niet relevant

Vorzorgs-TAC  
 Artikel 3 van Verordening (EG) nr. 847/96 is van toepassing.  
 Artikel 4 van Verordening (EG) nr. 847/96 is niet van toepassing.  
 Artikel 5, lid 2, van Verordening (EG) nr. 847/96 is van toepassing.

<sup>(1)</sup> Vermeld in Verordening (EG) nr. 2015/2006.

<sup>(2)</sup> Waarvan in bijvangsten van andere soorten tot 25 % per vaartuig in de deelgebieden VI en VII is toegestaan. Dit percentage mag worden overschreden in de eerste 24 uur na het begin van de visserijactiviteiten op een bepaalde visgrond. De totale bijvangsten van andere soorten in de deelgebieden VI en VII mogen echter niet meer bedragen dan 3 000 ton.

<sup>(3)</sup> Inclusief torsk. De quota voor Noorwegen zijn 5 780 ton leng; en pm ton torsk. Deze quota mogen tot 2 000 ton onderling gewisseld worden en de betrokken soorten mogen alleen met beuglijnen in sector Vb en in de zones Vb, VI en VII worden gevangen.

<sup>(4)</sup> Inclusief blauwe leng en torsk. In zones VIb en VIa benoorden 56°30' N.B. mogen deze soorten slechts worden gevangen met beuglijnen.

<sup>(5)</sup> Waarvan in bijvangsten van andere soorten tot pm % per vaartuig in ICES-zones VIa en VIb is toegestaan. Dit percentage mag worden overschreden in de eerste 24 uur na het begin van de visserijactiviteiten op een bepaalde visgrond. De totale bijvangsten van andere soorten in deelgebied VI mogen echter niet meer bedragen dan 75 ton.

<b>Soort:</b> Leng <i>Molva molva</i>	<b>Zone:</b> IV (Noorse wateren) LIN/4AB-N.
België	7
Denemarken	878
Duitsland	25
Frankrijk	10
Nederland	1
Verenigd Koninkrijk	79
EG	1 000
TAC	Niet relevant
<p>Voorzorgs-TAC</p> <p>Artikel 3 van Verordening (EG) nr. 847/96 is niet van toepassing.</p> <p>Artikel 4 van Verordening (EG) nr. 847/96 is niet van toepassing.</p> <p>Artikel 5, lid 2, van Verordening (EG) nr. 847/96 is van toepassing.</p>	

<b>Soort:</b> Langoestine <i>Nephrops norvegicus</i>	<b>Zone:</b> IIIa; IIIb, c en d (EG-wateren) NEP/3A/BCD
Denemarken	3 800
Duitsland	11
Zweden	1 359
EG	5 170
TAC	5 170
<p>Analytische TAC</p> <p>Artikel 3 van Verordening (EG) nr. 847/96 is niet van toepassing.</p> <p>Artikel 4 van Verordening (EG) nr. 847/96 is niet van toepassing.</p> <p>Artikel 5, lid 2, van Verordening (EG) nr. 847/96 is van toepassing.</p>	

<b>Soort:</b> Langoestine <i>Nephrops norvegicus</i>		<b>Zone:</b> EG-wateren van Ila en IV NEP/2AC4-C
België	1 368	<p>Analytische TAC</p> <p>Artikel 3 van Verordening (EG) nr. 847/96 is van toepassing.</p> <p>Artikel 4 van Verordening (EG) nr. 847/96 is van toepassing.</p> <p>Artikel 5, lid 2, van Verordening (EG) nr. 847/96 is van toepassing.</p>
Denemarken	1 368	
Duitsland	20	
Frankrijk	40	
Nederland	704	
Verenigd Koninkrijk	22 644	
EG	26 144	
TAC	26 144	
<b>Soort:</b> Langoestine <i>Nephrops norvegicus</i>		<b>Zone:</b> IV (Noorse wateren) NEP/4AB-N.
Denemarken	1 230	<p>Analytische TAC</p> <p>Artikel 3 van Verordening (EG) nr. 847/96 is niet van toepassing.</p> <p>Artikel 4 van Verordening (EG) nr. 847/96 is niet van toepassing.</p> <p>Artikel 5, lid 2, van Verordening (EG) nr. 847/96 is van toepassing.</p>
Duitsland	1	
UK	69	
EG	1 300	
TAC	Niet relevant	
<b>Soort:</b> Langoestine <i>Nephrops norvegicus</i>		<b>Zone:</b> VI; Vb (EG-wateren); NEP/5BC6.
Spanje	40	<p>Analytische TAC</p> <p>Artikel 3 van Verordening (EG) nr. 847/96 is van toepassing.</p> <p>Artikel 4 van Verordening (EG) nr. 847/96 is van toepassing.</p> <p>Artikel 5, lid 2, van Verordening (EG) nr. 847/96 is van toepassing.</p>
Frankrijk	161	
Ierland	269	
Verenigd Koninkrijk	19 415	
EG	19 885	
TAC	19 885	

<b>Soort:</b> Langoestine <i>Nephrops norvegicus</i>		<b>Zone:</b> VII NEP/07.
Spanje	1 509	<p>Voorzorgs-TAC</p> <p>Artikel 3 van Verordening (EG) nr. 847/96 is van toepassing.</p> <p>Artikel 4 van Verordening (EG) nr. 847/96 is niet van toepassing.</p> <p>Artikel 5, lid 2, van Verordening (EG) nr. 847/96 is van toepassing.</p>
Frankrijk	6 116	
Ierland	9 277	
Verenigd Koninkrijk	8 251	
EG	25 153	
TAC	25 153	
<b>Soort:</b> Langoestine <i>Nephrops norvegicus</i>		<b>Zone:</b> VIIIabde NEP/8ABDE.
Spanje	259	<p>Voorzorgs-TAC</p> <p>Artikel 3 van Verordening (EG) nr. 847/96 is van toepassing.</p> <p>Artikel 4 van Verordening (EG) nr. 847/96 is niet van toepassing.</p> <p>Artikel 5, lid 2, van Verordening (EG) nr. 847/96 is van toepassing.</p>
Frankrijk	4 061	
EG	4 320	
TAC	4 320	
<b>Soort:</b> Langoestine <i>Nephrops norvegicus</i>		<b>Zone:</b> VIIIc NEP/08C.
Spanje	126	<p>Analytische TAC</p> <p>Artikel 3 van Verordening (EG) nr. 847/96 is van toepassing.</p> <p>Artikel 4 van Verordening (EG) nr. 847/96 is van toepassing.</p> <p>Artikel 5, lid 2, van Verordening (EG) nr. 847/96 is van toepassing.</p>
Frankrijk	5	
EG	131	
TAC	131	

<b>Soort:</b> Langoestine <i>Nephrops norvegicus</i>		<b>Zone:</b> IX en X; CECAF 34.1.1 (EG-wateren) NEP/9/3411
Spanje	109	<div style="border: 1px solid black; padding: 5px;">           Analytische TAC            Artikel 3 van Verordening (EG) nr. 847/96 is van toepassing.            Artikel 4 van Verordening (EG) nr. 847/96 is van toepassing.            Artikel 5, lid 2, van Verordening (EG) nr. 847/96 is van toepassing.         </div>
Portugal	328	
EG	437	
TAC	437	
<b>Soort:</b> Noordse garnaal <i>Pandalus borealis</i>		<b>Zone:</b> IIIa PRA/03A.
Denemarken	4 033	<div style="border: 1px solid black; padding: 5px;">           Analytische TAC            Artikel 3 van Verordening (EG) nr. 847/96 is niet van toepassing.            Artikel 4 van Verordening (EG) nr. 847/96 is niet van toepassing.            Artikel 5, lid 2, van Verordening (EG) nr. 847/96 is van toepassing.         </div>
Zweden	2 172	
EG	6 205	
TAC	11 620	
<b>Soort:</b> Noordse garnaal <i>Pandalus borealis</i>		<b>Zone:</b> EG-wateren van IIa en IV PRA/2AC4-C
Denemarken	2 960	<div style="border: 1px solid black; padding: 5px;">           Voorzorgs-TAC            Artikel 3 van Verordening (EG) nr. 847/96 is van toepassing.            Artikel 4 van Verordening (EG) nr. 847/96 is niet van toepassing.            Artikel 5, lid 2, van Verordening (EG) nr. 847/96 is van toepassing.         </div>
Nederland	28	
Zweden	119	
Verenigd Koninkrijk	877	
EG	3 984	
TAC	3 984	

<b>Soort:</b> Noordse garnaal <i>Pandalus borealis</i>	<b>Zone:</b> Noorse wateren bezuiden 62° N.B. PRA/04-N.
Denemarken	900
Zweden	164 <sup>(1)</sup>
EG	1 064
TAC	Niet relevant
<p>Voorzorgs-TAC</p> <p>Artikel 3 van Verordening (EG) nr. 847/96 is niet van toepassing.</p> <p>Artikel 4 van Verordening (EG) nr. 847/96 is niet van toepassing.</p> <p>Artikel 5, lid 2, van Verordening (EG) nr. 847/96 is van toepassing.</p>	

<sup>(1)</sup> Bijvangst van kabeljauw, schelvis, pollak, wijting en koolvis wordt in mindering gebracht op de quota voor die soorten.

<b>Soort:</b> Peneide garnalen <i>Penaeus spp.s</i>	<b>Zone:</b> wateren van Frans-Guyana <sup>(1)</sup> PEN/FGU.
Frankrijk	4 108 <sup>(2)</sup>
EG	4 108 <sup>(2)</sup>
TAC	4 108 <sup>(2)</sup>
<p>Voorzorgs-TAC</p> <p>Artikel 3 van Verordening (EG) nr. 847/96 is niet van toepassing.</p> <p>Artikel 4 van Verordening (EG) nr. 847/96 is niet van toepassing.</p> <p>Artikel 5, lid 2, van Verordening (EG) nr. 847/96 is van toepassing.</p>	

<sup>(1)</sup> Gebied als omschreven in artikel 14, lid 3, van deze verordening.

<sup>(2)</sup> Vissen op garnalen van de soort *Penaeus subtilis* en *Penaeus brasiliensis* is verboden in wateren met een diepte van minder dan 30 m.

<b>Soort:</b> Schol <i>Pleuronectes platessa</i>	<b>Zone:</b> Skagerrak <sup>(1)</sup> PLE/03AN.
België	51
Denemarken	6 617
Duitsland	34
Nederland	1 273
Zweden	355
EG	8 330
TAC	8 500
<p>Voorzorgs-TAC</p> <p>Artikel 3 van Verordening (EG) nr. 847/96 is niet van toepassing.</p> <p>Artikel 4 van Verordening (EG) nr. 847/96 is niet van toepassing.</p> <p>Artikel 5, lid 2, van Verordening (EG) nr. 847/96 is van toepassing.</p>	

<sup>(1)</sup> Gebied als omschreven in artikel 3, e), van deze verordening.

<b>Soort:</b> Schol <i>Pleuronectes platessa</i>	<b>Zone:</b> Kattegat <sup>(1)</sup> PLE/03AS.
Denemarken	1 891
Duitsland	21
Zweden	213
EG	2 125
TAC	2 125

Vorzorgs-TAC

Artikel 3 van Verordening (EG) nr. 847/96 is niet van toepassing.

Artikel 4 van Verordening (EG) nr. 847/96 is niet van toepassing.

Artikel 5, lid 2, van Verordening (EG) nr. 847/96 is van toepassing.

<sup>(1)</sup> Gebied als omschreven in artikel 3, f), van deze verordening.

<b>Soort:</b> Schol <i>Pleuronectes platessa</i>	<b>Zone:</b> IV; IIa (EG-wateren) PLE/2AC4.
België	3 024
Denemarken	9 829
Duitsland	2 835
Frankrijk	567
Nederland	18 901
Verenigd Koninkrijk	13 987
EG	49 143
Noorwegen	1 118
TAC	50 261

Analytische TAC

Artikel 3 van Verordening (EG) nr. 847/96 is niet van toepassing.

Artikel 4 van Verordening (EG) nr. 847/96 is niet van toepassing.

Artikel 5, lid 2, van Verordening (EG) nr. 847/96 is van toepassing.

**Bijzondere voorwaarden:**

Binnen de limieten van bovenstaande quota mag in de onderstaande zones niet meer worden gevangen dan de volgende hoeveelheden:

IV (Noorse wateren)  
(PLE/\*04N-)

EG	20 165
----	--------

<b>Soort:</b> Schol <i>Pleuronectes platessa</i>	<b>Zone:</b> VI; Vb (EG-wateren); Internationale wateren van XII en XIV PLE/561214	
Frankrijk	22	<p>Voorzorgs-TAC</p> <p>Artikel 3 van Verordening (EG) nr. 847/96 is van toepassing.</p> <p>Artikel 4 van Verordening (EG) nr. 847/96 is niet van toepassing.</p> <p>Artikel 5, lid 2, van Verordening (EG) nr. 847/96 is van toepassing.</p>
Ierland	287	
Verenigd Koninkrijk	477	
EG	786	
TAC	786	
<b>Soort:</b> Schol <i>Pleuronectes platessa</i>	<b>Zone:</b> VIIa PLE/07A.	
België	47	<p>Analytische TAC</p> <p>Artikel 3 van Verordening (EG) nr. 847/96 is van toepassing.</p> <p>Artikel 4 van Verordening (EG) nr. 847/96 is van toepassing.</p> <p>Artikel 5, lid 2, van Verordening (EG) nr. 847/96 is van toepassing.</p>
Frankrijk	21	
Ierland	1 209	
Nederland	14	
Verenigd Koninkrijk	558	
EG	1 849	
TAC	1 849	
<b>Soort:</b> Schol <i>Pleuronectes platessa</i>	<b>Zone:</b> VIIbc PLE/7BC.	
Frankrijk	24	<p>Voorzorgs-TAC</p> <p>Artikel 3 van Verordening (EG) nr. 847/96 is van toepassing.</p> <p>Artikel 4 van Verordening (EG) nr. 847/96 is niet van toepassing.</p> <p>Artikel 5, lid 2, van Verordening (EG) nr. 847/96 is van toepassing.</p>
Ierland	98	
EG	122	
TAC	122	



<b>Soort:</b> Schol <i>Pleuronectes platessa</i>	<b>Zone:</b> VIIde PLE/7DE.	
België	826	<p>Vorzorgs-TAC</p> <p>Artikel 3 van Verordening (EG) nr. 847/96 is van toepassing.</p> <p>Artikel 4 van Verordening (EG) nr. 847/96 is niet van toepassing.</p> <p>Artikel 5, lid 2, van Verordening (EG) nr. 847/96 is van toepassing.</p>
Frankrijk	2 755	
Verenigd Koninkrijk	1 469	
EG	5 050	
TAC	5 050	
<b>Soort:</b> Schol <i>Pleuronectes platessa</i>	<b>Zone:</b> VIIfg PLE/7FG.	
België	58	<p>Analytische TAC</p> <p>Artikel 3 van Verordening (EG) nr. 847/96 is van toepassing.</p> <p>Artikel 4 van Verordening (EG) nr. 847/96 is van toepassing.</p> <p>Artikel 5, lid 2, van Verordening (EG) nr. 847/96 is van toepassing.</p>
Frankrijk	104	
Ierland	201	
Verenigd Koninkrijk	54	
EG	417	
TAC	417	
<b>Soort:</b> Schol <i>Pleuronectes platessa</i>	<b>Zone:</b> VIIhjk PLE/7HJK.	
België	21	<p>Vorzorgs-TAC</p> <p>Artikel 3 van Verordening (EG) nr. 847/96 is van toepassing.</p> <p>Artikel 4 van Verordening (EG) nr. 847/96 is niet van toepassing.</p> <p>Artikel 5, lid 2, van Verordening (EG) nr. 847/96 is van toepassing.</p>
Frankrijk	42	
Ierland	148	
Nederland	84	
Verenigd Koninkrijk	42	
EG	337	
TAC	337	

<b>Soort:</b> Schol <i>Pleuronectes platessa</i>		<b>Zone:</b> VIII, IX en X; CECAF 34.1.1 (EG-wateren) PLE/8/3411
Spanje	75	<p>Vorzorgs-TAC</p> <p>Artikel 3 van Verordening (EG) nr. 847/96 is van toepassing.</p> <p>Artikel 4 van Verordening (EG) nr. 847/96 is niet van toepassing.</p> <p>Artikel 5, lid 2, van Verordening (EG) nr. 847/96 is van toepassing.</p>
Frankrijk	298	
Portugal	75	
EG	448	
TAC	448	
<b>Soort:</b> Pollak <i>Pollachius pollachius</i>		<b>Zone:</b> VI; Vb (EG-wateren); Internationale wateren van XII en XIV POL/561214
Spanje	6	<p>Vorzorgs-TAC</p> <p>Artikel 3 van Verordening (EG) nr. 847/96 is van toepassing.</p> <p>Artikel 4 van Verordening (EG) nr. 847/96 is niet van toepassing.</p> <p>Artikel 5, lid 2, van Verordening (EG) nr. 847/96 is van toepassing.</p>
Frankrijk	216	
Ierland	63	
Verenigd Koninkrijk	165	
EG	450	
TAC	450	
<b>Soort:</b> Pollak <i>Pollachius pollachius</i>		<b>Zone:</b> VII POL/07.
België	476	<p>Vorzorgs-TAC</p> <p>Artikel 3 van Verordening (EG) nr. 847/96 is van toepassing.</p> <p>Artikel 4 van Verordening (EG) nr. 847/96 is niet van toepassing.</p> <p>Artikel 5, lid 2, van Verordening (EG) nr. 847/96 is van toepassing.</p>
Spanje	29	
Frankrijk	10 959	
Ierland	1 168	
Verenigd Koninkrijk	2 668	
EG	15 300	
TAC	15 300	

<b>Soort:</b> Pollak <i>Pollachius pollachius</i>	<b>Zone:</b> VIIIabde POL/8ABDE.	
Spanje	286	<p>Vorzorgs-TAC</p> <p>Artikel 3 van Verordening (EG) nr. 847/96 is van toepassing.</p> <p>Artikel 4 van Verordening (EG) nr. 847/96 is niet van toepassing.</p> <p>Artikel 5, lid 2, van Verordening (EG) nr. 847/96 is van toepassing.</p>
Frankrijk	1 394	
EG	1 680	
TAC	1 680	
<b>Soort:</b> Pollak <i>Pollachius pollachius</i>	<b>Zone:</b> VIIIc POL/08C.	
Spanje	236	<p>Vorzorgs-TAC</p> <p>Artikel 3 van Verordening (EG) nr. 847/96 is van toepassing.</p> <p>Artikel 4 van Verordening (EG) nr. 847/96 is niet van toepassing.</p> <p>Artikel 5, lid 2, van Verordening (EG) nr. 847/96 is van toepassing.</p>
Frankrijk	26	
EG	262	
TAC	262	
<b>Soort:</b> Pollak <i>Pollachius pollachius</i>	<b>Zone:</b> IX en X; CECAF 34.1.1 (EG-wateren) POL/9/3411	
Spanje	278	<p>Vorzorgs-TAC</p> <p>Artikel 3 van Verordening (EG) nr. 847/96 is van toepassing.</p> <p>Artikel 4 van Verordening (EG) nr. 847/96 is niet van toepassing.</p> <p>Artikel 5, lid 2, van Verordening (EG) nr. 847/96 is van toepassing.</p>
Portugal	10	
EG	288	
TAC	288	

<b>Soort:</b> Koolvis <i>Pollachius virens</i>	<b>Zone:</b> IIIa en IV; IIa, IIIb, IIIc en IIId (EG-wateren) POK/2A34.
België	43
Denemarken	5 111
Duitsland	12 906
Frankrijk	30 374
Nederland	129
Zweden	702
Verenigd Koninkrijk	9 895
EG	59 160
Noorwegen	64 090 <sup>(1)</sup>
TAC	123 250

Analytische TAC  
 Artikel 3 van Verordening (EG) nr. 847/96 is niet van toepassing.  
 Artikel 4 van Verordening (EG) nr. 847/96 is niet van toepassing.  
 Artikel 5, lid 2, van Verordening (EG) nr. 847/96 is van toepassing.

<sup>(1)</sup> Mag enkel in deelgebieden IV (EG-wateren) en IIIa worden gevist. Binnen dit quotum gedane vangsten moeten van het Noorse TAC-aandeel worden afgetrokken.

<b>Soort:</b> Koolvis <i>Pollachius virens</i>	<b>Zone:</b> VI; Vb (EG-wateren); EG-wateren en internationale wateren van de zones XII en XIV POK/561214
Duitsland	798
Frankrijk	7 930
Ierland	467
Verenigd Koninkrijk	3 592
EG	12 787
TAC	12 787

Analytische TAC  
 Artikel 3 van Verordening (EG) nr. 847/96 is niet van toepassing.  
 Artikel 4 van Verordening (EG) nr. 847/96 is niet van toepassing.  
 Artikel 5, lid 2, van Verordening (EG) nr. 847/96 is van toepassing.

<b>Soort:</b> Koolvis <i>Pollachius virens</i>	<b>Zone:</b> Noorse wateren bezuiden 62° N.B. POK/04-N.	
Zweden	880	<div style="border: 1px solid black; padding: 5px;"> Analytische TAC  Artikel 3 van Verordening (EG) nr. 847/96 is niet van toepassing.  Artikel 4 van Verordening (EG) nr. 847/96 is niet van toepassing.  Artikel 5, lid 2, van Verordening (EG) nr. 847/96 is van toepassing. </div>
EG	880	
TAC	Niet relevant	
<b>Soort:</b> Koolvis <i>Pollachius virens</i>	<b>Zone:</b> VII, VIII, IX en X; CECAF 34.1.1 (EG-wateren) POK/7X1034	
België	10	<div style="border: 1px solid black; padding: 5px;"> Vorzorgs-TAC  Artikel 3 van Verordening (EG) nr. 847/96 is van toepassing.  Artikel 4 van Verordening (EG) nr. 847/96 is niet van toepassing.  Artikel 5, lid 2, van Verordening (EG) nr. 847/96 is van toepassing. </div>
Frankrijk	2 132	
Ierland	1 066	
Verenigd Koninkrijk	582	
EG	3 790	
TAC	3 790	
<b>Soort:</b> Tarbot en griet <i>Psetta maxima en Scophthalmus rhombus</i>	<b>Zone:</b> EG-wateren van IIa en IV T/B/2AC4-C	
België	317	<div style="border: 1px solid black; padding: 5px;"> Vorzorgs-TAC  Artikel 3 van Verordening (EG) nr. 847/96 is van toepassing.  Artikel 4 van Verordening (EG) nr. 847/96 is niet van toepassing.  Artikel 5, lid 2, van Verordening (EG) nr. 847/96 is van toepassing. </div>
Denemarken	677	
Duitsland	173	
Frankrijk	82	
Nederland	2 401	
Zweden	5	
Verenigd Koninkrijk	668	
EG	4 323	
TAC	4 323	

<b>Soort:</b> Roggen <i>Rajidae</i>	<b>Zone:</b> EG-wateren van IIa en IV SRX/2AC4-C
België	369 <sup>(1)</sup>
Denemarken	14 <sup>(1)</sup>
Duitsland	18 <sup>(1)</sup>
Frankrijk	58 <sup>(1)</sup>
Nederland	314 <sup>(1)</sup>
Verenigd Koninkrijk	1 417 <sup>(1)</sup>
EG	2 190 <sup>(1)</sup>
TAC	2 190

Voorzorgs-TAC

Artikel 3 van Verordening (EG) nr. 847/96 is van toepassing.

Artikel 4 van Verordening (EG) nr. 847/96 is niet van toepassing.

Artikel 5, lid 2, van Verordening (EG) nr. 847/96 is van toepassing.

<sup>(1)</sup> Bijvangstquotum. Deze soorten maken niet meer uit dan 25 % levend gewicht van de totale aan boord gehouden vangsten.

<b>Soort:</b> Groenlandse heilbot <i>Reinhardtius hippoglossoides</i>	<b>Zone:</b> EG-wateren van IIa en IV; VI (EG-wateren en internationale wateren) GHL/2A-C46
Denemarken	6
Duitsland	10
Estland	6
Spanje	6
Frankrijk	92
Ierland	6
Litouwen	6
Polen	6
Verenigd Koninkrijk	361
EG	847 <sup>(1)</sup>
TAC	Niet relevant

Voorzorgs-TAC

Artikel 3 van Verordening (EG) nr. 847/96 is van toepassing.

Artikel 4 van Verordening (EG) nr. 847/96 is niet van toepassing.

Artikel 5, lid 2, van Verordening (EG) nr. 847/96 is van toepassing.

<sup>(1)</sup> Waarvan 350 ton wordt toegewezen aan Noorwegen. Deze hoeveelheid moet worden gevangen in EG-wateren in ICES-zones IIa en VI. In ICES-zone VI mag deze hoeveelheid alleen met beuglijnen worden gevestigd.

<b>Soort:</b> Makreel <i>Scomber scombrus</i>	<b>Zone:</b> IIIa en IV; IIa, IIIb, IIIc en IIId (EG-wateren) MAC/2A34.
België	372
Denemarken	11 509
Duitsland	388
Frankrijk	1 171
Nederland	1 179
Zweden	3 966 <sup>(1)</sup> <sup>(2)</sup>
Verenigd Koninkrijk	1 092
EG	19 677 <sup>(1)</sup>
Noorwegen	10 200 <sup>(3)</sup>
TAC	422 551 <sup>(4)</sup>

## Analytische TAC

Artikel 3 van Verordening (EG) nr. 847/96 is niet van toepassing.

Artikel 4 van Verordening (EG) nr. 847/96 is niet van toepassing.

Artikel 5, lid 2, van Verordening (EG) nr. 847/96 is van toepassing.

<sup>(1)</sup> Waarvan 242 ton te vangen in Noorse wateren ten zuiden van 62°N.B. (MAC/\*04-N).

<sup>(2)</sup> Bij het vissen in Noorse wateren wordt bijvangst van kabeljauw, schelvis, pollak, wijting en koolvis in mindering gebracht op de quota voor die soorten.

<sup>(3)</sup> Af te trekken van het Noorse TAC-aandeel („access quota”). Dit quotum mag enkel in sector IVa worden gevangen, behalve 3 000 ton die mag worden gevangen in zone IIIa.

<sup>(4)</sup> TAC overeengekomen door de Gemeenschap, Noorwegen en de Faeröer voor het noordelijk gebied.

**Bijzondere voorwaarden:**

In de betrokken zones mogen, binnen de limieten van bovenstaande quota, niet meer dan de opgegeven hoeveelheden worden gevangen:

	IIIa MAC/*03A	IIIa en IVbc MAC/*3A4BC	IVb MAC/*04B	IVc MAC/*04C	VI: IIa (internationale wateren) van 1 januari tot en met 31 maart 2007 MAC/*2A6
Denemarken		4 130			4 020
Frankrijk		490			
Nederland		490			
Zweden			390	10	
Verenigd Koninkrijk		490			
Noorwegen	3 000				

<b>Soort:</b> Makreel <i>Scomber scombrus</i>	<b>Zone:</b> VI, VII, VIIIa, VIIIb, VIIIc en VIIIe; Vb (EG-wateren); IIa (niet-EG-wateren) Internationale wateren van XII en XIV MAC/2CX1 4-
Duitsland	16 311
Spanje	20
Estland	135
Frankrijk	10 875
Ierland	54 369
Letland	100
Litouwen	100
Nederland	23 786
Polen	1 148
Verenigd Koninkrijk	149 519
EG	256 363
Noorwegen	10 200 <sup>(1)</sup>
Faeröer	3 955 <sup>(2)</sup>
TAC	422 551 <sup>(3)</sup>

## Analytische TAC

Artikel 3 van Verordening (EG) nr. 847/96 is niet van toepassing.

Artikel 4 van Verordening (EG) nr. 847/96 is niet van toepassing.

Artikel 5, lid 2, van Verordening (EG) nr. 847/96 is van toepassing.

<sup>(1)</sup> Mag enkel worden gevangen in de sectoren IIa, IVa, VIa (benoorden 56°30' N.B.), en VIIdefh.

<sup>(2)</sup> Waarvan 1 193 ton mag worden gevangen in sector IVa benoorden 59° N.B. (EG-wateren) van 1 januari tot en met 15 februari en van 1 oktober tot en met 31 december. 3 290 ton van het eigen quotum van de Faeröer mag het gehele jaar worden gevangen in ICES-zone VIa (benoorden 56°30' N.B.), en/of in ICES-zone VIIefh en/of in ICES-zone IVa.

<sup>(3)</sup> TAC overeengekomen door de Gemeenschap, Noorwegen en de Faeröer voor het noordelijk gebied.

**Bijzondere voorwaarden:**

In de betrokken zones mogen, binnen de limieten van bovenstaande quota, niet meer dan de opgegeven hoeveelheden worden gevangen, en uitsluitend van 1 januari tot en met 15 februari en van 1 oktober tot en met 31 december.

	IV (EG-wateren) MAC/*04A-C
Duitsland	4 922
Frankrijk	3 282
Ierland	16 407
Nederland	7 178
Verenigd Koninkrijk	45 120
EG	76 909



<b>Soort:</b> Makreel <i>Scomber scombrus</i>	<b>Zone:</b> VIIIc, IX en X; CECAF 34.1.1 (EG-wateren) MAC/8C3411
--	--

Spanje	24 405 <sup>(1)</sup>
Frankrijk	162 <sup>(1)</sup>
Portugal	5 044 <sup>(1)</sup>
EG	29 611
TAC	29 611

## Analytische TAC

Artikel 3 van Verordening (EG) nr. 847/96 is niet van toepassing.

Artikel 4 van Verordening (EG) nr. 847/96 is niet van toepassing.

Artikel 5, lid 2, van Verordening (EG) nr. 847/96 is van toepassing.

<sup>(1)</sup> De hoeveelheden die met andere lidstaten worden geruild, mogen in ICES-zone VIIIabd worden gevangen, tot een maximum van 25 % van het quotum van de gevende lidstaat (MAC/\*8ABD).

**Bijzondere voorwaarden:**

Binnen de limieten van bovenstaande quota mag in de onderstaande zones niet meer worden gevangen dan de volgende hoeveelheden:

	VIIIb (MAC/*08B.)
Spanje	2 049
Frankrijk	14
Portugal	424

<b>Soort:</b> Tong <i>Solea solea</i>	<b>Zone:</b> IIIa; IIIbcd (EG-wateren) SOL/3A/BCD
--	--

Denemarken	755
Duitsland	44
Nederland	73
Zweden	28
EG	900
TAC	900

## Analytische TAC

Artikel 3 van Verordening (EG) nr. 847/96 is van toepassing.

Artikel 4 van Verordening (EG) nr. 847/96 is van toepassing.

Artikel 5, lid 2, van Verordening (EG) nr. 847/96 is van toepassing.

<b>Soort:</b> Tong <i>Solea solea</i>		<b>Zone:</b> EG-wateren van IIa en IV SOL/24.
België	1 243	<div style="border: 1px solid black; padding: 5px;"> Analytische TAC  Artikel 3 van Verordening (EG) nr. 847/96 is van toepassing.  Artikel 4 van Verordening (EG) nr. 847/96 is van toepassing.  Artikel 5, lid 2, van Verordening (EG) nr. 847/96 is van toepassing. </div>
Denemarken	568	
Duitsland	995	
Frankrijk	249	
Nederland	11 226	
Verenigd Koninkrijk	639	
EG	14 920	
Noorwegen	100 <sup>(1)</sup>	
TAC	15 020	
<hr/> <sup>(1)</sup> Mag in EG-wateren worden gevestigd.		
<b>Soort:</b> Tong <i>Solea solea</i>		<b>Zone:</b> VI; Vb (EG-wateren); Internationale wateren van XII en XIV SOL/561214
Ierland	54	<div style="border: 1px solid black; padding: 5px;"> Voorzorgs-TAC  Artikel 3 van Verordening (EG) nr. 847/96 is van toepassing.  Artikel 4 van Verordening (EG) nr. 847/96 is niet van toepassing.  Artikel 5, lid 2, van Verordening (EG) nr. 847/96 is van toepassing. </div>
Verenigd Koninkrijk	14	
EG	68	
TAC	68	

<b>Soort:</b> Tong <i>Solea solea</i>		<b>Zone:</b> VIIa SOL/07A.
België	403	<div style="border: 1px solid black; padding: 5px;">           Analytische TAC            Artikel 3 van Verordening (EG) nr. 847/96 is van toepassing.            Artikel 4 van Verordening (EG) nr. 847/96 is van toepassing.            Artikel 5, lid 2, van Verordening (EG) nr. 847/96 is van toepassing.         </div>
Frankrijk	5	
Ierland	99	
Nederland	128	
Verenigd Koninkrijk	181	
EG	816	
TAC	816	
<b>Soort:</b> Tong <i>Solea solea</i>		<b>Zone:</b> VIIbc SOL/7BC.
Frankrijk	10	<div style="border: 1px solid black; padding: 5px;">           Voorzorgs-TAC            Artikel 3 van Verordening (EG) nr. 847/96 is van toepassing.            Artikel 4 van Verordening (EG) nr. 847/96 is niet van toepassing.            Artikel 5, lid 2, van Verordening (EG) nr. 847/96 is van toepassing.         </div>
Ierland	55	
EG	65	
TAC	65	
<b>Soort:</b> Tong <i>Solea solea</i>		<b>Zone:</b> VIId SOL/07D.
België	1 675	<div style="border: 1px solid black; padding: 5px;">           Analytische TAC            Artikel 3 van Verordening (EG) nr. 847/96 is van toepassing.            Artikel 4 van Verordening (EG) nr. 847/96 is van toepassing.            Artikel 5, lid 2, van Verordening (EG) nr. 847/96 is van toepassing.         </div>
Frankrijk	3 349	
Verenigd Koninkrijk	1 196	
EG	6 220	
TAC	6 220	

<b>Soort:</b> Tong <i>Solea solea</i>		<b>Zone:</b> VIIe SOL/07E.
België	32	<div style="border: 1px solid black; padding: 5px;"> <p>Vorzorgs-TAC</p> <p>Artikel 3 van Verordening (EG) nr. 847/96 is van toepassing.</p> <p>Artikel 4 van Verordening (EG) nr. 847/96 is niet van toepassing.</p> <p>Artikel 5, lid 2, van Verordening (EG) nr. 847/96 is van toepassing.</p> </div>
Frankrijk	339	
Verenigd Koninkrijk	529	
EG	900	
TAC	900	
<b>Soort:</b> Tong <i>Solea solea</i>		<b>Zone:</b> VIIfg SOL/7FG.
België	558	<div style="border: 1px solid black; padding: 5px;"> <p>Analytische TAC</p> <p>Artikel 3 van Verordening (EG) nr. 847/96 is van toepassing.</p> <p>Artikel 4 van Verordening (EG) nr. 847/96 is van toepassing.</p> <p>Artikel 5, lid 2, van Verordening (EG) nr. 847/96 is van toepassing.</p> </div>
Frankrijk	56	
Ierland	28	
Verenigd Koninkrijk	251	
EG	893	
TAC	893	
<b>Soort:</b> Tong <i>Solea solea</i>		<b>Zone:</b> VIIhjk SOL/7HJK.
België	54	<div style="border: 1px solid black; padding: 5px;"> <p>Vorzorgs-TAC</p> <p>Artikel 3 van Verordening (EG) nr. 847/96 is van toepassing.</p> <p>Artikel 4 van Verordening (EG) nr. 847/96 is niet van toepassing.</p> <p>Artikel 5, lid 2, van Verordening (EG) nr. 847/96 is van toepassing.</p> </div>
Frankrijk	108	
Ierland	293	
Nederland	87	
Verenigd Koninkrijk	108	
EG	650	
TAC	650	

<b>Soort:</b> Tong <i>Solea solea</i>	<b>Zone:</b> VIIIab SOL/8AB.	
België	56	<p>Analytische TAC</p> <p>Artikel 3 van Verordening (EG) nr. 847/96 is van toepassing.</p> <p>Artikel 4 van Verordening (EG) nr. 847/96 is van toepassing.</p> <p>Artikel 5, lid 2, van Verordening (EG) nr. 847/96 is van toepassing.</p>
Spanje	10	
Frankrijk	4 162	
Nederland	312	
EG	4 540	
TAC	4 540	
<b>Soort:</b> Tongen <i>Solea spp.</i>	<b>Zone:</b> VIIIc, VIIIId, VIIIe, IX, X; CECAF 34.1.1 (EG-wateren) SOX/8CDE34	
Spanje	458	<p>Vorzorgs-TAC</p> <p>Artikel 3 van Verordening (EG) nr. 847/96 is van toepassing.</p> <p>Artikel 4 van Verordening (EG) nr. 847/96 is niet van toepassing.</p> <p>Artikel 5, lid 2, van Verordening (EG) nr. 847/96 is van toepassing.</p>
Portugal	758	
EG	1 216	
TAC	1 216	
<b>Soort:</b> Sprot <i>Sprattus sprattus</i>	<b>Zone:</b> IIIa SPR/03A.	
Denemarken	34 843	<p>Vorzorgs-TAC</p> <p>Artikel 3 van Verordening (EG) nr. 847/96 is niet van toepassing.</p> <p>Artikel 4 van Verordening (EG) nr. 847/96 is niet van toepassing.</p> <p>Artikel 5, lid 2, van Verordening (EG) nr. 847/96 is van toepassing.</p>
Duitsland	73	
Zweden	13 184	
EG	48 100	
TAC	52 000	

<b>Soort:</b> Sprot <i>Sprattus sprattus</i>	<b>Zone:</b> EG-wateren van IIa en IV SPR/2AC4-C
België	1 685
Denemarken	133 396
Duitsland	1 685
Frankrijk	1 685
Nederland	1 685
Zweden	1 330 <sup>(1)</sup>
Verenigd Koninkrijk	5 562
EG	147 028
Noorwegen	18 812 <sup>(2)</sup>
Faeröer	9 160 <sup>(3)</sup> <sup>(4)</sup> <sup>(5)</sup>
TAC	175 000 <sup>(6)</sup>

## Voorzorgs-TAC

Artikel 3 van Verordening (EG) nr. 847/96 is van toepassing.

Artikel 4 van Verordening (EG) nr. 847/96 is niet van toepassing.

Artikel 5, lid 2, van Verordening (EG) nr. 847/96 is van toepassing.

<sup>(1)</sup> Met inbegrip van zandspiering.

<sup>(2)</sup> Mag enkel in ICES-zone IV (EG-wateren) worden gevestigd.

<sup>(3)</sup> Deze hoeveelheid mag worden gevangen in ICES-zone IV en in zone VIa benoorden 56°30'N.B. Bijvangst van blauwe wijting wordt in mindering gebracht op het quotum wijting voor ICES-zones VIa, VIb en VII.

<sup>(4)</sup> Waarvan 1 832 ton haring gevangen met vistuig met een maaswijdte kleiner dan 32 mm. Als het quotum van 1 832 ton haring is opgebruikt, zijn alle visserijactiviteiten met een maaswijdte kleiner dan 32 mm verboden.

<sup>(5)</sup> Vangsten onder toezicht, overeenkomend met 2 % van de visserij-inspanning die door de lidstaten wordt geleverd; tot maximaal 2 500 ton kan worden gevangen als zandspiering.

<sup>(6)</sup> Voorlopige TAC. De definitieve TAC zal in het licht van nieuw wetenschappelijk advies in de eerste helft van 2007 worden vastgesteld.

<b>Soort:</b> Sprot <i>Sprattus sprattus</i>	<b>Zone:</b> VIIde SPR/7DE.
België	31
Denemarken	1 997
Duitsland	31
Frankrijk	430
Nederland	430
Verenigd Koninkrijk	3 226
EG	6 144
TAC	6 144

## Voorzorgs-TAC

Artikel 3 van Verordening (EG) nr. 847/96 is van toepassing.

Artikel 4 van Verordening (EG) nr. 847/96 is niet van toepassing.

Artikel 5, lid 2, van Verordening (EG) nr. 847/96 is van toepassing.

<b>Soort:</b> Doornhaai <i>Squalus acanthias</i>	<b>Zone:</b> EG-wateren van Ila en IV DGS/2AC4-C
België	13 <sup>(1)</sup>
Denemarken	77 <sup>(1)</sup>
Duitsland	14 <sup>(1)</sup>
Frankrijk	25 <sup>(1)</sup>
Nederland	21 <sup>(1)</sup>
Zweden	1 <sup>(1)</sup>
Verenigd Koninkrijk	640 <sup>(1)</sup>
EG	791 <sup>(1)</sup>
Noorwegen	50 <sup>(2)</sup>
TAC	841

Vorzorgs-TAC  
 Artikel 3 van Verordening (EG) nr. 847/96 is van toepassing.  
 Artikel 4 van Verordening (EG) nr. 847/96 is niet van toepassing.  
 Artikel 5, lid 2, van Verordening (EG) nr. 847/96 is van toepassing.

<sup>(1)</sup> Bijvangstquotum. Deze soorten maken niet meer uit dan 5 % levend gewicht van de totale aan boord gehouden vangsten.

<sup>(2)</sup> Met inbegrip van beuglijnvangsten van ruwe haai (*Galeorhinus galeus*), zwartehaai (*Dalatias licha*), vogelbekhondshaai (*Deania calceus*), donkere doornhaai (*Centrophorus squamosus*), grote lantaarnhaai (*Etmopterus princeps*), gladde lantaarnhaai (*Etmopterus spinax*) en Portugese hondshaai (*Centrosymnus coelolepis*). Mag enkel in zones IV, VI en VII worden gevist.

<b>Soort:</b> Doornhaai <i>Squalus acanthias</i>	<b>Zone:</b> IIIa; EG-wateren en internationale wateren van I, V, VI, VII, VIII, XII en XIV DGS/135X14
EG	2 828
TAC	2 828

Vorzorgs-TAC  
 Artikel 3 van Verordening (EG) nr. 847/96 is van toepassing.  
 Artikel 4 van Verordening (EG) nr. 847/96 is niet van toepassing.  
 Artikel 5, lid 2, van Verordening (EG) nr. 847/96 is van toepassing.

<b>Soort:</b> Horsmakrelen <i>Trachurus spp.</i>		<b>Zone:</b> EG-wateren van IIa en IV JAX/2AC4-C
België	64	<div style="border: 1px solid black; padding: 5px;"> <p>Voorzorgs-TAC</p> <p>Artikel 3 van Verordening (EG) nr. 847/96 is van toepassing.</p> <p>Artikel 4 van Verordening (EG) nr. 847/96 is niet van toepassing.</p> <p>Artikel 5, lid 2, van Verordening (EG) nr. 847/96 is van toepassing.</p> </div>
Denemarken	27 802	
Duitsland	2 096	
Frankrijk	44	
Ierland	1 613	
Nederland	4 510	
Zweden	750	
Verenigd Koninkrijk	4 104	
EG	40 983	
Noorwegen	1 600 <sup>(1)</sup>	
Faeröer	606 <sup>(2)</sup>	
TAC	42 727	

<sup>(1)</sup> Mag enkel in ICES-zone IV (EG-wateren) worden gevist.  
<sup>(2)</sup> Binnen een totaal quotum van 2 550 ton voor deelgebied IV en sectoren VIa (benoorden 56°30'N.B.) en VIIe, f,h.

<b>Soort:</b> Horsmakrelen <i>Trachurus spp.</i>		<b>Zone:</b> VI, VII en VIIIa, VIIIb, VIIIc en VIIIe; Vb (EG-wateren); Internationale wateren van XII en XIV JAX/578/14
Denemarken	12 296	<div style="border: 1px solid black; padding: 5px;"> <p>Analytische TAC</p> <p>Artikel 3 van Verordening (EG) nr. 847/96 is van toepassing.</p> <p>Artikel 4 van Verordening (EG) nr. 847/96 is van toepassing.</p> <p>Artikel 5, lid 2, van Verordening (EG) nr. 847/96 is van toepassing.</p> </div>
Duitsland	9 828	
Spanje	13 422	
Frankrijk	6 494	
Ierland	31 996	
Nederland	46 891	
Portugal	1 299	
Verenigd Koninkrijk	13 292	
EG	135 518	
Faeröer	1 944 <sup>(1)</sup>	
TAC	137 000	

<sup>(1)</sup> Binnen een totaal quotum van 2 550 ton voor deelgebied IV en sectoren VIa (benoorden 56°30'N.B.) en VIIe, f,h.



<b>Soort:</b> Horsmakrelen <i>Trachurus spp.</i>	<b>Zone:</b> VIIIc en IX JAX/8C9.
---	--------------------------------------

Spanje	29 587 <sup>(1)</sup>
Frankrijk	377 <sup>(1)</sup>
Portugal	25 036 <sup>(1)</sup>
EG	55 000
TAC	55 000

Analytische TAC  
 Artikel 3 van Verordening (EG) nr. 847/96 is van toepassing.  
 Artikel 4 van Verordening (EG) nr. 847/96 is van toepassing.  
 Artikel 5, lid 2, van Verordening (EG) nr. 847/96 is van toepassing.

<sup>(1)</sup> Waarvan niet meer dan 5 % mag bestaan uit horsmakreel van 12 tot 14 cm, ongeacht het bepaalde in artikel 19 van Verordening (EG) nr. 850/98. Voor de controle op deze hoeveelheid wordt het gewicht van de betrokken aanvoer vermenigvuldigd met 1,2.

<b>Soort:</b> Horsmakrelen <i>Trachurus spp.</i>	<b>Zone:</b> X; CECAF (EG-wateren) <sup>(1)</sup> JAX/X34PRT
---	---

Portugal	3 200 <sup>(2)</sup>
EG	3 200
TAC	3 200

Vorzorgs-TAC  
 Artikel 3 van Verordening (EG) nr. 847/96 is van toepassing.  
 Artikel 4 van Verordening (EG) nr. 847/96 is niet van toepassing.  
 Artikel 5, lid 2, van Verordening (EG) nr. 847/96 is van toepassing.

<sup>(1)</sup> Wateren grenzend aan de Azoren.

<sup>(2)</sup> Waarvan niet meer dan 5 % mag bestaan uit horsmakreel van 12 tot 14 cm, ongeacht het bepaalde in artikel 19 van Verordening (EG) nr. 850/98. Voor de controle op deze hoeveelheid wordt het gewicht van de betrokken aanvoer vermenigvuldigd met 1,2.

<b>Soort:</b> Horsmakrelen <i>Trachurus spp.</i>	<b>Zone:</b> CECAF (EG-wateren) <sup>(1)</sup> JAX/341PRT
---	--

Portugal	1 280 <sup>(2)</sup>
EG	1 280
TAC	1 280

Voorzorgs-TAC  
 Artikel 3 van Verordening (EG) nr. 847/96 is van toepassing.  
 Artikel 4 van Verordening (EG) nr. 847/96 is niet van toepassing.  
 Artikel 5, lid 2, van Verordening (EG) nr. 847/96 is van toepassing.

<sup>(1)</sup> Wateren grenzend aan Madeira.

<sup>(2)</sup> Waarvan niet meer dan 5 % mag bestaan uit horsmakreel van 12 tot 14 cm, ongeacht het bepaalde in artikel 19 van Verordening (EG) nr. 850/98. Voor de controle op deze hoeveelheid wordt het gewicht van de betrokken aanvoer vermenigvuldigd met 1,2.

<b>Soort:</b> Horsmakrelen <i>Trachurus spp.</i>	<b>Zone:</b> CECAF (EG-wateren) <sup>(1)</sup> JAX/341SPN
---	--

Spanje	1 280
EG	1 280
TAC	1 280

Voorzorgs-TAC  
 Artikel 3 van Verordening (EG) nr. 847/96 is van toepassing.  
 Artikel 4 van Verordening (EG) nr. 847/96 is niet van toepassing.  
 Artikel 5, lid 2, van Verordening (EG) nr. 847/96 is van toepassing.

<sup>(1)</sup> Wateren grenzend aan de Canarische eilanden.

<b>Soort:</b> Kever <i>Trisopterus esmarki</i>	<b>Zone:</b> IIIa; EG-wateren van IIa en IV NOP/2A3A4.
---	---

Denemarken	0
Duitsland	0
Nederland	0
EG	0
Noorwegen	1 000 <sup>(1)</sup> <sup>(2)</sup>
TAC	Niet relevant

Analytische TAC  
 Artikel 3 van Verordening (EG) nr. 847/96 is niet van toepassing.  
 Artikel 4 van Verordening (EG) nr. 847/96 is niet van toepassing.  
 Artikel 5, lid 2, van Verordening (EG) nr. 847/96 is van toepassing.

<sup>(1)</sup> Mag worden gevangen in sector VI a benoorden 56°30' N.B..

<sup>(2)</sup> Enkel als bijvangst.

<b>Soort:</b> Kevers <i>Trisopterus esmarki</i>	<b>Zone:</b> IV (Noorse wateren) NOP/4AB-N.
Denemarken	4 750 <sup>(1)</sup> <sup>(2)</sup>
Verenigd Koninkrijk	250 <sup>(1)</sup> <sup>(2)</sup>
EG	5 000 <sup>(1)</sup> <sup>(2)</sup>
TAC	Niet relevant

Artikel 3 van Verordening (EG) nr. 847/96 is niet van toepassing.  
 Artikel 4 van Verordening (EG) nr. 847/96 is niet van toepassing.  
 Artikel 5, lid 2, van Verordening (EG) nr. 847/96 is van toepassing.

<sup>(1)</sup> Inclusief onvermijdelijke bijvangst van horsmakreel.

<sup>(2)</sup> Enkel als bijvangst.

<b>Soort:</b> Industriefisserij	<b>Zone:</b> IV (Noorse wateren) I/F/4AB-N.
Zweden	800 <sup>(1)</sup> <sup>(2)</sup>
EG	800
TAC	Niet relevant

<sup>(1)</sup> Bijvangst van kabeljauw, schelvis, pollak, wijting en koolvis wordt in mindering gebracht op de quota voor die soorten.

<sup>(2)</sup> Waarvan tot 400 ton mag bestaan uit horsmakreel.

<b>Soort:</b> Gecombineerde quota	<b>Zone:</b> EG-wateren van de zones Vb, VI en VII R/G/5B67-C
EG	Niet relevant
Noorwegen	140 <sup>(1)</sup>
TAC	Niet relevant

<sup>(1)</sup> Enkel met beuglijnen te vangen; met inbegrip van *coelorhynchus rhynchus coelo*, *Mora-mora* en gaffelkabeljauw.

<b>Soort:</b> Andere soorten		<b>Zone:</b> IV (Noorse wateren) OTH/4AB-N.
België	38	
Denemarken	3 500	
Duitsland	395	
Frankrijk	162	
Nederland	280	
Zweden	Niet relevant <sup>(1)</sup>	
Verenigd Koninkrijk	2 625	
EG	7 000 <sup>(2)</sup>	
TAC	Niet relevant	

Vorzorgs-TAC  
 Artikel 3 van Verordening (EG) nr. 847/96 is niet van toepassing.  
 Artikel 4 van Verordening (EG) nr. 847/96 is niet van toepassing.  
 Artikel 5, lid 2, van Verordening (EG) nr. 847/96 is van toepassing.

<sup>(1)</sup> Door Noorwegen aan Zweden toegekend quotum op traditioneel niveau voor andere soorten.

<sup>(2)</sup> Met inbegrip van niet specifiek vermelde visserijen; uitzonderingen kunnen worden opgenomen na overleg.

<b>Soort:</b> Andere soorten		<b>Zone:</b> EG-wateren van IIa, IV en VIa benoorden 56°30'N.B. OTH/2A46AN
EG	Niet relevant	
Noorwegen	4 720 <sup>(1)</sup> <sup>(2)</sup>	
Faeröer	150 <sup>(3)</sup>	
TAC	Niet relevant	

<sup>(1)</sup> Beperkt tot ICES-zones IIa en IV.

<sup>(2)</sup> Met inbegrip van niet specifiek vermelde visserijen; uitzonderingen kunnen worden opgenomen na overleg.

<sup>(3)</sup> In de gebieden IV en VIa beperkt tot bijvangst van morene.

## BIJLAGE IB

## NOORDOOSTELIJKE ALTALTISCHE OCEAAN EN GROENLAND

## ICES-zones I, II, V, XII, XIV en NAFO 0 en 1 (wateren van Groenland)

<b>Soort:</b>	Sneeuwkrab <i>Chionoecetes</i> spp.	<b>Zone:</b>	NAFO 0 en 1 (wateren van Groenland) PCR/N01GRN
Ierland	62		
Spanje	437		
EG	500		
TAC	Niet relevant		Voorzorgs-TAC Artikel 3 van Verordening (EG) nr. 847/96 is niet van toepassing. Artikel 4 van Verordening (EG) nr. 847/96 is niet van toepassing. Artikel 5, lid 2, van Verordening (EG) nr. 847/96 is van toepassing.
<b>Soort:</b>	Haring <i>Clupea harengus</i>	<b>Zone:</b>	EG-wateren en internationale wateren van zones I en II HER/1/2.
België	25 <sup>(1)</sup>		
Denemarken	23 984 <sup>(1)</sup>		
Duitsland	4 200 <sup>(1)</sup>		
Spanje	79 <sup>(1)</sup>		
Frankrijk	1 035 <sup>(1)</sup>		
Ierland	6 209 <sup>(1)</sup>		
Nederland	8 583 <sup>(1)</sup>		
Polen	1 214 <sup>(1)</sup>		
Portugal	79 <sup>(1)</sup>		
Finland	371 <sup>(1)</sup>		
Zweden	8 888 <sup>(1)</sup>		
Verenigd Koninkrijk	15 333 <sup>(1)</sup>		
EG	70 000 <sup>(1)</sup>		
TAC	Niet relevant		Artikel 3 van Verordening (EG) nr. 847/96 is niet van toepassing. Artikel 4 van Verordening (EG) nr. 847/96 is niet van toepassing. Artikel 5, lid 2, van Verordening (EG) nr. 847/96 is van toepassing.

<sup>(1)</sup> Voorlopige quota waarmee niet wordt vooruitgelopen op de door de betrokken kuststaten vast te stellen TAC. In overeenstemming met de kuststaten worden de definitieve quota door de Commissie vastgesteld.

<b>Soort:</b> Kabeljauw <i>Gadus morhua</i>	<b>Zone:</b> I en II (Noorse wateren) COD/1N2AB.
Duitsland	2 051
Griekenland	254
Spanje	2 288
Ierland	254
Frankrijk	1 883
Portugal	2 288
Verenigd Koninkrijk	7 956
EG	16 974
TAC	410 000
Artikel 3 van Verordening (EG) nr. 847/96 is niet van toepassing. Artikel 4 van Verordening (EG) nr. 847/96 is niet van toepassing. Artikel 5, lid 2, van Verordening (EG) nr. 847/96 is van toepassing.	

<b>Soort:</b> Kabeljauw <i>Gadus morhua</i>	<b>Zone:</b> NAFO 0 en 1 (wateren van Groenland) <sup>(1)</sup> ; V en XIV (wateren van Groenland) <sup>(1)</sup> COD/N01514
Duitsland	818 <sup>(2)</sup>
Verenigd Koninkrijk	182 <sup>(2)</sup>
EG	1 000 <sup>(2)</sup>
TAC	Niet relevant
Artikel 3 van Verordening (EG) nr. 847/96 is niet van toepassing. Artikel 4 van Verordening (EG) nr. 847/96 is niet van toepassing. Artikel 5, lid 2, van Verordening (EG) nr. 847/96 is van toepassing.	

<sup>(1)</sup> Bezuiden 63°N.B.

<sup>(2)</sup> Mag enkel worden gevist vanaf 1 juni. In de periode van 1 juni tot 1 oktober mag het quotum enkel worden gevist met vaartuigen voor de visserij met de beug. Vanaf 1 oktober mogen zowel trawlers als vaartuigen voor de visserij met de boog worden gebruikt.

<b>Soort:</b> Kabeljauw <i>Gadus morhua</i>	<b>Zone:</b> I en IIb COD/1/2B.
Duitsland	2 710
Spanje	7 006
Frankrijk	1 156
Polen	1 271
Portugal	1 479
Verenigd Koninkrijk	1 735
Alle lidstaten	100 <sup>(1)</sup>
EG	15 457 <sup>(2)</sup>
TAC	410 000

Artikel 3 van Verordening (EG) nr. 847/96 is niet van toepassing.

Artikel 4 van Verordening (EG) nr. 847/96 is niet van toepassing.

Artikel 5, lid 2, van Verordening (EG) nr. 847/96 is van toepassing.

<sup>(1)</sup> Uitzonderd Duitsland, Spanje, Frankrijk, Polen, Portugal en het Verenigd Koninkrijk.

<sup>(2)</sup> De toewijzing van het aandeel van het beschikbare kabeljauwbestand aan de Gemeenschap in de zone Spitsbergen en Bereneiland laat de uit het Verdrag van Parijs van 1920 voortvloeiende rechten en verplichtingen geheel onverlet.

<b>Soort:</b> Kabeljauw en schelvis <i>Gadus morhua</i> en <i>Melanogrammus aeglefinus</i>	<b>Zone:</b> Vb (Faeröer-wateren) C/H/05B-F.
Duitsland	10
Frankrijk	60
Verenigd Koninkrijk	430
EG	500
TAC	Niet relevant

Artikel 3 van Verordening (EG) nr. 847/96 is niet van toepassing.

Artikel 4 van Verordening (EG) nr. 847/96 is niet van toepassing.

Artikel 5, lid 2, van Verordening (EG) nr. 847/96 is van toepassing.

<b>Soort:</b> Heilbot <i>Hippoglossus hippoglossus</i>	<b>Zone:</b> V en XIV (wateren van Groenland) HAL/514GRN
---	---

Portugal	1 000 <sup>(1)</sup>
EG	1 200 <sup>(2)</sup>
TAC	Niet relevant

Artikel 3 van Verordening (EG) nr. 847/96 is niet van toepassing.  
 Artikel 4 van Verordening (EG) nr. 847/96 is niet van toepassing.  
 Artikel 5, lid 2, van Verordening (EG) nr. 847/96 is van toepassing.

- <sup>(1)</sup> Moet worden gevist door niet meer dan 6 communautaire vaartuigen voor de visserij met de beug op demersale soorten die Atlantische heilbot vangen. Vangsten van aanverwante soorten worden op dit quotum in mindering gebracht. Nadere voorschriften kunnen in 2007 worden ingevoerd op basis van een in het kader van de gemengde commissie genomen gezamenlijk besluit.
- <sup>(2)</sup> Waarvan 200 ton, uitsluitend met beuglijnen te vangen, aan Noorwegen is toegewezen.

<b>Soort:</b> Heilbot <i>Hippoglossus hippoglossus</i>	<b>Zone:</b> NAFO 0 en 1 (wateren van Groenland) HAL/N01GRN
---	--

EG	200 <sup>(1)</sup>
TAC	Niet relevant

- <sup>(1)</sup> Toegewezen aan Noorwegen; mogen alleen met beuglijnen worden gevist.

<b>Soort:</b> Lodde <i>Mallotus villosus</i>	<b>Zone:</b> IIb CAP/02B.
---	------------------------------

EG	0
TAC	0

<b>Soort:</b> Lodde <i>Mallotus villosus</i>	<b>Zone:</b> V en XIV (wateren van Groenland) CAP/514GRN
---	---

Alle lidstaten	0
EG	0
TAC	Niet relevant



<b>Soort:</b> Schelvis <i>Melanogrammus aeglefinus</i>	<b>Zone:</b> I en II (Noorse wateren) HAD/1N2AB.
Duitsland	642
Frankrijk	386
Verenigd Koninkrijk	1 972
EG	3 000
TAC	Niet relevant
<p>Artikel 3 van Verordening (EG) nr. 847/96 is niet van toepassing.</p> <p>Artikel 4 van Verordening (EG) nr. 847/96 is niet van toepassing.</p> <p>Artikel 5, lid 2, van Verordening (EG) nr. 847/96 is van toepassing.</p>	

<b>Soort:</b> Blauwe wijting <i>Micromesistius poutassou</i>	<b>Zone:</b> II (Noorse wateren) WHB/1N2AB.
Duitsland	500
Frankrijk	500
EG	1 000
TAC	1 700 000
<p>Artikel 3 van Verordening (EG) nr. 847/96 is niet van toepassing.</p> <p>Artikel 4 van Verordening (EG) nr. 847/96 is niet van toepassing.</p> <p>Artikel 5, lid 2, van Verordening (EG) nr. 847/96 is van toepassing.</p>	

<b>Soort:</b> Blauwe wijting <i>Micromesistius poutassou</i>	<b>Zone:</b> Wateren van Faroër WHB/2X12-F
Denemarken	7 920
Duitsland	540
Frankrijk	864
Nederland	756
Verenigd Koninkrijk	7 920
EG	18 000
TAC	Niet relevant

Artikel 3 van Verordening (EG) nr. 847/96 is niet van toepassing.  
 Artikel 4 van Verordening (EG) nr. 847/96 is niet van toepassing.  
 Artikel 5, lid 2, van Verordening (EG) nr. 847/96 is van toepassing.

<b>Soort:</b> Leng en Blauwe leng <i>Molva molva en Molva dypterygia</i>	<b>Zone:</b> Vb (Faeröer-wateren) B/L/05B-F.
Duitsland	950 <sup>(1)</sup>
Frankrijk	2 106 <sup>(1)</sup>
Verenigd Koninkrijk	184 <sup>(1)</sup>
EG	3 065 <sup>(1)</sup>
TAC	Niet relevant

Artikel 3 van Verordening (EG) nr. 847/96 is niet van toepassing.  
 Artikel 4 van Verordening (EG) nr. 847/96 is niet van toepassing.  
 Artikel 5, lid 2, van Verordening (EG) nr. 847/96 is van toepassing.

<sup>(1)</sup> Bijvangst van maximaal 1 080 ton grenadiervis en haarstaartvis worden op dit quotum in mindering gebracht.

<b>Soort:</b> Noordse garnaal <i>Pandalus borealis</i>	<b>Zone:</b> V en XIV (wateren van Groenland) PRA/514GRN
Denemarken	1 300
Frankrijk	1 300
EG	7 000 <sup>(1)</sup>
TAC	Niet relevant

Artikel 3 van Verordening (EG) nr. 847/96 is niet van toepassing.  
 Artikel 4 van Verordening (EG) nr. 847/96 is niet van toepassing.  
 Artikel 5, lid 2, van Verordening (EG) nr. 847/96 is van toepassing.

<sup>(1)</sup> Waarvan 3 250 ton is toegewezen aan Noorwegen en 1 150 ton aan de Faeröer.

<b>Soort:</b> Noordse garnaal <i>Pandalus borealis</i>	<b>Zone:</b> NAFO 0 en 1 (wateren van Groenland) PRA/N01GRN	
Denemarken	2 000	<div style="border: 1px solid black; padding: 5px;">           Artikel 3 van Verordening (EG) nr. 847/96 is niet van toepassing.            Artikel 4 van Verordening (EG) nr. 847/96 is niet van toepassing.            Artikel 5, lid 2, van Verordening (EG) nr. 847/96 is van toepassing.         </div>
Frankrijk	2 000	
EG	4 000	
TAC	Niet relevant	
<b>Soort:</b> Koolvis <i>Pollachius virens</i>	<b>Zone:</b> I en II (Noorse wateren) POK/1N2AB.	
Duitsland	3 160	<div style="border: 1px solid black; padding: 5px;">           Artikel 3 van Verordening (EG) nr. 847/96 is niet van toepassing.            Artikel 4 van Verordening (EG) nr. 847/96 is niet van toepassing.            Artikel 5, lid 2, van Verordening (EG) nr. 847/96 is van toepassing.         </div>
Frankrijk	508	
Verenigd Koninkrijk	282	
EG	3 950	
TAC	Niet relevant	
<b>Soort:</b> Koolvis <i>Pollachius virens</i>	<b>Zone:</b> I en II (internationale wateren) POK/1/2INT.	
EG	0	
TAC	Niet relevant	
<b>Soort:</b> Koolvis <i>Pollachius virens</i>	<b>Zone:</b> Vb (Faeröer-wateren) POK/05B-F.	
België	54	<div style="border: 1px solid black; padding: 5px;">           Artikel 3 van Verordening (EG) nr. 847/96 is niet van toepassing.            Artikel 4 van Verordening (EG) nr. 847/96 is niet van toepassing.            Artikel 5, lid 2, van Verordening (EG) nr. 847/96 is van toepassing.         </div>
Duitsland	334	
Frankrijk	1 630	
Nederland	54	
Verenigd Koninkrijk	626	
EG	2 700	
TAC	Niet relevant	

<b>Soort:</b> Groenlandse heilbot <i>Reinhardtius hippoglossoides</i>	<b>Zone:</b> I en II (Noorse wateren) GHL/1N2AB.
Duitsland	37
Verenigd Koninkrijk	37
EG	75
TAC	Niet relevant
Artikel 3 van Verordening (EG) nr. 847/96 is niet van toepassing. Artikel 4 van Verordening (EG) nr. 847/96 is niet van toepassing. Artikel 5, lid 2, van Verordening (EG) nr. 847/96 is van toepassing.	

<b>Soort:</b> Groenlandse heilbot <i>Reinhardtius hippoglossoides</i>	<b>Zone:</b> I en II (internationale wateren) GHL/1/2INT.
EG	0
TAC	Niet relevant

<b>Soort:</b> Groenlandse heilbot <i>Reinhardtius hippoglossoides</i>	<b>Zone:</b> V en XIV (wateren van Groenland) GHL/514GRN
Duitsland	6 294
Verenigd Koninkrijk	331
EG	7 500 <sup>(1)</sup>
TAC	Niet relevant
Artikel 3 van Verordening (EG) nr. 847/96 is niet van toepassing. Artikel 4 van Verordening (EG) nr. 847/96 is niet van toepassing. Artikel 5, lid 2, van Verordening (EG) nr. 847/96 is van toepassing.	

<sup>(1)</sup> Waarvan 800 ton is toegewezen aan Noorwegen en 75 ton aan de Faeröer.

<b>Soort:</b> Groenlandse heilbot <i>Reinhardtius hippoglossoides</i>	<b>Zone:</b> NAFO 0 en 1 (wateren van Groenland) GHL/N01GRN
Duitsland	1 550
EG	2 500 <sup>(1)</sup>
TAC	Niet relevant
Artikel 3 van Verordening (EG) nr. 847/96 is niet van toepassing. Artikel 4 van Verordening (EG) nr. 847/96 is niet van toepassing. Artikel 5, lid 2, van Verordening (EG) nr. 847/96 is van toepassing.	

<sup>(1)</sup> Waarvan 800 ton is toegewezen aan Noorwegen en 150 ton aan de Faeröer.

<b>Soort:</b> Makreel <i>Scomber scombrus</i>	<b>Zone:</b> IIa (Noorse wateren) MAC/02A-N.
--	---

Denemarken	10 200 <sup>(1)</sup>
EG	10 200 <sup>(1)</sup>
TAC	Niet relevant

Artikel 3 van Verordening (EG) nr. 847/96 is niet van toepassing.  
 Artikel 4 van Verordening (EG) nr. 847/96 is niet van toepassing.  
 Artikel 5, lid 2, van Verordening (EG) nr. 847/96 is van toepassing.

<sup>(1)</sup> Mag ook worden gevangen in IV (Noorse wateren) en in IIa (internationale wateren) (MAC/\*4N-2A).

<b>Soort:</b> Makreel <i>Scomber scombrus</i>	<b>Zone:</b> Vb (Faeröer-wateren) MAC/05B-F.
--	---

Denemarken	3 290 <sup>(1)</sup>
EG	3 290
TAC	Niet relevant

Artikel 3 van Verordening (EG) nr. 847/96 is niet van toepassing.  
 Artikel 4 van Verordening (EG) nr. 847/96 is niet van toepassing.  
 Artikel 5, lid 2, van Verordening (EG) nr. 847/96 is van toepassing.

<sup>(1)</sup> Mag in IVa (EG-wateren) worden gevangen (MAC/\*04A).

<b>Soort:</b> Roodbaars <i>Sebastes spp.</i>	<b>Zone:</b> V (EG-wateryn en internationale wateryn); internationale wateryn van XII en XIV <sup>(1)</sup> RED/51214.
Estland	210 <sup>(1)</sup> <sup>(2)</sup>
Duitsland	4 266 <sup>(1)</sup> <sup>(2)</sup>
Spanje	749 <sup>(1)</sup> <sup>(2)</sup>
Frankryk	398 <sup>(1)</sup> <sup>(2)</sup>
Ierland	1 <sup>(1)</sup> <sup>(2)</sup>
Letland	76 <sup>(1)</sup> <sup>(2)</sup>
Nederland	2 <sup>(1)</sup> <sup>(2)</sup>
Polen	384 <sup>(1)</sup> <sup>(2)</sup>
Portugal	896 <sup>(1)</sup> <sup>(2)</sup>
Verenigd Koninkryk	10 <sup>(1)</sup> <sup>(2)</sup>
EG	6 992 <sup>(2)</sup>
TAC	46 000

Artikel 3 van Verordening (EG) nr. 847/96 is niet van toepassing.

Artikel 4 van Verordening (EG) nr. 847/96 is niet van toepassing.

Artikel 5, lid 2, van Verordening (EG) nr. 847/96 is van toepassing.

<sup>(1)</sup> Ten hoogste 65 % van het quotum mag voor 15 juli 2007 worden gevangen.

<sup>(2)</sup> Mag worden gevangen in deelgebied 2 en sectoren IF en 3K van het gereglementeerde gebied van de NAFO, maar zal in mindering worden gebracht op de quota voor V, XII en XIV binnen een totaal quotum van 11 537 ton (RED/\*N1F3K).

<b>Soort:</b> Roodbaars <i>Sebastes spp.</i>	<b>Zone:</b> I en II (Noorse wateryn) RED/1N2AB.
Duitsland	766 <sup>(1)</sup>
Spanje	95 <sup>(1)</sup>
Frankryk	84 <sup>(1)</sup>
Portugal	405 <sup>(1)</sup>
Verenigd Koninkryk	150 <sup>(1)</sup>
EG	1 500 <sup>(1)</sup>
TAC	Niet relevant

Artikel 3 van Verordening (EG) nr. 847/96 is niet van toepassing.

Artikel 4 van Verordening (EG) nr. 847/96 is niet van toepassing.

Artikel 5, lid 2, van Verordening (EG) nr. 847/96 is van toepassing.

<sup>(1)</sup> Enkel als bijvangst.

<b>Soort:</b> Roodbaars <i>Sebastes spp.</i>	<b>Zone:</b> V en XIV (wateren van Groenland) RED/514GRN
Duitsland	5 977
Frankrijk	30
Verenigd Koninkrijk	42
EG	9 750 <sup>(1)</sup> <sup>(2)</sup>
TAC	Niet relevant

Artikel 3 van Verordening (EG) nr. 847/96 is niet van toepassing.

Artikel 4 van Verordening (EG) nr. 847/96 is niet van toepassing.

Artikel 5, lid 2, van Verordening (EG) nr. 847/96 is van toepassing.

- <sup>(1)</sup> Mag alleen met pelagische trawl worden gevangen. Mogen ten westen of ten oosten van Groenland worden gevangen. De quota mogen in het geregementeerde NEAFC-gebied worden gevangen mits de Groenlandse voorwaarden voor vangstreportage vervuld zijn.
- <sup>(2)</sup> Waarvan 3 500 ton, uitsluitend met pelagische trawls te vangen, aan Noorwegen is toegewezen; 200 ton wordt aan de Faroër toegewezen.

<b>Soort:</b> Roodbaars <i>Sebastes spp.</i>	<b>Zone:</b> Va (IJslandse wateren) RED/05A-IS
België	0 <sup>(1)</sup> <sup>(2)</sup> <sup>(3)</sup>
Duitsland	0 <sup>(1)</sup> <sup>(2)</sup> <sup>(3)</sup>
Frankrijk	0 <sup>(1)</sup> <sup>(2)</sup> <sup>(3)</sup>
Verenigd Koninkrijk	0 <sup>(1)</sup> <sup>(2)</sup> <sup>(3)</sup>
EG	0 <sup>(1)</sup> <sup>(2)</sup> <sup>(3)</sup>
TAC	Niet relevant

Artikel 3 van Verordening (EG) nr. 847/96 is niet van toepassing.

Artikel 4 van Verordening (EG) nr. 847/96 is niet van toepassing.

Artikel 5, lid 2, van Verordening (EG) nr. 847/96 is van toepassing.

<sup>(1)</sup> Inclusief onvermijdelijke bijvangst (bijvangst van kabeljauw niet toegestaan).

<sup>(2)</sup> Te vissen tussen juli en december.

<sup>(3)</sup> Voorlopige quota, in afwachting van de uitkomst van het visserijoverleg met IJsland voor 2007.

<b>Soort:</b> Roodbaars <i>Sebastes spp.</i>	<b>Zone:</b> Vb (Faeröer-wateren) RED/05B-F.
België	16
Duitsland	2 083
Frankrijk	141
Verenigd Koninkrijk	24
EG	2 265
TAC	Niet relevant

Artikel 3 van Verordening (EG) nr. 847/96 is niet van toepassing.  
 Artikel 4 van Verordening (EG) nr. 847/96 is niet van toepassing.  
 Artikel 5, lid 2, van Verordening (EG) nr. 847/96 is van toepassing.

<b>Soort:</b> Bijvangst	<b>Zone:</b> NAFO 0 en 1 (wateren van Groenland) XBC/N01GRN
EG	2 600 <sup>(1)</sup> <sup>(2)</sup>
TAC	Niet relevant

<sup>(1)</sup> Bijvangst worden gedefinieerd als vangsten van andere soorten dan de in de vergunning vermelde doelsoorten van het vaartuig. Mogen ten westen of ten oosten van Groenland worden gevangen.  
<sup>(2)</sup> Waarvan 120 ton grenadiervis aan Noorwegen wordt toegewezen.

<b>Soort:</b> Andere soorten <sup>(1)</sup>	<b>Zone:</b> I en II (Noorse wateren) OTH/1N2AB.
Duitsland	150 <sup>(1)</sup>
Frankrijk	60 <sup>(1)</sup>
Verenigd Koninkrijk	240 <sup>(1)</sup>
EG	450 <sup>(1)</sup>
TAC	Niet relevant

Artikel 3 van Verordening (EG) nr. 847/96 is niet van toepassing.  
 Artikel 4 van Verordening (EG) nr. 847/96 is niet van toepassing.  
 Artikel 5, lid 2, van Verordening (EG) nr. 847/96 is van toepassing.

<sup>(1)</sup> Enkel als bijvangst.



<b>Soort:</b> Andere soorten <sup>(1)</sup>	<b>Zone:</b> Vb (Faeröer-wateren) OTH/05B-F.
Duitsland	305
Frankrijk	275
Verenigd Koninkrijk	180
EG	760
TAC	Niet relevant

Artikel 3 van Verordening (EG) nr. 847/96 is niet van toepassing.  
 Artikel 4 van Verordening (EG) nr. 847/96 is niet van toepassing.  
 Artikel 5, lid 2, van Verordening (EG) nr. 847/96 is van toepassing.

<sup>(1)</sup> Exclusief soorten zonder handelswaarde.

<b>Soort:</b> Platvis	<b>Zone:</b> Vb (Faeröer-wateren) FLX/05B-F.
Duitsland	54
Frankrijk	42
Verenigd Koninkrijk	204
EG	300
TAC	Niet relevant

Artikel 3 van Verordening (EG) nr. 847/96 is niet van toepassing.  
 Artikel 4 van Verordening (EG) nr. 847/96 is niet van toepassing.  
 Artikel 5, lid 2, van Verordening (EG) nr. 847/96 is van toepassing.

## BIJLAGE IC

## NOORDWESTELIJKE ATLANTISCHE OCEAAN

## NAFO-gebied

Alle TAC's en visserijvoorschriften zijn vastgesteld in het kader van de NAFO.

<b>Soort:</b> Kabeljauw <i>Gadus morhua</i>	<b>Zone:</b> NAFO 2J3KL COD/N2J3KL
--	---------------------------------------

EG	0 <sup>(1)</sup>
TAC	0 <sup>(1)</sup>

<sup>(1)</sup> Enkel als bijvangst (gerichte visserij op deze soort is niet toegestaan) met inachtneming van de regels in de artikelen 31, 32 en 33.

<b>Soort:</b> Kabeljauw <i>Gadus morhua</i>	<b>Zone:</b> NAFO 3NO COD/N3NO.
--	------------------------------------

EG	0 <sup>(1)</sup>
TAC	0 <sup>(1)</sup>

<sup>(1)</sup> Enkel als bijvangst (gerichte visserij op deze soort is niet toegestaan) met inachtneming van de regels in de artikelen 31, 32 en 33.

<b>Soort:</b> Kabeljauw <i>Gadus morhua</i>	<b>Zone:</b> NAFO 3M COD/N3M.
--	----------------------------------

EG	0 <sup>(1)</sup>
TAC	0 <sup>(1)</sup>

<sup>(1)</sup> Enkel als bijvangst (gerichte visserij op deze soort is niet toegestaan) met inachtneming van de regels in de artikelen 31, 32 en 33.

<b>Soort:</b> Witje <i>Glyptocephalus cynoglossus</i>	<b>Zone:</b> NAFO 2J3KL WIT/N2J3KL
--	---------------------------------------

EG	0 <sup>(1)</sup>
TAC	0 <sup>(1)</sup>

<sup>(1)</sup> Enkel als bijvangst (gerichte visserij op deze soort is niet toegestaan) met inachtneming van de regels in de artikelen 31, 32 en 33.

<b>Soort:</b> Witje <i>Glyptocephalus cynoglossus</i>	<b>Zone:</b> NAFO 3NO WIT/N3NO.
--	------------------------------------

EG	0 <sup>(1)</sup>
TAC	0 <sup>(1)</sup>

<sup>(1)</sup> Enkel als bijvangst (gerichte visserij op deze soort is niet toegestaan) met inachtneming van de regels in de artikelen 31, 32 en 33.

<b>Soort:</b> Lange schol <i>Hippoglossoides platessoides</i>	<b>Zone:</b> NAFO 3M PLA/N3M.
--	----------------------------------

EG	0 <sup>(1)</sup>
TAC	0 <sup>(1)</sup>

<sup>(1)</sup> Enkel als bijvangst (gerichte visserij op deze soort is niet toegestaan) met inachtneming van de regels in de artikelen 31, 32 en 33.

<b>Soort:</b> Lange schol <i>Hippoglossoides platessoides</i>	<b>Zone:</b> NAFO 3LNO PLA/3LNO.
--	-------------------------------------

EG	0 <sup>(1)</sup>
TAC	0 <sup>(1)</sup>

<sup>(1)</sup> Enkel als bijvangst (gerichte visserij op deze soort is niet toegestaan) met inachtneming van de regels in de artikelen 31, 32 en 33.

<b>Soort:</b> Kortvinnige pijlinktvis <i>Illex illecebrosus</i>	<b>Zone:</b> NAFO-deelgebieden 3 en 4 SQI/N34.
--	---

Estland	128 <sup>(1)</sup>
Letland	128 <sup>(1)</sup>
Litouwen	128 <sup>(1)</sup>
Polen	227 <sup>(1)</sup>
EG	<sup>(1)</sup> <sup>(2)</sup>
TAC	34 000

Artikel 3 van Verordening (EG) nr. 847/96 is niet van toepassing.  
Artikel 4 van Verordening (EG) nr. 847/96 is niet van toepassing.  
Artikel 5, lid 2, van Verordening (EG) nr. 847/96 is van toepassing.

<sup>(1)</sup> Te vissen tussen 1 juli en 31 december.

<sup>(2)</sup> Aandeel van de Gemeenschap niet nader bepaald; Canada en de lidstaten van de Gemeenschap met uitzondering van Estland, Letland, Litouwen en Polen, kunnen samen beschikken over 29 467 ton.

<b>Soort:</b> Geelstaartschar <i>Limanda ferruginea</i>	<b>Zone:</b> NAFO 3LNO YEL/N3LNO.
--	--------------------------------------

EG	0 <sup>(1)</sup> <sup>(2)</sup>
TAC	15 500

- <sup>(1)</sup> Ondanks het feit dat de Gemeenschap toegang heeft tot een gedeeld quotum van 79 ton, is besloten dit quotum terug te brengen tot 0. Enkel als bijvangst (gerichte visserij op deze soort is niet toegestaan) met inachtneming van de regels in de artikelen 31, 32 en 33.
- <sup>(2)</sup> Vangsten van vaartuigen binnen deze quota worden aan de vlaggenlidstaat gemeld en iedere 48 uur via de Commissie aan het secretariaat van de NAFO overgemaakt.

<b>Soort:</b> Lodde <i>Mallotus villosus</i>	<b>Zone:</b> NAFO 3NO CAP/N3NO.
---	------------------------------------

EG	0 <sup>(1)</sup>
TAC	0 <sup>(1)</sup>

- <sup>(1)</sup> Enkel als bijvangst (gerichte visserij op deze soort is niet toegestaan) met inachtneming van de regels in de artikelen 31, 32 en 33.

<b>Soort:</b> Noordse garnaal <i>Pandalus borealis</i>	<b>Zone:</b> NAFO 3L <sup>(1)</sup> PRA/N3L.
---	---

Estland	245 <sup>(2)</sup>
Letland	245 <sup>(2)</sup>
Litouwen	245 <sup>(2)</sup>
Polen	245 <sup>(2)</sup>
EG	245 <sup>(2)</sup> <sup>(3)</sup>
TAC	22 000

Artikel 3 van Verordening (EG) nr. 847/96 is niet van toepassing.  
 Artikel 4 van Verordening (EG) nr. 847/96 is niet van toepassing.  
 Artikel 5, lid 2, van Verordening (EG) nr. 847/96 is van toepassing.

- <sup>(1)</sup> Met uitzondering van het vak dat wordt begrensd door de volgende coördinaten:

Punt nr.	Breedtegraad (N.B.)	Lengtegraad (W.L.)
1	47°20'0	46°40'0
2	47°20'0	46°30'0
3	46°00'0	46°30'0
4	46°00'0	46°40'0

- <sup>(2)</sup> Mag worden gevestigd tussen 1 januari en 31 maart en tussen 1 juli en 31 december.

- <sup>(3)</sup> Alle lidstaten met uitzondering van Estland, Letland, Litouwen en Polen.

<b>Soort:</b> Noordse garnaal <i>Pandalus borealis</i>	<b>Zone:</b> NAFO 3M <sup>(1)</sup> PRA/N3M.
TAC	Niet van toepassing <sup>(2)</sup>

<sup>(1)</sup> De vaartuigen mogen ook op dit bestand vissen in sector 3L, in het vak dat door de volgende coördinaten wordt begrensd:

Punt nr.	Breedtegraad (N.B.)	Lengtegraad (W.L.)
1	47°20'0	46°40'0
2	47°20'0	46°30'0
3	46°00'0	46°30'0
4	46°00'0	46°40'0

Indien er in dit vak op garnaal wordt gevestigd, melden de schepen zich overeenkomstig punt 1.3 van de bijlage bij Verordening (EEG) nr. 189/92 van de Raad van 27 januari 1992 tot vaststelling van bepalingen voor de toepassing van bepaalde controlemaatregelen van de Visserijorganisatie voor het noordwestelijk deel van de Atlantische Oceaan (NAFO) (PB L 21 van 30.1.1992, blz. 4), ongeacht of zij de grens tussen de NAFO-sectoren 3L en 3M passeren. Verordening laatstelijk gewijzigd bij Verordening (EG) nr. 1048/97 (PB L 154 van 12.6.1997, blz. 1).

Daarnaast wordt de visserij op garnaal van 1 juni tot en met 31 december 2007 verboden in het vak dat door de volgende coördinaten wordt begrensd:

Punt nr.	Breedtegraad (N.B.)	Lengtegraad (W.L.)
1	47°55'0	45°00'0
2	47°30'0	44°15'0
3	46°55'0	44°15'0
4	46°35'0	44°30'0
5	46°35'0	45°40'0
6	47°30'0	45°40'0
7	47°55'0	45°00'0

<sup>(2)</sup> Niet relevant Visserijbeheer door middel van beperkingen van de visserij-inspanning. De betrokken lidstaten geven speciale visdocumenten af voor hun vaartuigen die deze visserij uitoefenen en stellen de Commissie vóór het begin van de activiteiten van de vaartuigen in kennis van deze afgifte overeenkomstig Verordening (EG) nr. 1672/94. In afwijking van artikel 8 van deze verordening, worden deze documenten slechts geldig indien de Commissie binnen vijf werkdagen na de kennisgeving geen bezwaar heeft gemaakt.

Lidstaat	Maximumaantal vaartuigen	Maximumaantal visdagen
Denemarken	2	131
Estland	8	1 667
Spanje	10	257
Letland	4	490
Litouwen	7	579
Polen	1	100
Portugal	1	69

Iedere lidstaat meldt de Commissie maandelijks, tijdens de eerste 25 dagen na de maand van de vangsten, hoeveel visdagen zijn doorgebracht in sector 3M en in het in voetnoot (1) gedefinieerde gebied.

<b>Soort:</b> Groenlandse heilbot <i>Reinhardtius hippoglossoides</i>	<b>Zone:</b> NAFO 3LMNO GHL/N3LMNO
Estland	321,3
Duitsland	328
Letland	45,1
Litouwen	22,6
Spanje	4 396,5
Portugal	1 837,5
EG	6 951
TAC	11 856
<div style="border: 1px solid black; padding: 5px;"> <p>Artikel 3 van Verordening (EG) nr. 847/96 is niet van toepassing.</p> <p>Artikel 4 van Verordening (EG) nr. 847/96 is niet van toepassing.</p> <p>Artikel 5, lid 2, van Verordening (EG) nr. 847/96 is van toepassing.</p> </div>	
<b>Soort:</b> Roggen <i>Rajidae</i>	<b>Zone:</b> NAFO 3LNO SRX/N3LNO.
Spanje	6 561
Portugal	1 274
Estland	546
Litouwen	119
EG	8 500
TAC	13 500
<div style="border: 1px solid black; padding: 5px;"> <p>Artikel 3 van Verordening (EG) nr. 847/96 is niet van toepassing.</p> <p>Artikel 4 van Verordening (EG) nr. 847/96 is niet van toepassing.</p> <p>Artikel 5, lid 2, van Verordening (EG) nr. 847/96 is van toepassing.</p> </div>	
<b>Soort:</b> Roodbaars <i>Sebastes spp.</i>	<b>Zone:</b> NAFO 3LN RED/N3LN.
EG	0 <sup>(1)</sup>
TAC	0 <sup>(1)</sup>
<p><sup>(1)</sup> Enkel als bijvangst (gerichte visserij op deze soort is niet toegestaan) met inachtneming van de regels in de artikelen 31, 32 en 33.</p>	

<b>Soort:</b> Roodbaars <i>Sebastes spp.</i>	<b>Zone:</b> NAFO 3M RED/N3M.
Estland	1 571 <sup>(1)</sup>
Duitsland	513 <sup>(1)</sup>
Spanje	233 <sup>(1)</sup>
Letland	1 571 <sup>(1)</sup>
Litouwen	1 571 <sup>(1)</sup>
Portugal	2 354 <sup>(1)</sup>
EG	7 813 <sup>(1)</sup>
TAC	5 000 <sup>(1)</sup>

Artikel 3 van Verordening (EG) nr. 847/96 is niet van toepassing.  
 Artikel 4 van Verordening (EG) nr. 847/96 is niet van toepassing.  
 Artikel 5, lid 2, van Verordening (EG) nr. 847/96 is van toepassing.

<sup>(1)</sup> Op voorwaarde dat de voor dit bestand vastgestelde TAC van 5 000 ton wordt gerespecteerd. Wanneer deze TAC is opgevist, moet de gerichte visserij op het bestand worden stopgezet, ongeacht het niveau van de vangsten.

<b>Soort:</b> Roodbaars <i>Sebastes spp.</i>	<b>Zone:</b> NAFO 3O RED/N3O.
Spanje	1 771
Portugal	5 229
EG	7 000
TAC	20 000

Artikel 3 van Verordening (EG) nr. 847/96 is niet van toepassing.  
 Artikel 4 van Verordening (EG) nr. 847/96 is niet van toepassing.  
 Artikel 5, lid 2, van Verordening (EG) nr. 847/96 is van toepassing.

<b>Soort:</b> Roodbaars <i>Sebastes spp.</i>	<b>Zone:</b> NAFO deelgebied 2, sectoren IF en 3K RED/N1F3K.
Letland	364
Litouwen	3 019
TAC	3 383

<b>Soort:</b> Witte heek <i>Urophycis tenuis</i>		<b>Zone:</b> NAFO 3NO HKW/N3NO.
Spanje	2 165	
Portugal	2 835	
EG	5 000	
TAC	8 500	

Artikel 3 van Verordening (EG) nr. 847/96 is niet van toepassing.  
Artikel 4 van Verordening (EG) nr. 847/96 is niet van toepassing.  
Artikel 5, lid 2, van Verordening (EG) nr. 847/96 is van toepassing.



## BIJLAGE ID

## OVER GROTE AFSTANDEN TREKKENDE SOORTEN — Alle gebieden

Deze TAC's worden vastgesteld in het kader van de internationale organisaties voor de tonijnvisserij, zoals ICCAT en IATTC.

<b>Soort:</b> Blauwvintonijn <i>Thunnus thynnus</i>	<b>Zone:</b> Atlantische Oceaan, ten oosten van 45° W.L., en Middellandse Zee BFT/AE045W
Cyprus	74,4 <sup>(1)</sup>
Griekenland	161,5 <sup>(1)</sup>
Spanje	3 133 <sup>(1)</sup>
Frankrijk	3 091 <sup>(1)</sup>
Italië	2 440 <sup>(1)</sup>
Malta	172,8 <sup>(1)</sup>
Portugal	295 <sup>(1)</sup>
Alle lidstaten	30 <sup>(1)</sup> <sup>(2)</sup>
EG	9 397,7 <sup>(1)</sup>
TAC	29 500

Artikel 3 van Verordening (EG) nr. 847/96 is van toepassing.  
 Artikel 4 van Verordening (EG) nr. 847/96 is niet van toepassing.  
 Artikel 5, lid 2, van Verordening (EG) nr. 847/96 is van toepassing.

<sup>(1)</sup> Deze cijfers en de in acht te nemen voorschriften zijn voorlopig en zullen door de Raad bij de eerstvolgende gelegenheid worden herzien zodra de ICCAT op de van 29 tot en met 31 januari 2007 in Tokyo belegde ICCAT-vergadering de TAC-toewijzingsregeling vastgesteld heeft. Met de voorlopige toewijzing van grootoogtonijnquota aan de lidstaten wordt niet vooruitgelopen op de definitieve toewijzing, waarover moet worden beslist na de onderhandelingen in ICCAT-verband van januari 2007. De definitieve quota voor Cyprus en Malta worden daaraan toegevoegd.

<sup>(2)</sup> Behalve Cyprus, Griekenland, Spanje, Frankrijk, Italië, Malta en Portugal, en enkel als bijvangst.

<b>Soort:</b> Zwaardvis <i>Xiphias gladius</i>	<b>Zone:</b> Atlantische Oceaan, benoorden 5° N.B. SWO/AN05N
Spanje	6 579
Portugal	1 121
Alle lidstaten	118 <sup>(1)</sup>
EG	7 818
TAC	14 000

Artikel 3 van Verordening (EG) nr. 847/96 is van toepassing.  
 Artikel 4 van Verordening (EG) nr. 847/96 is niet van toepassing.  
 Artikel 5, lid 2, van Verordening (EG) nr. 847/96 is van toepassing.

<sup>(1)</sup> Behalve Spanje en Portugal, en enkel als bijvangst.

<b>Soort:</b> Zwaardvis <i>Xiphias gladius</i>	<b>Zone:</b> Atlantische Oceaan, bezuiden 5° N.B. SWO/AS05N
Spanje	5 422,8
Portugal	357,2
EG	5 780
TAC	17 000
Artikel 3 van Verordening (EG) nr. 847/96 is van toepassing. Artikel 4 van Verordening (EG) nr. 847/96 is niet van toepassing. Artikel 5, lid 2, van Verordening (EG) nr. 847/96 is van toepassing.	

<b>Soort:</b> Noordelijke geelvintonijn <i>Germo alalunga</i>	<b>Zone:</b> Atlantische Oceaan, benoorden 5° N.B. ALB/AN05N
Ierland	8 326 <sup>(2)</sup>
Spanje	22 969 <sup>(2)</sup>
Frankrijk	5 642,5 <sup>(2)</sup>
Verenigd Koninkrijk	775 <sup>(2)</sup>
Portugal	5 355,5 <sup>(2)</sup>
EG	43 068 <sup>(1)</sup>
TAC	34 500
Artikel 3 van Verordening (EG) nr. 847/96 is van toepassing. Artikel 4 van Verordening (EG) nr. 847/96 is niet van toepassing. Artikel 5, lid 2, van Verordening (EG) nr. 847/96 is van toepassing.	

<sup>(1)</sup> Het aantal communautaire vissersvaartuigen die op Noord-Atlantische witte tonijn als doelsoort vissen, wordt overeenkomstig artikel 10, lid 1, van Verordening (EG) nr. 973/2001 vastgesteld op 1 253.

<sup>(2)</sup> Het maximale aantal vaartuigen van de Gemeenschap dat gericht op Noord-Atlantische witte tonijn mag vissen, is overeenkomstig artikel 10, lid 4, van Verordening (EG) nr. 973/2001, als volgt over de lidstaten verdeeld.

Lidstaat	Maximumaantal vaartuigen
Ierland	50
Spanje	730
Frankrijk	151
Verenigd Koninkrijk	12
Portugal	310
EG	1 253

<b>Soort:</b> Zuidelijke geelvintonijn <i>Germo alalunga</i>	<b>Zone:</b> Atlantische Oceaan, bezuiden 5° N.B. ALB/AS05N
Spanje	943,7
Frankrijk	311
Portugal	660
EG	1 914,7
TAC	30 915
<div style="border: 1px solid black; padding: 5px;"> <p>Artikel 3 van Verordening (EG) nr. 847/96 is van toepassing.</p> <p>Artikel 4 van Verordening (EG) nr. 847/96 is niet van toepassing.</p> <p>Artikel 5, lid 2, van Verordening (EG) nr. 847/96 is van toepassing.</p> </div>	
<b>Soort:</b> Grootoogtonijn <i>Thunnus obesus</i>	<b>Zone:</b> Atlantische Oceaan BET/ATLANT
Spanje	15 963,3
Frankrijk	7 562,1
Portugal	7 974,6
EG	31 500
TAC	90 000
<div style="border: 1px solid black; padding: 5px;"> <p>Artikel 3 van Verordening (EG) nr. 847/96 is van toepassing.</p> <p>Artikel 4 van Verordening (EG) nr. 847/96 is niet van toepassing.</p> <p>Artikel 5, lid 2, van Verordening (EG) nr. 847/96 is van toepassing.</p> </div>	
<b>Soort:</b> Blauwe marlijn <i>Makaira nigricans</i>	<b>Zone:</b> Atlantische Oceaan BUM/ATLANT EG
EG	103
TAC	Niet relevant
<b>Soort:</b> Witte marlijn <i>Tetrapturus alba</i>	<b>Zone:</b> Atlantische Oceaan WHM/ATLANT EG
EG	46,5
TAC	Niet relevant

## BIJLAGE IE

## ANTARCTISCH GEBIED

## CCAMLR-gebied

Deze door de CCAMLR vastgestelde TAC's zijn niet aan de aangesloten partijen toegewezen, zodat het aandeel van de Gemeenschap onbepaald is. De vangsten staan onder toezicht van het secretariaat van de verdragsorganisatie, dat meedeelt wanneer de visserij moet worden stopgezet omdat de TAC opgevist is.

<b>Soort:</b> Langsnuitijsvis <i>Channichthys rhinoceros</i>	<b>Zone:</b> FAO 58.5.2 Antarctisch gebied LIC/F5852.
---	--

TAC 150

<b>Soort:</b> Ijsvis <i>Champscephalus gunnari</i>	<b>Zone:</b> FAO 48.3 Antarctische wateren ANI/F483.
---	---

TAC 4 337 <sup>(1)</sup>

<sup>(1)</sup> Van toepassing voor de periode van 15 november 2006 tot en met 14 november 2007. In de periode van 1 maart 2007 tot en met 31 mei 2007 is de visserij op dit bestand beperkt tot 1 084 ton.

<b>Soort:</b> Ijsvis <i>Champscephalus gunnari</i>	<b>Zone:</b> FAO 58.5.2 Antarctische wateren <sup>(1)</sup> ANI/F5852.
---	---

TAC 42 <sup>(2)</sup>

- <sup>(1)</sup> In het kader van deze TAC mag visserij worden bedreven in het gedeelte van statistische sector 58.5.2 van de FAO afgebakend door de lijn die loopt:
- van het snijpunt van lengtegraad 72°15'O.L. met de grens als vastgesteld bij de overeenkomst inzake de afbakening van de wateren tussen Australië en Frankrijk („Australia-Frankrijk Maritime Delimitation Agreement”) zuidwaarts langs deze lengtegraad tot het snijpunt daarvan met breedtegraad 53°25'Z.B.;
  - vervolgens oostwaarts langs deze breedtegraad tot het snijpunt ervan met lengtegraad 74°O.L.;
  - daarna langs een geodetische lijn in noordoostelijke richting naar het snijpunt van breedtegraad 52°40'Z.B. met lengtegraad 76°O.L.;
  - vervolgens noordwaarts langs deze lengtegraad tot het snijpunt ervan met breedtegraad 74°Z.B.;
  - daarna langs een geodetische lijn in noordwestelijke richting naar het snijpunt van breedtegraad 51°Z.B. met lengtegraad 74°30'O.L.; en tevens
  - vervolgens langs een geodetische lijn in zuidwestelijke richting naar het beginpunt.
- <sup>(2)</sup> Van toepassing voor de periode van 1 december 2006 tot en met 30 november 2007.

<b>Soort:</b> Zwarte Patagonische ijsvis <i>Dissostichus eleginoides</i>	<b>Zone:</b> FAO 48.3 Antarctische wateren TOP/F483.
---	---

TAC 3 554 <sup>(1)</sup>

**Bijzondere voorwaarden:**

Binnen de limieten van bovenstaande quota mag in de onderstaande zones niet meer worden gevangen dan de volgende hoeveelheden:

Beheersgebied A: 48°W.L. tot 43°30' W.L. — 52°30' Z.B. tot 56° Z.B. (TOP/\*F483A) 0

Beheersgebied B: 43°30' W.L. tot 40° W.L. — 52°30' Z.B. tot 56° Z.B. (TOP/\*F483B) 1 066

Beheersgebied C: 40°W.L. tot 33°30' W.L. — 52° Z.B. tot 56° Z.B. (TOP/\*F483C) 2 488

<sup>(1)</sup> Van toepassing voor beugvisserij voor de periode van 1 mei 2007 tot en met 31 augustus 2007 en voor korfvisserij voor de periode van 1 december 2006 tot en met 30 november 2007.

<b>Soort:</b> Zwarte Patagonische ijsvis <i>Dissostichus eleginoides</i>	<b>Zone:</b> FAO 48.4 Antarctische wateren TOP/F484.
---	---

TAC 100

<b>Soort:</b> Zwarte Patagonische ijsvis <i>Dissostichus eleginoides</i>	<b>Zone:</b> FAO 58.5.2 Antarctisch gebied TOP/F5852.
---	--

TAC 2 427 <sup>(1)</sup>

<sup>(1)</sup> Uitsluitend van toepassing ten westen van 79°20'O.L. Het is niet toegestaan ten oosten van deze meridiaan in deze zone te vissen (zie bijlage XIII).

<b>Soort:</b> Krieltarnaal <i>Euphausia superba</i>	<b>Zone:</b> FAO 48 KRI/F48.
--	---------------------------------

TAC 4 000 000 <sup>(1)</sup>

**Bijzondere voorwaarden:**

Binnen de limieten van bovenstaande quota mag in de onderstaande zones niet meer worden gevangen dan de volgende hoeveelheden:

Deelgebied 48.1 (KRI/\*F481.) 1 008 000

Deelgebied 48.2 (KRI/\*F482.) 1 104 000

Deelgebied 48.3 (KRI/\*F483.) 1 056 000

Deelgebied 48.4 (KRI/\*F484.) 832 000

<sup>(1)</sup> Van toepassing voor de periode van 1 december 2006 tot en met 30 november 2007.

<b>Soort:</b> Krieltgarnaal <i>Euphausia superba</i>	<b>Zone:</b> FAO 58.4.1 Antarctisch gebied KRI/F5841.
---	--

TAC 440 000 <sup>(1)</sup>

**Bijzondere voorwaarden:**

Binnen de limieten van bovenstaande quota mag in de onderstaande zones niet meer worden gevangen dan de volgende hoeveelheden:

Zone 58.4.1 ten westen van 115° O.L. (KRI/\*F-41W) 277 000

Zone 58.4.1 ten oosten van 115° O.L. (KRI/\*F-41E) 163 000

<sup>(1)</sup> Van toepassing voor de periode van 1 december 2006 tot en met 30 november 2007.

<b>Soort:</b> Krieltgarnaal <i>Euphausia superba</i>	<b>Zone:</b> FAO 58.4.2 Antarctisch gebied KRI/F5842.
---	--

TAC 450 000 <sup>(1)</sup>

<sup>(1)</sup> Van toepassing voor de periode van 1 december 2006 tot en met 30 november 2007.

<b>Soort:</b> Grijs zuidpoolkabeljauw <i>Lepidonotothen squamifrons</i>	<b>Zone:</b> FAO 58.5.2 Antarctisch gebied NOS/F5852.
--	--

TAC 80

<b>Soort:</b> Krab <i>Paralomis spp.</i>	<b>Zone:</b> FAO 48.3 Antarctische wateren PAI/F483.
---	---

TAC 1 600 <sup>(1)</sup>

<sup>(1)</sup> Van toepassing voor de periode van 1 december 2006 tot en met 30 november 2007.

<b>Soort:</b> Grenadiers <i>Macrourus spp.</i>	<b>Zone:</b> FAO 58.5.2 Antarctisch gebied GRV/F5852.
---	--

TAC 360

<b>Soort:</b> Andere soorten	<b>Zone:</b> FAO 58.5.2 Antarctisch gebied OTH/F5852.
------------------------------	--

TAC 50

---

<b>Soort:</b> Roggen <i>Rajidae</i>	<b>Zone:</b> FAO 58.5.2 Antarctisch gebied SRX/F5852.
TAC	120

---

<b>Soort:</b> Inktvis <i>Martialia hyadesi</i>	<b>Zone:</b> FAO 48.3 Antarctische wateren SQS/F483.
TAC	2 500 <sup>(1)</sup>

---

<sup>(1)</sup> Van toepassing voor de periode van 1 december 2006 tot en met 30 november 2007.

---

## BIJLAGE II

## BIJLAGE IIA

**VISSERIJ-INSpanNING VOOR VAARTUIGEN IN HET KADER VAN HET HERSTEL VAN BEPAALDE  
BESTANDEN IN HET SKAGGERAK, KATTEGAT EN IN ICES-ZONES IV, VIa, VIIa, VIId EN DE EG-WATEREN  
VAN ICES-ZONE IIA****ALGEMENE BEPALINGEN****1. Toepassingsgebied**

De in deze bijlage vastgestelde voorwaarden zijn van toepassing op vissersvaartuigen van de Gemeenschap met een lengte over alles gelijk aan of groter dan 10 meter, die met enig vistuig als omschreven in punt 4 aan boord aanwezig zijn in het Skagerrak, Kattegat en in ICES-zone IV, VIa, VIIa en VIId en ICES-zone IIA (EG-wateren). Voor de toepassing van deze bijlage wordt onder 2007 verstaan de periode van 1 februari 2007 tot en met 31 januari 2008.

**2. Definities van geografische gebieden**

2.1. De bepalingen van deze bijlage zijn van toepassing in het geografische gebied dat bestaat uit de volgende gebieden:

- a) Kattegat;
- b) Skagerrak, ICES-zones IV en VIId en de EG-wateren van ICES-zone IIA;
- c) ICES-zone VIIa;
- d) ICES-zone VIa.

2.2. Voor vaartuigen waarvoor aan de Commissie is meegedeeld dat zij beschikken over een satellietvolgsysteem overeenkomstig het bepaalde in de artikelen 5 en 6 van Verordening (EG) nr. 2244/2003, geldt de volgende afbakening van ICES-zone VIa:

ICES-zone VIa met uitzondering van het gebied ten westen van loxodromen die achtereenvolgens de punten met de volgende geografische coördinaten met elkaar verbinden; metingen gebeuren volgens de WGS84-norm:

60°00'N.B., 04°00'W.L.

59°45'N.B., 05°00'W.L.

59°30'N.B., 06°00'W.L.

59°00'N.B., 07°00'W.L.

58°30'N.B., 08°00'W.L.

58°00'N.B., 08°00'W.L.

58°00'N.B., 08°30'W.L.

56°00'N.B., 08°30'W.L.

56°00'N.B., 09°00'W.L.

55°00'N.B., 09°00'W.L.



55°00'N.B., 10°00'W.L.

54°30'N.B., 10°00'W.L.

### 3. Definitie van dag van aanwezigheid in het gebied

In deze bijlage wordt onder een dag van aanwezigheid in het gebied verstaan een periode van 24 uur (of een deel daarvan) gedurende welke een vaartuig buitengaats is en zonder onderbreking aanwezig in het onder punt 2.1 omschreven gebied. De lidstaat waarvan het betreffende vaartuig de vlag voert, bepaalt wanneer de periode van 24 uur ingaat.

### 4. Vistuig

4.1. Deze bijlage heeft betrekking op de volgende categorieën vistuig:

- a) trawls, Deense zegennetten of soortgelijk vistuig, met uitzondering van boomkorren, met een maaswijdte:
  - i) gelijk aan of groter dan 16 mm en kleiner dan 32 mm;
  - ii) gelijk aan of groter dan 70 mm en kleiner dan 90 mm;
  - iii) gelijk aan of groter dan 90 mm en kleiner dan 100 mm;
  - iv) gelijk aan of groter dan 100 mm en kleiner dan 120 mm;
  - v) gelijk aan of groter dan 120 mm;
- b) boomkorren met een maaswijdte:
  - i) gelijk aan of groter dan 80 mm en kleiner dan 90 mm;
  - ii) gelijk aan of groter dan 90 mm en kleiner dan 100 mm;
  - iii) gelijk aan of groter dan 100 mm en kleiner dan 120 mm;
  - iv) gelijk aan of groter dan 120 mm;
- c) kieuwnetten of warrelnetten, met uitzondering van schakels, met een maaswijdte:
  - i) kleiner dan 110 mm;
  - ii) gelijk aan of groter dan 110 mm en kleiner dan 150 mm;
  - iii) gelijk aan of groter dan 150 mm en kleiner dan 220 mm;
  - iv) gelijk aan of groter dan 220 mm;
- d) schakels;
- e) beuglijnen.

4.2. Voor de toepassing van deze bijlage en onder verwijzing naar de in punt 2.1 omschreven gebieden en de in punt 4.1 omschreven typen vistuig, worden de volgende categorieën van overdrachten vastgesteld:

- a) type vistuig 4.1, onder a), i): binnen elk gebied;
- b) type vistuig 4.1, onder a), ii): binnen elk gebied, en type vistuig 4.1, onder a), iii): in zones IV, VIa, VIIa en VIII, en zone IIa (EG-wateren);
- c) type vistuig 4.1, onder a), iii): in het Skagerrak en het Kattegat, en typen vistuig 4.1, onder a), iv) en v): binnen elk gebied;
- d) typen vistuig 4.1, onder b), i), ii), iii) en iv): binnen elk gebied;
- e) typen vistuig 4.1, onder c), i), ii), iii) en iv), en onder d): binnen elk gebied;
- f) type vistuig 4.1, onder e): binnen elk gebied.

### TOEPASSING VAN DE BEPERKINGEN VAN DE VISSERIJ-INSPANNING

#### 5. Vaartuigen waarvoor de beperkingen van de visserij-inspanningen gelden

- 5.1. Een lidstaat verleent zijn vaartuigen geen toestemming voor visserijactiviteiten met vistuig behorend tot een categorie als bedoeld in punt 4.1 in de gebieden vermeld in punt 2.1 als deze vaartuigen in de jaren 2001, 2002, 2003, 2004, 2005 of 2006 nog niet eerder dergelijke visserijactiviteiten in het betrokken gebied hebben bedreven, visserijactiviteiten ingevolge de overdracht van dagen tussen vissersvaartuigen niet meegerekend, tenzij hij ervoor zorgt dat een gelijkwaardig vermogen, in kilowatt gemeten, niet voor vissen in het betrokken gebied wordt gebruikt.

Vaartuigen die wel met vistuig behorend tot een categorie als bedoeld in punt 4.1 hebben gevestigd, kan evenwel toestemming worden verleend om ander vistuig te gebruiken, mits het aantal dagen dat voor laatstgenoemd type vistuig is toegewezen gelijk is aan of groter dan het aantal dagen toegewezen aan het eerste type vistuig.

- 5.2. Een vaartuig dat de vlag van een lidstaat voert die geen quota heeft in een in punt 2.1 omschreven gebied, mag in dat gebied niet vissen met in punt 4.1 omschreven vistuig, tenzij het vaartuig na een overdracht een quotum toegewezen krijgt uit hoofde van artikel 20, lid 5, van Verordening (EG) nr. 2371/2002 en zeedagen krijgt overeenkomstig punt 15 van deze bijlage.

#### 6. Activiteitsbeperkingen

De lidstaten zorgen ervoor dat vissersvaartuigen die hun vlag voeren en in de Gemeenschap geregistreerd zijn, wanneer ze vistuig behorend tot een categorie als omschreven in punt 4.1 aan boord hebben, niet langer dan het in punt 8 bepaalde aantal dagen in het in punt 2.1 omschreven gebied aanwezig zijn.

#### 7. Uitzonderingen

Dagen waarop een vaartuig aanwezig was in het gebied, maar niet heeft kunnen vissen omdat het noodhulp aan een ander vaartuig heeft verleend of omdat het een gewonde moest vervoeren die dringende medische zorg nodig had, worden door de vlaggenlidstaat niet in mindering gebracht op het uit hoofde van deze bijlage aan dat vaartuig toegewezen aantal dagen van aanwezigheid in het gebied. Indien een lidstaat hiertoe besluit, dient hij de redenen voor dit besluit alsmede bewijsstukken van de bevoegde autoriteiten betreffende de noodsituatie binnen een maand aan de Commissie te verstrekken.

### AAN VISSERSVAARTUIGEN TOEGEWENZEN AANTAL DAGEN BUITENGAATS

#### 8. Maximumaantal dagen

- 8.1. Voor de vaststelling van het maximumaantal dagen dat een vaartuig aanwezig mag zijn in het gebied, gelden overeenkomstig tabel I de volgende bijzondere voorwaarden:

- a) het vaartuig moet voldoen aan de voorwaarden van aanhangsel 1;
- b) het vaartuig moet voldoen aan de voorwaarden van aanhangsel 2 bij bijlage III en de vangst aan boord moet voor minder dan 5 % uit kabeljauw en voor meer dan 70 % uit kreeft bestaan.

- c) de totale aanvoer van kabeljauw in 2002 door het vaartuig, of, mutatis mutandis, door het vaartuig of de vaartuigen die met soortgelijk vistuig overeenkomstig de Gemeenschapswetgeving ter vervanging zijn ingezet en aan deze bijzondere voorwaarden voldoen, moet minder dan 5 % bedragen van de totale aanvoer van alle soorten samen die voor het vaartuig in 2002 volgens de aanvoer in levend gewicht in het Gemeenschapslogboek zijn vermeld;
  - d) de totale aanvoer van kabeljauw, tong en schol in 2002 door het vaartuig, of, mutatis mutandis, die voor het vaartuig of de vaartuigen die met soortgelijk vistuig overeenkomstig de Gemeenschapswetgeving ter vervanging zijn ingezet en aan deze bijzondere voorwaarden voldoen, moet minder dan 5 % bedragen van de totale aanvoer van alle soorten samen door het vaartuig in 2002 volgens de aanvoer in levend gewicht in het Gemeenschapslogboek zijn vermeld. Als alternatief kan worden voldaan aan de voorwaarde dat gedurende elke visreis in de loop van 2007 de vangsten kabeljauw, tong en schol minder dan 5 % bedragen van de totale vangst tijdens die reis en dat er altijd een waarnemer aan boord is;
  - e) de totale aanvoer in 2002 door het vaartuig, of, mutatis mutandis, die voor het vaartuig of de vaartuigen die met soortgelijk vistuig overeenkomstig de Gemeenschapswetgeving ter vervanging zijn ingezet en aan deze bijzondere voorwaarden voldoen, moet voor kabeljauw minder dan 5 % en voor schol meer dan 60 % bedragen van de totale aanvoer van alle soorten samen door het vaartuig in 2002 volgens de aanvoer in levend gewicht in het Gemeenschapslogboek zijn vermeld;
  - f) de totale aanvoer in 2002 door het vaartuig, of, mutatis mutandis, die voor het vaartuig of de vaartuigen die met soortgelijk vistuig overeenkomstig de Gemeenschapswetgeving ter vervanging zijn ingezet en aan deze bijzondere voorwaarden voldoen, moet voor kabeljauw minder dan 5 % bedragen en voor tarbot en snottol meer dan 5 % van de totale aanvoer van alle soorten samen door het vaartuig in 2002 volgens de aanvoer in levend gewicht opgevist in het Gemeenschapslogboek zijn vermeld;
  - g) het vaartuig moet uitgerust zijn met schakels met een maaswijdte  $\leq 110$  mm en mag niet langer dan 24 uur ononderbroken buitengaats zijn;
  - h) het vaartuig moet de vlag van een lidstaat voeren en geregistreerd zijn in een lidstaat die een door de Commissie goedgekeurde regeling heeft ontwikkeld voor de automatische schorsing van visvergunningen in geval van overtredingen door vaartuigen die aan deze bijzondere voorwaarden voldoen;
  - i) het vaartuig moet met het in punt 4.1, onder b), bedoelde vistuig in 2003, 2004, 2005 of 2006 in het gebied aanwezig zijn geweest en in 2007 moet de hoeveelheid aan boord gehouden kabeljauw minder dan 5 % van de totale aanvoer van alle soorten samen bedragen, volgens de aanvoer in levend gewicht die in het Gemeenschapslogboek is vermeld. Tijdens de beheersperiode dat een vaartuig van deze bepaling gebruik maakt, mag er op geen enkel moment ander dan het in punt 4.1, onder b), iii, of punt 4.1, onder b), iv, bedoelde vistuig aan boord zijn;
  - j) het vaartuig moet voldoen aan de voorwaarden van aanhangsel 2;
  - k) de totale aanvoer in 2002 door het vaartuig, of, mutatis mutandis, door het vaartuig of de vaartuigen die met soortgelijk vistuig overeenkomstig de Gemeenschapswetgeving ter vervanging zijn ingezet en aan deze bijzondere voorwaarden voldoen, moet voor kabeljauw minder dan 5 % bedragen en voor schol meer dan 60 % van de totale aanvoer in levend gewicht die voor de periode mei-oktober in het Gemeenschapslogboek is vermeld. Ten minste 55 % van het maximaal aantal dagen dat op grond van deze bijzondere voorwaarde is toegestaan, wordt van mei tot en met oktober gebruikt in het gebied ten oosten van 4°30' W.L.;
  - l) het vaartuig moet voldoen aan de voorwaarden van aanhangsel 3.
- 8.2. Het maximale aantal dagen per jaar waarop een vaartuig in een van de in punt 2.1 omschreven gebieden aanwezig mag zijn terwijl het vistuig als bedoeld in punt 4.1 aan boord heeft, staat vermeld in tabel I.
- 8.3. Het maximale aantal dagen per jaar waarop een vaartuig in een combinatie van in punt 2.1 bedoelde gebieden aanwezig mag zijn, mag niet hoger zijn dan het hoogste aantal dagen dat voor één van die gebieden is vastgesteld.
- 8.4. Een dag die in een van de in punt 2.1 van deze bijlage genoemde gebieden wordt doorgebracht, moet ook in mindering worden gebracht op het totale aantal dagen van aanwezigheid in het gebied als omschreven in punt 1 van bijlage IIC dat is toegestaan voor vaartuigen die met het vistuig als omschreven in punt 4.1 van bijlage IIA en punt 3 van bijlage IIC vissen.

- 8.5. Indien een vaartuig tijdens een visreis twee of meer gebieden zoals afgebakend in punt 2 van deze bijlage aandoet, wordt de betrokken dag in mindering gebracht op het aantal dagen voor het gebied waar het grootste gedeelte van de dag is doorgebracht.

## 9. Beheersperioden

- 9.1. Een lidstaat mag het in tabel I vermelde aantal dagen van aanwezigheid in het gebied verdelen over beheersperioden van een of meer kalendermaanden.
- 9.2. Het aantal dagen waarop een vaartuig gedurende een beheersperiode in een van de in punt 2.1 omschreven gebieden aanwezig mag zijn, wordt door de betrokken lidstaat zelf vastgesteld.
- 9.3. Nadat een vaartuig het aantal dagen van aanwezigheid in het gebied, waarop het voor een bepaalde beheersperiode recht heeft, heeft opgebruikt, moet het voor de rest van de beheersperiode in de haven of buiten de in punt 2.1 vermelde zones blijven, tenzij uitsluitend ongereguleerd vistuig wordt gebruikt overeenkomstig het bepaalde in punt 18.

## 10. Toewijzing van extra dagen voor de definitieve beëindiging van visserijactiviteiten

- 10.1. De Commissie kan de lidstaten extra dagen toekennen waarop een vaartuig in een gebied aanwezig en buitengaats mag zijn terwijl het één van de in punt 4.1 omschreven vistuigen aan boord heeft, op basis van het aantal definitieve beëindigingen van de visserij na 1 januari 2002. De in 2002 in het betrokken gebied geleverde visserij-inspanning, gemeten in kilowatt, van de vaartuigen met vistuig van een bepaalde categorie waarvan de activiteiten worden beëindigd, wordt gedeeld door de visserij-inspanning van alle vaartuigen met vistuig van die categorie gedurende 2002. Het aantal extra dagen wordt berekend door de verkregen ratio te vermenigvuldigen met het oorspronkelijk aantal toegewezen dagen. Het resultaat van deze berekening wordt afgerond op de dichtstbijzijnde hele dag. Dit punt is niet van toepassing wanneer een vaartuig overeenkomstig punt 5.2 is vervangen of wanneer de onttrekking reeds in de voorgaande jaren is aangewend om extra zeedagen te krijgen.
- 10.2. De lidstaten mogen het aantal extra dagen opnieuw toewijzen aan een vaartuig of aan een groep van vaartuigen door gebruik te maken van het omrekeningsmechanisme waarin in punt 14 is voorzien.
- 10.3. Lidstaten die van de in punt 10.1 bedoelde toewijzingen gebruik willen maken, dienen hiertoe bij de Commissie een verzoek in, dat vergezeld moet gaan van een verslag met bijzonderheden over de definitieve beëindiging van de betrokken visserijactiviteiten.
- 10.4. Op basis van dit verzoek kan de Commissie het in punt 8.2 vastgestelde aantal dagen voor de betrokken lidstaat wijzigen volgens de procedure van artikel 30, lid 2, van Verordening (EG) nr. 2371/2002.
- 10.5. Extra dagen die eerder door de Commissie zijn toegewezen voor de definitieve beëindiging van visserijactiviteiten blijven geldig in 2007.

## 11. Toewijzing van extra dagen voor versterkt toezicht door waarnemers

- 11.1. De Commissie kan in het kader van een partnerschap tussen de wetenschap en de visserijsector op basis van een programma voor versterkt toezicht door waarnemers, de lidstaten in 2006 drie extra dagen van aanwezigheid in het gebied tussen 1 februari 2007 en 31 januari 2008 toewijzen voor vaartuigen met vistuig van de in punt 4.1 bedoelde categorieën aan boord. Dergelijke programma's moeten met name gericht zijn op teruggooi-niveaus en vangstsamenstelling en inzake gegevensverzameling verder gaan dan de vereisten voor de minimumprogramma's en uitgebreide programma's, zoals vastgesteld in Verordening (EG) 1543/2000<sup>(1)</sup>, Verordening (EG) nr. 1639/2001<sup>(2)</sup> en Verordening (EG) nr. 1581/2004.
- 11.2. De lidstaten die wensen gebruik te maken van de in punt 11.1 genoemde toewijzing, moeten een beschrijving van hun programma voor versterkt toezicht door waarnemers bij de Commissie indienen.
- 11.3. Op basis van die beschrijving en na overleg met het WTECV kan de Commissie het aantal in punt 8.2 omschreven dagen voor de betrokken lidstaat en voor de bij het programma voor versterkt toezicht door waarnemers betrokken vaartuigen, het gebied en het vistuig wijzigen overeenkomstig de procedure van artikel 30, lid 2, van Verordening (EG) nr. 2371/2002.

<sup>(1)</sup> PB L 176 van 15.7.2000, blz. 1.

<sup>(2)</sup> PB L 222 van 17.8.2001, blz. 53. Verordening laatstelijk gewijzigd bij Verordening (EG) nr. 1581/2004 (PB L 289 van 10.9.2004, blz. 6).

- 11.4. Op basis van een proefproject met uitgebreidere gegevens kan de Commissie de lidstaten tussen 1 februari 2007 en 31 januari 2008 zes extra dagen toewijzen waarop een vaartuig zich in het in punt 2.1, onder c), bedoelde gebied mag bevinden als het vistuig aan boord heeft als bedoeld in punt 4.1, onder iv) en v).
- 11.5. Op basis van een proefproject met uitgebreidere gegevens kan de Commissie de lidstaten tussen 1 februari 2007 en 31 januari 2008 twaalf extra dagen toewijzen waarop een vaartuig zich in het in punt 2.1, onder c), bedoelde gebied mag bevinden als het vistuig aan boord heeft als bedoeld in punt 4.1, met uitzondering van vistuig als bedoeld in punt 4.1, onder iv) en v).
- 11.6. Lidstaten die gebruik willen maken van de in de punten 11.4 en 11.5 bedoelde toewijzingen, dienen bij de Commissie een beschrijving in van hun proefproject met uitgebreidere gegevens, dat verder dient te gaan dan de bestaande vereisten van de Gemeenschapswetgeving. Op basis van deze beschrijving kan de Commissie het voorstel van een lidstaat voor een proefproject met uitgebreidere gegevens eventueel goedkeuren.

## 12. Bijzondere voorwaarden voor de toewijzing van dagen

- 12.1. De bovengenoemde voorwaarden moeten vermeld zijn in het in artikel 7, lid 3, bedoelde speciale visdocument voor vaartuigen waarop de speciale voorwaarden van punt 8.1 van toepassing zijn.
- 12.2. Indien aan een vaartuig dagen worden toegewezen omdat is voldaan aan de voorwaarden vermeld in punt 8.1, onder b), c), d), e) of k), mogen de samenstellingspercentages van de door het vaartuig aangevoerde en aan boord gehouden vangst de in die punten voor die soorten vermelde percentages niet overschrijden. Vaartuigen mogen geen vis overladen op een ander vaartuig. Wanneer een vaartuig niet aan een van deze voorwaarden voldoet, verliest het met onmiddellijke ingang het recht op de toewijzing van het aantal dagen dat met die bijzondere voorwaarden overeenstemt.

13.

Tabel I

### Maximumaantal dagen waarop een vaartuig in 2007 in het gebied aanwezig mag zijn, per type vistuig

Vistuig Punt 4.1	Bijzondere voorwaarden (punt 8)	Omschrijving ( <sup>1</sup> )	Gebied omschreven in punt:					
			2.a Kattegat	2.b			2.c VIIa	2.d VIa
				1 — Skaggerak	2 — II, IVa, b,c,	3 — VII d		
			1	2	3			
a.i		Trawls of Deense zegennetten met een maaswijdte $\geq 16$ en $< 32$ mm	228	228 ( <sup>2</sup> )			228	228
a.ii		Trawls of Deense zegennetten met een maaswijdte $\geq 70$ en $< 90$ mm	n.v.t.	n.v.t.	204	221	204	227
a.iii		Trawls of Deense zegennetten met een maaswijdte $\geq 90$ en $< 100$ mm	95	95	209		227	227
a.iv		Trawls of Deense zegennetten met een maaswijdte $\geq 100$ en $< 120$ mm	103	95			105	84
a.v		Trawls of Deense zegennetten met een maaswijdte $\geq 120$ mm	103	96			114	85
a.iii	8.1.(a)	Trawls of Deense zegennetten met een maaswijdte $\geq 90$ en $< 100$ mm, met een paneel met vierkante mazen van 120 mm	126	126	227		227	227
a.iv	8.1.(a)	Trawls of Deense zegennetten met een maaswijdte $\geq 100$ en $< 120$ mm, met een paneel met vierkante mazen van 120 mm	137	137	103		114	91

Vistuing Punt 4.1	Bijzondere voorwaarden (punt 8)	Omschrijving <sup>(1)</sup>	2.a Kattegat	Gebied omschreven in punt:				
				2.b 1 — Skagge- rak 2 — II, IVa, b,c, 3 — VIIId			2.c VIIa	2.d VIa
				1	2	3		
a.v	8.1.(a)	Trawls of Deense zegennetten met een maaswijdte $\geq 120$ mm, met een paneel met vierkante mazen van 120 mm	137	137	103		114	91
a.v.	8.1.(j)	Trawls of Deense zegennetten met een maaswijdte $\geq 120$ mm, met een paneel met vierkante mazen van 140 mm	149	149	115		126	103
a.ii	8.1.(b)	Trawls of Deense zegennetten met een maaswijdte $\geq 70$ en $< 90$ mm die voldoen aan de voorwaarden van aanhangsel 2 van bijlage III	Onbep.	Onbep.			Onbep.	Onbep.
a.ii	8.1.(c)	Trawls of Deense zegennetten met een maaswijdte $\geq 70$ mm en $< 90$ mm, met vangstcijfers in het verleden van minder dan 5 % kabeljauw	n.v.t.	n.v.t.	215	227	204	227
a.iii	8.1.(l)	Trawls of Deense zegennetten met een maaswijdte $\geq 90$ en $< 100$ mm die voldoen aan de voorwaarden van aanhangsel 3	132	132	238		238	238
a.iv	8.1.(c)	Trawls of Deense zegennetten met een maaswijdte $\geq 100$ mm en $< 120$ mm, met vangstcijfers in het verleden van minder dan 5 % kabeljauw	148	148			148	148
a.v	8.1.(c)	Trawls of Deense zegennetten met een maaswijdte $\geq 120$ mm, met vangstcijfers in het verleden van minder dan 5 % kabeljauw	160	160			160	160
a.iv	8.1.(k)	Trawls of Deense zegennetten met een maaswijdte $\geq 100$ mm en $< 120$ mm, met vangstcijfers in het verleden van minder dan 5 % kabeljauw en meer dan 60 % schol	n.v.t.	n.v.t.			166	n.v.t.
a.v	8.1.(k)	Trawls of Deense zegennetten met een maaswijdte $\geq 120$ mm, met vangstcijfers in het verleden van minder dan 5 % kabeljauw en meer dan 60 % schol	n.v.t.	n.v.t.			178	n.v.t.
a.v	8.1.(h)	Trawls of Deense zegennetten met een maaswijdte $\geq 120$ mm die vallen onder een regeling van automatische schorsing van de visvergunning	115	115			126	103
a.ii	8.1.(d)	Trawls of Deense zegennetten met een maaswijdte $\geq 70$ mm en $< 90$ mm, met vangstcijfers in het verleden van minder dan 5 % kabeljauw, tong en schol	280	280			280	252
a.iii	8.1.(d)	Trawls of Deense zegennetten met een maaswijdte $\geq 90$ mm en $< 100$ mm, met vangstcijfers in het verleden van minder dan 5 % kabeljauw, tong en schol	Onbep.	Onbep.	280		280	280
a.iv	8.1.(d)	Trawls of Deense zegennetten met een maaswijdte $\geq 100$ mm en $< 120$ mm, met vangstcijfers in het verleden van minder dan 5 % kabeljauw, tong en schol	Onbep.	Onbep.			276	276
a.v	8.1.(d)	Trawls of Deense zegennetten met een maaswijdte $> 120$ mm, met vangstcijfers in het verleden van minder dan 5 % kabeljauw, tong en schol	Onbep.	Onbep.			Onbep.	279

Vistuig Punt 4.1	Bijzon- dere voor- waarden (punt 8)	Omschrijving <sup>(1)</sup>	2.a Kattegat	Gebied omschreven in punt:				
				2.b 1 — Skaggerak 2 — II, IVa, b,c, 3 — VIIId			2.c VIIa	2.d VIa
				1	2	3		
a.v	8.1.(h) 8.1.(j)	Trawls of Deense zegennetten met een maaswijdte > 120 mm, met een paneel met vierkante mazen van 140 mm, die vallen onder een regeling van automatische schorsing van de vis-vergunning	n.v.t.	n.v.t.	127	138	115	
b.i		Boomkorren met een maaswijdte ≥ 80 mm en < 90 mm	n.v.t.	132 ( <sup>2</sup> )	Onbep.	132	143 ( <sup>2</sup> )	
b.ii		Boomkorren met een maaswijdte ≥ 90 mm en < 100 mm	n.v.t.	143 ( <sup>2</sup> )	Onbep.	143	143 ( <sup>2</sup> )	
b.iii		Boomkorren met een maaswijdte ≥ 100 mm en < 120 mm	n.v.t.	143	Onbep.	143	143	
b.iv		Boomkorren met een maaswijdte ≥ 120 mm	n.v.t.	143	Onbep.	143	143	
b.iii	8.1.(c)	Boomkorren met een maaswijdte ≥ 100 en < 120 mm, met vangstcijfers in het verleden van minder dan 5 % kabeljauw	n.v.t.	155	Onbep.	155	155	
b.iii	8.1 (i)	Boomkorren met een maaswijdte ≥ 100 en < 120 mm voor vaartuigen die in 2003, 2004, 2005 of 2006 boomkorren hebben gebruikt	n.v.t.	155	Onbep.	155	155	
b.iv	8.1.(c)	Boomkorren met een maaswijdte ≥ 120 mm, met vangstcijfers in het verleden van minder dan 5 % kabeljauw	n.v.t.	155	Onbep.	155	155	
b.iv	8.1 (i)	Boomkorren met een maaswijdte ≥ 120 mm voor vaartuigen die in 2003, 2004, 2005 of 2006 boomkorren hebben gebruikt	n.v.t.	155	Onbep.	155	155	
b.iv	8.1.(e)	Boomkorren met een maaswijdte ≥ 120 mm, met vangstcijfers in het verleden van minder dan 5 % kabeljauw en meer dan 60 % schol	n.v.t.	155	Onbep.	155	155	
c.i		Kieuwnetten en warrelnetten met een maaswijdte < 110 mm	140	140		140	140	
c.ii		Kieuwnetten en warrelnetten met een maaswijdte ≥ 110 mm en < 150 mm	140	140		140	140	
c.iii		Kieuwnetten en warrelnetten met een maaswijdte ≥ 150 mm en < 220 mm	140	130		140	140	
c.iv		Kieuwnetten en warrelnetten met een maaswijdte ≥ 220 mm	140	140		140	140	
d		Schakels	140	140		140	140	
c.iii	8.1.(f)	Kieuwnetten en warrelnetten met een maaswijdte ≥ 220 mm, met vangstcijfers in het verleden van minder dan 5 % kabeljauw en meer dan 5 % tarbot en snotdolf	162	140	162	140	140	

Vistuing Punt 4.1	Bijzondere voorwaarden (punt 8)	Omschrijving <sup>(1)</sup>	2.a Kattegat	Gebied omschreven in punt:				
				2.b 1 — Skaggerak 2 — II, IVa, b,c, 3 — VIIId			2.c VIIa	2.d VIa
				1	2	3		
d	8.1.(g)	Schakels met een maaswijdte < 110 mm. Het vaartuig mag niet langer dan 24 uur buitengaats zijn	140	140	205	140	140	
e		Beuglijnen	173	173		173	173	

<sup>(1)</sup> Uitsluitend de omschrijvingen van de punten 4.1 en 8.1 zijn van toepassing.

<sup>(2)</sup> Voor zover beperkingen gelden is Titel V van Verordening (EG) nr. 850/98 van toepassing.

n.v.t. = „niet van toepassing”

### UITWISSELING VAN TOEGEWEZEN VISSERIJ-INSPANNING

#### 14. Overdracht van dagen tussen vaartuigen die de vlag van dezelfde lidstaat voeren

14.1. Een lidstaat kan vaartuigen die zijn vlag voeren toestaan om in een van de in punt 2.1 omschreven gebieden door te brengen dagen waarop zij recht hebben, over te dragen aan een ander vaartuig dat zijn vlag voert, mits het product van het door een vaartuig ontvangen aantal dagen en het motorvermogen in kilowatt van dat vaartuig (kilowattdagen) gelijk is aan of kleiner is dan het product van het door eerstgenoemd vaartuig overgedragen aantal dagen en het motorvermogen in kilowatt van dat vaartuig. Als motorvermogen in kilowatt van een vaartuig geldt het voor dat vaartuig in het communautair gegevensbestand van vissersvaartuigen geregistreerde vermogen.

14.2. Het product van het overeenkomstig punt 14.1 overgedragen totale aantal in een gebied doorgebrachte dagen en het motorvermogen in kilowatt van het overdragende vaartuig mag niet groter zijn dan het product van het geregistreerde gemiddelde aantal dagen per jaar dat het overdragende vaartuig in 2001, 2002, 2003, 2004 en 2005 in het gebied heeft doorgebracht, overdrachten van andere vaartuigen in het gebied niet meegerekend, zoals bevestigd door het Gemeenschapslogboek, en het motorvermogen in kilowatt van dat vaartuig. Wanneer een overdragend vaartuig voor de wateren ten westen van Schotland de gebiedsomschrijving van punt 2.2 hanteert, worden de vangstcijfers berekend op basis van die gebiedsomschrijving.

Voor de toepassing van dit punt wordt het ontvangende vaartuig geacht zijn eigen toegewezen dagen te gebruiken vóór eventuele overgedragen dagen. De overgedragen dagen die het ontvangende vaartuig gebruikt, worden meegerekend in de vangstcijfers van het overdragende vaartuig.

14.3. Het overdragen van dagen overeenkomstig punt 14.1 is alleen toegestaan tussen vaartuigen die werken met dezelfde overdrachtscategorie als omschreven in punt 4.2 en gedurende dezelfde beheersperiode. Een lidstaat kan toestaan dat een vissersvaartuig dagen overdraagt indien het vaartuig zijn activiteiten stopzet.

14.4. Het overdragen van dagen is alleen toegestaan voor vaartuigen waaraan visdagen zijn toegewezen zonder de bijzondere voorwaarden van punt 8.1.

In afwijking van dit punt mogen dagen worden overgedragen door vaartuigen waaraan visdagen zijn toegewezen onder de bijzondere voorwaarde van punt 8.1, h), mits aan deze voorwaarde geen andere bijzondere voorwaarden van punt 8.1 gekoppeld zijn.

14.5. Op verzoek van de Commissie verstrekken de lidstaten informatie over de overdrachten die hebben plaatsgevonden. Met het oog op deze informatieverstrekking kan een gedetailleerd spreadsheetformaat worden vastgesteld volgens de in artikel 30, lid 2, van Verordening (EG) nr. 2371/2002 bedoelde procedure.

#### 15. Overdracht van dagen tussen vaartuigen die de vlag van verschillende lidstaten voeren

Iedere lidstaat kan vaartuigen die zijn vlag voeren toestaan om in een van de gebieden door te brengen dagen waarop zij recht hebben, binnen dezelfde beheersperiode en binnen hetzelfde gebied over te dragen aan een vaartuig dat de vlag van een andere lidstaat voert, mits de voorwaarden van de punten 5.1, 5.2, 7 en 14 gelden. Alvorens een lidstaat voor een dergelijke overdracht toestemming verleent, stelt hij de Commissie in kennis van de overdrachtvoorwaarden, met vermelding van het aantal overgedragen dagen, de visserij-inspanning en de quota waarop de overdracht betrekking heeft.



**GEBRUIK VAN VISTUIG****16. Mededeling betreffende het vistuig**

Voor de eerste dag van elke beheersperiode deelt de kapitein van een vaartuig of zijn vertegenwoordiger de autoriteiten van de vlaggenlidstaat mee welk vistuig hij tijdens de komende beheersperiode wenst te gebruiken. Zolang die mededeling niet is gedaan, mag het vaartuig niet in de onder punt 2.1 omschreven gebieden vissen met vistuig als bedoeld in punt 4.1.

**17. Gebruik van vistuig van meer dan één vistuigcategorie**

17.1. Een vaartuig mag binnen een beheersperiode vistuig van meer dan één categorie als omschreven in punt 4.1 gebruiken.

17.2. Ingeval de kapitein van een vaartuig of zijn vertegenwoordiger het gebruik van meer dan één categorie meldt, bedraagt het totale aantal gedurende het jaar beschikbare dagen in geen geval meer dan het rekenkundige gemiddelde van de in tabel I vermelde met elke categorie overeenstemmende dagen, afgerond tot op de dichtstbijzijnde gehele dag.

17.3. Indien voor één van de gemelde categorieën geen beperking in aantal dagen geldt, blijft het totale aantal gedurende het jaar beschikbare dagen voor die categorie onbeperkt.

17.4. Indien het aantal categorieën twee bedraagt, mag het vaartuig geen van beide langer uitzetten dan het aantal dagen dat voor het betrokken gebied in tabel I is vastgesteld.

17.5. Indien het aantal categorieën drie of meer bedraagt, mag een vaartuig op eender welk moment één van de gemelde categorieën met een beperking in dagen gebruiken, mits het totale aantal met eender welke categorie geviste dagen sinds het begin van het jaar:

- a) niet groter is dan het volgens punt 17.2 beschikbare aantal dagen en
- b) niet groter is dan het aantal dagen dat volgens de tabel zou worden toegewezen als alleen de categorie werd gebruikt.

17.6. Wanneer een lidstaat besluit het aantal dagen in beheersperioden op te delen overeenkomstig punt 9, gelden de voorwaarden van punten 17.2, 17.3 en 17.4 mutatis mutandis voor elke beheersperiode.

17.7. De mogelijkheid om vistuig van meer dan één type vistuig te gebruiken kan alleen worden gebruikt indien aan de volgende aanvullende controlevoorschriften wordt voldaan:

- a) tijdens een visreis mag het vaartuig slechts een van de in punt 4.1 genoemde categorieën vistuig aan boord hebben of gebruiken, behoudens het in punt 19.2 genoemde geval;
- b) voor aanvang van een visreis deelt de kapitein van een vaartuig of zijn vertegenwoordiger de bevoegde autoriteiten mee welk type vistuig tijdens de visreis aan boord zal zijn of zal worden gebruikt, tenzij het type vistuig sinds de vorige visreis niet is gewijzigd.

17.8. De bevoegde autoriteiten oefenen op zee en in de haven controle en toezicht uit om na te gaan of aan bovenstaande twee voorschriften is voldaan. Een vaartuig dat niet aan deze voorschriften blijkt te voldoen, mag met onmiddellijke ingang niet langer meer dan één type vistuig gebruiken.

**18. Gecombineerd gebruik van gereguleerd en niet-gereguleerd vistuig**

Voor vaartuigen die naast één of meer van de in punt 4.1 vermelde typen vistuig (gereguleerd vistuig) ook een niet onder dat punt omschreven type vistuig (niet-gereguleerd vistuig) willen gebruiken, gelden geen beperkingen ten aanzien van het gebruik van niet-gereguleerd vistuig. Deze vaartuigen moeten van tevoren meedelen wanneer zij gereguleerd vistuig gebruiken. Zonder een dergelijke mededeling mag geen van de in punt 4.1 vermelde typen vistuig aan boord worden gehouden. Deze vaartuigen moeten toestemming hebben en beschikken over de nodige uitrusting om de alternatieve vorm van visserij met niet-gereguleerde vistuig te bedrijven.

**19. Verbod op het aan boord houden van meer dan één type gereguleerd vistuig**

- 19.1. Een vaartuig dat aanwezig is in één van de in punt 2 bepaalde gebieden en dat één van de in punt 4.1 vermelde typen vistuig aan boord heeft, mag niet tegelijkertijd een ander van de in punt 4.1 vermelde typen vistuig aan boord hebben.
- 19.2. In afwijking van punt 19.1 mogen vaartuigen in een gebied als omschreven in punt 2.1 vistuig van andere categorieën aan boord hebben, maar in dat geval worden de visdagen berekend als dagen waarop het vistuig is gebruikt voor de visserij en overeenkomstig de bijzondere voorwaarde die recht geeft op het kleinste aantal toegewezen dagen in tabel I.

**NIET MET VISSERIJ VERBAND HOUDENDE ACTIVITEITEN EN DOORVOER****20. Niet met visserij verband houdende activiteiten**

In elke beheersperiode kan een vaartuig niet met visserij verband houdende activiteiten ontplooiën zonder dat die tijd wordt meegeteld bij de onder punt 8 toegewezen dagen, mits het vaartuig eerst de vlaggenlidstaat van zijn voornemen die activiteiten te ontplooiën en van de aard van die activiteiten in kennis stelt, en voor de duur van de activiteiten afstand doet van zijn visserijvergunning. Gedurende die activiteiten voeren vaartuigen geen vistuig of vis mee.

**21. Doorvoer**

Een vaartuig mag door het gebied varen mits het niet over een visvergunning voor het gebied beschikt of het zijn voornemen daartoe vooraf aan zijn autoriteiten heeft meegedeeld. Terwijl een dergelijk vaartuig zich in dit gebied bevindt, moet eventueel meegevoerd vistuig zijn vastgesjord overeenkomstig de voorwaarden van artikel 20, lid 1, van Verordening (EEG) nr. 2847/93.

**CONTROLE, INSPECTIE EN TOEZICHT****22. Mededelingen inzake de visserij-inspanning**

In afwijking van artikel 9 van Verordening (EG) nr. 423/2004 van de Raad van 26 februari 2004 tot vaststelling van herstelmaatregelen voor bepaalde kabeljauwbestanden <sup>(1)</sup> zijn vaartuigen die overeenkomstig de artikelen 5 en 6 van Verordening (EG) nr. 2244/2003 zijn uitgerust met satellietvolgsystemen voor vissersvaartuigen, vrijgesteld van de meldplicht.

**VERPLICHTINGEN INZAKE SATELLIETVOLGSYSTEMEN****23. Registratie van relevante gegevens**

De lidstaten zien erop toe dat de volgende op grond van het bepaalde in artikel 8, in artikel 10, lid 1, en in artikel 11, lid 1, van Verordening (EG) nr. 2244/2003 verkregen satellietvolgsystemen in computerleesbare vorm worden geregistreerd:

- a) het binnenvaren en verlaten van de haven;
- b) het binnenvaren en verlaten van maritieme gebieden waar specifieke regels gelden in verband met de toegang tot de wateren en de bestanden.

**24. Kruiscontroles**

De lidstaten controleren de indiening van logboeken en de in de logboeken geregistreerde gegevens aan de hand van VMS-gegevens. Deze kruiscontroles moeten opgetekend worden en op verzoek ter beschikking worden gesteld van de Commissie.

<sup>(1)</sup> PB L 70 van 9.3.2004.

## AANGIFTEVERPLICHTINGEN

## 25. Verzameling van relevante gegevens

Op basis van de gegevens die worden gebruikt voor het beheer van de dagen buitengaats en aanwezig in het gebied overeenkomstig deze bijlage, verzamelen de lidstaten voor ieder kwartaal de gegevens betreffende de inspanningen in de gebieden als omschreven in punt 2.1 voor gesleept vistuig, staand vistuig en demersale beuglijnen en de inspanningen van vaartuigen per type vistuig en per betrokken gebied als bedoeld in deze bijlage.

## 26. Mededeling van relevante gegevens

26.1. Op verzoek van de Commissie delen de lidstaten de in punt 27 bedoelde gegevens in het in de tabellen II en III bedoelde formaat aan de Commissie mee door toezending van een spreadsheet aan het juiste e-mailadres, dat door de Commissie aan de lidstaten zal worden meegedeeld.

26.2. Volgens de in artikel 30, lid 2, van Verordening (EG) nr. 2371/2002 bedoelde procedure kan een nieuw spreadsheetformaat worden vastgesteld voor de verstrekking van de in punt 25 bedoelde gegevens aan de Commissie.

Tabel II

## Formaat van de mededelingen

Land	CFR	Uitwendige kentekens	Duur van de beheersperiode	Visgebied	Aangegeven type(n) vistuig				Bijzondere voorwaarden				Toegewezen aantal dagen per vistuig				Aantal dagen waarop dit vistuig is gebruikt				Overgedragen dagen
					Nº1	Nº2	Nº3	...	Nº1	Nº2	Nº3	...	Nº1	Nº2	Nº3	...	Nº1	Nº2	Nº3	...	
(1)	(2)	(3)	(4)	(5)	(6)	(6)	(6)	(6)	(7)	(7)	(7)	(7)	(8)	(8)	(8)	(8)	(9)	(9)	(9)	(9)	(10)

Tabel III

## Gegevensformaat

Naam van het veld	Max. aantal letters/cijfers	Richting (*) L(inks)/R(echts)	Definitie en opmerkingen
(1) Land	3	n/r	Lidstaat (ISO-drielettercode) waar het vaartuig voor de visserij is geregistreerd overeenkomstig Verordening (EG) nr. 2371/2002 Steeds het land dat de mededeling doet.
(2) CFR	12	n/r	Nummer van het vaartuig in het communautaire vlootregister Uniek identificatienummer van een vissersvaartuig. Lidstaat (ISO-drielettercode) gevolgd door een identificatienummer (9 tekens). Indien een reeks minder dan 9 tekens telt, moeten aan de linkerkant nullen worden toegevoegd.
(3) Uitwendige kentekens	14	L	Overeenkomstig Verordening (EEG) nr. 1381/87 van de Commissie.
(4) Duur van de beheersperiode	2	L	Duur van de beheersperiode in maanden.
(5) Gebied	1	L	Aangeven of het vaartuig heeft gevestigd in de gebieden a, b, c of d van punt 2.1 van bijlage IIa.
(6) Aangegeven type(n) vistuig	5	L	Vermeld de aangegeven typen vistuig overeenkomstig punt 4.1 van bijlage IIA (bv. a.i, a.ii, a.iii, a.iv, a.v, b.i, b.ii, b.iii, b.iv, c.i, c.ii, c.iii, d of e).

Naam van het veld	Max. aantal letters/cijfers	Richting (*) L(inks)/R(echts)	Definitie en opmerkingen
(7) Bijzondere voorwaarden	2	L	Aangeven of, en zo ja welke, van de in punt 8.1 van bijlage IIA genoemde bijzondere voorwaarden a-l van toepassing zijn
(8) Toegewezen aantal dagen per vistuig	3	L	Aantal dagen waarop het vaartuig recht heeft voor het aangegeven type vistuig en de aangegeven beheersperiode.
(9) Aantal dagen waarop dit vistuig is gebruikt	3	L	Aantal dagen dat het vaartuig effectief in het gebied heeft doorgebracht met gebruikmaking van het gemelde vistuig gedurende de beheersperiode in de zin van bijlage IIA
(10) Overgedragen dagen	4	L	Vermeld voor overgedragen dagen „- aantal overgedragen dagen” en voor ontvangen dagen „+ aantal overgedragen dagen”

(\*) relevante informatie voor de verstrekking van gegevens volgens een format met vaste lengte.

*Aanhangsel 1 van bijlage IIA*

Een kopie van de in punt 12.1 van deze bijlage bedoelde speciale documenten moet steeds aan boord van het vaartuig worden gehouden.

1. Wanneer een vaartuig beschikt over een speciaal visdocument, mag het uitsluitend gesleept vistuig met een ontsnappingspaneel als omschreven in punt 2 aan boord houden en gebruiken. Het tuig moet door nationale inspecteurs worden goedgekeurd alvorens de visserijactiviteiten beginnen.
  2. Ontsnappingspaneel
    - 2.1. Het ontsnappingspaneel moet worden aangebracht in het cilindervormige gedeelte met een omtrek van minimaal 80 open mazen. Het ontsnappingspaneel moet worden aangebracht in het rugpaneel. Er mogen zich niet meer dan twee open ruitvormige mazen bevinden tussen de laatste rij mazen aan de zijkant van het paneel en de aangrenzende naadlijn. Het paneel eindigt maximaal zes meter van de pooklijn. Er worden twee ruitvormige mazen per vierkante maas aan het paneel bevestigd wanneer de maaswijdte van de kuil gelijk is aan of groter is dan 120 mm, vijf ruitvormige mazen per twee vierkante mazen wanneer de maaswijdte van de kuil gelijk is aan of groter is dan 100 mm en kleiner is dan 120 mm, en drie ruitvormige mazen per vierkante maas wanneer de maaswijdte van de kuil gelijk is aan of groter is dan 90 mm en kleiner is dan 100 mm.
    - 2.2. De lengte van het ontsnappingspaneel bedraagt minimaal 3 meter. De mazen hebben een opening van ten minste 120 mm. Het moeten vierkante mazen zijn, d.w.z. alle vier zijden van het paneel hebben de AB-snit. Het netwerk moet zo worden aangebracht dat de benen evenwijdig lopen met, respectievelijk loodrecht staan op, de lengterichting van de kuil.
    - 2.3. Het netwerk van het paneel met vierkante mazen moet zijn vervaardigd uit knooploos enkelvoudig getwijnd garen. Het paneel moet zo worden aangebracht dat de mazen tijdens het vissen te allen tijde volledig open blijven. Het mag op geen enkele wijze worden geblokkeerd door aan de binnen- of buitenzijde aangebrachte voorzieningen.
-

*Aanhangsel 2 van bijlage IIA*

Een kopie van de in punt 12.1 van deze bijlage bedoelde speciale documenten moet steeds aan boord van het vaartuig worden gehouden.

1. Wanneer een vaartuig beschikt over een speciaal visdocument, mag het uitsluitend gesleept vistuig met een ontsnappingspaneel als omschreven in punt 2 aan boord houden en gebruiken. Het tuig moet door nationale inspecteurs worden goedgekeurd alvorens de visserijactiviteiten beginnen.
  2. Ontsnappingspaneel
    - 2.1. Het ontsnappingspaneel moet worden aangebracht in het cilindervormige gedeelte met een omtrek van minimaal 80 open mazen. Het ontsnappingspaneel moet worden aangebracht in het rugpaneel. Er mogen zich niet meer dan twee open ruitvormige mazen bevinden tussen de laatste rij mazen aan de zijkant van het paneel en de aangrenzende naadlijn. Het paneel eindigt maximaal 6 meter van de pooklijn. Per twee vierkante mazen worden er vijf ruitvormige mazen aan het paneel bevestigd.
    - 2.2. De lengte van het ontsnappingspaneel bedraagt minimaal 3 meter. De mazen hebben een opening van ten minste 140 mm. Het moeten vierkante mazen zijn, d.w.z. alle vier zijden van het paneel hebben de AB-snit. Het netwerk moet zo worden aangebracht dat de benen evenwijdig lopen met, respectievelijk loodrecht staan op, de lengterichting van de kuil.
    - 2.3. Het netwerk van het paneel met vierkante mazen moet zijn vervaardigd uit knooploos enkelvoudig getwijnd garen. Het paneel moet zo worden aangebracht dat de mazen tijdens het vissen te allen tijde volledig open blijven. Het mag op geen enkele wijze worden geblokkeerd door aan de binnen- of buitenzijde aangebrachte voorzieningen.
-

*Aanhangsel 3 van bijlage IIA*

1. Een kopie van de in punt 12.1 van deze bijlage bedoelde speciale documenten moet steeds aan boord van het vaartuig worden gehouden.
  2. Wanneer een vaartuig beschikt over een speciaal visdocument, mag het uitsluitend gesleept vistuig aan boord houden en gebruiken met een ontsnappingspaneel als omschreven in punt 3, aangebracht in een kuil met een maaswijdte gelijk aan of groter dan 95 mm en met een omtrek van minimaal 80 open mazen en maximaal 100 mazen. Het tuig moet door nationale inspecteurs worden goedgekeurd alvorens de visserijactiviteiten beginnen.
  3. Ontsnappingspaneel
    - 3.1 Het ontsnappingspaneel moet worden aangebracht in het rugpaneel. Er mogen zich niet meer dan twee open ruitvormige mazen bevinden tussen de laatste rij mazen aan de zijkant van het paneel en de aangrenzende naadlijn. Het paneel eindigt maximaal 4 meter van de pooklijn. Per vierkante maas worden er drie ruitvormige mazen aan het paneel bevestigd.
    - 3.2 De lengte van het ontsnappingspaneel bedraagt minimaal vijf meter. De mazen hebben een opening van ten minste 120 mm. Het moeten vierkante mazen zijn, d.w.z. alle vier zijden van het paneel hebben de AB-snit. Het netwerk moet zo worden aangebracht dat de benen evenwijdig lopen met, respectievelijk loodrecht staan op, de lengterichting van de kuil.
    - 3.3 Het netwerk van het paneel met vierkante mazen moet zijn vervaardigd uit knooploos enkelvoudig getwijnd garen. Het paneel moet zo worden aangebracht dat de mazen tijdens het vissen te allen tijde volledig open blijven. Het mag op geen enkele wijze worden geblokkeerd door aan de binnen- of buitenzijde aangebrachte voorzieningen.
-

## BIJLAGE IIB

**VISSERIJ-INSPANNING VOOR VAARTUIGEN IN HET KADER VAN HET HERSTEL VAN BEPAALDE ZUIDELIJKE HEEKBESTANDEN EN NEPHROPSBESTANDEN IN DE ICES-ZONES VIIIa EN IXa, MET UITZONDERING VAN DE GOLF VAN CADIZ****1. Toepassingsgebied**

De in deze bijlage vastgestelde voorwaarden zijn van toepassing op de communautaire vissersvaartuigen met een lengte over alles gelijk aan of groter dan 10 meter, die met gesleept of staand vistuig als omschreven in punt 3 aan boord aanwezig zijn in ICES-zones VIIIc en IXa met uitzondering van de Golf van Cadiz. Voor de toepassing van deze bijlage wordt onder 2007 verstaan de periode van 1 februari 2007 tot en met 31 januari 2008.

**2. Definitie van dagen van aanwezigheid in het gebied**

In deze bijlage wordt onder een dag van aanwezigheid in het gebied verstaan een periode van 24 uur gedurende welke een vaartuig buitengaats is en zonder onderbreking aanwezig in het onder punt 1 omschreven gebied. De lidstaat waarvan het betreffende vaartuig de vlag voert, bepaalt wanneer de periode van 24 uur ingaat.

**3. Vistuig**

Deze bijlage heeft betrekking op de volgende categorieën vistuig:

- a) trawls, Deense zegennetten of soortgelijk vistuig met een maaswijdte gelijk aan of groter dan 32 mm;
- b) kieuwnetten met een maaswijdte gelijk aan of groter dan 60 mm;
- c) demersale beuglijnen.

**TOEPASSING VAN DE BEPERKINGEN VAN DE VISSERIJ-INSPANNING****4. Vaartuigen waarvoor de beperkingen van de visserij-inspanningen gelden**

- 4.1. Een lidstaat verleent vaartuigen die zijn vlag voeren geen toestemming voor visserijactiviteiten in het betrokken gebied met vistuig behorend tot een categorie als bedoeld in punt 3, als deze vaartuigen in de jaren 2002, 2003, 2004, 2005 of 2006, de vangstcijfers ingevolge een overdracht van dagen tussen vaartuigen niet meegerekend, nog niet eerder dergelijke visserijactiviteiten in het betrokken gebied hebben bedreven tenzij hij ervoor zorgt dat een gelijkwaardig vermogen, in kilowatt gemeten, niet voor vissen in het gereguleerde gebied wordt gebruikt.

Vaartuigen die wel met vistuig behorend tot een categorie als bedoeld in punt 3 hebben gevestigd, kan evenwel toestemming worden verleend om ander vistuig te gebruiken, mits het aantal dagen dat voor laatstgenoemd type vistuig is toegewezen gelijk is aan of groter dan het aantal dagen toegewezen aan het eerste type vistuig.

- 4.2. Een vaartuig dat de vlag van een lidstaat voert die geen quota heeft in het in punt 1 omschreven gebied, mag in dat gebied niet vissen met vistuig behorend tot een categorie als bedoeld in punt 3, tenzij het vaartuig een quotum toegewezen krijgt uit hoofde van artikel 20, lid 5, van Verordening (EG) nr. 2371/2002 en zeedagen krijgt overeenkomstig punt 13 van deze bijlage.

**5. Activiteitsbeperkingen**

De lidstaten zorgen ervoor dat vissersvaartuigen die hun vlag voeren en in de Gemeenschap geregistreerd zijn, wanneer ze één van de vistuigen behorend tot een categorie als bedoeld in punt 3 aan boord hebben, niet langer dan het in punt 7 bepaalde aantal dagen aanwezig zijn in het gebied.



## 6. Uitzonderingen

Dagen waarop een vaartuig aanwezig is geweest in het gebied maar niet heeft kunnen vissen omdat het noodhulp aan een ander vaartuig heeft verleend of omdat het een gewonde moest vervoeren die dringend medische hulp nodig had, worden door de vlaggenlidstaat niet in mindering gebracht op het uit hoofde van deze bijlage aan dat vaartuig toegewezen aantal dagen. Indien een lidstaat hiertoe besluit, dient hij de redenen voor dit besluit alsmede bewijsstukken van de bevoegde autoriteiten betreffende de noodsituatie binnen een maand aan de Commissie te verstrekken.

## AAN VAARTUIGEN TOEGEWENZEN AANTAL DAGEN VAN AANWEZIGHEID IN HET GEBIED

## 7. Maximumaantal dagen

7.1. Voor de vaststelling van het maximaal aantal dagen dat een vaartuig aanwezig mag zijn in het gebied, gelden overeenkomstig tabel I de volgende bijzondere voorwaarden:

- a) de totale aanvoer van heek in 2001, 2002 en 2003 door het vaartuig, of, mutatis mutandis, door het vaartuig of de vaartuigen die met soortgelijk vistuig overeenkomstig de Gemeenschapswetgeving ter vervanging zijn ingezet en aan deze bijzondere voorwaarden voldoen, moet per jaar minder dan 5 ton bedragen volgens de aanvoer in levend gewicht die in het Gemeenschapslogboek is vermeld, en
- b) de totale aanvoer van langoustine in 2001, 2002 en 2003 door het vaartuig, of, mutatis mutandis, door het vaartuig of de vaartuigen die met soortgelijk vistuig overeenkomstig de Gemeenschapswetgeving ter vervanging zijn ingezet en aan deze bijzondere voorwaarden voldoen, moet per jaar minder dan 2,5 ton bedragen volgens de aanvoer in levend gewicht die in het Gemeenschapslogboek is vermeld.

7.2. Het maximale aantal dagen per jaar waarop een vaartuig in het gebied aanwezig mag zijn met aan boord vistuig behorend tot een categorie als bedoeld in punt 3, is vermeld in tabel I.

## 8. Beheersperioden

8.1. Een lidstaat mag het in tabel I vermelde aantal dagen van aanwezigheid in het gebied verdelen over beheersperioden met een duur van een of meer kalendermaanden.

8.2. Het aantal dagen waarop een vaartuig gedurende een beheersperiode in het betrokken gebied aanwezig mag zijn, wordt door de betrokken lidstaat zelf vastgesteld.

8.3. In elke beheersperiode kan een vaartuig niet met visserij verband houdende activiteiten ontplooiën zonder dat die tijd wordt meegeteld bij de onder punt 7 toegewezen dagen, mits het vaartuig eerst de vlaggenlidstaat van zijn voornemen die activiteiten te ontplooiën en van de aard van die activiteiten in kennis stelt, en voor de duur van de activiteiten afstand doet van zijn visserijvergunning. Gedurende die activiteiten voeren vaartuigen geen vistuig of vis mee.

## 9. Toewijzing van extra dagen voor de definitieve beëindiging van visserijactiviteiten

9.1. De Commissie kan de lidstaten extra dagen toekennen waarop een vaartuig in een gebied aanwezig mag zijn terwijl het één van de in punt 3 omschreven categorieën vistuig aan boord heeft, op basis van het aantal definitieve beëindigingen van de visserij sinds 1 januari 2004, hetzij overeenkomstig artikel 7 van Verordening (EG) nr. 2792/1999, hetzij ingevolge andere omstandigheden die de lidstaten naar behoren motiveren. Ook vaartuigen waarvoor kan worden aangetoond dat zij definitief uit het gebied verdwenen zijn, komen in aanmerking. De in 2003 in het betrokken gebied geleverde visserij-inspanning, gemeten in kilowatt, van de vaartuigen met vistuig van een bepaalde categorie waarvan de activiteiten worden beëindigd, wordt gedeeld door de visserij-inspanning van alle vaartuigen met vistuig van die categorie gedurende 2003. Het aantal extra dagen wordt berekend door de verkregen ratio te vermenigvuldigen met het oorspronkelijk aantal toegewezen dagen. Het resultaat van deze berekening wordt afgerond op de dichtstbijzijnde hele dag. Dit punt is niet van toepassing wanneer een vaartuig overeenkomstig punt 4.2 is vervangen of wanneer de onttrekking reeds in de voorgaande jaren is aangewend om extra zeedagen te krijgen.

9.1.a. De lidstaten mogen het aantal extra dagen opnieuw toewijzen aan een vaartuig of aan een groep van vaartuigen door gebruik te maken van het omrekeningsmechanisme waarin in punt 12 is voorzien.

- 9.2. Lidstaten die van de in punt 9.1 bedoelde toewijzingen gebruik willen maken, dienen hiertoe bij de Commissie een verzoek in, dat vergezeld moet gaan van een verslag met bijzonderheden over de definitieve beëindiging van de betrokken visserijactiviteiten.
- 9.3. Op basis van dit verzoek kan de Commissie het in punt 7.2 vastgestelde aantal dagen voor de betrokken lidstaat wijzigen volgens de procedure van artikel 30, lid 2, van Verordening (EG) nr. 2371/2002.

Extra dagen die eerder door de Commissie zijn toegewezen voor de definitieve beëindiging van visserijactiviteiten blijven geldig in 2007.

#### 10. Toewijzing van extra dagen voor versterkt toezicht door waarnemers

- 10.1. De Commissie kan in het kader van een partnerschap tussen de wetenschap en de visserijsector op basis van een programma voor versterkt toezicht door waarnemers, de lidstaten tussen 1 februari 2007 en 31 januari 2008 drie extra dagen van aanwezigheid in het gebied toewijzen voor vaartuigen met het in punt 3 bedoelde vistuig aan boord. Dergelijke programma's moeten met name gericht zijn op teruggooiniveaus en vangstsamenstelling en inzake gegevensverzameling verder gaan dan de vereisten voor de minimumprogramma's en uitgebreide programma's, zoals vastgesteld in Verordening (EG) nr.1543/2000, Verordening (EG) nr. 1639/2001 en Verordening (EG) nr. 1581/2004.
- 10.2. De lidstaten die wensen gebruik te maken van de in punt 10.1 genoemde toewijzing, moeten een beschrijving van hun programma voor versterkt toezicht door waarnemers bij de Commissie indienen.
- 10.3. Op basis van die beschrijving en na overleg met het WTECV kan de Commissie het aantal in punt 7.2 omschreven dagen voor de betrokken lidstaat en voor de bij het programma voor versterkt toezicht door waarnemers betrokken vaartuigen, het gebied en het vistuig wijzigen overeenkomstig de procedure van artikel 30, lid 2, van Verordening (EG) nr. 2371/2002.

#### 11. Bijzondere voorwaarden voor de toewijzing van dagen

- 11.1. Indien aan een vaartuig een onbeperkt aantal dagen wordt toegewezen omdat is voldaan aan de voorwaarden vermeld in punt 7.1, onder a), en punt 7.1, onder b), mag de aanvoer van het vaartuig in 2007 niet meer bedragen dan 5 ton heek en 2,5 ton langoustine, gemeten in levend gewicht.
- 11.2. Vaartuigen mogen op zee geen vis overladen op een ander vaartuig.
- 11.3. Wanneer een vaartuig niet aan een van deze voorwaarden voldoet, verliest het met onmiddellijke ingang het recht op de toewijzing van het aantal dagen dat met die bijzondere voorwaarden overeenstemt.

*Tabel I*  
*Maximumaantal dagen per jaar waarop een vaartuig in het gebied aanwezig mag zijn, per type vistuig*

Vistuig punt 3	Bijzondere voorwaarden: punt 7	Omschrijving Enkel de vistuigcategorieën als omschreven in punt 3 en de bijzondere voorwaarden van punt 7 worden gebruikt	Maximumaantal dagen
3.a		Bodemtrawls met een maaswijdte $\geq 32$ mm	216
3.b.		Kieuwnetten met een maaswijdte $\geq 60$ mm	216
3.c		Demersale beuglijnen	216
3.a	7.1, a) en b)	Bodemtrawls met een maaswijdte $\geq 32$ mm	Onbeperkt
3.b	7.1(a)	Kieuwnetten met een maaswijdte $\geq 60$ mm	Onbeperkt
3.c	7.1(a)	Demersale beuglijnen	Onbeperkt

**UITWISSELING VAN TOEGEWENZEN VISSERIJ-INSPANNING****12. Overdracht van dagen tussen vaartuigen die de vlag van dezelfde lidstaat voeren**

- 12.1. Een lidstaat kan toestaan dat een vissersvaartuig dat zijn vlag voert in het gebied door te brengen dagen waarop het recht heeft, voor hetzelfde gebied overdraagt aan een ander vaartuig dat zijn vlag voert, mits het product van het door een vaartuig ontvangen aantal dagen en het motorvermogen in kilowatt van dat vaartuig (kilowattdagen) gelijk is aan of kleiner is dan het product van het door eerstgenoemd vaartuig overgedragen aantal dagen en het motorvermogen in kilowatt van dat vaartuig. Als motorvermogen in kilowatt van een vaartuig geldt het voor dat vaartuig in het communautair gegevensbestand van vissersvaartuigen geregistreerde vermogen.
- 12.2. Het product van het overeenkomstig punt 12.1 overgedragen totale aantal in een van de in punt 2 omschreven gebieden doorgebrachte dagen en het motorvermogen in kilowatt van het overdragende vaartuig mag niet groter zijn dan het product van het geregistreerde gemiddelde aantal dagen per jaar dat het overdragende vaartuig in 2001, 2002, 2003, 2004 en 2005 in het gebied heeft doorgebracht, zoals bevestigd door het Gemeenschapslogboek, en het motorvermogen in kilowatt van dat vaartuig.
- 12.3. Het overdragen van dagen overeenkomstig punt 12.1 is alleen toegestaan tussen vaartuigen die werken met hetzelfde type vistuig en gedurende dezelfde beheersperiode.
- 12.4. Het overdragen van dagen is alleen toegestaan voor vaartuigen waaraan visdagen is toegewezen zonder de bijzondere voorwaarden van punt 7.1.
- 12.5. Op verzoek van de Commissie verstrekken de lidstaten informatie over de overdrachten die hebben plaatsgevonden. Spreadsheetformaten voor het verzamelen en doorsturen van de in dit punt bedoelde informatie kunnen worden goedgekeurd volgens de in artikel 30, lid 2, van Verordening (EG) nr. 2371/2002 bedoelde procedure.

**13. Overdracht van dagen tussen vaartuigen die de vlag van verschillende lidstaten voeren**

Iedere lidstaat kan vaartuigen die zijn vlag voeren toestaan om in een van de gebieden door te brengen dagen waarop zij recht hebben, binnen dezelfde beheersperiode en binnen hetzelfde gebied over te dragen aan een vaartuig dat de vlag van een andere lidstaat voert, mits is voldaan de voorwaarden van de punten 5.1, 5.2, 6 en 12. Alvorens een lidstaat voor een dergelijke overdracht toestemming verleent, stelt hij de Commissie daarvan in kennis, met vermelding van het aantal dagen, de visserij-inspanning en de quota waarop de overdracht betrekking heeft.

**GEBRUIK VAN VISTUIG****14. Mededeling betreffende het vistuig**

- 14.1. Voor de eerste dag van elke beheersperiode deelt de kapitein van een vaartuig of zijn vertegenwoordiger de autoriteiten van de vlaggenlidstaat mee welk vistuig hij tijdens de komende beheersperiode wenst te gebruiken. Zolang die mededeling niet is gedaan, mag het vaartuig niet in het onder punt 1 bedoelde gebied vissen met vistuig behorend tot de categorie als bedoeld in punt 3.
- 14.2. Punt 14.1 is niet van toepassing op visserijvaartuigen die door een lidstaat gemachtigd zijn om slechts een van de categorieën vistuig als bedoeld in punt 3 te gebruiken.

**15. Gecombineerd gebruik van gereguleerd en niet-gereguleerd vistuig**

Voor vaartuigen die naast één of meer van de in punt 3 vermelde typen vistuig (gereguleerd vistuig) ook een niet onder dat punt omschreven type vistuig (niet-gereguleerd vistuig) willen gebruiken, gelden geen beperkingen ten aanzien van het gebruik van niet-gereguleerd vistuig. Deze vaartuigen moeten van tevoren meedelen wanneer zij gereguleerd vistuig gebruiken. Zonder een dergelijke mededeling mag geen van de in punt 3 vermelde typen vistuig aan boord worden gehouden. Deze vaartuigen moeten toestemming hebben en beschikken over de nodige uitrusting om de alternatieve vorm van visserij te bedrijven.

**DOUANEVERVOER****16. Doorvoer**

Een vaartuig mag door het gebied varen mits het niet over een visvergunning voor het gebied beschikt of het zijn voornemen daartoe vooraf aan zijn autoriteiten heeft meegedeeld. Terwijl een dergelijk vaartuig zich in dit gebied bevindt, moet eventueel meegevoerd vistuig zijn vastgesjord overeenkomstig de voorwaarden van artikel 20, lid 1, van Verordening (EEG) nr. 2847/93.

**CONTROLE, INSPECTIE EN TOEZICHT****17. Mededelingen inzake de visserij-inspanning**

De artikelen 19 ter, 19 quater, 19 quinquies, 19 sexies en 19 duodecies van Verordening (EEG) nr. 2847/93 zijn van toepassing op de vaartuigen die de in punt 3 bedoelde typen vistuig gebruiken en die actief zijn in de in punt 1 genoemde gebieden. Vaartuigen die zijn uitgerust met een satellietvolgsysteem overeenkomstig de artikelen 5 en 6 van Verordening (EG) nr. 2244/2003, zijn vrijgesteld van deze meldplicht.

**18. Registratie van relevante gegevens**

De lidstaten zien erop toe dat de volgende op grond van het bepaalde in artikel 8, in artikel 10, lid 1, en in artikel 11, lid 1, van Verordening (EG) nr. 2244/2003 van de Commissie verkregen satellietvolgsgegevens in computerleesbare vorm worden geregistreerd:

- a) het binnenvaren en verlaten van de haven;
- b) het binnenvaren en verlaten van maritieme gebieden waar specifieke regels gelden in verband met de toegang tot de wateren en de bestanden.

**19. Kruiscontroles**

De lidstaten controleren de indiening van logboeken en de in de logboeken geregistreerde gegevens aan de hand van VMS-gegevens. Deze kruiscontroles moeten opgetekend worden en op verzoek ter beschikking worden gesteld van de Commissie.

**AANGIFTEVERPLICHTINGEN****20. Verzameling van relevante gegevens**

Op basis van de gegevens die worden gebruikt voor het beheer van de dagen aanwezig in het gebied overeenkomstig deze bijlage, verzamelen de lidstaten voor ieder kwartaal de gegevens betreffende de inspanningen in het gebied voor gesleept vistuig en staand vistuig en de inspanningen van vaartuigen per type vistuig en in het gebied als bedoeld in deze bijlage.

**21. Mededeling van relevante gegevens**

- 21.1. Op verzoek van de Commissie delen de lidstaten de in punt 20 bedoelde gegevens in het in de tabellen II en III bedoelde formaat aan de Commissie mee door toezending van een spreadsheet aan het juiste e-mailadres, dat door de Commissie aan de lidstaten zal worden meegedeeld.

21.2. Volgens de in artikel 30, lid 2, van Verordening (EG) nr. 2371/2002 bedoelde procedure kan een nieuw spreadsheetformaat worden vastgesteld voor de verstrekking van de in punt 20 bedoelde gegevens aan de Commissie.

Tabel II

Formaat van de mededelingen

Land	CFR	Uitwendige kentekens	Duur van de beheersperiode	Visgebied	Aangegeven type(n) vistuig				Bijzondere voorwaarden				Toegewezen aantal dagen per vistuig				Aantal dagen waarop dit vistuig is gebruikt				Overgedragen dagen
					N°1	N°2	N°3	...	N°1	N°2	N°3	...	N°1	N°2	N°3	...	N°1	N°2	N°3	...	
(1)	(2)	(3)	(4)	(5)	(6)	(6)	(6)	(6)	(7)	(7)	(7)	(7)	(8)	(8)	(8)	(8)	(9)	(9)	(9)	(9)	(10)

Tabel III

Gegevensformaat

Naam van het veld	Max. aantal letters/cijfers	Richting (*) L(inks)/R(echts)	Definitie en opmerkingen
(1) Land	3	n/r	Lidstaat (ISO-drielettercode) waar het vaartuig voor de visserij is geregistreerd overeenkomstig Verordening (EG) nr. 2371/2002. Steeds het land dat de mededeling doet.
(2) CFR	12	n/r	Nummer van het vaartuig in het communautaire vlootregister. Uniek identificatienummer van een vissersvaartuig. Lidstaat (ISO-drielettercode) gevolgd door een identificatienummer (9 tekens). Indien een reeks minder dan 9 tekens telt, moeten aan de linkerkant nullen worden toegevoegd.
(3) Uitwendige kentekens	14	L	Overeenkomstig Verordening (EEG) nr. 1381/87 van de Commissie.
(4) Duur van de beheersperiode	2	L	Duur van de beheersperiode in maanden.
(5) Gebied	1	L	Niet-relevante informatie met betrekking tot bijlage IIB.
(6) Aangegeven type(n) vistuig	5	L	Vermeld de aangegeven typen vistuig overeenkomstig punt 3 van bijlage IIB (bv. a), b) of c)).
(7) Bijzondere voorwaarden	2	L	Aangeven of, en zo ja welke, van de in punt 7.1 van bijlage IIB genoemde bijzondere voorwaarden a-b van toepassing zijn.
(8) Toegewezen aantal dagen per vistuig	3	L	Aantal dagen waarop dit vaartuig recht heeft voor het aangegeven type vistuig en de aangegeven beheersperiode.
(9) Aantal dagen waarop dit vistuig is gebruikt	3	L	Aantal dagen dat het vaartuig effectief in het gebied heeft doorgebracht met gebruikmaking van vistuig overeenkomend met het gemelde vistuig gedurende de beheersperiode in de zin van bijlage IIB.
(10) Overgedragen dagen	4	L	Vermeld voor overgedragen dagen „- aantal overgedragen dagen” en voor ontvangen dagen „+ aantal overgedragen dagen”.

(\*) relevante informatie voor de verstrekking van gegevens volgens een format met vaste lengte.

## BIJLAGE IIC

**VISSERIJ-INSPANNING VOOR VAARTUIGEN IN HET KADER VAN HET HERSTEL VAN HET TONGBESTAND  
IN HET WESTELIJK KANAAL IN ICES-ZONE VIIe****ALGEMENE BEPALINGEN****1. Toepassingsgebied**

- 1.1. De in deze bijlage vastgestelde voorwaarden zijn van toepassing op de communautaire vissersvaartuigen met een lengte over alles gelijk aan of groter dan 10 meter, die met gesleept of staand vistuig als omschreven in punt 3 aan boord aanwezig zijn in ICES-zone VIIe. Voor de toepassing van deze bijlage wordt onder 2007 verstaan de periode van 1 februari 2007 tot en met 31 januari 2008.
- 1.2. Vaartuigen die vissen met staande netten met een maaswijdte van 120 mm of groter en die volgens het EG-logboek in 2004 minder dan 300 kg levend gewicht tong hebben gevangen, zijn vrijgesteld van het bepaalde in deze bijlage op voorwaarde dat
  - a) de betrokken vaartuigen in 2007 minder dan 300 kg levend gewicht tong vangen, en
  - b) de betrokken vaartuigen op zee geen vis overladen op een ander vaartuig, en
  - c) elke betrokken lidstaat voor 31 juli 2007 en 31 januari 2008 aan de Commissie een verslag voorlegt over de hoeveelheden tong die in 2004 respectievelijk 2007 door deze vaartuigen zijn gevangen.

Wanneer aan een van deze voorwaarden niet is voldaan, is het betrokken vaartuigen met onmiddellijke ingang niet meer vrijgesteld van het bepaalde in deze bijlage.

**2. Definitie van dagen van aanwezigheid in het gebied**

In deze bijlage wordt onder een dag van aanwezigheid in het gebied verstaan een periode van 24 uur (of een deel daarvan) gedurende welke een vaartuig buitengaats is en zonder onderbreking aanwezig in zone VIIe. De lidstaat waarvan het betreffende vaartuig de vlag voert, bepaalt wanneer de periode van 24 uur ingaat.

**3. Vistuig**

Deze bijlage heeft betrekking op de volgende Typen vistuig:

- a) boomkorren met een maaswijdte gelijk aan of groter dan 80 mm;
- b) staande netten met inbegrip van kieuwnetten, schakelnetten en warnetten met een maaswijdte van minder dan 220 mm.

**TOEPASSING VAN DE BEPERKINGEN VAN DE VISSERIJ-INSPANNING****4. Vaartuigen waarvoor de beperkingen van de visserij-inspanningen gelden**

- 4.1. Een lidstaat mag vaartuigen die zijn vlag voeren, geen toestemming verlenen voor visserijactiviteiten in de betrokken gebieden met vistuig als bedoeld in punt 3, als deze vaartuigen in de jaren 2002, 2003, 2004, 2005 of 2006 nog niet eerder dergelijke visserijactiviteiten in het betrokken gebied hebben bedreven tenzij hij ervoor zorgt dat een gelijkwaardig vermogen, in kilowatt gemeten, niet voor vissen in het gereguleerde gebied wordt gebruikt.

Vaartuigen die wel met vistuig behorend tot een categorie als bedoeld in punt 3 hebben gevestigd, kan evenwel toestemming worden verleend om ander vistuig te gebruiken, mits het aantal dagen dat voor laatstgenoemd type vistuig is toegewezen gelijk is aan of groter dan het aantal dagen toegewezen aan het eerste type vistuig.

- 4.2. Een vaartuig dat de vlag van een lidstaat voert die geen quota heeft in het in punt 1 omschreven gebied, mag in dat gebied niet vissen met vistuig behorend tot een categorie als bedoeld in punt 3, tenzij het vaartuig een quotum toegewezen krijgt uit hoofde van artikel 20, lid 5, van Verordening (EG) nr. 2371/2002 en zeedagen krijgt overeenkomstig punt 13 van deze bijlage.

#### 5. **Activiteitsbeperkingen**

De lidstaten zorgen ervoor dat vissersvaartuigen die hun vlag voeren en in de Gemeenschap geregistreerd zijn, wanneer ze één van de in punt 3 vermelde vistuigen aan boord hebben, niet langer dan het in punt 7 bepaalde aantal dagen aanwezig zijn in het gebied.

#### 6. **Uitzonderingen**

Dagen waarop een vaartuig aanwezig is geweest in het gebied maar niet heeft kunnen vissen omdat het noodhulp aan een ander vaartuig heeft verleend of omdat het een gewonde moest vervoeren die dringend medische hulp nodig had, worden door de vlaggenlidstaat niet in mindering gebracht op het uit hoofde van deze bijlage aan dat vaartuig toegewezen aantal dagen. Indien een lidstaat hiertoe besluit, dient hij de redenen voor dit besluit alsmede bewijsstukken van de bevoegde autoriteiten betreffende de noodsituatie binnen een maand aan de Commissie te verstrekken.

### **AAN VAARTUIGEN TOEGEWENZEN AANTAL DAGEN VAN AANWEZIGHEID IN HET GEBIED**

#### 7. **Maximumaantal dagen**

- 7.1. Het maximale aantal dagen per jaar waarop een vaartuig in het gebied aanwezig mag zijn terwijl het vistuig behorend tot een categorie als bedoeld in punt 3 aan boord heeft en gebruikt, is vermeld in tabel I.
- 7.2. Het maximale aantal dagen per jaar waarop een vaartuig in het gehele in deze bijlage en in bijlage IIA bedoelde gebied aanwezig is, mag niet meer bedragen dan het in tabel I van deze bijlage vermelde aantal dagen. In de in bijlage IIA omschreven gebieden mag een vaartuig evenwel niet langer aanwezig zijn dan het overeenkomstig bijlage IIA vastgestelde aantal dagen.

#### 8. **Beheersperioden**

- 8.1. Een lidstaat mag het in tabel I vermelde aantal dagen van aanwezigheid in het gebied verdelen over beheersperioden van een of meer kalendermaanden.
- 8.2. Het aantal dagen waarop een vaartuig gedurende een beheersperiode in het betrokken gebied aanwezig mag zijn, wordt door de lidstaten zelf vastgesteld.
- 8.3. Nadat een vaartuig het aantal in het gebied door te brengen dagen waarop het voor een bepaalde beheersperiode recht heeft, heeft opgebruikt, moet het voor de rest van de beheersperiode in de haven of buiten het betrokken gebied blijven, tenzij uitsluitend vistuig wordt gebruikt waarvoor geen maximaal aantal dagen is vastgesteld.

#### 9. **Toewijzing van extra dagen voor de definitieve beëindiging van visserijactiviteiten**

- 9.1. De Commissie kan de lidstaten extra dagen toekennen waarop een vaartuig in een gebied aanwezig mag zijn terwijl het één van de in punt 3 omschreven categorieën vistuig aan boord heeft, op basis van het aantal definitieve beëindigingen van de visserij sinds 1 januari 2004, hetzij overeenkomstig artikel 7 van Verordening (EG) nr. 2792/1999, hetzij ingevolge andere omstandigheden die de lidstaten naar behoren motiveren. De in 2003 geleverde visserij-inspanning, gemeten in kilowatt, van de vaartuigen met vistuig van een bepaalde categorie waarvan de activiteiten worden beëindigd, wordt vergeleken met het overeenkomstige niveau van de visserij-inspanning van alle vaartuigen met vistuig van die categorie gedurende 2003. Het aantal extra dagen wordt berekend door de verkregen ratio te vermenigvuldigen met het oorspronkelijk aantal toegewezen dagen. Het resultaat van deze berekening wordt afgerond op de dichtstbijzijnde hele dag. Dit punt is niet van toepassing wanneer een vaartuig overeenkomstig punt 4.2 is vervangen of wanneer de onttrekking reeds in de voorgaande jaren is aangewend om extra zeedagen te krijgen.

- 9.2. De lidstaten mogen het aantal extra dagen opnieuw toewijzen aan een vaartuig of aan een groep van vaartuigen door gebruik te maken van het omrekeningsmechanisme waarin in punt 11 is voorzien.
- 9.3. Lidstaten die van de in punt 9.1 bedoelde toewijzingen gebruik willen maken, dienen hiertoe bij de Commissie een verzoek in, dat vergezeld moet gaan van een verslag met bijzonderheden over de definitieve beëindiging van de betrokken visserijactiviteiten.
- 9.4. Op basis van dit verzoek kan de Commissie het in punt 7.1 vastgestelde aantal dagen voor de betrokken lidstaat wijzigen volgens de procedure van artikel 30, lid 2, van Verordening (EG) nr. 2371/2002.

Extra dagen die eerder door de Commissie zijn toegewezen voor de definitieve beëindiging van visserijactiviteiten blijven geldig in 2007.

#### 10. Toewijzing van extra dagen voor versterkt toezicht door waarnemers

- 10.1. De Commissie kan in het kader van een partnerschap tussen de wetenschap en de visserijsector op basis van een programma voor versterkt toezicht door waarnemers, de lidstaten tussen 1 februari 2007 en 31 januari 2008 drie extra dagen van aanwezigheid in het gebied toewijzen voor vaartuigen met het in punt 3 bedoelde vistuig aan boord. Dergelijke programma's moeten met name gericht zijn op teruggooiniveaus en vangstsamenstelling en inzake gegevensverzameling verder gaan dan de vereisten voor de minimumprogramma's en uitgebreide programma's, zoals vastgesteld in Verordening (EG) nr. 1543/2000, Verordening (EG) nr. 1639/2001 en Verordening (EG) nr. 1581/2004.
- 10.2. De lidstaten die wensen gebruik te maken van de in punt 11.1 genoemde toewijzing, moeten een beschrijving van hun programma voor versterkt toezicht door waarnemers bij de Commissie indienen.
- 10.3. Op basis van die beschrijving en na overleg met het WTECV kan de Commissie het aantal in punt 7.1 omschreven dagen voor de betrokken lidstaat en voor de bij het programma voor versterkt toezicht door waarnemers betrokken vaartuigen, het gebied en het vistuig wijzigen overeenkomstig de procedure van artikel 30, lid 2, van Verordening (EG) nr. 2371/2002.

Tabel I

Maximumaantal dagen per jaar waarop een vaartuig in het gebied aanwezig mag zijn, per type vistuig

Vistuig punt 3	Omschrijving Enkel de categorieën vistuig als bedoeld in punt 3 worden gebruikt	Westelijk Kanaal
3.a.	Boomkorren met een maaswijdte $\geq$ 80 mm	192
3.b.	Staande netten met een maaswijdte $<$ 220 mm	192

#### UITWISSELING VAN TOEGEWENZEN VISSERIJ-INSPANNING

##### 11. Overdracht van dagen tussen vaartuigen die de vlag van dezelfde lidstaat voeren

- 11.1. Een lidstaat kan toestaan dat een vissersvaartuig dat zijn vlag voert in het gebied door te brengen dagen waarop het recht heeft, voor hetzelfde gebied overdraagt aan een ander vaartuig dat zijn vlag voert, mits het product van het door een vaartuig ontvangen aantal dagen en het motorvermogen in kilowatt van dat vaartuig (kilowattdagen) gelijk is aan of kleiner is dan het product van het door eerstgenoemd vaartuig overgedragen aantal dagen en het motorvermogen in kilowatt van dat vaartuig. Als motorvermogen in kilowatt van een vaartuig geldt het voor dat vaartuig in het communautair gegevensbestand van vissersvaartuigen geregistreerde vermogen.
- 11.2. Het product van het overeenkomstig punt 11.1 overgedragen totale aantal in een van de in punt 2 omschreven gebieden doorgebrachte dagen en het motorvermogen in kilowatt van het overdragende vaartuig mag niet groter zijn dan het product van het geregistreerde gemiddelde aantal dagen per jaar dat het overdragende vaartuig in 2001, 2002, 2003, 2004 en 2005 in het gebied heeft doorgebracht, zoals bevestigd door het Gemeenschapslogboek, en het motorvermogen in kilowatt van dat vaartuig.
- 11.3. Het overdragen van dagen overeenkomstig punt 12.1 is alleen toegestaan tussen vaartuigen die werken met dezelfde categorie vistuig als omschreven in punt 3 en gedurende dezelfde beheersperiode.



- 11.4. Op verzoek van de Commissie brengen de lidstaten verslag uit over de overdrachten die hebben plaatsgevonden. Volgens de in artikel 30, lid 2, van Verordening (EG) nr. 2371/2002 bedoelde procedure kan een gedetailleerd spreadsheetformaat worden vastgesteld voor het doorsturen van deze verslagen aan de Commissie.

## 12. Overdracht van dagen tussen vaartuigen die de vlag van verschillende lidstaten voeren

Iedere lidstaat kan vaartuigen die zijn vlag voeren toestaan om in een van de gebieden door te brengen dagen waarop zij recht hebben, binnen dezelfde beheersperiode en binnen hetzelfde gebied over te dragen aan een vaartuig dat de vlag van een andere lidstaat voert, mits is voldaan de voorwaarden van de punten 5.1, 5.2, 6 en 12. Alvorens een lidstaat voor een dergelijke overdracht toestemming verleent, stelt hij de Commissie in kennis van de overeengekomen overdrachtvoorwaarden, met vermelding van het aantal overgedragen dagen, de visserij-inspanning en, indien van toepassing, de quota waarop de overdracht betrekking heeft.

## GEBRUIK VAN VISTUIG

### 13. Mededeling betreffende het vistuig

Voor de eerste dag van elke beheersperiode deelt de kapitein van een vaartuig of zijn vertegenwoordiger de autoriteiten van de vlaggenlidstaat mee welk vistuig hij tijdens de komende beheersperiode wenst te gebruiken. Zolang die mededeling niet is gedaan, mag het vaartuig niet in het onder punt 1 omschreven gebied vissen met vistuig behorend tot de categorie als bedoeld in punt 3.

### 14. Niet met visserij verband houdende activiteiten

In elke beheersperiode kan een vaartuig niet met visserij verband houdende activiteiten ontplooiën zonder dat die tijd wordt meegeteld bij de onder punt 7 toegewezen dagen, mits het vaartuig eerst de vlaggenlidstaat van zijn voornemen die activiteiten te ontplooiën en van de aard van die activiteiten in kennis stelt, en voor de duur van de activiteiten afstand doet van zijn visserijvergunning. Gedurende die activiteiten voeren vaartuigen geen vistuig of vis mee.

## DOUANEVERVOER

### 15. Doorvoer

Een vaartuig mag door het gebied varen mits het niet over een visvergunning voor het gebied beschikt of het zijn voornemen daartoe vooraf aan zijn autoriteiten heeft meegedeeld. Terwijl een dergelijk vaartuig zich in dit gebied bevindt, moet eventueel meegevoerd vistuig zijn vastgesjord overeenkomstig de voorwaarden van artikel 20, lid 1, van Verordening (EEG) nr. 2847/93.

## CONTROLE, INSPECTIE EN TOEZICHT

### 16. Mededelingen inzake de visserij-inspanning

De artikelen 19 ter, 19 quater, 19 quinquies, 19 sexies en 19 duodecies van Verordening (EEG) nr. 2847/93 zijn van toepassing op de vaartuigen die de in punt 3 bedoelde typen vistuig gebruiken en die actief zijn in de in punt 1 genoemde gebieden. Vaartuigen die zijn uitgerust met een satellietvolgsysteem overeenkomstig de artikelen 5 en 6 van Verordening (EG) nr. 2244/2003, zijn vrijgesteld van deze meldplicht.

### 17. Registratie van relevante gegevens

De lidstaten zien erop toe dat de volgende op grond van het bepaalde in artikel 8, in artikel 10, lid 1, en in artikel 11, lid 1, van Verordening (EG) nr. 2244/2003 van de Commissie verkregen satellietvolgsgegevens in computerleesbare vorm worden geregistreerd:

- a) het binnenvaren en verlaten van de haven;
- b) het binnenvaren en verlaten van maritieme gebieden waar specifieke regels gelden in verband met de toegang tot de wateren en de bestanden.

**18. Kruiscontroles**

De lidstaten controleren de indiening van logboeken en de in de logboeken geregistreerde gegevens aan de hand van VMS-gegevens. Deze kruiscontroles moeten opgetekend worden en op verzoek ter beschikking worden gesteld van de Commissie.

**19. Alternatieve controlemaatregelen**

De lidstaten mogen alternatieve controlemaatregelen toepassen om te voldoen aan de in punt 16 bedoelde aangifteverplichtingen, mits eerstgenoemde maatregelen even doeltreffend en transparant zijn. Die alternatieve maatregelen moeten aan de Commissie worden meegedeeld alvorens zij worden toegepast.

**20. Voorafgaande kennisgeving van aanvoer en overlading**

De kapitein van een communautair vissersvaartuig of zijn vertegenwoordiger die een aan boord gehouden hoeveelheid vis wil overladen op zee of wil aanlanden in een haven of op een plaats van aanlanding in een derde land, dient de in artikel 19 ter van Verordening (EEG) nr. 2847/93 bedoelde gegevens ten minste 24 uur vooraf aan de bevoegde autoriteiten van de vlaggenlidstaat mee te delen.

**21. Toegestane afwijking bij de raming van de in het logboek vermelde hoeveelheden**

In afwijking van het bepaalde in artikel 5, lid 2, van Verordening (EEG) nr. 2807/83 geldt voor de in het logboek vermelde ramingen van de hoeveelheden, in kilogrammen, van de aan boord gehouden vis voor vaartuigen als bedoeld in punt 16 een tolerantie van 8 %. Indien in de Gemeenschapswetgeving geen omrekeningsfactoren zijn vastgesteld, zijn de door de vlaggenlidstaat van het vaartuig vastgestelde omrekeningsfactoren van toepassing.

**22. Gescheiden opslag**

Wanneer een hoeveelheid tong van meer dan 50 kg aan boord van een vaartuig wordt gehouden, is het verboden hoeveelheden tong gemengd met andere soorten mariene organismen in containers aan boord van het vaartuig te houden. De kapitein van een communautair vissersvaartuig moet de inspecteurs van de lidstaten de nodige bijstand verlenen om deze in staat te stellen de in het logboek vermelde gegevens te toetsen aan de aan boord gehouden vangsten van tong.

**23. Wegen**

23.1. De bevoegde autoriteiten van een lidstaat zorgen ervoor dat een hoeveelheid tong van meer dan 300 kg gevangen in het gebied op de afslag vóór de verkoop wordt gewogen.

23.2. De bevoegde autoriteiten van een lidstaat kunnen eisen dat een hoeveelheid tong die is gevangen in het gebied en die in de betrokken lidstaat wordt aangeland, in aanwezigheid van controleurs wordt gewogen voordat ze vanuit de haven van eerste aanlanding wordt vervoerd.

**24. Vervoer**

In afwijking van artikel 13 van Verordening (EEG) nr. 2847/93 moeten alle hoeveelheden van meer dan 50 kg van één van de in artikel 7 van deze verordening bedoelde soorten die worden vervoerd naar een andere plaats dan die van eerste aanlanding of invoer, vergezeld zijn van een afschrift van één van de in artikel 8, lid 1, van Verordening (EEG) nr. 2847/93 bedoelde verklaringen betreffende de hoeveelheden van die vervoerde soorten. De vrijstelling van artikel 13, lid 4, onder b), van Verordening (EEG) nr. 2847/93 geldt niet.

**25. Specifiek controleprogramma**

In afwijking van artikel 34 quater, lid 1, van Verordening (EEG) nr. 2847/93, kan de looptijd van het specifieke controleprogramma voor een van in artikel 7 bedoelde bestanden meer dan twee jaar bedragen vanaf de datum van inwerkingtreding.

## AANGIFTEVERPLICHTINGEN

## 26. Verzameling van relevante gegevens

Op basis van de gegevens die worden gebruikt voor het beheer van de dagen aanwezig in het gebied overeenkomstig deze bijlage, verzamelen de lidstaten voor ieder kwartaal de gegevens betreffende de inspanningen in het gebied voor gesleept vistuig en staand vistuig en de inspanningen van vaartuigen per type vistuig en in het gebied als bedoeld in deze bijlage.

## 27. Mededeling van relevante gegevens

27.1. Op verzoek van de Commissie delen de lidstaten de in punt 26 bedoelde gegevens in het in de tabellen II en III bedoelde formaat aan de Commissie mee door toezending van een spreadsheet aan het juiste e-mailadres, dat door de Commissie aan de lidstaten zal worden meegedeeld.

27.2. Volgens de in artikel 30, lid 2, van Verordening (EG) nr. 2371/2002 bedoelde procedure kan een nieuw spreadsheetformaat worden vastgesteld voor de verstrekking van de in punt 26 bedoelde gegevens aan de Commissie.

Tabel II

Formaat van de mededelingen

Land	CFR	Uitwendige kentekens	Duur van de beheersperiode	Visgebied	Aangegeven type(n) vistuig				Bijzondere voorwaarden				Toegewezen aantal dagen per vistuig				Aantal dagen waarop dit vistuig is gebruikt				Overgedragen dagen
					N°1	N°2	N°3	...	N°1	N°2	N°3	...	N°1	N°2	N°3	...	N°1	N°2	N°3	...	
(1)	(2)	(3)	(4)	(5)	(6)	(6)	(6)	(6)	(7)	(7)	(7)	(7)	(8)	(8)	(8)	(8)	(9)	(9)	(9)	(9)	(10)

Tabel III

Gegevensformaat

Naam van het veld	Max. aantal letters/cijfers	Richting (*) L(inks)/R(echts)	Definitie en opmerkingen
(1) Land	3	n/r	Lidstaat (ISO-drielettercode) waar het vaartuig voor de visserij is geregistreerd overeenkomstig Verordening (EG) nr. 2371/2002 Steeds het land dat de mededeling doet.
(2) CFR	12	n/r	Nummer van het vaartuig in het communautaire vlootregister. Uniek identificatienummer van een vissersvaartuig. Lidstaat (ISO-drielettercode) gevolgd door een identificatienummer (9 tekens). Indien een reeks minder dan 9 tekens telt, moeten aan de linkerkant nullen worden toegevoegd.
(3) Uitwendige kentekens	14	L	Overeenkomstig Verordening (EEG) nr. 1381/87 van de Commissie.
(4) Duur van de beheersperiode	2	L	Duur van de beheersperiode in maanden.
(5) Gebied	1	L	Niet-relevante informatie met betrekking tot bijlage IIC.
(6) Aangegeven type(n) vistuig	5	L	Vermeld de aangegeven typen vistuig overeenkomstig punt 3 van bijlage IIC (a of b)
(7) Bijzondere voorwaarden	2	L	Niet-relevante informatie met betrekking tot bijlage IIC.
(8) Toegewezen aantal dagen per vistuig	3	L	Aantal dagen waarop dit vaartuig recht heeft voor het aangegeven type vistuig en de aangegeven beheersperiode.

Naam van het veld	Max. aantal letters/cijfers	Richting (*) L(inks)/R(echts)	Definitie en opmerkingen
(9) Aantal dagen waarop dit vistuig is gebruikt	3	L	Aantal dagen dat het vaartuig effectief in het gebied heeft doorgebracht met gebruikmaking van vistuig overeenkomend met het gemelde vistuig gedurende de beheersperiode in de zin van bijlage IIC.
(10) Overgedragen dagen	4	L	Vermeld voor overgedragen dagen „- aantal overgedragen dagen” en voor ontvangen dagen „+ aantal overgedragen dagen”.

(\*) relevante informatie voor de verstrekking van gegevens volgens een format met vaste lengte.

## BIJLAGE IID

**VANGSTMOGELIJKHEDEN EN VISSERIJ-INSPANNING VAN VAARTUIGEN DIE VISSEN OP ZANDSPIERING IN ICES-ZONES IIIA EN IV EN IN DE EG-WATEREN VAN IIA**

1. De in deze bijlage vastgestelde voorwaarden zijn van toepassing op de vissersvaartuigen van de Gemeenschap die in ICES-zones IIIa en IV en in de EG-wateren van ICES-zone IIA vissen met bodemtrawls, zegennetten of soortgelijk gesleept vistuig met een maaswijdte van minder dan 16 mm. Dezelfde voorwaarden gelden voor vaartuigen van derde landen die vergunning hebben om te vissen op zandspieren in de EG-wateren van ICES-zone IV, tenzij anders is bepaald, of als gevolg van overleg tussen de Gemeenschap en Noorwegen als bepaald in tabel 3, voetnoot 13, van de Goedgekeurde Notulen van de Conclusies van het visserijoverleg tussen de Europese Gemeenschap en Noorwegen van 1 december 2006.
2. In deze bijlage wordt onder een dag buitengaatsvan aanwezigheid in het gebied verstaan:
  - a) de periode van 24 uur die aanvangt om 00:00 uur op een welbepaalde kalenderdag en eindigt om 24.00 uur op dezelfde kalenderdag of een deel van deze periode;
  - b) een in het EG-logboek vermelde ononderbroken periode van 24 uur tussen de datum en het tijdstip van vertrek en de datum en het tijdstip van aankomst, of een deel van een dergelijke periode.
3. Iedere betrokken lidstaat brengt uiterlijk 1 maart 2007 een gegevensbank tot stand die voor ICES-zones IIIa en IV voor elk van de jaren 2002, 2003, 2004, 2005 en 2006, en voor ieder vaartuig dat de vlag van de betrokken lidstaat voert en in het register van de Gemeenschap staat ingeschreven en met bodemtrawls, zegennetten of soortgelijk gesleept vistuig met een maaswijdte van minder dan 16mm heeft gevestigd, de volgende gegevens bevat:
  - a) de naam en het interne registratienummer van het vaartuig;
  - b) het geïnstalleerde motorvermogen van het vaartuig in kilowatt, gemeten overeenkomstig artikel 5 van Verordening (EEG) nr. 2930/86;
  - c) het aantal dagen van aanwezigheid in het gebied tijdens welke is gevestigd met bodemtrawls, zegennetten of soortgelijk gesleept vistuig met een maaswijdte van minder dan 16 mm;
  - d) het aantal kilowattdagen, d.w.z. het product van het aantal dagen van aanwezigheid in het gebied en het geïnstalleerde motorvermogen in kilowatt.
4. Vervolgens moet iedere lidstaat het volgende berekenen:
  - a) het totaal aantal kilowattdagen voor ieder jaar, d.w.z. de som van het overeenkomstig punt 3, onder d), berekende aantal kilowattdagen;
  - b) het gemiddelde aantal kilowattdagen voor de periode 2002-2006.
5. De lidstaten zorgen ervoor dat het aantal kilowattdagen in 2007 van alle hun vlag voerende en in de Gemeenschap geregistreerde vaartuigen niet groter is dan de overeenkomstig punt 4, onder a), berekende in 2005 geleverde inspanning.
6. Onverminderd de in punt 5 bepaalde inspanningsbeperking, zal het totale aantal geleverde kilowattdagen voor het opzetten van een experimentele visserij, waarmee niet vóór 1 april 2007 zal worden aangevangen, in de periode van 1 april tot 6 mei niet hoger zijn dan 30 % van het totale aantal in 2005 geleverde kilowattdagen.
7. De visserij-inspanning die door twee vaartuigen van de Faeröer zal worden geleverd met het oog op experimentele visserij mag niet hoger zijn dan 2 % van de visserij-inspanning die door de lidstaten wordt geleverd met hetzelfde, in punt 6 bepaalde doel.
8. Zo spoedig mogelijk herziet de Commissie de in bijlage I vastgestelde TAC en quota voor zandspieren in ICES-zone IIIa en in de EG-wateren van ICES-zones IIA en IV op basis van het advies van de ICES en het WTECV inzake de omvang van de jaarklasse 2006 van het zandspierenbestand in de Noordzee, overeenkomstig het volgende:
  - a) als leeftijdsklasse 1 van jaargang 2006 van het zandspierenbestand in de Noordzee volgens ramingen van de ICES en het WTECV kleiner dan 150 000 miljoen stuks is, is vissen met bodemtrawls, zegennetten of soortgelijk gesleept vistuig met een maaswijdte van minder dan 16 mm voor de rest van 2007 verboden. Een beperkte vangst is echter toegestaan om het zandspierenbestand in ICES-zones IIIa en IV en de gevolgen van de sluiting

in het oog te houden. Daartoe stellen de betrokken lidstaten in samenwerking met de Commissie een plan op voor het monitoren van die beperkte visserij;

- b) als leeftijdsklasse 1 van jaargang 2006 van het zandspieringbestand in de Noordzee volgens ramingen van de ICES en het WTECV groter dan 150 000 miljoen stuks is, wordt de TAC (in 1 000 ton) vastgesteld volgens de volgende formule:

$$TAC_{2007} = - 597 + (4.073 * N_1)$$

waarbij N1 de real-timeraming is van leeftijdsklasse 1 in miljard en de TAC in 1 000 ton wordt uitgedrukt;

- c) onverminderd punt 7 b) bedraagt de TAC niet meer dan 400 000 ton;
- d) de verordening van de Commissie betreffende de herziening van de TAC en de quota voor zandspiering in zone IIIa en ICES-zones IIa en IV (EG-wateren) is na wetenschappelijk advies van toepassing vanaf de datum waarop de Commissie daarvan een kennisgeving publiceert in de C-reeks van het Publicatieblad van de Europese Unie.
9. De commerciële visserij met bodemtrawls, zegennetten of soortgelijk gesleept vistuig met een maaswijdte van minder dan 16 mm is verboden van 1 augustus 2007 tot en met 31 december 2007.
-

## BIJLAGE III

## OVERGANGSMAATREGELEN: TECHNISCHE EN CONTROLEMAATREGELEN

## Deel A

Noordelijk deel van de Atlantische Oceaan, met inbegrip van de Noordzee, Skagerrak en Kattegat

**1. Aanvoer- en weegprocedures voor haring, makreel en horsmakreel in ICES-zones I tot en met VII****1.1. Toepassingsgebied**

1.1.1. De volgende procedures zijn van toepassing op aanvoer in de Europese Gemeenschap door vaartuigen uit de Gemeenschap en uit derde landen van hoeveelheden die per aanvoer meer dan 10 ton haring, makreel, horsmakreel of een combinatie daarvan bedragen, gevangen in:

- a) voor haring, in ICES-zones I, II, IIIa, IV, Vb, VI en VII;
- b) voor makreel en horsmakreel, in ICES zones IIa, IIIa, IV, VI en VII.

**1.2. Aangewezen havens**

1.2.1. In punt 1.1 bedoelde aanvoer is alleen toegestaan in daartoe aangewezen havens.

1.2.2. Elke betrokken lidstaat stuurt de Commissie alle wijzigingen toe in de in 2004 meegedeelde lijst van aangewezen havens waarin haring, makreel en horsmakreel mag worden aangevoerd, evenals wijzigingen in de inspectie- en controleprocedures voor die havens, inclusief de regels en voorwaarden voor het registreren en aangeven van de hoeveelheden voor elk van de in punt 1.1.1 bedoelde bestanden en soorten per aanvoer. Deze wijzigingen dienen ten minste 15 dagen voor de inwerkingtreding ervan te worden meegedeeld. De Commissie zendt deze informatie en de door derde landen aangewezen havens toe aan alle betrokken lidstaten.

**1.3. Binnenlopen van de haven**

1.3.1. De kapitein van een in punt 1.1.1 bedoeld vaartuig of zijn gemachtigde stelt de bevoegde autoriteiten van de lidstaat waarin de aanvoer zal plaatsvinden ten minste 4 uur vóór het binnenlopen van de aanvoerhaven van de betrokken lidstaat in kennis van:

- a) de haven die hij wil aandoen alsmede de naam en het registratienummer van het vaartuig;
- b) de geschatte tijd van aankomst in die haven,
- c) de hoeveelheid in kilogram in levend gewicht per aan boord aanwezige soort;
- d) het in bijlage I vermelde beheersgebied waar de vangst is gedaan.

**1.4. Kwijting**

1.4.1. De bevoegde autoriteiten van de betrokken lidstaat verlangen dat het lossen niet begint voordat daartoe toestemming is gegeven.

### 1.5. *Logboek*

- 1.5.1. In afwijking van het bepaalde in punt 4.2 van bijlage IV van Verordening (EEG) nr. 2807/83 legt de kapitein van een vissersvaartuig onmiddellijk na aankomst in de haven de desbetreffende bladzijde(n) uit het logboek over aan de bevoegde autoriteit van de aanvoerhaven.

De aan boord aanwezige hoeveelheden die overeenkomstig punt 1.3.1, onder c), vóór de aanvoer zijn opgegeven, dienen gelijk te zijn aan de in het logboek vermelde hoeveelheden nadat dit is ingevuld.

In afwijking van het bepaalde van artikel 5, lid 2, van Verordening (EEG) nr. 2807/83 geldt voor de in het logboek vermelde ramingen van de hoeveelheden van aan boord aanwezige vis (in kilogram) een tolerantiemarge van 8 %.

### 1.6. *Wegen van verse vis*

- 1.6.1. Kopers van verse vis zien erop toe dat alle ontvangen hoeveelheden worden gewogen op door de bevoegde autoriteiten goedgekeurde systemen. Dit wegen gebeurt voordat de vis gesorteerd, verwerkt, opgeslagen, uit de haven van aanlanding vervoerd of doorverkocht wordt. Het resultaat van de weging moet worden gebruikt voor het invullen van de aanvoeraangifte, de verkoopdocumenten en de overnameverklaringen.

- 1.6.2. Bij de gewichtsbepaling mag de aftrek voor water niet meer bedragen dan 2 %.

### 1.7. *Wegen van verse vis na vervoer*

- 1.7.1. In afwijking van het bepaalde in punt 1.6.1 mogen de lidstaten toestaan dat verse vis wordt gewogen nadat hij uit de haven van aanlanding is vervoerd, op voorwaarde dat de vis wordt vervoerd naar een bestemming buiten het grondgebied van de lidstaat, die ten hoogste 100 km van de haven van aanlanding ligt, en dat:

- a) de container waarin de vis wordt vervoerd, van de aanvoerhaven naar de plaats van weging wordt begeleid door een inspecteur, of
- b) de bevoegde autoriteiten toestemming geven om de vis van de aanvoerhaven te vervoeren onder de volgende voorwaarden:
  - i) onmiddellijk voordat de container de aanvoerhaven verlaat, verstrekt de koper of zijn gemachtigde de bevoegde autoriteiten een schriftelijke verklaring met de soort vis, de naam van het vaartuig waaruit de vis is gelost, het unieke identificatienummer van de container en bijzonderheden over de bestemming waar de vis wordt gewogen, evenals het verwachte tijdstip van aankomst van de container op de plaats van bestemming;
  - ii) een kopie van de onder i) bedoelde verklaring wordt door de chauffeur tijdens het transport bewaard en op de plaats van bestemming aan de ontvanger van de vis overhandigd.

### 1.8. *Wegen van bevroren vis*

- 1.8.1. Alle kopers of houders van bevroren vis zien erop toe dat de aangevoerde hoeveelheden worden gewogen voordat de vis gesorteerd, verwerkt, opgeslagen, uit de haven van aanlanding vervoerd of doorverkocht wordt. Eventueel tarragewicht dat overeenstemt met het gewicht van de dozen, plastic of andere kratten waarin de af te wegen vis is verpakt, mag worden afgetrokken van het gewicht van alle aangelande hoeveelheden.

- 1.8.2. Bij wijze van alternatief mag het gewicht van in dozen verpakte bevroren vis worden bepaald door vermenigvuldiging van het gemiddelde gewicht van een representatief monster gebaseerd op de weging van de uit de doos verwijderde inhoud zonder plastic verpakking, al dan niet na het ontdooien van eventueel ijs dat nog op de vis aanwezig is. De lidstaten leggen iedere wijziging in de door de Commissie in 2004 goedgekeurde bemonsteringsmethode ter goedkeuring aan haar voor. Deze wijzigingen worden door de Commissie goedgekeurd. Het resultaat van de weging moet worden gebruikt voor het invullen van de aanvoeraangifte, de verkoopdocumenten en de overnameverklaringen.



### 1.9. Verkoopdocumenten en overnameverklaringen

1.9.1. Onverminderd het bepaalde in artikel 9, lid 5, van Verordening (EG) nr. 2847/93, legt de verwerker of de koper van de aangelande vis een kopie van het verkoopdocument of de overnameverklaring over aan de bevoegde autoriteiten van de betrokken lidstaat zodra deze daarom verzoeken, maar in elk geval binnen 48 uur na het voltooien van de weging.

### 1.10. Weegvoorzieningen

1.10.1. Indien openbare weeginstallaties worden gebruikt, verstrekt de partij die de vis weegt, de koper een weegbrief met vermelding van de datum en het tijdstip van de weging en het identificatienummer van de container. Een kopie van de weegbrief wordt aan het verkoopdocument of de overnameverklaring gehecht.

1.10.2. Indien particuliere weeginstallaties worden gebruikt, moet het systeem door de bevoegde autoriteiten worden goedgekeurd, geïjkt en verzegeld, en moet worden voldaan aan de volgende voorwaarden:

- a) de partij die de vis weegt houdt een gepagineerd weeglogboek bij, waarin het volgende wordt vermeld:
  - i) naam en registratienummer van het vaartuig waarvan de vis is gelost;
  - ii) het identificatienummer van de containers indien de vis vóór de weging van de haven van aanvoer is vervoerd;
  - iii) de soort vis;
  - iv) het gewicht van iedere aanvoer;
  - v) de datum en het tijdstip van aanvang en einde van de weging;
- b) indien de weging wordt uitgevoerd op een transportband dient een zichtbaar systeem te worden aangebracht waarop het cumulatieve gewicht van de aanvoer wordt geregistreerd. Dit cumulatieve totale gewicht dient in het onder a) bedoelde gepagineerde logboek te worden vermeld;
- c) het weeglogboek en de in punt 1.7.1 bedoelde kopieën van de schriftelijke verklaringen moeten gedurende drie jaar worden bewaard.

### 1.11. Toegang door de bevoegde autoriteiten

De bevoegde autoriteiten hebben te allen tijde vrijelijk toegang tot het weegsysteem, de weeglogboeken, de schriftelijke verklaringen en alle gebouwen waar vis wordt verwerkt en bewaard.

### 1.12. Kruiscontroles

1.12.1. De bevoegde autoriteiten voeren bij iedere aanvoer administratieve kruiscontroles uit ter vergelijking van:

- a) de hoeveelheden per soort die zijn vermeld in de voorafgaande verklaring van aanvoer als bedoeld in punt 1.3.1 met de hoeveelheden die zijn vermeld in het logboek van het vaartuig;
- b) de hoeveelheden per soort die zijn vermeld in het logboek van het vaartuig, met de in de aanvoeraangifte vermelde hoeveelheden;
- c) de hoeveelheden per soort die zijn vermeld in de aanvoeraangifte, met de in het verkoopdocument of de overnameverklaring vermelde hoeveelheden.

### 1.13. Volledige inspectie

1.13.1. De bevoegde autoriteiten van een lidstaat zien erop toe dat ten minste 15 % van de aangevoerde hoeveelheden vis en ten minste 10 % van het aantal aanlandingen volledig worden geïnspecteerd, wat ten minste het volgende moet omvatten:

- a) controle van de weging van de vangsten van het vaartuig per soort. Indien een voor inspectie geselecteerd vaartuig zijn vangst aan wal pompt, wordt de volledige lossing van het vaartuig gecontroleerd. Bij diepvriestrawlers worden alle kisten geteld. Een representatieve steekproef van de kisten/pallets wordt gewogen voor de berekening van het gemiddelde gewicht van de kisten/pallets. De kisten worden bemonsterd volgens een erkende methode om het gemiddelde nettogewicht van de vis (d.w.z. zonder verpakking, ijs enz.) te bepalen;
- b) naast de in punt 1.12 bedoelde kruiscontroles vindt een vergelijking plaats van:
  - i) de per soort in het weeglogboek geregistreerde hoeveelheden met de per soort in het verkoopdocument of de overnameverklaring geregistreerde hoeveelheden;
  - ii) de op grond van punt 1.7.1, onder b) i), door de bevoegde autoriteiten ontvangen schriftelijke verklaringen met de op grond van punt 1.7.1, onder b) ii), door de ontvanger van de vis bewaarde schriftelijke verklaringen;
  - iii) de identificatienummers van de containers als vermeld in de in punt 1.7.1, onder b), i), genoemde schriftelijke verklaringen met de weeglogboeken.
- c) indien het lossen wordt onderbroken, kan dit pas worden hervat nadat hiervoor toestemming is verleend;
- d) zodra het lossen is beëindigd, moet worden gecontroleerd of het vaartuig volledig leeg is.

### 1.14. Documentatie

1.14.1. Van alle in punt 1 genoemde inspectie-activiteiten moet verslag worden opgemaakt. Deze documenten moeten gedurende drie jaar worden bewaard.

## 2. Haringvisserij in ICES-zone IIa (EG-wateren)

Het is verboden haring aan te voeren of aan boord te houden die in de periode van 1 januari tot en met 28 februari of in de periode van 16 mei tot en met 31 december is gevangen in zone IIa (EG-wateren).

## 3. Technische instandhoudingsmaatregelen in het Skagerrak en het Kattegat

In afwijking van de voorschriften van bijlage IV bij Verordening (EG) nr. 850/98, is het bepaalde in aanhangsel 1 van deze bijlage van toepassing.

## 4. Elektrische visserij in ICES-zones IVc en IVb

4.1. In afwijking van het bepaalde in artikel 31, lid 1, van Verordening (EG) nr. 850/98 wordt vissen met de boomkor met elektrische stroom („pulse trawling”) toegestaan in ICES-sectoren IVc en IVb bezuiden een loxodroom die de hierna vermelde punten met elkaar verbindt, gemeten volgens het WGS84-coördinatensysteem:

- 55° N.B. op de oostkust van het Verenigd Koninkrijk,
- dan oostwaarts tot 55° N.B. en 5° O.L.,

- dan noordwaarts tot 56° N.B.,
- en tenslotte naar 56° N.B. op de westkust van Denemarken.

4.2. In 2007 gelden de volgende maatregelen:

- a) per lidstaat mag ten hoogste 5 % van de boomkottervloot met de boomkor met elektrische stroom vissen;
- b) de maximale elektrische stroom in kW bedraagt voor elke boomkor niet meer dan de lengte in meter vermenigvuldigd met 1,25;
- c) het werkelijke voltage tussen de elektroden bedraagt ten hoogste 15 V;
- d) het vaartuig dient uitgerust te zijn met een computergestuurd beheerssysteem dat de maximale stroom per boom en het werkelijke voltage tussen de elektroden van ten minste de laatste 100 trekken registreert. Niet-bevoegde personen mogen geen toegang hebben tot het computergestuurde systeem om er wijzigingen in aan te brengen;
- e) het is verboden om vóór de klossenpees één of meer kietelaars („tickler chains”) te bevestigen.

5. **Sluiting van een gebied voor zandspiering in ICES-zone IV**

5.1. Het is verboden zandspiering aan land te brengen of aan boord te houden die gevangen is in het geografische gebied begrensd door de oostkust van Engeland en Schotland en loxodromen die achtereenvolgens de punten met de onderstaande geografische coördinaten met elkaar verbinden (gemeten volgens het WGS84-coördinatensysteem):

- de oostkust van Engeland op 55°30' N.B.,
- 55°30' N.B., 1°00' W.L.,
- 58°00' N.B. en 1°00' W.L.,
- 58°00' N.B. en 2°00' W.L.,
- de oostkust van Schotland op 2°00' W.L..

5.2. Een beperkte vangst voor wetenschappelijke doeleinden is echter toegestaan om het zandspieringbestand in het gebied en de gevolgen van de sluiting in het oog te houden.

6. **ROCKALL-SCHELVISBOX IN ICES-ZONE VI**

Iedere vorm van visserij, met uitzondering van de visserij met de beug, is verboden in het gebied dat wordt ingesloten door loxodromen die achtereenvolgens de punten met de onderstaande geografische coördinaten met elkaar verbinden (gemeten volgens het WGS84-coördinatensysteem):

Punt nr.	Breedtegraad	Lengtegraad
1	57°00'N	15°00'W
2	57°00'N	14°00'W
3	56°30'N	14°00'W
4	56°30'N	15°00'W

## 7. Beperkingen voor de visserij op kabeljauw in ICES-zones VI en VII

### 7.1. ICES-zone VIa

Tot en met 31 december 2007 is iedere vorm van visserij verboden in het gebied dat wordt ingesloten door loxodromen die achtereenvolgens de punten met de onderstaande geografische coördinaten met elkaar verbinden (gemeten volgens het WGS84-coördinatensysteem):

- 59°05'N.B., 06°45'W.L.
- 59°30'N.B., 06°00'W.L.
- 59°40'N.B., 05°00'W.L.
- 60°00'N.B., 04°00'W.L.
- 59°30'N.B., 04°00'W.L.
- 59°05'N.B., 06°45'W.L.

### 7.2. ICES-zones VII f en g

Van 1 februari 2007 tot en met 31 maart 2007 is iedere vorm van visserij verboden in de volgende ICES-rechthoeken: 30E4, 31E4, 32E3. Dit verbod is niet van toepassing binnen zes zeemijlen vanaf de basislijn.

### 7.3. In afwijking van het bepaalde in de punten 7.1 en 7.2 is de visserij met kommen en korven in het betrokken gebied en de betrokken periode toegestaan, mits:

- i) geen ander vistuig dan kommen en korven aan boord wordt gehouden, en
- ii) geen andere organismen dan schelp- en schaaldieren aan boord worden gehouden.

### 7.4. In afwijking van het bepaalde in de punten 7.1 en 7.2 is de visserij met netten met een maaswijdte van minder dan 55 mm in de onder die punten genoemde gebieden toegestaan, mits:

- i) er geen netten met een maaswijdte van 55 mm of meer aan boord worden gehouden, en
- ii) er geen andere vissoorten dan haring, makreel, sardine, sardinella, horsmakreel, sprat, blauwe wijting en zilversmelt aan boord worden gehouden.

## 8. Technische instandhoudingsmaatregelen in de Ierse Zee

### 8.1. In de periode van 14 februari 2007 tot en met 30 april 2007 is het verboden bodemtrawls, zegennetten of soortgelijke sleepnetten, kieuwnetten, schakels, warnetten of soortgelijke staande netten of vistuig met haken te gebruiken in het gedeelte van ICES-zone VIIa dat wordt begrensd door:

- de oostkust van Ierland en de oostkust van Noord-Ierland en
- rechte lijnen die achtereenvolgens de punten met de volgende geografische coördinaten met elkaar verbinden:
  - een punt op de oostkust van het schiereiland Ards in Noord-Ierland op 54° 30' N.B.,
  - 54° 30' N.B., 04° 50' W.L.,
  - 54° 15' N.B., 04° 50' W.L.,
  - een punt op de oostkust van Ierland op 53° 15' N.B.,

8.2. In afwijking van punt 8.1 is in het gebied en de periode die daar worden bepaald:

a) het gebruik van bodemtrawls toegestaan op voorwaarde dat geen ander type vistuig aan boord is en de netten:

- i) een maaswijdte hebben van hetzij 70-79 mm, hetzij 80-99 mm en
- ii) slechts één van de toegestane maaswijdten hebben en
- iii) op geen enkele plaats in het net een afzonderlijke maas bevatten waarvan de wijdte groter is dan 300 mm, en
- iv) slechts worden uitgezet in een gebied dat wordt ingesloten door loxodromen die achtereenvolgens de punten met de volgende geografische coördinaten met elkaar verbinden:

- 53° 30' N.B., 05° 30' W.L.
- 53° 30' N.B., 05° 20' W.L.
- 54° 20' N.B., 04° 50' W.L.
- 54° 30' N.B., 05° 10' W.L.
- 54° 30' N.B., 05° 20' W.L.
- 54° 00' N.B., 05° 50' W.L.
- 54° 00' N.B., 06° 10' W.L.
- 53° 45' N.B., 06° 10' W.L.
- 53° 45' N.B., 05° 30' W.L.
- 53° 30' N.B., 05° 30' W.L.;

b) het gebruik van zeeflappen toegestaan op voorwaarde dat geen ander type vistuig aan boord is en de netten:

- i) in overeenstemming zijn met de onder a), i) tot en met iv), gestelde voorwaarden en
- ii) een opbouw hebben die in overeenstemming is met de in de bijlage vermelde specificaties.

Voorts mogen zeeflappen ook worden gebruikt in een gebied dat wordt ingesloten door loxodromen die achtereenvolgens de punten met de volgende geografische coördinaten met elkaar verbinden:

- 53° 45' N.B., 06° 00' W.L.
- 53° 45' N.B., 05° 30' W.L.
- 53° 30' N.B., 05° 30' W.L.
- 53° 30' N.B., 06° 00' W.L.
- 53° 45' N.B., 06° 00' W.L.

8.3. De in de artikelen 3 en 4 van Verordening (EG) nr. 254/2002 van de Raad van 12 februari 2002 tot vaststelling van maatregelen voor 2002 voor het herstel van het kabeljauwbestand in de Ierse Zee (ICES-zone VIIa) bedoelde technische instandhoudingsmaatregelen <sup>(1)</sup> zijn van toepassing.

<sup>(1)</sup> PB L 41 van 13.2.2002, blz. 1.

## 9. Gebruik van kieuwnetten in ICES-zones VIa, b, VIIb, c, j, k en XII

- 9.1. In deze bijlage wordt onder „kieuwnetten” en „warrelnetten” verstaan, vistuig bestaande uit een enkel net dat verticaal in het water wordt gehouden. Levende aquatische hulpbronnen worden gevangen doordat zij in het net verward of verstrikt raken.
- 9.2. In deze bijlage wordt onder „schakelnetten” verstaan, vistuig bestaande uit twee of meer achter elkaar hangende netten aan een enkele bovenpees, die verticaal in het water worden gehouden.
- 9.3. Het is vaartuigen van de Gemeenschap niet toegestaan kieuwnetten, warrelnetten en schakelnetten te gebruiken in de ICES-zones VIa, b, VIIb, c, j, k en XII ten oosten van 27° W.L. op plaatsen waar de kaartdiepte meer dan 200 meter bedraagt.
- 9.4. In afwijking van punt 9.3 is het gebruik toegestaan van:
- kieuwnetten met een maaswijdte gelijk aan of groter dan 120 mm en kleiner dan 150 mm, op voorwaarde dat zij worden uitgezet op plaatsen waar de kaartdiepte minder dan 600 meter bedraagt, niet meer dan 100 mazen diep zijn, een hanging ratio hebben van minstens 0,5 en voorzien zijn van vlotters of soortgelijke drijfvoorzieningen. De maximale lengte per net bedraagt 2,5 km en de totale lengte van alle netten op eender welk moment 25 km per vaartuig. De maximale uitzettijd bedraagt 24 uur; of
  - warrelnetten met een maaswijdte gelijk aan of groter dan 250 mm, op voorwaarde dat zij worden uitgezet op plaatsen waar de kaartdiepte minder dan 600 meter bedraagt, niet meer dan 15 mazen diep zijn, een hanging ratio hebben van minstens 0,33 en voorzien zijn van vlotters of soortgelijke drijfvoorzieningen. De maximale lengte per net bedraagt 10 km. De totale lengte van alle netten op eender welk moment bedraagt maximaal 100 km per vaartuig. De maximale uitzettijd bedraagt 72 uur.
- 9.5. Vaartuigen mogen op eender welk moment slechts één van de in punten 9.4, a) en b), beschreven tuigen aan boord hebben. Om verloren gegane of beschadigde netten te vervangen, mogen vaartuigen netten aan boord hebben waarvan de totale lengte 20 % meer bedraagt dan de maximale lengte van de netten die op eender welk moment uitgezet mogen worden. Alle netten worden gemerkt overeenkomstig het bepaalde in Verordening (EG) nr. 356/2005 van de Commissie van 1 maart 2005 houdende uitvoeringsbepalingen voor het merken en identificeren van passief vistuig en boomkorren <sup>(1)</sup>.
- 9.6. Alle vaartuigen die op eender welke plaats in de ICES-zones VIa, b, VIIb, c, j, k en XII ten oosten van 27° W.L. waar de kaartdiepte meer dan 200 meter bedraagt vissen met kieuwnetten of warrelnetten moeten in het bezit zijn van een speciaal visdocument voor staand tuig dat door de vlaggenlidstaat is afgegeven.
- 9.7. De kapitein van een vaartuig dat beschikt over een speciaal visdocument voor staand tuig als bedoeld in punt 9.6 noteert in het logboek het aantal en de lengte van de vistuigen van het vaartuig voordat het de haven verlaat en bij terugkeer in de haven, en moet elk verschil tussen de twee waarden verantwoorden.
- 9.8. De maritieme diensten of andere bevoegde autoriteiten zijn gerechtigd onbeheerd vistuig op zee in de ICES-zones VIa, b, VIIb, c, j, k en XII ten oosten van 27° W.L. te verwijderen in de volgende gevallen:
- het tuig is niet naar behoren gemerkt;
  - uit de merken op de boei of de VMS-gegevens blijkt dat de eigenaar ervan gedurende meer dan 120 uur op een afstand van minder dan 100 zeemijl van het tuig is geweest;
  - het tuig is uitgezet in wateren met een grotere dan toegestane kaartdiepte;
  - het tuig heeft een illegale maaswijdte.
- 9.9. De kapitein van een vaartuig dat beschikt over een speciaal visdocument voor staand tuig als bedoeld in punt 9.6 noteert bij elke visreis de volgende gegevens in het logboek:
- de maaswijdte van het uitgezette net,
  - de nominale lengte van het net,

<sup>(1)</sup> PB L 56 van 2.3.2005, blz. 8. Verordening laatstelijk gewijzigd bij Verordening (EG) nr. 1805/2005 (PB L 290 van 4.11.2005, blz. 12).

- het aantal netten per uitzetting,
- het totale aantal uitzettingen,
- de positie van elke uitzetting,
- de diepte van elke uitzetting,
- de uitzettijd per uitzetting,
- een kwantificering van verloren gegaan vistuig, de laatste bekende positie en de datum van het verlies.

9.10. Vaartuigen die vissen met een in punt 9.6 bedoeld visdocument voor staand tuig mogen slechts aanvoeren in de havens die overeenkomstig artikel 7 van Verordening (EG) nr. 2347/2002 door de lidstaten zijn aangewezen.

9.11. De hoeveelheid haaien aan boord van vaartuigen die vissen met het in punt 9.4, b), beschreven vistuig mag niet meer bedragen dan 5 % levend gewicht van de totale hoeveelheid aan boord gehouden mariene organismen.

#### 10. Voorwaarden voor de in de Golf van Biskaje toegestane visserij met bepaalde soorten gesleept vistuig

In afwijking van artikel 5, lid 2, van Verordening (EG) nr. 494/2002 van de Commissie van 19 maart 2002 tot vaststelling van aanvullende technische maatregelen voor het herstel van het heekbestand in de ICES-zones III, IV, V, VI en VII en in de ICES-zones VIIIa, b, d, e, <sup>(1)</sup> mag in het in artikel 5, lid 1, onder b), van Verordening (EG) nr. 494/2002 omschreven gebied worden gevestigd met sleepnetten, Deense zegennetten en soortgelijk vistuig, met uitzondering van boomkorren, met een maaswijdte van 70 tot 99 mm, indien het vistuig is voorzien van een paneel met vierkante mazen overeenkomstig aanhangsel 3 van deze bijlage.

#### 11. Beperkingen voor de visserij op ansjovis in ICES-zone VIII en op grenadiervis in ICES-zone IIIa

11.1. Het is verboden in ICES-zone VIII ansjovis te vangen, aan boord te houden, over te laden of aan te landen.

11.2. Punt 11.1 is niet van toepassing indien de vangstbeperkingen voor ansjovis in ICES-zone VIII worden herzien overeenkomstig artikel 5, lid 5.

11.3. Onverminderd Verordening (EG) nr. 2015/2006 van de Raad, mag niet gericht op grenadiervis worden gevestigd in ICES-zone IIIa in afwachting van overleg tussen de Europese Gemeenschap en Noorwegen begin 2007.

#### 12. Visserij op diepzeesoorten

In afwijking van Verordening (EG) nr. 2347/2002 geldt het volgende in 2007:

12.1. De lidstaten zorgen ervoor dat vaartuigen die hun vlag voeren en die op hun grondgebied zijn geregistreerd, visserijactiviteiten die leiden tot de vangst en het aan boord houden van meer dan 10 ton diepzeesoorten en zwarte heilbot per kalenderjaar, slechts mogen uitvoeren als ze in het bezit zijn van een diepzeevistdocument.

12.2. Het is evenwel verboden per zeereis een totale hoeveelheid diepzeesoorten en zwarte heilbot van meer dan 100 kg te vangen en aan boord te houden, over te laden of aan te landen, tenzij het betrokken vaartuig in het bezit is van een diepzeevistdocument.

<sup>(1)</sup> PB L 77 van 20.3.2002, blz. 8.

**13. Overgangsmaatregelen voor de bescherming van kwetsbare diepzeehabitats**

De visserij met bodemtrawls en met staand vistuig, met inbegrip van geankerde kieuwnetten en grondbeugen, is verboden in het gebied dat wordt ingesloten door loxodromen die achtereenvolgens de punten met de onderstaande geografische coördinaten met elkaar verbinden (gemeten volgens het WGS84-coördinatensysteem):

De Hecate Seamounts:

- 52° 21.2866' N.B., 31° 09.2688' W.L.
- 52° 20.8167' N.B., 30° 51.5258' W.L.
- 52° 12.0777' N.B., 30° 54.3824' W.L.
- 52° 12.4144' N.B., 31° 14.8168' W.L.
- 52° 21.2866' N.B., 31° 09.2688' W.L.

De Faraday Seamounts:

- 50° 01.7968' N.B., 29° 37.8077' W.L.
- 49° 59.1490' N.B., 29° 29.4580' W.L.
- 49° 52.6429' N.B., 29° 30.2820' W.L.
- 49° 44.3831' N.B., 29° 02.8711' W.L.
- 49° 44.4186' N.B., 28° 52.4340' W.L.
- 49° 36.4557' N.B., 28° 39.4703' W.L.
- 49° 29.9701' N.B., 28° 45.0183' W.L.
- 49° 49.4197' N.B., 29° 42.0923' W.L.
- 50° 01.7968' N.B., 29° 37.8077' W.L.

Een deel van de Reykjanes Ridge:

- 55° 04.5327' N.B., 36° 49.0135' W.L.
- 55° 05.4804' N.B., 35° 58.9784' W.L.
- 54° 58.9914' N.B., 34° 41.3634' W.L.
- 54° 41.1841' N.B., 34° 00.0514' W.L.
- 54° 00.0' N.B., 34° 00.0' W.L.
- 53° 54.6406' N.B., 34° 49.9842' W.L.
- 53° 58.9668' N.B., 36° 39.1260' W.L.
- 55° 04.5327' N.B., 36° 49.0135' W.L.

De Altair Seamounts:

- 44° 50.4953' N.B., 34° 26.9128' W.L.
- 44° 47.2611' N.B., 33° 48.5158' W.L.
- 44° 31.2006' N.B., 33° 50.1636' W.L.
- 44° 38.0481' N.B., 34° 11.9715' W.L.
- 44° 38.9470' N.B., 34° 27.6819' W.L.
- 44° 50.4953' N.B., 34° 26.9128' W.L.



## De Antialtair Seamounts:

- 43° 43.1307' N.B., 22° 44.1174' W.L.
- 43° 39.5557' N.B., 22° 19.2335' W.L.
- 43° 31.2802' N.B., 22° 08.7964' W.L.
- 43° 27.7335' N.B., 22° 14.6192' W.L.
- 43° 30.9616' N.B., 22° 32.0325' W.L.
- 43° 40.6286' N.B., 22° 47.0288' W.L.
- 43° 43.1307' N.B., 22° 44.1174' W.L.

## Hatton Bank:

- 59° 26' N.B., 14° 30' W.L.
- 59° 12' N.B., 15° 08' W.L.
- 59° 01' N.B., 17° 00' W.L.
- 58° 50' N.B., 17° 38' W.L.
- 58° 30' N.B., 17° 52' W.L.
- 58° 30' N.B., 18° 45' W.L.
- 58° 47' N.B., 18° 37' W.L.
- 59° 05' N.B., 17° 32' W.L.
- 59° 16' N.B., 17° 20' W.L.
- 59° 22' N.B., 16° 50' W.L.
- 59° 21' N.B., 15° 40' W.L.

## North West Rockall:

- 57° 00' N.B., 14° 53' W.L.
- 57° 37' N.B., 14° 42' W.L.
- 57° 55' N.B., 14° 24' W.L.
- 58° 15' N.B., 13° 50' W.L.
- 57° 57' N.B., 13° 09' W.L.
- 57° 50' N.B., 13° 14' W.L.
- 57° 57' N.B., 13° 45' W.L.
- 57° 49' N.B., 14° 06' W.L.
- 57° 29' N.B., 14° 19' W.L.
- 57° 22' N.B., 14° 19' W.L.
- 57° 00' N.B., 14° 34' W.L.

## Logachev Mound:

- 55° 17' N.B., 16° 10' W.L.
- 55° 34' N.B., 15° 07' W.L.
- 55° 50' N.B., 15° 15' W.L.
- 55° 33' N.B., 16° 16' W.L.

West Rockall Mound:

- 57° 20' N.B., 16° 30' W.L.
- 57° 05' N.B., 15° 58' W.L.
- 56° 21' N.B., 17° 17' W.L.
- 56° 40' N.B., 17° 50' W.L.

## DEEL B

Over grote afstanden trekkende vis in het oostelijke deel van de Atlantische Oceaan en in de Middellandse Zee

### 14. Minimummaat voor blauwvintonijn in het oostelijke deel van de Atlantische Oceaan en in de Middellandse Zee <sup>(1)</sup>

- 14.1. In afwijking van artikel 6 en bijlage IV van Verordening (EG) nr. 973/2001 wordt de minimummaat voor blauwvintonijn in de Middellandse Zee vastgesteld op 10 kg of 80 cm.
- 14.2. In afwijking van artikel 7, lid 1, van Verordening (EG) nr. 973/2001 wordt geen tolerantiewaarde toegestaan voor blauwvintonijn waarop wordt gevist in het oostelijke deel van de Atlantische Oceaan en in de Middellandse Zee.

### 15. Minimummaat voor grootoogtonijn

In afwijking van artikel 6 en bijlage IV van Verordening (EG) nr. 973/2001 wordt de minimummaat voor grootoogtonijn opgeheven.

### 16. Beperkingen op het gebruik van bepaalde soorten vaartuigen en vistuigen

- 16.1. Ter bescherming van het bestand grootoogtonijn, met name jonge vis, is de visserij met vaartuigen die met de zegen vissen en vaartuigen die met de hengel (met aas) vissen, verboden in het onder a) genoemde gebied en tijdens de onder b) genoemde periode.

a) Het gaat om het volgende gebied:

- zuidelijke grens: breedtelijn 0° Z.B.
- noordelijke grens: breedtelijn 5° N.B.
- westelijke grens: meridiaan 20° W.L.
- oostelijke grens: meridiaan 10° W.L.;

b) het verbod geldt voor de periode van 1 tot en met 30 november van elk jaar.

- 16.2. In afwijking van artikel 3 van Verordening (EG) nr. 973/2001 mogen vissersvaartuigen uit de Gemeenschap tijdens de in artikel 3, lid 1, van die verordening genoemde periode zonder beperking op het gebruik van bepaalde vaartuig- en vistuigtypes vissen in het in artikel 3, lid 2, van die verordening omschreven gebied.

<sup>(1)</sup> Zie voetnoot 1 in bijlage ID betreffende blauwvintonijn.

16.3. In afwachting van de inwerkingtreding van Verordening (EG) nr. 1967/2006 van de Raad van 21 december 2006 inzake beheersmaatregelen voor de duurzame exploitatie van visbestanden in de Middellandse Zee <sup>(1)</sup>, mogen de lopende visserijactiviteiten waarvoor een afwijking geldt op grond van artikel 3, leden 1 en 1 bis, en artikel 6, leden 1 en 1 bis, van Verordening (EG) nr. 1626/94, in 2007 tijdelijk worden voortgezet.

#### 17. Maatregelen met betrekking tot de recreatie- en sportvisserij in de Middellandse Zee

17.1. Iedere lidstaat neemt de nodige maatregelen om — in het kader van de recreatie- en sportvisserij — het gebruik van sleepnetten, omsluitingsnetten, glijzegens, korren, kieuwnetten, schakelnetten en beugen te verbieden voor het vissen op tonijn en tonijnachtigen, in het bijzonder blauwvintonijn, in de Middellandse Zee.

17.2. Iedere lidstaat zorgt ervoor dat de tonijn en tonijnachtigen die in de Middellandse Zee in het kader van de recreatie- en sportvisserij worden gevangen, niet in de handel worden gebracht.

#### 18. Bemonsteringsplan voor blauwvintonijn

In afwijking van artikel 5 bis van Verordening (EG) nr. 973/2001 stelt iedere lidstaat een bemonsteringsplan op voor de raming van de aantallen gevangen blauwvintonijnen per grootte; dit vereist met name dat de groottesortering in kooien moet plaatsvinden aan de hand van één monster (= 100 stuks) per 100 ton levende vis. De bemonstering met het oog op de groottesortering vindt plaats tijdens het oogsten <sup>(2)</sup> op het viskweekbedrijf, overeenkomstig de ICCAT-verslagleggingsmethode taak II. Tijdens iedere oogst moeten in alle kooien monsters worden genomen. Vóór 1 mei 2007 moeten de op basis van de in het voorafgaande jaar uitgevoerde bemonsteringen verkregen gegevens aan de ICCAT worden toegezonden.

### DEEL C

Oostelijk deel van de Atlantische Oceaan

#### 19. Centraal-Oostelijke Atlantische Oceaan

De minimummaat voor octopus (*Octopus vulgaris*) die is gevangen in de maritieme wateren onder de soevereiniteit of jurisdictie van derde landen in het CECAF-gebied (FAO Fishery Committee for the Eastern Central Atlantic), bedraagt 450 gram (schoongemaakt). Ondermaatse octopus mag niet aan boord worden gehouden, noch worden overgeladen, aangevoerd, vervoerd, opgeslagen, verkocht, uitgesteld of te koop aangeboden, maar moet onmiddellijk terug in zee worden gezet.

### DEEL D

Oostelijke Stille Oceaan

#### 20. Ringzegens in het gereguleerde gebied van de Interamerikaanse Commissie voor Tropische Tonijn (IATTC).

20.1. De visserij met ringzegens op geelvintonijn (*Thunnus albacares*), grootoogtonijn (*Thunnus obesus*) of gestreepte tonijn (*Katsuwonus pelamis*) is hetzij van 1 augustus tot en met 11 september 2007 of van 20 november tot en met 31 december 2007 verboden in het gebied dat wordt begrensd door:

- de kustlijnen van Amerika langs de Stille Oceaan,
- lengtegraad 150° W.L.,
- breedtegraad 40° N.B.,
- breedtegraad 40° Z.B.

<sup>(1)</sup> PB L 409 van 30.12.2006, blz. 11.

<sup>(2)</sup> Voor vis die meer dan één jaar lang gekweekt wordt, moeten andere aanvullende bemonsteringsmethoden worden vastgesteld.

- 20.2. De betrokken lidstaten delen de Commissie vóór 1 juli 2007 mee in welke periode de betrokken visserijactiviteiten worden stilgelegd. Alle ringzegenvissers van de betrokken lidstaten moeten de visserij met de ringzegen in het beschreven gebied en gedurende de geselecteerde periode stilleggen.
- 20.3. Vanaf ... (\*) moeten ringzegenvissers die in het gereguleerde gebied van de IATTC vissen, alle gevangen grootoogtonijnen, gestreepte tonijnen en geelvintonijnen aan boord houden en aanlanden, behalve vis die om andere redenen dan de grootte als ongeschikt voor menselijke consumptie wordt beschouwd. Eén uitzondering vormt de laatste vangst van een reis, wanneer wellicht onvoldoende ruimte is overgebleven om alle bij die vangst gevangen tonijn op te slaan.

## DEEL E

### Oostelijke Stille Oceaan en Centraal-Westelijke deel van de Stille Oceaan

#### 21. Tonijn en albacore in het centraal-westelijke deel van de Stille Oceaan

De lidstaten zien erop toe dat de totale inspanning bij de visserij op grootoogtonijn, geelvintonijn, gestreepte tonijn en zuidelijke geelvintonijn in het centraal-westelijke deel van de Stille Oceaan wordt beperkt tot de visserij-inspanning die in partnerschapsovereenkomsten tussen de Gemeenschappen en kuststaten in de regio is overeengekomen.

#### 22. Bijzondere maatregelen voor het Oostelijke en Centraal-Westelijke deel van de Stille Oceaan

Vaartuigen die in het Oostelijke en Centraal-Westelijke deel van de Stille Oceaan met ringzegens vissen, moeten indien mogelijk alle zeeschildpadden, haaien, makreelgepen, roggen, zeebrasems en andere niet-doelsoorten onverwijd ongedeerd vrijlaten. De vissers moeten worden aangemoedigd technieken en apparatuur te ontwikkelen en te gebruiken om deze dieren snel en veilig vrij te laten.

#### 23. Specifieke maatregelen voor ingesloten of in netten verstrikte zeeschildpadden

In het Oostelijke en Centraal-Westelijke deel van de Stille Oceaan gelden de volgende specifieke maatregelen:

- a) wanneer men ziet dat zich in het net een zeeschildpad bevindt, moeten alle redelijke inspanningen worden gedaan om de schildpad te redden voordat ze in het net verstrikt geraakt, en daartoe moet indien nodig ook een speedboot worden ingezet;
- b) indien een schildpad in het net verstrikt is, moet de netrol worden stilgelegd zodra de schildpad uit het water komt en pas opnieuw worden gestart als de schildpad is bevrijd en is vrijgelaten;
- c) indien een schildpad aan boord van een vaartuig wordt gebracht, moeten alle passende methodes worden gebruikt om de schildpad te helpen zich te herstellen, voordat ze opnieuw overboord wordt gezet;
- d) vaartuigen voor de tonijnvisserij moet een verbod worden opgelegd om zoutzakken of andere soorten plastic afval in zee te gooien;
- e) zeeschildpadden die in visaantrekkende structuren (Fish Aggregating Devices, FAD's) of ander vistuig verstrikt zijn geraakt, moeten voor zover mogelijk worden bevrijd;
- f) FAD's die niet meer voor de visserij worden gebruikt, moeten zoveel mogelijk uit het water worden verwijderd.

---

(\*) Datum van inwerkingtreding van deze verordening.

## Aanhangsel 1 van bijlage III

## GESLEEPT VISTUIG: Skagerrak en Kattegat

## Maaswijdten, doelsoorten en vereiste vangstpercentages die van toepassing zijn bij het gebruik van één enkele maaswijdte

Soort	Maaswijdte (mm)						70-89 ( <sup>1</sup> )	≥ 90
	< 16	16-31	32-69	35-69	70-89 ( <sup>1</sup> )	≥ 90		
	Minimumpercentage doelsoorten							
	50 % ( <sup>2</sup> )	50 % ( <sup>2</sup> )	20 % ( <sup>2</sup> )	50 % ( <sup>2</sup> )	20 % ( <sup>2</sup> )	20 % ( <sup>3</sup> )	30 % ( <sup>4</sup> )	geen
Zandspiering ( <i>Ammodytidae</i> ) ( <sup>5</sup> )	x	x	x	x	x	x	x	x
Zandspiering ( <i>Ammodytidae</i> ) ( <sup>6</sup> )		x		x	x	x	x	x
Kever ( <i>Trisopterus esmarkii</i> )		x		x	x	x	x	x
Blauwe wijting ( <i>Micromesistius poutassou</i> )		x		x	x	x	x	x
Grote Pieterman ( <i>Trachinus draco</i> ) ( <sup>7</sup> )		x		x	x	x	x	x
Weekdieren (behalve <i>Sepia</i> ) ( <sup>7</sup> )		x		x	x	x	x	x
Geep ( <i>Belone belone</i> ) ( <sup>7</sup> )		x		x	x	x	x	x
Grauwe poon ( <i>Eutrigla gurnardus</i> ) ( <sup>7</sup> )		x		x	x	x	x	x
Zilvervis ( <i>Argentina spp.</i> )				x	x	x	x	x
Sprot ( <i>Sprattus sprattus</i> )		x		x	x	x	x	x
Paling ( <i>Anguilla anguilla</i> )			x	x	x	x	x	x
Noordzeegarnaal/Oostzeegarnaal ( <i>Crangon spp.</i> , <i>Palaemon adspersus</i> ) ( <sup>8</sup> )			x	x	x	x	x	x
Makreel ( <i>Scomber spp.</i> )				x			x	x
Horsmakreel ( <i>Trachurus spp.</i> )				x			x	x
Haring ( <i>Clupea harengus</i> )				x			x	x
Noordse garnaal ( <i>Pandalus borealis</i> )						x	x	x
Noordzeegarnaal/Oostzeegarnaal ( <i>Crangon spp.</i> , <i>Palaemon adspersus</i> ) ( <sup>7</sup> )					x		x	x
Wijting ( <i>Merlangius merlangus</i> )							x	x
Noorse kreeft, langoestine ( <i>Nephrops norvegicus</i> )							x	x
Alle andere mariene organismen								x

(<sup>1</sup>) Bij toepassing van deze maaswijdte moet de kuil zijn vervaardigd uit vierkant gemaasde panelen en zijn voorzien van een sorteerrooster overeenkomstig aanhangsel 2.

(<sup>2</sup>) De bijvangst aan boord mag voor de volgende soorten (in welke combinatie dan ook) in totaal niet meer dan 10 % bedragen: kabeljauw, schelvis, heek, schol, witje, tongschar, tarbot, griet, bot, haring, makreel, schartong, wijting, schar, zwarte koolvis, langoustine en kreeft.

(<sup>3</sup>) Het aandeel van de soorten kabeljauw, schelvis, heek, schol, witje, tongschar, tarbot, griet, bot, haring, makreel, schartong, wijting, schar, zwarte koolvis, langoustine en kreeft in de aan boord gehouden vangst mag in totaal ten hoogste 50 % bedragen.

(<sup>4</sup>) Het aandeel van de soorten kabeljauw, schelvis, heek, schol, witje, tongschar, tarbot, griet, bot, schartong, wijting, schar, zwarte koolvis en kreeft in de aan boord gehouden vangst mag in totaal ten hoogste 60 % bedragen.

(<sup>5</sup>) Van 1 maart tot en met 31 oktober in het Skagerrak en van 1 maart tot en met 31 juli in het Kattegat.

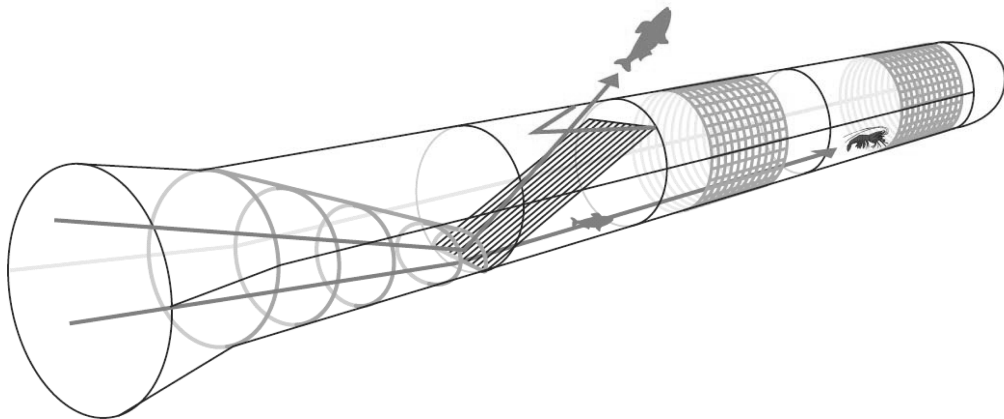
(<sup>6</sup>) Van 1 november tot en met de laatste dag van februari in het Skagerrak en van 1 augustus tot en met de laatste dag van februari in het Kattegat.

(<sup>7</sup>) Alleen binnen vier mijl vanaf de basislijnen.

(<sup>8</sup>) Buiten vier mijl vanaf de basislijnen.

*Aanhangsel 2 van bijlage III***Voorschriften voor het sorteerrooster bij de trawlvisserij met een maaswijdte van 70 mm**

- a) Het naar soort selectieve rooster moet worden bevestigd in trawls met een kuil die volledig uit vierkante mazen bestaat met een maaswijdte gelijk aan of groter dan 70 mm en kleiner dan 90 mm. De minimumlengte van de kuil bedraagt 8 m. Het is verboden sleepnetten te gebruiken met meer dan 100 vierkante mazen in de omtrek van de kuil, de aanslag en de naadlijn niet meegerekend.
- b) Het rooster moet rechthoekig zijn. De staven van het rooster lopen evenwijdig aan de lengteas van het rooster. De afstand tussen de staven bedraagt maximaal 35 mm. Het is toegestaan om hierin een of meer scharnieren aan te brengen om de opslag van het rooster op de nettentrommel te vergemakkelijken.
- c) Het rooster moet diagonaal en met de achterzijde omhoog in de trawl worden aangebracht onmiddellijk vóór de kuil of maximaal 10 m verder naar voren in de tunnel. Alle zijden van het rooster moeten aan de trawl worden bevestigd.
- d) In het rugpaneel van de trawl moet onmiddellijk boven het rooster een vrije uitlaat voor vis worden aangebracht. De opening van deze uitlaat moet aan de achterzijde even breed zijn als het rooster en moet naar voren toe aan beide zijden puntvormig zijn uitgesneden langs de zijden van de mazen.
- e) Het is toegestaan vóór het rooster een trechter aan te brengen om de vis naar de bodem van de trawl en het rooster te geleiden. De minimale maaswijdte van de trechter moet gelijk zijn aan 70 mm. De verticale opening van de trechter die de vis naar het rooster leidt, moet ten minste 15 cm bedragen. De breedte van deze trechter moet gelijk zijn aan de breedte van het rooster.



Schematisch beeld van een naar soort en grootte selectieve trawl. De vis die binnenkomt, wordt door een trechter naar de bodem van de trawl en naar een rooster geleid. Grotere vissen worden vervolgens door het rooster uit de trawl geleid terwijl kleinere vissen en langoustine door het rooster in de kuil terechtkomen. Doordat de tunnel volledig uit vierkante mazen bestaat is het voor kleinere vissen en ondermaatse langoustine makkelijker om te ontsnappen.

*Aanhangsel 3 van bijlage III***Voorschriften voor de visserij met bepaalde soorten geslept vistuig toegestaan in ICES-zones III, IV, V, VI en VIII en in ICES-zones VIII a, b, d, e**

- a) Omschrijving van het ontsnappingspaneel met vierkante mazen boven in het vistuig

Het betreft een paneel met vierkante mazen van 100 mm (gemeten aan de binnenzijde van de openingen) aan het achtereind van de trechter in trawlnetten, Deense zegennetten of soortgelijke sleepnetten met een maaswijdte gelijk aan of groter dan 70 mm en kleiner dan 100 mm.

Het ontsnappingspaneel bestaat uit een rechthoekig stuk net. Er is slechts één ontsnappingspaneel. Het mag op geen enkele wijze worden geblokkeerd door aan de binnen- of buitenzijde aangebrachte voorzieningen.

- b) Plaats van bevestiging van het ontsnappingspaneel

Het ontsnappingspaneel wordt midden in het rugpaneel van het achterste trechtersvormige gedeelte van de trawl aangebracht, juist voor het cilindrische gedeelte bestaande uit de tunnel en kuil.

Het paneel eindigt niet meer dan 12 mazen van de rij handgebreide mazen tussen het achterste trechtersvormige gedeelte en de tunnel.

- c) Grootte van de panelen

Het paneel is ten minste 2 m lang en 1 m breed.

- d) Netwerk

De mazen in het ontsnappingspaneel moeten een maaswijdte van ten minste 100 mm hebben. Het moeten vierkante mazen zijn, d.w.z. alle vier zijden van het paneel hebben de AB-snit.

Het netwerk moet zo worden aangebracht dat de benen evenwijdig lopen met, respectievelijk loodrecht staan op, de lengterichting van de kuil.

Het netwerk moet zijn vervaardigd uit enkelvoudig getwijnd garen. De twijndikte bedraagt maximaal 4 mm.

- e) Bevestiging van het ontsnappingspaneel in het netwerk met ruitvormige mazen

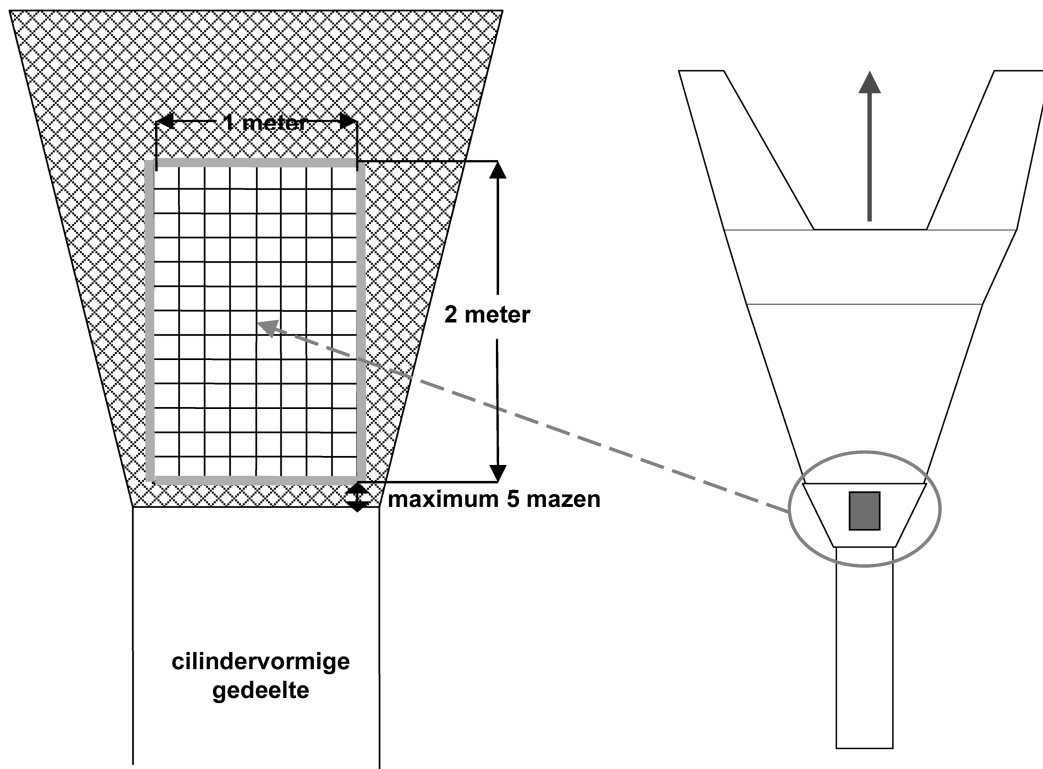
Het is toegestaan het netwerk aan vier zijden te voorzien van een naadlijn. De diameter van deze naadlijn bedraagt maximaal 12 mm.

De lengte van het paneel in gestrekte toestand moet gelijk zijn aan de lengte in gestrekte toestand van het netwerk aan weerszijden van het paneel.

Het aantal ruitvormige mazen van het rugpaneel dat is vastgemaakt aan de kleinste zijkant van het paneel (zijkant van een meter die loodrecht staat op de lengteas van de kuil) bedraagt ten minste het aantal ruitvormige mazen dat is vastgemaakt aan de lengterichting van het paneel, gedeeld door 0,7.

f) Overige

Onderstaande illustratie geeft aan op welke wijze het ontsnappingspaneel in het netwerk wordt bevestigd.





## BIJLAGE IV

## DEEL I

Kwantitatieve beperkingen inzake vergunningen en visdocumenten voor vaartuigen van de Gemeenschap in wateren van derde landen

Visserijzone	Visserijtak	Aantal vergunningen	Verdeling van de vergunningen onder de lidstaten	Maximum aantal vaartuigen aanwezig op eender welk tijdstip
Noorse wateren en visserijzone rond Jan Mayen	Haring, benoorden 62°00' N.B.	77	DK: 26, DE: 5, FR: 1, IRL: 7, NL: 9, SW: 10, UK: 17, PL: 1	55
	Demersale soorten, benoorden 62°00' N.B.	80	FR: 18, PT: 9, DE: 16, ES: 20, UK: 14, IRL: 1	50
	Makreel, bezuiden 62°00' N.B., ringzegevissers	11	DE: 1 <sup>(1)</sup> , DK: 26 <sup>(1)</sup> , FR: 2 <sup>(1)</sup> , NL: 1 <sup>(1)</sup>	Niet van toepassing
	Makreel, bezuiden 62°00' N.B., trawlvisserij	19		Niet van toepassing
	Makreel, benoorden 62°00' N.B., ringzegevissers	11 <sup>(2)</sup>	DK: 11	Niet van toepassing
	Industriële soorten, bezuiden 62°00' N.B.	480	DK: 450, UK: 30	150
Wateren van de Faeröer	Elke vorm van trawlvisserij met vaartuigen van ten hoogste 180 voet in de zone tussen 12 en 21 mijl van de basislijnen van de Faeröer	26	BE: 0, DE: 4, FR: 4, UK: 18	13
	Gerichte visserij op kabeljauw en schelvis met netten met mazen niet kleiner dan 135 mm, beperkt tot het gebied ten zuiden van 62°28' N.B. en ten oosten van 6°30' W.L.	8 <sup>(3)</sup>		4
	Trawlvisserij buiten 21 mijl van de basislijnen van de Faeröer. In de perioden 1 maart-31 mei en 1 oktober-31 december mogen deze vaartuigen vissen in het gebied tussen 61°20' N.B. en 62°00' N.B. en tussen 12 en 21 mijl vanaf de basislijnen	70	BE: 0, DE: 10, FR: 40, UK: 20	26
	Trawlvisserij op blauwe leng met netten met mazen niet kleiner dan 100 mm in het gebied ten zuiden van 61°30' N.B. en ten westen van 9°00' W.L. en in het gebied tussen 7°00' W.L. en 9°00' W.L. ten zuiden van 60°30' N.B. en in het gebied ten zuidwesten van een lijn tussen 60°30' N.B., 7°00' W.L. en 60°00' N.B., 6°00' W.L.	70	DE: 8 <sup>(4)</sup> , FR: 12 <sup>(4)</sup> , UK: 0 <sup>(4)</sup>	20 <sup>(5)</sup>

Visserijzone	Visserijtak	Aantal vergunningen	Verdeling van de vergunningen onder de lidstaten	Maximum aantal vaartuigen aanwezig op eender welk tijdstip
	Gerichte trawlvisserij op koolvis met netten met mazen niet kleiner dan 120 mm, en waarbij verstevigingsstroppen rond de kuil mogen worden gebruikt	70		22 <sup>(2)</sup>
	Visserij op blauwe wijting. Het totale aantal vergunningen kan met 4 vaartuigen worden verhoogd om in spannen te vissen indien de autoriteiten van de Faeröer zouden beslissen om bijzondere toegangsregels voor een gebied, „main fishing area of blue whiting” genaamd, in te stellen	36	DE: 3, DK: 19, FR: 2, UK: 5, NL: 5	20
	Lijnvisserij	10	UK: 10	6
	Makreelvisserij	12	DK: 12	12
	Haringvisserij benoorden 62° N.B.	21	DE: 1, DK: 7, FR: 0, UK: 5, IRL: 2, NL: 3, SW: 3	21

<sup>(1)</sup> Deze verdeling geldt voor de ringzege- en de trawlvisserij.

<sup>(2)</sup> Te kiezen uit de 11 vergunningen voor ringzegevisserij op makreel bezuiden 62°00' N.B..

<sup>(3)</sup> Volgens de Goedgekeurde Notulen van 1999 zijn de aantallen voor de gerichte visserij op kabeljauw en schelvis opgenomen in de aantallen voor „Elke vorm van trawlvisserij met vaartuigen van ten hoogste 180 voet in de zone tussen 12 en 21 mijl van de basislijnen van de Faeröer”

<sup>(4)</sup> Maximumaantal vaartuigen dat op enig moment tegelijkertijd in het gebied aanwezig mag zijn.

<sup>(5)</sup> Dit aantal is begrepen in het aantal voor „Trawlvisserij buiten 21 mijl van de basislijnen van de Faeröer”

## DEEL II

Kwantitatieve beperkingen inzake vergunningen en visdocumenten voor vaartuigen van derde landen in Gemeenschaps-wateren

Vlaggenstaat	Visserijtak	Aantal vergunningen	Maximumaantal vaartuigen aanwezig op eender welk tijdstip
Noorwegen	Haring, benoorden 62°00' N.B.	18	18
Faeröer	Makreel, VIa (benoorden 56°30' N.B.), VIIe, f, h, horsmakreel, IV, VIa (benoorden 56°30' N. B.), VIIe, f, h; haring, VIa (benoorden 56° 30' N.B.)	14	14
	Haring, benoorden 62°00' N.B.	21	21
	Haring, IIIa	4	4
	Industriële visserij op kever en sprot, IV, VIa (benoorden 56°30' N.B.): zandspiering, IV (incl. onvermijdelijke bijvangsten van blauwe wijting)	15	15
	Leng en torsk	20	10
	Blauwe wijting, II, VIa (benoorden 56°30' N. B.), VIb, VII (ten westen van 12°00' W.L.)	20	20
	Blauwe leng	16	16
Venezuela	Snappers <sup>(1)</sup> (wateren van Frans-Guyana)	41	pm
	Haai (wateren van Frans-Guyana)	4	pm

(<sup>1</sup>) Uitsluitend te vangen met beuglijnen of vallen (snappers) of beuglijnen of netten met een maaswijdte van ten minste 100 mm te gebruiken op een diepte van meer dan 30 meter (haaien). Deze vergunningen mogen alleen worden afgegeven na overlegging van een bewijs dat er een geldig contract bestaat tussen de scheepseigenaar die de vergunning aanvraagt, en een verwerkend bedrijf in het Franse departement Guyana en dat dit contract een verplichting bevat om minstens 75 % van alle vangsten van snappers of minstens 50 % van alle vangsten van haaien door het betrokken vaartuig in genoemd Frans departement aan te landen voor verwerking in het betrokken verwerkende bedrijf.  
Bovengenoemd contract moet worden geïseerd door de Franse autoriteiten die zich ervan moeten vergewissen dat het zowel correspondeert met de capaciteit van het verwerkende bedrijf waarmee het is gesloten en met de doelstellingen voor de ontwikkeling van de economie in Guyana. Een afschrift van dit geïseerde contract moet bij de aanvraag van de vergunning worden gevoegd.  
Wanneer de Franse autoriteiten bovenbedoelde visering weigeren, delen zij deze weigering, met redenen omkleed, mee aan de betrokkene en aan de Commissie.

## DEEL III

Aangifte overeenkomstig artikel 25, lid 2

AANVOERAANGIFTE <sup>(1)</sup>

Naam van het vaartuig:		Registratienummer:	
Naam van de kapitein:		Naam van de gemachtigde:	
Handtekening van de kapitein:			
Visreis van		tot en met	
Aanvoerhaven:			

Aangevoerde hoeveelheden garnaal (levend gewicht)			
Garnalen, van kop ontdaan:	kg		
of ( x 1,6) =	kg (garnalen, in gehele staat)		
Garnalen, in gehele staat:	kg		
<i>Thunnidae</i> :	kg	Snapper ( <i>Lutjanidae</i> ):	kg
Haai:	kg	Overige:	kg

<sup>(1)</sup> Een exemplaar voor de kapitein, een exemplaar voor de controleambtenaar en een exemplaar moet worden toegezonden aan de Commissie van de Europese Gemeenschappen.

## BIJLAGE V

## DEEL I

In het logboek te noteren gegevens

Bij het vissen in de 200-mijlszone van de lidstaten van de Gemeenschap waarvoor de communautaire visserijvoorschriften gelden, moeten onmiddellijk na de onderstaande activiteiten de volgende gegevens in het logboek worden genoteerd.

*Na iedere trek:*

- 1.1. gevangen hoeveelheid van elke soort (in kg levend gewicht);
- 1.2. datum en tijdstip van de trek;
- 1.3. geografische positie tijdens de trek;
- 1.4. gebruikte vismethode.

*Na iedere overlading op of vanuit een ander vaartuig:*

- 2.1. de vermelding „ontvangen van” of „overgeladen op”;
- 2.2. de overgeladen hoeveelheid van elke soort (in kg levend gewicht);
- 2.3. naam, identificatieletters en -nummers van het vaartuig waarop of waaruit de overlading plaatsvond;
- 2.4. overlading van kabeljauw is niet toegestaan.

*Na iedere aanvoer in een haven van de Gemeenschap:*

- 3.1. naam van de haven;
- 3.2. aangevoerde hoeveelheid van elke soort (in kg levend gewicht).

*Na ieder bericht aan de Commissie van de Europese Gemeenschappen:*

- 4.1. datum en tijdstip van het bericht;
- 4.2. aard van het bericht: „catch on entry”, „catch on exit”, „catch”, „trans-shipment”
- 4.3. bij een radiobericht: naam van het radiostation.



## BIJLAGE VI

## INHOUD VAN DE BERICHTEN AAN DE COMMISSIE EN TRANSMISSIESPECIFICATIES

## 1. De hierna gevraagde gegevens moeten aan de Commissie van de Europese Gemeenschappen worden meegedeeld volgens het onderstaande schema.

1.1. Wanneer een vaartuig aan een visreis <sup>(1)</sup> in communautaire wateren begint, verstuurt het een „catch on entry”-bericht dat de volgende gegevens bevat:

SR	m <sup>(2)</sup>	(= „start of record”; begin van het bericht)
AD	m	XEU (= aan de Commissie van de Europese Gemeenschappen)
SQ	m	(volgnummer van het bericht in het lopende jaar)
TM	m	COE (= „catch on entry”)
RC	m	(internationale roepnaam van het vaartuig)
TN	o <sup>(3)</sup>	(volgnummer van de visreis in het lopende jaar)
NA	o	(naam van het vaartuig)
IR	m	(vlaggenstaat volgens ISO-3-landencode, in voorkomend geval gevolgd door uniek referentienummer van de vlaggenstaat)
XR	m	(op het vaartuig aangebrachte identificatieletters en -nummers; kenteken aangebracht op de romp van het vaartuig)
LT <sup>(4)</sup>	o <sup>(5)</sup>	(breedtegraad van positie van vaartuig op het moment van het bericht)
LG <sup>(4)</sup>	o <sup>(5)</sup>	(lengtegraad van positie van vaartuig op het moment van het bericht)
LI	o	(geraamde breedtegraad van de positie waar de kapitein voornemens is de visserij te beginnen, in graden of decimalen)
LN	o	(geraamde lengtegraad van de positie waar de kapitein voornemens is de visserij te beginnen, in graden of decimalen)
RA	m	(relevant ICES-gebied)
OB	m	(hoeveelheid aan boord per soort, in het ruim, met voor elke soort het volgende gegevenspaar: FAO code + levend gewicht in kilogram, afgerond op de dichtstbijzijnde 100 kilogram)
DA	m	(datum van het bericht in het formaat: jjjjmdd)
TI	m	(tijdstip van het bericht in het formaat uumm)
MA	m	(naam van de kapitein van het vaartuig)
ER	m	(= „end of record”; einde van het bericht)

1.2. Wanneer een vaartuig een visreis <sup>(6)</sup> in communautaire wateren beëindigt, verstuurt het een „catch on exit”-bericht dat de volgende gegevens bevat:

SR	m	(= „start of record”; begin van het bericht)
AD	m	XEU (= aan de Commissie van de Europese Gemeenschappen)
SQ	m	(volgnummer van het bericht voor dat vaartuig in het lopende jaar)
TM	m	COX (= „catch on exit”)
RC	m	(internationale roepnaam van het vaartuig)
TN	o	(volgnummer van de visreis in het lopende jaar)
NA	o	(naam van het vaartuig)
IR	m	(vlaggenstaat volgens ISO-3-landencode, in voorkomend geval gevolgd door uniek referentienummer van de vlaggenstaat)
XR	m	(op het vaartuig aangebrachte identificatieletters en -nummers; kenteken aangebracht op de romp van het vaartuig)
LT <sup>(7)</sup>	o <sup>(8)</sup>	(breedtegraad van positie van vaartuig op het moment van het bericht)
LG <sup>(7)</sup>	o <sup>(8)</sup>	(lengtegraad van positie van vaartuig op het moment van het bericht)

<sup>(1)</sup> Onder „visreis” wordt in dit verband verstaan: de reis vanaf het moment waarop een vaartuig de 200-mijlszone buiten de kust van de lidstaten van de Gemeenschap waar communautaire visserijvoorschriften gelden, wil binnenvaren tot op het moment waarop het vaartuig deze zone weer verlaat.

<sup>(2)</sup> m = „mandatory”; verplicht

<sup>(3)</sup> o = „optional”; facultatief

<sup>(4)</sup> LT, LG: in decimaal formaat, tot 3 decimalen na de komma; tot 31.12.2006 kunnen LA en LO in graden en minuten nog worden gebruikt.

<sup>(5)</sup> Facultatief als het vaartuig is voorzien van een satellietvolgsysteem.

<sup>(6)</sup> Onder „visreis” wordt in dit verband verstaan: de reis vanaf het moment waarop een vaartuig de 200-mijlszone buiten de kust van de lidstaten van de Gemeenschap waar communautaire visserijvoorschriften gelden, wil binnenvaren tot op het moment waarop het vaartuig deze zone weer verlaat.

<sup>(7)</sup> LT, LG: in decimaal formaat, tot 3 decimalen na de komma; tot 31.12.2006 kunnen LA en LO in graden en minuten nog worden gebruikt.

<sup>(8)</sup> Facultatief als het vaartuig is voorzien van een satellietvolgsysteem.

RA	m	(relevant ICES-gebied waar de vangsten zijn gedaan)
CA	m	(gevangen hoeveelheid per soort sinds het laatste bericht met voor elke soort het volgende gegevenspaar: FAO code + levend gewicht in kilogram, afgerond op de dichtstbijzijnde 100 kilogram)
OB	o	(hoeveelheid aan boord per soort, in het ruim, met voor elke soort het volgende gegevenspaar: FAO code + levend gewicht in kilogram, afgerond op de dichtstbijzijnde 100 kilogram)
DF	o	(aantal visdagen sinds laatste bericht)
DA	m	(datum van het bericht in het formaat: jjjjmmdd)
TI	m	(tijdstip van het bericht in het formaat uumm)
MA	m	(naam van de kapitein van het vaartuig)
ER	m	(= „end of record”; einde van het bericht)

- 1.3. Het vaartuig verstuurt, wanneer op haring en makreel wordt gevist, om de drie dagen, te beginnen op de derde dag nadat het vaartuig voor het eerst de in punt 1.1 bedoelde zone is binnengevaren en wanneer op andere soorten dan haring en makreel wordt gevist, elke week, te beginnen op de zevende dag nadat het voor het eerst de in punt 1.1 bedoelde zone is binnengevaren, een „catch report” (vangstbericht) dat de volgende gegevens bevat:

SR	m	(= „start of record”; begin van het bericht)
AD	m	XEU (= aan de Commissie van de Europese Gemeenschappen)
SQ	m	(volgnummer van het bericht voor dat vaartuig in het lopende jaar)
TM	m	CAT (= „catch report”)
RC	m	(internationale roepnaam van het vaartuig)
TN	o	(volgnummer van de visreis in het lopende jaar)
NA	o	(naam van het vaartuig)
IR	m	(vlaggenstaat volgens ISO-3-landencode, in voorkomend geval gevolgd door uniek referentienummer van de vlaggenstaat)
XR	m	(op het vaartuig aangebrachte identificatieletters en -nummers; kenteken aangebracht op de romp van het vaartuig)
LT <sup>(1)</sup>	o <sup>(2)</sup>	(breedtegraad van positie van vaartuig op het moment van het bericht)
LG <sup>(1)</sup>	o <sup>(2)</sup>	(lengtegraad van positie van vaartuig op het moment van het bericht)
RA	m	(relevant ICES-gebied waar de vangsten zijn gedaan)
CA	m	(gevangen hoeveelheid per soort sinds het laatste bericht met voor elke soort het volgende gegevenspaar: FAO code + levend gewicht in kilogram, afgerond op de dichtstbijzijnde 100 kilogram)
OB	o	(hoeveelheid aan boord per soort, in het ruim, met voor elke soort het volgende gegevenspaar: FAO code + levend gewicht in kilogram, afgerond op de dichtstbijzijnde 100 kilogram)
DF	o	(aantal visdagen sinds laatste bericht)
DA	m	(datum van het bericht in het formaat: jjjjmmdd)
TI	m	(tijdstip van het bericht in het formaat uumm)
MA	m	(naam van de kapitein van het vaartuig)
ER	m	(= „end of record”; einde van het bericht)

- 1.4. Wanneer tussen het „catch on entry”-bericht en het „catch on exit”-bericht een overlading plaatsvindt, los van de „catch report”-berichten, moet minimaal 24 uur van tevoren een extra „trans-shipment”-bericht worden verstuurd, dat de volgende gegevens bevat:

SR	m	(= „start of record”; begin van het bericht)
AD	m	XEU (= aan de Commissie van de Europese Gemeenschappen)
SQ	m	(volgnummer van het bericht voor dat vaartuig in het lopende jaar)
TM	m	TRA (= „trans-shipment”)
RC	m	(internationale roepnaam van het vaartuig)
TN	o	(volgnummer van de visreis in het lopende jaar)
NA	o	(naam van het vaartuig)
IR	m	(vlaggenstaat volgens ISO-3-landencode, in voorkomend geval gevolgd door uniek referentienummer van de vlaggenstaat)
XR	m	(op het vaartuig aangebrachte identificatieletters en -nummers; kenteken aangebracht op de romp van het vaartuig)
KG	m	(hoeveelheid die is in- of uitgeladen, per soort, met voor elke soort het volgende gegevenspaar: FAO code + levend gewicht in kilogram, afgerond op de dichtstbijzijnde 100 kilogram)
TT	m	(internationale radioroepnaam van het ontvangende vaartuig)
TF	m	(internationale radioroepnaam van het overladende vaartuig)

<sup>(1)</sup> LT, LG: in decimaal formaat, tot 3 decimalen na de komma; tot 31.12.2006 kunnen LA en LO in graden en minuten nog worden gebruikt.

<sup>(2)</sup> Facultatief als het vaartuig is voorzien van een satellietvolgsysteem.



LT <sup>(1)</sup>	m/o <sup>(2)</sup> , <sup>(3)</sup>	(breedtegraad van de positie waar de overlading is gepland)
LG <sup>(1)</sup>	m/o <sup>(2)</sup> , <sup>(3)</sup>	(lengtegraad van de positie waar de overlading is gepland)
PD	m	(geplande datum van de overlading)
PT	m	(gepland tijdstip van de overlading)
DA	m	(datum van het bericht in het formaat: jjjjmddd)
TI	m	(tijdstip van het bericht in het formaat uumm)
MA	m	(naam van de kapitein van het vaartuig)
ER	m	(= „end of record”; einde van het bericht)

## 2. Vorm van de berichten

Tenzij punt 3.3 van toepassing is (zie onder), moeten de in punt 1 vermelde gegevens worden meegedeeld met gebruikmaking van de codes en in de volgorde als hierboven vermeld, waarbij met name:

- de tekst „VRONT” moet worden geplaatst in de onderwerpsregel van het bericht;
- ieder onderdeel van de gegevens op een nieuwe regel moet worden geplaatst;
- de gegevens zelf voorafgegaan moeten worden door de betrokken code en onderling moeten worden gescheiden door een spatie.

Voorbeeld (met fictieve gegevens):

```

SR
AD      XEU
SQ      1
TM      COE
RC      IRCS
TN      1
NA      VESSEL NAME EXAMPLE
IR      NOR
XR      PO 12345
LT      +65.321
LO      -21.123
RA      04A.
OB      COD 100 HAD 300
DA      20051004
MA      CAPTAIN NAME EXAMPLE
TI      1315
ER

```

## 3. Schema voor de berichten

3.1. De in punt 1 bedoelde gegevens moeten door het vaartuig aan de Commissie van de Europese Gemeenschappen in Brussel worden meegedeeld per telex (SAT COM Commissie 420599543 FISH), per e-mail ([FISHERIES-telecom@cec.eu.int](mailto:FISHERIES-telecom@cec.eu.int)) of via een van de in punt 4 vermelde radiostations en in de in punt 2 aangegeven vorm.

3.2. Indien het bericht wegens overmacht niet door het vaartuig kan worden verzonden, mag het namens dat vaartuig door een ander vaartuig worden doorgezonden.

<sup>(1)</sup> LT, LG: in decimaal formaat, tot 3 decimalen na de komma; tot 31.12.2006 kunnen LA en LO in graden en minuten nog worden gebruikt.

<sup>(2)</sup> Facultatief als het vaartuig is voorzien van een satellietvolgsysteem.

<sup>(3)</sup> Facultatief voor het ontvangende vaartuig.

- 3.3. Indien een vlaggenstaat technisch in staat is alle bovengenoemde berichten en gegevens in NAF-formaat te verzenden namens zijn actieve vaartuigen, kan deze vlaggenstaat — na een bilaterale overeenkomst tussen de vlaggenstaat en de Commissie — de gegevens via een beveiligd protocol aan de Commissie van de Europese Gemeenschappen toezenden. In dat geval worden, ter begeleiding, de volgende aanvullende gegevens aan het bericht toegevoegd (na de AD-gegevens):

FR	m	(„from”; ISO-drielettercode van de vlaggenstaat die het bericht verzendt)
RN	m	(volnummer van het bericht voor het betrokken jaar)
RD	m	(datum van het bericht in het formaat: jjjmmdd)
RT	m	(tijdstip van het bericht in het formaat uumm)

Voorbeeld (met bovenstaande gegevens):

```
//SR//AD/XEU//FR/NOR//RN/5//RD/20051004//RT/1320//SQ/1//TM/COE//RC/IRCS//TN/1//NA/VESSEL
NAME EXAMPLE//IR/NOR//XR/PO 12345//LT/+65.321//LG/-21.123//RA/04A//OB/COD 100 HAD 300//DA/
20051004//TI/1315//MA/CAPTAIN NAME EXAMPLE//ER//
```

De vlaggenstaat ontvangt een „return message” met de volgende gegevens:

SR	m	(= „start of record”; begin van het bericht)
AD	m	(ISO-drielettercode van de vlaggenstaat)
FR	m	XEU (= aan de Commissie van de Europese Gemeenschappen)
RN	m	(volnummer van het bericht waarop de „return message” betrekking heeft)
TM	m	RET (= „return”)
SQ	m	(volnummer van het oorspronkelijke bericht van het vaartuig in het lopende jaar)
RC	m	(internationale roepnaam van het vaartuig als vermeld in oorspronkelijk bericht)
RS	m	(„return status”; antwoord, namelijk ACK of NAK)
RE	m	(„return error number”; foutnummer)
DA	m	(datum van het bericht in het formaat: jjjmmdd)
TI	m	(tijdstip van het bericht in het formaat uumm)
ER	m	(= „end of record”; einde van het bericht)

#### 4. Naam van het radiostation

Naam van het radiostation	Oproeletters van het radiostation
Lyngby	OXZ
Land's End	GLD
Valentia	EJK
Malin Head	EJM
Torshavn	OXJ
Bergen	LGN
Farsund	LGZ
Florø	LGL
Rogaland	LGQ
Tjøme	LGT
Ålesund	LGA
Ørlandet	LFO
Bodø	LPG
Svalbard	LGS
Stockholm Radio	STOCKHOLM RADIO
Turku	OFK

## 5. Code voor het meedelen van de vissoorten

Beryciden ( <i>Beryx</i> spp.)	ALF
Lange schol ( <i>Hippoglossoides platessoides</i> )	PLA
Ansjovis ( <i>Engraulis encrasicolus</i> )	ANE
Zeeduivel ( <i>Lophius</i> spp.)	MNZ
Zilvervis ( <i>Argentina silus</i> )	ARG
Braam ( <i>Brama brama</i> )	POA
Reuzenhaai ( <i>Cetorhinus maximus</i> )	BSK
Zwarte haarstaart ( <i>Aphanopus carbo</i> )	BSF
Blauwe leng ( <i>Molva dypterygia</i> )	BLI
Blauwe wijting ( <i>Micromesistius poutassou</i> )	WHB
Atlantische seabobgarnaal ( <i>Xyphopenaeus kroyerii</i> )	BOB
Kabeljauw ( <i>Gadus morhua</i> )	COD
Garnaal ( <i>Crangon crangon</i> )	CSH
Inktvis ( <i>Loligo</i> spp.)	SQC
Doornhaai ( <i>Squalus acanthias</i> )	DGS
Gaffelkabeljauwen ( <i>Phycis</i> spp.)	FOR
Zwarte heilbot ( <i>Reinhardtius hippoglossoides</i> )	GHL
Schelvis ( <i>Melanogrammus aeglefinus</i> )	HAD
Heek ( <i>Merluccius merluccius</i> )	HKE
Heilbot ( <i>Hippoglossus hippoglossus</i> )	HAL
Haring ( <i>Clupea harengus</i> )	HER
Horsmakreel ( <i>Trachurus trachurus</i> )	HOM
Leng ( <i>Molva molva</i> )	LIN
Makreel ( <i>Scomber scombrus</i> )	MAC
Schartong ( <i>Lepidorhombus</i> spp.)	LEZ
Noordse garnaal ( <i>Pandalus borealis</i> )	PRA
Noorse kreeft, langoestine ( <i>Nephrops norvegicus</i> )	NEP
Kever ( <i>Trisopterus esmarkii</i> )	NOP
Orange roughy/Atlantische slijmkop ( <i>Hoplostethus atlanticus</i> )	ORY
Overige	OTH
Schol ( <i>Pleuronectes platessa</i> )	PLE
Witte koolvis ( <i>Pollachius pollachius</i> )	POL
Haringhaai ( <i>Lamna nasus</i> )	POR
Roodbaars ( <i>Sebastes</i> spp.)	RED
Zeebrasem ( <i>Pagellus bogaraveo</i> )	SBR
Grenadiervis ( <i>Coryphaenoides rupestris</i> )	RNG
Zwarte koolvis ( <i>Pollachius virens</i> )	POK
Zalm ( <i>Salmo salar</i> )	SAL
Zandspiering ( <i>Ammodytes</i> spp.)	SAN
Sardine ( <i>Sardina pilchardus</i> )	PIL
Haaïen ( <i>Selachii, Pleurotremata</i> )	SKH
Garnaal „Penaeus” ( <i>Penaeidae</i> )	PEZ
Sprot ( <i>Sprattus sprattus</i> )	SPR
Pijlinktvis ( <i>Illex</i> spp.)	SQX
Tonijn ( <i>Thunnidae</i> )	TUN
Torsk ( <i>Brosme brosme</i> )	USK
Wijting ( <i>Merlangius merlangus</i> )	WHG
Zandschar ( <i>Limanda ferruginea</i> )	YEL

**6. Codes voor het aanduiden van het betrokken gebied**

- 02A. ICES-sector IIa — Noorse Zee
- 02B. ICES-sector IIb — Spitsbergen en Bereneiland
- 03A. ICES-sector IIIa — Skagerrak en Kattegat
- 03B. ICES-sector IIIb
- 03C. ICES-sector IIIc
- 03D. ICES-sector IIId — Oostzee
- 04A. ICES-sector IVa — Noordelijke Noordzee
- 04B. ICES-sector IVb — Centrale Noordzee
- 04C. ICES-sector IVc — Zuidelijke Noordzee
- 05A. ICES-sector Va — IJslandse wateren
- 05B. ICES-sector Vb — Wateren van de Faeröer
- 06A. ICES-sector VIa — Wateren ten noordwesten van Schotland en Noord-Ierland
- 06B. ICES-sector VIb — Rockall
- 07A. ICES-sector VIIa — Ierse Zee
- 07B. ICES-sector VIIb — Wateren ten westen van Ierland
- 07C. ICES-sector VIIf — Porcupine Bank
- 07D. ICES-sector VIId — Oostelijk deel van het Kanaal
- 07E. ICES-sector VIIe — Westelijk deel van het Kanaal
- 07F. ICES-sector VIIf — Bristolkanaal
- 07G. ICES-sector VIIg — Noordelijk deel van de Keltische Zee
- 07H. ICES-sector VIIh — Zuidelijk deel van de Keltische Zee
- 07J. ICES-sector VIIf — Bristolkanaal
- 07K. ICES-sector VIIk — Wateren ten zuidwesten van Ierland- Westelijk deel
- 08A. ICES-sector VIIIa — Golf van Biskaje — Noordelijk deel
- 08B. ICES-sector VIIIb — Golf van Biskaje — Centrale deel
- 08C. ICES-sector VIIIc — Golf van Biskaje — Zuidelijk deel
- 08D. ICES-sector VIId — Golf van Biskaje — Volle zee
- 08E. ICES-sector VIIIE — Golf van Biskaje — Westelijk deel
- 09A. ICES-sector IXa — Portugese wateren — Oostelijk deel
- 09B. ICES-sector IXb — Portugese wateren — Westelijk deel
- 14A. ICES-sector XIVa — Groenlandse wateren — Noordoostelijk deel
- 14B. ICES-sector XIVb — Groenlandse wateren — Zuidoostelijk deel

**7. Afgezien van het bepaalde in het punt 1 t/m 6 zijn de volgende bepalingen van toepassing op vaartuigen van derde landen die in communautaire wateren op blauwe wijting willen vissen:**

- a) Vaartuigen die reeds vangst aan boord hebben, mogen hun visreis pas beginnen nadat ze daarvoor toestemming hebben gekregen van de bevoegde autoriteit van de betrokken kustlidstaat. Ten minste vier uur voor het binnenvaren van de communautaire wateren, stuurt de kapitein van het vaartuig in voorkomend geval een bericht aan een van de volgende visserijcontrolecentra:
  - i) UK (Edinburgh) per e-mail op het volgende adres: [ukfcc@scotland.gsi.gov.uk](mailto:ukfcc@scotland.gsi.gov.uk) of telefonisch (+44 131 271 9700) of
  - ii) Ierland (Haulbowline) per e-mail op het volgende adres: [nscstaff@eircom.net](mailto:nscstaff@eircom.net) of telefonisch (+353 87 236 5998).

In dit bericht worden de naam, internationale radioroepnaam en de havencode en het havennummer (PLN) van het vaartuig, de totale hoeveelheid aan boord per soort en de positie (lengtegraad/breedtegraad) waar het vaartuig naar schatting van de kapitein de communautaire wateren zal binnenvaren en het gebied waar hij voornemens is te beginnen te vissen. Het vaartuig begint niet te vissen voordat het bevestiging heeft gekregen van ontvangst van het bericht en instructies inzake het feit of de kapitein het schip al dan niet ter inspectie moet aanbieden. Elke bevestiging heeft een uniek vergunningsnummer dat de kapitein bewaart tot het einde van de visreis.

Niettegenstaande de inspecties die op zee kunnen worden uitgevoerd, kunnen de bevoegde autoriteiten in goed gemotiveerde gevallen eisen dat de kapitein het schip voor inspectie in de haven aanbiedt.

- b) De voorschriften van punt a) gelden niet voor vaartuigen die de communautaire wateren binnenvaren zonder vangst aan boord.
- c) In afwijking van punt 1.2. wordt de visreis als beëindigd beschouwd zodra het vaartuig de communautaire wateren verlaat of een haven van de Gemeenschap binnenloopt waar de vangsten volledig worden aangeland.

De vaartuigen verlaten de Gemeenschapswateren pas nadat zij door een van de volgende controleroutes zijn gevaren:

- A. ICES-vak 48 E2 in sector VIa
- B. ICES-vak 46 E6 in sector IVa
- C. ICES-vakken 48 E8, 49 E8 of 50 E8 in sector IVa.

De kapitein van het schip stuurt ten minste vier uur voor het binnenvaren van een van de bovengenoemde controleroutes per e-mail of telefonisch een bericht aan het visserijcontrolecentrum in Edingburgh, als bepaald in punt 1. In dit bericht worden de naam, internationale radioroepnaam en de havencode en het havennummer (PLN) van het vaartuig, de totale hoeveelheid aan boord per soort en de controleroute waarlangs het vaartuig van plan is te varen.

Het vaartuig verlaat het gebied binnen de controleroute niet voordat het bevestiging heeft gekregen van ontvangst van het bericht en instructies inzake het feit of de kapitein het schip al dan niet ter inspectie moet aanbieden. Elke bevestiging heeft een uniek vergunningsnummer dat de kapitein bewaart tot het vaartuig de communautaire wateren verlaat.

Niettegenstaande de inspecties die op zee kunnen worden uitgevoerd, kunnen de bevoegde autoriteiten in goed gemotiveerde gevallen eisen dat de kapitein het schip voor inspectie in de havens van Lerwick of Scrabster aanbiedt.

- d) De netten van vaartuigen die op doorvaart zijn door de wateren van de Gemeenschap, moeten met inachtneming van de volgende voorwaarden zo zijn opgeborgen dat ze niet onmiddellijk kunnen worden gebruikt:
  - i) netten, gewichten en dergelijk tuig moeten worden losgemaakt van de borden en van de trek- of sleepkabels en trek- of sleeptouwen,
  - ii) netten die zich op of boven het dek bevinden, moeten stevig worden vastgemaakt aan de bovenbouw.

BIJLAGE VII  
LIJST VAN SOORTEN

Nederlandse naam	Wetenschappelijke naam	3-Alpha Code
<b>Bodemvissen</b>		
Kabeljauw	<i>Gadus morhua</i>	COD
Schelvis	<i>Melanogrammus aeglefinus</i>	HAD
Roodbaars	<i>Sebastes</i> sp.	RED
Roodbaars	<i>Sebastes marinus</i>	REG
Diepzeeroodbaars	<i>Sebastes mentella</i>	REB
Amerikaanse roodbaars	<i>Sebastes fasciatus</i>	REN
Noordwest-Atlantische heek	<i>Merluccius bilinearis</i>	HKS
Atlantische gaffelkabeljauw (*)	<i>Urophycis chuss</i>	HKR
Zwarte Koolvis	<i>Pollachius virens</i>	POK
Lange schol	<i>Hippoglossoides platessoides</i>	PLA
Witje	<i>Glyptocephalus cynoglossus</i>	WIT
Geelstaartschar	<i>Limanda ferruginea</i>	YEL
Groenlandse heilbot	<i>Reinhardtius hippoglossoides</i>	GHL
Heilbot	<i>Hippoglossus hippoglossus</i>	HAL
Amerikaanse winterschol	<i>Pseudopleuronectes americanus</i>	FLW
Zomerbot	<i>Paralichthys dentatus</i>	FLS
Amerikaanse griet	<i>Scophthalmus aquosus</i>	FLD
Platvissen (n.e.g.)	<i>Pleuronectiformes</i>	FLX
Amerikaanse zeeduivel	<i>Lophius americanus</i>	ANG
Amerikaanse ponen	<i>Prionotus</i> sp.	SRA
Atlantische tomcod	<i>Microgadus tomcod</i>	TOM
Blauwe diepzeekabeljauw	<i>Antimora rostrata</i>	ANT
Blauwe wijting	<i>Micromesistius poutassou</i>	WHB
Amerikaanse lipvis	<i>Tautoglabrus adspersus</i>	CUN
Torsk	<i>Brosme brosme</i>	USK
Groenlandse kabeljauw	<i>Gadus ogac</i>	GRC
Blauwe leng	<i>Molva dypterygia</i>	BLI
Leng	<i>Molva molva</i>	LIN

Nederlandse naam	Wetenschappelijke naam	3-Alpha Code
Snotdolf	<i>Cyclopterus lumpus</i>	LUM
Koningombervis	<i>Menticirrhus saxatilis</i>	KGF
Noordelijke kogelvis	<i>Sphoeroides maculatus</i>	PUF
Puitalen (n.e.g.)	<i>Lycodes</i> sp.	ELZ
Atlantische puitaal	<i>Macrozoarces americanus</i>	OPT
Arctische kabeljauw	<i>Boreogadus saida</i>	POC
Grenadiersvis	<i>Coryphaenoides rupestris</i>	RNG
Noordelijke grenadiervis	<i>Macrourus berglax</i>	RHG
Zandspieringen	<i>Ammodytes</i> sp.	SAN
Zeedonderpadden	<i>Myoxocephalus</i> sp.	SCU
Scup	<i>Stenotomus chrysops</i>	SCP
Tautog-lipvis	<i>Tautoga onitis</i>	TAU
Blauwe tegelvis	<i>Lopholatilus chamaeleonticeps</i>	TIL
Witte heek (*)	<i>Urophycis tenuis</i>	HKW
Zeewolven (n.e.g.)	<i>Anarhicas</i> sp.	CAT
Zeewolf	<i>Anarhichas lupus</i>	CAA
Gevlekte zeewolf	<i>Anarhichas minor</i>	CAS
Bodemvissen (n.e.g.)		GRO
<b>Pelagische vissen</b>		
Atlantische haring	<i>Clupea harengus</i>	HER
Makreel	<i>Scomber scombrus</i>	MAC
Atlantische botervis	<i>Peprilus triacanthus</i>	BUT
Menhaden	<i>Brevoortia tyrannus</i>	MHA
Makreelgeep	<i>Scomberesox saurus</i>	SAU
Amerikaanse ansjovis	<i>Anchoa mitchilli</i>	ANB
Blauwbaars	<i>Pomatomus saltatrix</i>	BLU
Paardenhorsmakreel	<i>Caranx hippos</i>	CVJ
Fregattonijn	<i>Auxis thazard</i>	FRI
Koningsmakreel	<i>Scomberomourus cavalla</i>	KGM
Gevlekte koningsmakreel	<i>Scomberomourus maculatus</i>	SSM
Zeilvis	<i>Istiophorus platypterus</i>	SAI

Nederlandse naam	Wetenschappelijke naam	3-Alpha Code
Witte marlijn	<i>Tetrapturus albidus</i>	WHM
Blauwe marlijn	<i>Makaira nigricans</i>	BUM
Zwaardvis	<i>Xiphias gladius</i>	SWO
Witte tonijn	<i>Thunnus alalunga</i>	ALB
Bonito	<i>Sarda sarda</i>	BON
Dwergtonijn	<i>Euthynnus alletteratus</i>	LTA
Grootoogtonijn	<i>Thunnus obesus</i>	BET
Gewone tonijn	<i>Thunnus thynnus</i>	BFT
Skipjack	<i>Katsuwonus pelamis</i>	SKJ
Geelvintonijn	<i>Thunnus albacares</i>	YFT
Tonijnen (n.e.g.)	Scombridae	TUN
Pelagische vissen (n.e.g.)		PEL
<b>Invertebrae</b>		
Langvinpijlinktvis ( <i>Loligo</i> )	<i>Loligo pealei</i>	SQL
Kortvinpijlinktvis ( <i>Illex</i> )	<i>Illex illecebrosus</i>	SQI
Inktvissen (n.e.g.)	<i>Loliginidae, Ommastrephidae</i>	SQU
Amerikaanse zwaardschede	<i>Ensis directus</i>	CLR
Amerikaanse venusschelp	<i>Mercenaria mercenaria</i>	CLH
Noordkromp	<i>Arctica islandica</i>	CLQ
Grote strandgaper	<i>Mya arenaria</i>	CLS
Reuze strandschelp	<i>Spisula solidissima</i>	CLB
Stimpsons strandschelp	<i>Spisula polynyma</i>	CLT
Tweekleppigen (n.e.g.)	Prionodesmacea, Teleodesmacea	CLX
Kamschelp	<i>Argopecten irradians</i>	SCB
Calicot mantelschelp	<i>Argopecten gibbus</i>	SCC
Wormen (n.e.g.)	<i>Polycheata</i>	WOR
Pijlstaartkreeft	<i>Limulus polyphemus</i>	HSC
Invertebraten (n.e.g.)	Invertebrata	INV
IJslandse mantel	<i>Chylamys islandica</i>	ISC
Amerikaanse grote mantel	<i>Placopecten magellanicus</i>	SCA
Mantel- en kamschelpen (n.e.g.)	Pectinidae	SCX



Nederlandse naam	Wetenschappelijke naam	3-Alpha Code
Noord-Amerikaanse oester	<i>Crassostrea virginica</i>	OYA
Mossel	<i>Mytilus edulis</i>	MUS
Busyconwulken (n.e.g.)	<i>Busycon</i> sp.	WHX
Alikruik (n.e.g.)	<i>Littorina</i> sp.	PER
Weekdieren (n.e.g.)	Mollusca	MOL
Atlantische rotskrab	<i>Cancer irroratus</i>	CRK
Blauwe zwemkrab	<i>Callinectes sapidus</i>	CRB
Strandkrab	<i>Carcinus maenas</i>	CRG
Jonaskrab	<i>Cancer borealis</i>	CRJ
Arctische sneeuwkrab	<i>Chionoecetes opilio</i>	CRQ
Rode diepzeekrab	<i>Geryon quinque-dens</i>	CRR
Augustinuskrab	<i>Lithodes maia</i>	KCT
Zeekrabben (n.e.g.)	Reptantia	CRA
Amerikaanse zeekreeft	<i>Homarus americanus</i>	LBA
Noordse garnaal	<i>Pandalus borealis</i>	PRA
Ringsprietgarnaal	<i>Pandalus montagui</i>	AES
Peneide garnalen (n.e.g.)	<i>Penaeus</i> sp.	PEN
Pandalide garnalen	<i>Pandalus</i> sp.	PAN
Zeewaterschelpdieren (n.e.g.)	Crustacea	CRU
Zee-egels	<i>Strongylocentrotus</i> sp.	URC
<b>Andere vis</b>		
Rivierharing	<i>Alosa pseudoharengus</i>	ALE
Geelstaarten	<i>Seriola</i> sp.	AMX
Amerikaanse congeraal	<i>Conger oceanicus</i>	COA
Amerikaanse paling	<i>Anguilla rostrata</i>	ELA
Slijmprik	<i>Myxine glutinosa</i>	MYG
Amerikaanse elft	<i>Alosa sapidissima</i>	SHA
Zilvervissen (n.e.g.)	<i>Argentina</i> sp.	ARG
Atlantische ombervis	<i>Micropogonias undulatus</i>	CKA
Atlantische geep	<i>Strongylura marina</i>	NFA
Atlantische zalm	<i>Salmo salar</i>	SAL

Nederlandse naam	Wetenschappelijke naam	3-Alpha Code
Atlantische koornaarvis	<i>Menidia menidia</i>	SSA
Atlantische draadvinnige haring	<i>Opisthonema oglinum</i>	THA
Glijkop	<i>Alepocephalus bairdii</i>	ALC
Zwarte trommelvis	<i>Pogonias cromis</i>	BDM
Zwarte zeebaars	<i>Centropristis striata</i>	BSB
Canadese elft	<i>Alosa aestivalis</i>	BBH
Lodde	<i>Mallotus villosus</i>	CAP
Riddervissen (n.e.g.)	<i>Salvelinus</i> sp.	CHR
Cobia	<i>Rachycentron canadum</i>	CBA
Gele pompano	<i>Trachinotus carolinus</i>	POM
Draadvinnige elft	<i>Dorosoma cepedianum</i>	SHG
Knorvissen (n.e.g.)	<i>Pomadasyidae</i>	GRX
West-Atlantische fint	<i>Alosa mediocris</i>	SHH
Lantaarnvis	<i>Notoscopelus</i> sp.	LAX
Harders (n.e.g.)	<i>Mugilidae</i>	MUL
Grootbek	<i>Peprilus alepidotus</i> (=paru)	HVF
Varkensvis	<i>Orthopristis chrysoptera</i>	PIG
Amerikaanse spiering	<i>Osmerus mordax</i>	SMR
Rode ombervis	<i>Sciaenops ocellatus</i>	RDM
Gewone zeebrasem	<i>Pagrus pagrus</i>	RPG
Ruwe horsmakreel	<i>Trachurus lathami</i>	RSC
Zandbaars	<i>Diplectrum formosum</i>	PES
Schaapskopzeebrasem	<i>Archosargus probatocephalus</i>	SPH
Puntombervis	<i>Leiostomus xanthurus</i>	SPT
Gevlekte ombervis	<i>Cynoscion nebulosus</i>	SWF
Koningsombervis	<i>Cynoscion regalis</i>	STG
Gestreepte baars	<i>Morone saxatilis</i>	STB
Steuren (n.e.g.)	<i>Acipenseridae</i>	STU
Tarpoen	<i>Tarpon</i> (=megalops) atlanticus	TAR
Zalmachtigen (n.e.g.)	<i>Salmo</i> sp.	TRO
Amerikaanse zeebaars	<i>Morone americana</i>	PEW

Nederlandse naam	Wetenschappelijke naam	3-Alpha Code
Beryciden (n.e.g.)	<i>Beryx</i> sp.	ALF
Doornhaai	<i>Squalus acantias</i>	DGS
Doornhaaien (n.e.g.)	<i>Squalidae</i>	DGX
Gespikkelde scheurtandhaai	<i>Odontaspis taurus</i>	CCT
Haringhaai	<i>Lamna nasus</i>	POR
Makreelhaai	<i>Isurus oxyrinchus</i>	SMA
Donkere haai	<i>Carcharhinus obscurus</i>	DUS
Blauwe haai	<i>Prionace glauca</i>	BSH
Haaien (n.e.g.)	<i>Squaliformes</i>	SHX
Atlantische melkhaai	<i>Rhizoprionodon terraenova</i>	RHT
Zwarte lantaarnhaai	<i>Centroscyllium fabricii</i>	CFB
Groenlandse haai	<i>Somniosus microcephalus</i>	GSK
Reuzenhaai	<i>Cetorhinus maximus</i>	BSK
Roggen (n.e.g.)	<i>Raja</i> sp.	SKA
Kleine rog	<i>Leucoraja erinacea</i>	RJD
Arctische rog	<i>Amblyraja hyperborea</i>	RJG
Deurrog	<i>Dipturus laevis</i>	RJL
Winterrog	<i>Leucoraja ocellata</i>	RJT
Sterrog	<i>Amblyraja radiata</i>	RJR
Gladde rog	<i>Malcoraja senta</i>	RJS
Groenlandse rog	<i>Bathyraja spinicauda</i>	RJO
Gewone vis, andere dan schaal- en schelpdieren (n.e.g.)		FIN

(\*) Overeenkomstig een door STACRES tijdens de jaarlijkse vergadering van 1970 aangenomen aanbeveling (ICNAF Redbook 1970, deel I, blz. 67) wordt heek van het geslacht *Urophycis* met het oog op de statistische rapportering als volgt aangeduid: a) heek afkomstig uit de deelgebieden 1, 2 en 3, en uit de sectoren 4R, S, T en V als witte heek, *Urophycis tenuis*; b) met lijnen gevangen heek of met gelijk welke methode gevangen heek die langer is dan 55 cm standaardlengte, afkomstig uit de sectoren 4W en X, deelgebied 5 en statistisch vak 6, als witte heek, *Urophycis tenuis*; c) andere heek van het geslacht *Urophycis*, afkomstig uit de sectoren 4W en X, deelgebied 5 en statistisch vak 6 als Atlantische gaffelkabeljauw, *Urophycis chuss*, onverminderd het bepaalde onder b).

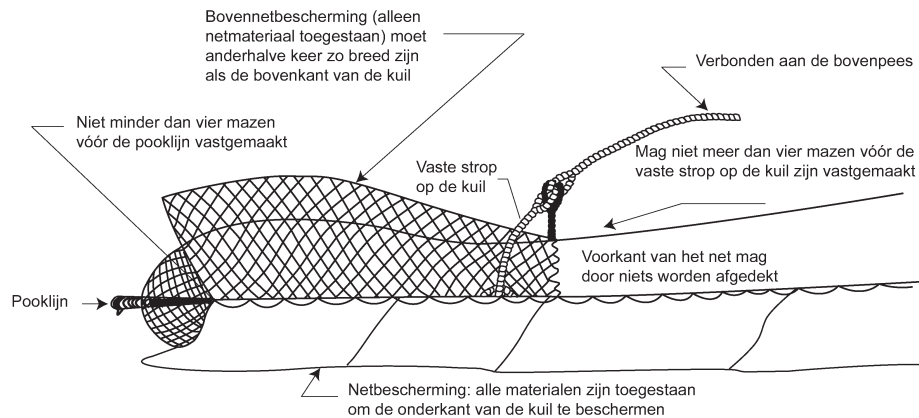
## BIJLAGE VIII

## TOEGESTANE BOVENNETBESCHERMERS

## 1. Bovennetbeschermer van het door ICNAF aanvaarde type

De bovennetbeschermer van het door ICNAF aanvaarde type is een rechthoekig stuk want, bevestigd aan de bovenzijde van de kuil om beschadiging te verminderen en te voorkomen, dat voldoet aan de volgende voorwaarden:

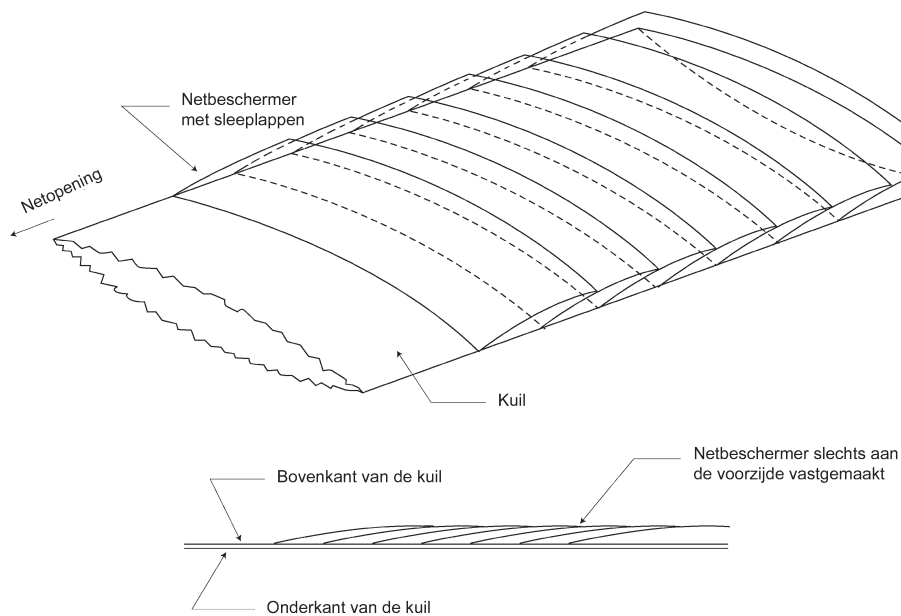
- a) het stuk want mag geen mazen hebben die kleiner zijn dan de mazen die in artikel 34 zijn voorgeschreven voor de kuil;
- b) het stuk want mag slechts langs de voor- en zijkant aan de kuil en op geen enkele andere plaats zijn bevestigd en moet zodanig zijn vastgemaakt dat het niet verder naar voren kan reiken dan vier mazen vóór de vaste strop op de kuil en niet minder dan vier mazen vóór de pooklijn eindigt; indien er geen vaste strop op de kuil is, mag het stuk want niet verder reiken dan een derde van de kuil, gemeten vanaf niet minder dan vier mazen vóór de pooklijn;
- c) de breedte van het stuk want moet ten minste anderhalf maal zo groot zijn als de breedte van dat beschermde gedeelte van de kuil, met dien verstande dat beide breedten loodrecht op de lengteas van de kuil worden berekend.



## 2. Bovennetbeschermer met meervoudige, achter elkaar geplaatste bovensleeplappen

Een bovennetbeschermer met meervoudige, achter elkaar geplaatste bovensleeplappen omvat stukken want die op al hun delen mazen hebben die, ongeacht of de stukken want droog of nat zijn, niet kleiner zijn dan de mazen van de kuil, op voorwaarde dat:

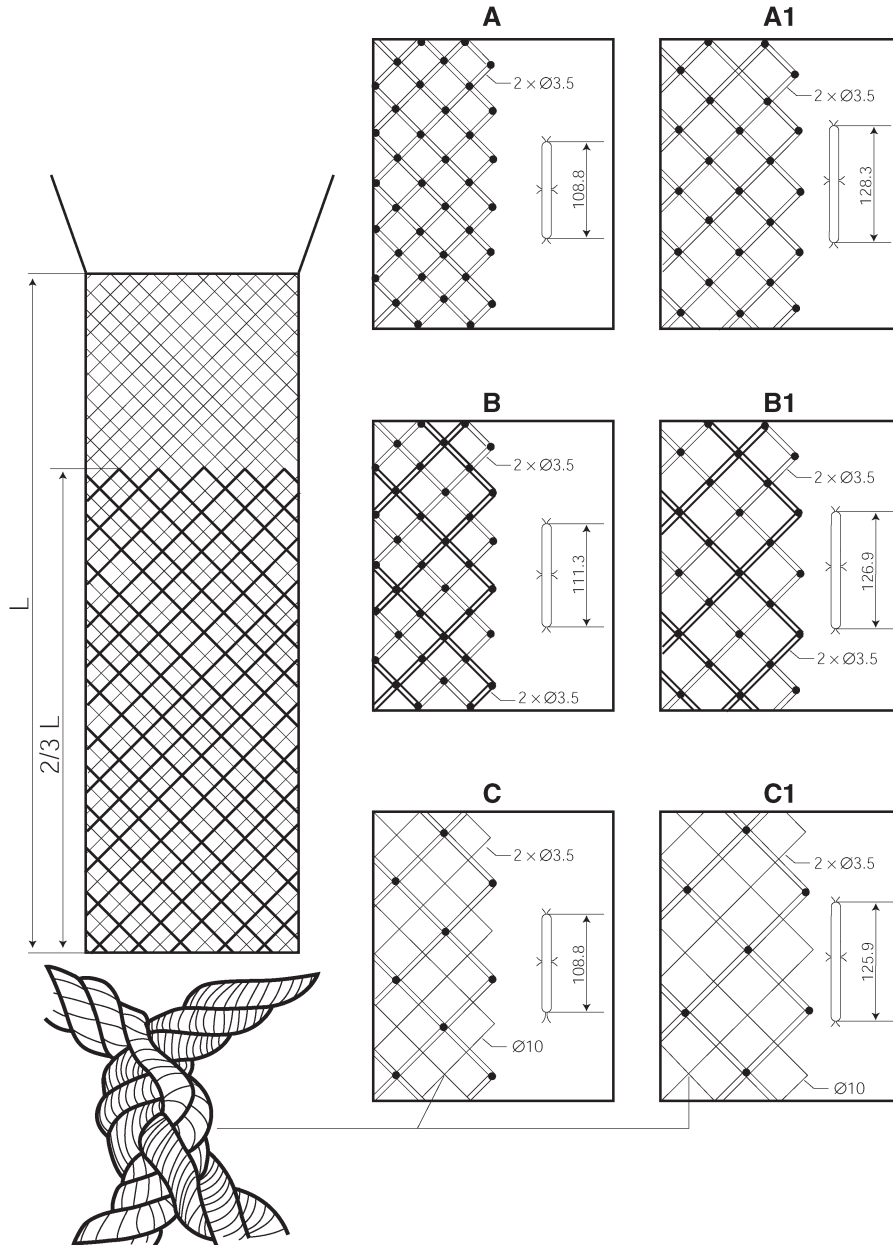
- a) elk stuk want:
  - i) slechts aan de voorzijde is vastgemaakt over de kuil en loodrecht staat op de lengteas;
  - ii) ten minste even breed is als de kuil (met dien verstande dat de breedte loodrecht op de lengteas van de kuil wordt gemeten bij het punt waar het is vastgemaakt); en tevens
  - iii) niet langer is dan tien mazen; en tevens
- b) de totale lengte van alle aldus bevestigde stukken want niet meer bedraagt dan twee derde van de lengte van de kuil.



**POOLS TYPE**

**3. Bovennetbeschermer met grote mazen (gewijzigd Pools type)**

Een bovennetbeschermer met grote mazen bestaat uit een rechthoekig stuk want dat vervaardigd is van hetzelfde garen als de kuil, of van enkel, dik, knooploos garen, dat is vastgemaakt aan het achterste gedeelte van de bovenzijde van de kuil en dat de bovenzijde van de kuil geheel of gedeeltelijk bedekt, dat op al zijn delen, in natte toestand gemeten, mazen heeft die tweemaal zo groot zijn als die van de kuil, en dat slechts aan de voor-, zij- en achterkant van dat stuk want op een zodanige wijze aan de kuil bevestigd is dat iedere maas van dat stuk want samenvalt met vier mazen van de kuil.

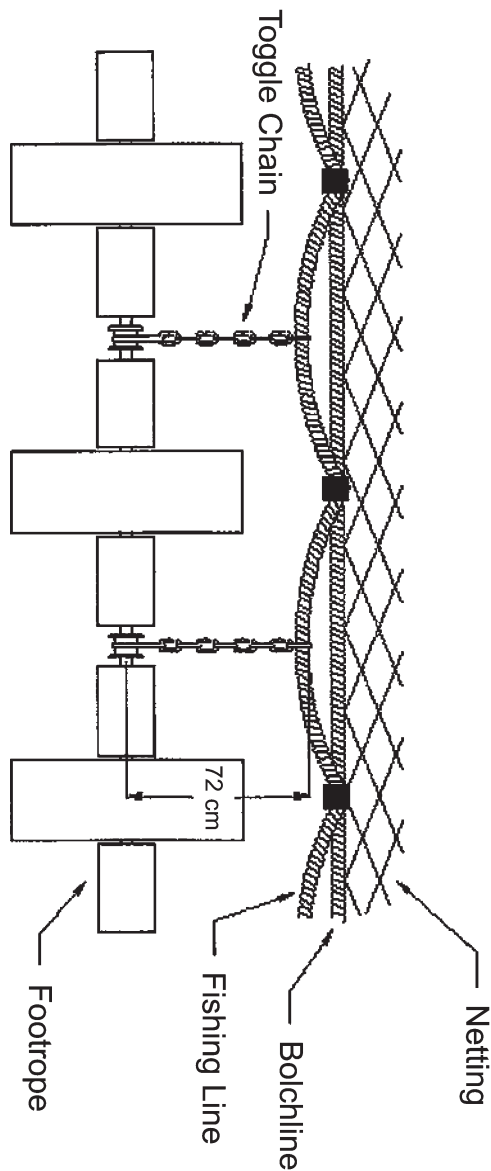


## BIJLAGE IX

## BEVESTIGING VAN DE KLOSSENPEES MET „TOGGLE CHAINS” BIJ GARNALENTRAWLERS: NAFO-GEBIED

Voor het bevestigen van de klossenpees aan de grondpees of de dunnepees worden op verschillende afstanden bevestigingskettingen (kettingen, touwen of combinaties van beide) geplaatst, zogenaamde „toggle chains”. De termen „grondpees” en „dunnepees” mogen in dit verband door elkaar worden gebruikt. Op sommige vaartuigen wordt één enkele lijn gebruikt; op andere worden een grondpees en een dunnepees gebruikt zoals aangegeven in het schema. De lengte van de bevestigingsketting of „toggle chain” moet worden gemeten van het hart van de ketting of het touw die de klossenpees vormt (het hart van de klossenpees) tot de onderkant van de grondpees.

Op bijgaand schema is aangegeven hoe de lengte van de toggle chain moet worden gemeten.



## BIJLAGE X

## MINIMUMMATEN VAN DE VISSEN (\*)

Soort	Vis, ontdaan van kieuwen en ingewanden, met of zonder huid, vers, gekoeld, bevroren of gezouten			
	Gehele vis	Zonder kop	Zonder kop en staart	Zonder kop en overlans doorgesneden
Kabeljauw	41 cm	27 cm	22 cm	27/25 cm (**)
Groenlandse heilbot	30 cm	n.v.t.	n.v.t.	n.v.t.
Lange schol	25 cm	19 cm	15 cm	n.v.t.
Geelstaartschar	25 cm	19 cm	15 cm	n.v.t.

(\*) Met betrekking tot de visgrootte dient voor kabeljauw te worden uitgegaan van de vorklengte, voor andere soorten van de volledige lengte.

(\*\*) Kleinere maat voor vers gezouten vis.



## BIJLAGE XI

## VANGSTREGISTRATIE (LOGBOEKGEGEVENS)

## IN HET LOGBOEK TE NOTEREN GEGEVENS

Gegevens	Standaardcode
Naam van het vaartuig	01
Nationaliteit van het vaartuig	02
Registratienummer van het vaartuig	03
Haven van registratie	04
Gebruikte soorten vistuig (uitgesplitst naar de verschillende soorten vistuig)	10
Soort vistuig	
Datum	
— dag	20
— maand	21
— jaar	22
Positie	
— breedtegraad	31
— lengtegraad	32
— statistisch vak	33
Aantal trekken per 24 uur <sup>(1)</sup>	10
Aantal uren dat per 24 uur met het vistuig is gevist <sup>(1)</sup>	41
Soortnamen (bijlage I)	
Dagelijkse vangst per soort (in ton levend gewicht)	50
Dagelijkse vangst per soort voor menselijke consumptie	61
Dagelijkse vangst per soort voor verwerking tot vismeel	62
Dagelijkse vangst die per soort en per dag overboord is gezet	63
Plaats(en) van overlading	70
Datum(s) van overlading	71
Handtekening van de kapitein	80

<sup>(1)</sup> Wanneer er binnen een periode van 24 uur twee of meer soorten vistuig worden gebruikt, dienen de gegevens voor elke soort vistuig apart te worden vermeld.

## VISTUIGCODES

Vistuigcategorie	Standaardcode
<b>Omsluitingsnetten</b>	
Ringzegens met sluitlijn	PS
— door één vaartuig bediend	PS1
— door twee vaartuigen bediend	PS2
Ringzegens zonder sluitlijn (lampara)	LA
<b>Zegens</b>	SB
Bootzegens	SV
— Deense zegens	SDN
— Schotse zegens	SSC
— spanzegens	SPR
Zegennetten (n.e.g.)	SX
<b>Trawlnetten</b>	
Korven	FPO
Bodemtrawls	
— boomkorren	TBB
— bordentrawls <sup>(1)</sup>	OTB
— spannetten	PTB
— kreeftentrawls	TBN
— garnalentravls	TBS
— bodemtrawls (n.e.g.)	TB
Pelagische trawls	
— bordentrawls	OTM
— spannetten	PTM
— garnalentravls	TMS
— pelagische trawls (n.e.g.)	TM
Dubbele-bordentrawls	OTT
Bordentrawls (n.e.g.)	OT
Spannetten (n.e.g.)	PT
Bordentrawls (n.e.g.)	TX
<b>Kieuwnetten en warnetten</b>	
Geankerde kieuwnetten	GNS
Drijfnetten	GND
Omringende kieuwnetten	GNC
Staande kieuwnetten (met palen)	GNF
Schakels	GTR
Gecombineerde kieuwnetten en schakels	GTN
Kieuwnetten en warnetten (n.e.g.)	GEN
Kieuwnetten (n.e.g.)	GN
<b>Vallen</b>	
Onbedekte kommen	FPN

Vistuigcategorie	Standaardcode
Fuiken	FYK
Ankerkuilen	FSN
Barrières, staande netten, weren, enz.	FWR
Luchtnetten	FAR
Vallen (n.e.g.)	FIX
<b>Haken en lijnen</b>	
Handlijnen en hengelsnoeren (met de hand bediend) <sup>(2)</sup>	LHP
Handlijnen en hengelsnoeren (machinaal) <sup>(3)</sup>	LHM
Grondbeugen	LLS
Drijvende beugen	LLD
Beuglijnen (n.e.g.)	LL
Sleeplijnen	LTL
Haken en lijnen (n.e.g.)	LX
<b>Contact- en verwondingstuig</b>	
Harpoenen	HAR
<b>Korren</b>	
Vanaf een schip bediende kor	DRB
Handkor	DRH
<b>Kruisnetten</b>	
Draagbare kruisnetten	LNP
Vanaf een schip bediende kruisnetten	LNB
Vanaf de oever bediende kruisnetten	LNS
Kruisnetten (n.e.g.)	LN
<b>Vallende netten</b>	
Werpnetten	FCN
Vallen netten (n.e.g.)	FG
<b>Verzamelmachines</b>	
Pompen	HMP
Motordreggen	HMD
Verzamelmachines (n.e.g.)	HMX
<b>Diverse soorten vistuig</b> <sup>(4)</sup>	MIS
<b>Vistuig voor recreatiedoeleinden</b>	RG
<b>Onbekend of niet nader gespecificeerd vistuig</b>	NK

<sup>(1)</sup> De visserij-instanties mogen de bodemtrawls met zijde of hek aanduiden met de codes OTB-1 en OTB-2, en de pelagische trawls met zijde of hek met de codes OTM-1 en OTM-2.

<sup>(2)</sup> Met inbegrip van de peur.

<sup>(3)</sup> Code LDV voor vanaf de sloep bediende lijnen blijft voor historische doeleinden gehandhaafd.

<sup>(4)</sup> Deze categorie omvat: hand- en landingsnetten, drive-in-netten en technieken waarbij de vis wordt verzameld met eenvoudige handwerktuigen, al dan niet met gebruikmaking van duikapparatuur, gif en explosieven, afgerichte dieren of elektrische hulpmiddelen.

## CODES VAN VISSERSVAARTUIGEN

## A. Voornaamste vaartuigtypes

FAO-code	Vaartuigtype
BO	Beschermingsvaartuig
CO	Visserijopleidingsschip
DB	Vaartuig voor de korvisserij (niet-continu)
DM	Vaartuig voor de korvisserij (continu)
DO	Vaartuig voor de boomkorvisserij
DOX	Vaartuig voor de korvisserij (n.e.g.)
FO	Visvervoerschip
FX	Vissersvaartuig (n.e.g.)
GO	Vaartuig voor de kieuwnetvisserij
HOX	Moederschip (n.e.g.)
HSF	Fabrieksschip
KO	Hospitaalschip
LH	Vaartuig voor de visserij met de handlijn of de handbeug
LL	Beugschip
LO	Vaartuig voor de lijnvisserij of de beugvisserij
LP	Hengelvisserijvaartuig
LT	Vaartuig voor de sleeplijnvisserij
MO	Polyvalent vaartuig
MSN	Vaartuig voor de visserij met de zegen of de handlijn
MTG	Vaartuig voor de trawl- en vleetvisserij
MTS	Vaartuig voor de visserij met de trawl en de zegen
NB	Vaartuig dat met één enkel kruisnet vist
NO	Vaartuig dat met kruisnetten vist
NOX	Vaartuig voor de kruisnetvisserij (n.e.g.)
PO	Vaartuig dat met vispompen vist
SN	Vaartuig dat met het Deens zegennet vist
SO	Vaartuig voor de zegenvisserij
SOX	Vaartuig voor de zegenvisserij (n.e.g.)
SP	Vaartuig voor de ringzegenvisserij
SPE	Vaartuig dat met een ringzegen van het Europese type vist
SPT	Vaartuig voor tonijnvisserij met de ringzegen
TO	Trawler
TOX	Trawlers (n.e.g.)
TS	Zijtrawler
TSF	Zijtrawler met vriesinrichting
TSW	Zijtrawler voor verse vis
TT	Hektrawler
TTF	Hektrawler met vriesinrichting

FAO-code	Vaartuigtype
TTP	Fabrieksschip dat over het hek vist
TU	Boomkortrawler
WO	Vaartuig dat met fuiken of vallen vist
WOP	Korvenvisser
WOX	Vaartuig dat met fuiken of vallen vist (n.e.g.)
ZO	Visserijonderzoeksschip
DRN	Vaartuig dat met drijvend vistuig vist

n.e.g. = niet elders gespecificeerd

B. **Voornaamste activiteiten van de vaartuigen**

Drielettercode	Categorie
ANC	Voor anker
DRI	Visserij met drijfnetten
FIS	Visserij
HAU	Halen van het vistuig
PRO	Bewerking
STE	Stomen
TRX	Overladen (laden of lossen)
OTH	Andere (nader te specificeren)

## BIJLAGE XII

## NAFO-GEBIED

Hieronder volgt een gedeeltelijke lijst met de bestanden die overeenkomstig artikel 42, lid 2, moeten worden gerapporteerd.

ANG/N3NO.	<i>Lophius americanus</i>	Amerikaanse zeeduivel
CAA/N3LMN	<i>Anarhichas lupus</i>	Zeewolf
CAP/N3LM	<i>Mallotus villosus</i>	Lodde
CAT/N3LMN	<i>Anarhichas</i> spp.	Zeewolf (n.e.g.)
HAD/N3LNO	<i>Melanogrammus aeglefinus</i>	Schelvis
HAL/N23KL	<i>Hippoglossus hippoglossus</i>	Heilbot
HAL/N3M	<i>Hippoglossus hippoglossus</i>	Heilbot
HAL/N3NO	<i>Hippoglossus hippoglossus</i>	Heilbot
HER/N3L	<i>Clupea harengus</i>	Haring
HKR/N2J3KL	<i>Urophycis chuss</i>	Atlantische gaffelkabeljauw
HKR/N3MNO	<i>Urophycis chuss</i>	Atlantische gaffelkabeljauw
HKS/N3NLMO	<i>Merluccius bilinearis</i>	Noordwest-Atlantische heek
RNG/N23	<i>Coryphaenoides rupestris</i>	Grenadiersvis
HKW/N2J3KL	<i>Urophycis tenuis</i>	Witte heek
POK/N3O	<i>Pollachius virens</i>	Zwarte Koolvis
RHG/N23	<i>Macrourus berglax</i>	Noordelijke grenadiervis
SKA/N2J3KL	<i>Raja</i> spp.	Roggen
SKA/N3M	<i>Raja</i> spp.	Roggen
SQI/N56	<i>Illex illecebrosus</i>	Kortvinnige pijlinktvis
VFF/N3LMN	—	Vissen, ongesorteerd, niet-geïdentificeerd
WIT/N3M	<i>Glyptocephalus cynoglossus</i>	Witje
YEL/N3M	<i>Limanda ferruginea</i>	Geelstaartschar

## BIJLAGE XIII

## VERBOD OP GERICHTE VISSERIJ IN HET CCAMLR-GEBIED

Doelsoorten	Zone:	Gesloten tijd
Haai (alle soorten)	Verdragsgebied	Het hele jaar
<i>Notothenia rossii</i>	FAO 48.1 Antarctische wateren, bij het Antarctisch Schiereiland FAO 48.2 Antarctische wateren, rond de South Orkneys FAO 48.3 Antarctische wateren, rond South Georgia	Het hele jaar
Vinvis	FAO 48.1 Antarctische wateren <sup>(1)</sup> FAO 48.2 Antarctische wateren <sup>(1)</sup>	Het hele jaar
<i>Gobionotothen gibberifrons</i> <i>Chaenocephalus aceratus</i> <i>Pseudochaenichthys georgianus</i> <i>Lepidonotothen squamifrons</i> <i>Patagonotothen guntheri</i>	FAO 48.3	Het hele jaar
<i>Dissostichus</i> spp	FAO 48.5 Antarctische wateren	1.12.2006 to 30.11.2007
<i>Dissostichus</i> spp	FAO 88.3 Antarctische wateren <sup>(1)</sup> FAO 58.5.1 Antarctische wateren <sup>(1)</sup> <sup>(2)</sup> FAO 58.5.2 Antarctische wateren ten oosten van 79°20' O.L. en buiten de EEZ ten westen van 79°20'O.L. <sup>(1)</sup> FAO 88.2 Antarctische wateren ten noorden van 65° Z. B. <sup>(1)</sup> FAO 58.4.4 Antarctische wateren <sup>(1)</sup> FAO 58.6 Antarctische wateren <sup>(1)</sup> FAO 58.7 Antarctische wateren <sup>(1)</sup>	Het hele jaar
<i>Lepidonotothen squamifrons</i>	FAO 58.4.4 <sup>(1)</sup>	Het hele jaar
Alle soorten met uitzondering van <i>Champscephalus gunnari</i> en <i>Dissostichus eleginoides</i>	FAO 58.5.2 Antarctisch gebied	1.12.2006 to 30.11.2007
<i>Dissostichus mawsoni</i>	FAO 48.4 Antarctische wateren <sup>(1)</sup>	Het hele jaar

<sup>(1)</sup> Behalve voor wetenschappelijk onderzoek.<sup>(2)</sup> Met uitzondering van wateren onder nationale jurisdictie (EEZ's).

## BIJLAGE XIV

**MAXIMALE BIJVANGSTEN VOOR NIEUWE EN VERKENNENDE VISSERIJTAKKEN IN HET CCAMLR-GBIED  
IN 2006/07**

Deelgebied/ Sector	Gebied	Periode	SSRU	Dissostichus spp. Vangstbe- perking (ton)	Bijvangstbeperking (ton)		
					Roggen	Macrourus spp.	Andere soorten
48.6	Gehele sector	1.12.2006 to 30.11.2007		455 T north of 60° S 455 T south of 60° S	Gehele deel- gebied 50	Gehele deel- gebied 73	Gehele deelge- bied 20
58.4.1	Gehele sector	1.12.2006 to 30.11.2007	A B C D E F G H Totaal deel- gebied	0 0 200 0 200 0 200 0 600	Gehele deel- gebied 50	Gehele deel- gebied 96	Gehele deelge- bied 20
58.4.2	Gehele sector	1.12.2006 to 30.11.2007	A B C D E Totaal deel- gebied	260 0 260 0 260 780	Gehele deel- gebied 50	Gehele deel- gebied 124	Gehele deelge- bied 20
58.4.3a)	Gehele sector buiten gebieden onder nationale jurisdictie	1.05.2007 to 31.08.2007	n.v.t.	250	Gehele deel- gebied 50	Gehele deel- gebied 26	Gehele deelge- bied 20
58.4.3b)	Gehele sector buiten gebieden onder nationale jurisdictie	1.05.2007 to 31.08.2007	n.v.t.	300	Gehele deel- gebied 50	Gehele deel- gebied 159	Gehele deelge- bied 20
88.1	Gehele deel- gebied	1.12.2006 to 31.08.2007	A B, C, G D E F H, I, K J L Totaal deel- gebied	0 356 <sup>(1)</sup> 0 0 0 1 936 <sup>(1)</sup> 564 <sup>(1)</sup> 176 <sup>(1)</sup> 3 032 <sup>(1)</sup>	0 50 <sup>(1)</sup> 0 0 0 97 <sup>(1)</sup> 50 <sup>(1)</sup> 50 <sup>(1)</sup> 150 <sup>(1)</sup>	0 57 <sup>(1)</sup> 0 0 0 310 <sup>(1)</sup> 90 <sup>(1)</sup> 28 <sup>(1)</sup> 484 <sup>(1)</sup>	0 60 <sup>(1)</sup> 0 0 0 60 <sup>(1)</sup> 20 <sup>(1)</sup> 20 <sup>(1)</sup> 0
88.2	Gehele deel- gebied	1.12.2006 to 31.08.2007	A B C, D, F, G E Totaal deel- gebied	0 0 206 <sup>(1)</sup> 341 <sup>(1)</sup> 547 <sup>(1)</sup>	0 0 50 <sup>(1)</sup> 50 <sup>(1)</sup> 50 <sup>(1)</sup>	0 0 33 <sup>(1)</sup> 55 <sup>(1)</sup> 88 <sup>(1)</sup>	0 0 20 <sup>(1)</sup> 20 <sup>(1)</sup> 0

<sup>(1)</sup> Regels inzake vangstbeperkingen voor bijvangstsoorten per SSRU, die binnen de totale bijvangstbeperkingen per deelgebied van toepassing zijn:

- Roggen: 5 % van de in het kader van de vangstbeperking voor *Dissostichus* spp. vastgestelde hoeveelheid, of 50 ton, al naargelang welke hoeveelheid het grootst is;
- *Macrourus* spp.: 16 % van de maximale vangst van *Dissostichus* spp.
- Andere soorten: 20 ton per SSRU.



## BIJLAGE XV

## DEEL I

## Formulieren voor de controle door de havenstaat

CONTROLEFORMULIER — PSC 1

## DEEL A: In te vullen door de kapitein van het vaartuig

Naam van het vaartuig		IMO-nummer <sup>(1)</sup>	Radioroepnaam		Vlaggenstaat		
Inmarsat-nummer	Faxnummer		Telefoonnummer		E-mailadres		
Haven van aanvoer of overlading			Verwachte tijd van aankomst				
Datum:				Tijd (UTC):			
Totale vangst aan boord				Aan te voeren vangst <sup>(2)</sup>			
Soort <sup>(3)</sup>	Product <sup>(4)</sup>	ICES-vangst gebied	Product-gewicht (kg)	Soort <sup>(3)</sup>	Product <sup>(4)</sup>	ICES-vangst-gebied	Product-gewicht (kg)

## DEEL B: Uitsluitend voor de administratie — in te vullen door de vlaggenstaat

Volgende vragen dienen met „Ja” of „Nee” beantwoord te worden door de vlaggenstaat van het vaartuig	Ja	Nee
a) Het vaartuig dat volgens de aangifte de vis heeft gevangen, beschikte over een toereikend quotum voor de aangegeven soort		
b) De hoeveelheden aan boord gehouden vis zijn naar behoren aangegeven en zijn verrekend op de toepasselijke vangst- of inspanningsbeperkingen		
c) Het vaartuig dat volgens de aangifte de vis heeft gevangen, beschikte over een vergunning om in de opgegeven gebieden te vissen		
d) De aanwezigheid van het vaartuig in het opgegeven vangstgebied is met VMS-gegevens gestaafd		

Bevestiging door de vlaggenstaat

Ik bevestig op erewoord dat de bovenstaande inlichtingen volledig, waarheidsgetrouw en juist zijn.

Naam en functie	Datum	Handtekening	Officieel stempel
-----------------	-------	--------------	-------------------

**DEEL C: Uitsluitend voor de administratie — in te vullen door de havenstaat**

Naam havenstaat	Toestemming gegeven	Datum	Handtekening	Stempel
	Ja .....			
	Nee .....			

<sup>(1)</sup> Vissersvaartuigen zonder IMO (Internationale Maritieme Organisatie)-nummer vermelden het extern registratienummer

<sup>(2)</sup> Zo nodig worden meerdere formulieren gebruikt.

<sup>(3)</sup> FAO-drielettercode

<sup>(4)</sup> Aanbiedingsvormen producten volgens aanhangsel bij bijlage XV.

**CONTROLEFORMULIER - PSC 2 <sup>(1)</sup>****DEEL A: In te vullen door de kapitein van het vaartuig**

Naam van het vaartuig	IMO-nummer <sup>(2)</sup>	Radioroepnaam	Vlaggenstaat
Inmarsat-nummer	Faxnummer	Telefoonnummer	E-mailadres
Haven van aanvoer of overlading	Verwachte tijd van aankomst		
	Datum:	Tijd (UTC):	
Vangstgegevens van het overladende vaartuig			
Naam van het vaartuig	IMO-nummer <sup>(2)</sup>	Radioroepnaam	Vlaggenstaat
Totale vangst aan boord		Aan te voeren vangst <sup>(3)</sup>	
Soort <sup>(4)</sup> Product <sup>(5)</sup>	ICES-vangst-gebied	Product-gewicht (kg)	Soort <sup>(4)</sup> Product <sup>(5)</sup> ICES-vangst-gebied Product-gewicht (kg)

**DEEL B: Uitsluitend voor de administratie — in te vullen door de vlaggenstaat**

Volgende vragen dienen met „Ja” of „Nee” beantwoord te worden door de vlaggenstaat van het vaartuig	Ja	Nee
a) Het vaartuig dat volgens de aangifte de vis heeft gevangen, beschikte over een toereikend quotum voor de aangegeven soort		
b) De hoeveelheden aan boord gehouden vis zijn naar behoren aangegeven en zijn verrekend op de toepasselijke vangst- of inspanningsbeperkingen		
c) Het vaartuig dat volgens de aangifte de vis heeft gevangen, beschikte over een vergunning om in de opgegeven gebieden te vissen		
d) De aanwezigheid van het vaartuig in het opgegeven vangstgebied is met VMS-gegevens gestaafd		

Bevestiging door de vlaggenstaat

*Ik bevestig op erewoord dat de bovenstaande inlichtingen volledig, waarheidsgetrouw en juist zijn.*

Naam en functie      Datum                      Handtekening              Officieel stempel

**DEEL C: Uitsluitend voor de administratie — in te vullen door de havenstaat**

Naam havenstaat	Toestemming gegeven	Datum	Handtekening	Stempel
	Ja .....			
	Nee .....			

(<sup>1</sup>) Per overladend vaartuig één formulier invullen.

(<sup>2</sup>) Vissersvaartuigen zonder IMO-nummer vermelden het extern registratienummer.

(<sup>3</sup>) Zo nodig worden meerdere formulieren gebruikt.

(<sup>4</sup>) FAO-drielettercode

(<sup>5</sup>) Aanbiedingsvormen producten volgens aanhangsel bij bijlage XV.

**DEEL II**

INSPECTIEVERSLAG VAN DE HAVENSTAAT (PSC 3) (<sup>1</sup>)

A. REFERENTIE VAN DE INSPECTIE

Havenstaat	Haven van aanvoer of overlading		
Naam van het vaar- Vlaggenstaat tuig	IMO-nummer ( <sup>2</sup> )	Int. radioroepnaam	
Begin aanvoer/overlading	Datum	Duur	
Einde aanvoer/overlading	Datum	Duur	

B. INSPECTIEGEGEVENS

Naam van het overladende vaartuig	IMO-nummer ( <sup>2</sup> )	Radioroepnaam	Vlaggenstaat
--------------------------------------	-----------------------------	---------------	--------------

B1. Aangevoerde of overgeladen vis

Soort ( <sup>3</sup> )	Product ( <sup>4</sup> )	ICES-vangstgebied	Product-gewicht (kg)	Vershil (in kg) tus- sen product-gewicht en PSC 1 of 2	Vershil (in %) tus- sen product-gewicht en PSC 1 of 2
------------------------	--------------------------	-------------------	----------------------	--	---

## B2. Informatie betr. aanvoer toegestaan zonder bevestiging door de vlaggenstaat

Naam opslagplaats, naam bevoegde autoriteiten, termijn voor ontvangst bevestiging.

## B3. Aan boord gehouden vis

Soort <sup>(3)</sup>	Product <sup>(4)</sup>	ICES-vangstgebied	Product gewicht (kg)	Vershil (in kg) tussen productgewicht en PSC 1 of 2	Vershil (in %) tussen productgewicht en PSC 1 of 2
----------------------	------------------------	-------------------	----------------------	---	--

## C. INSPECTIEBEVINDINGEN

Begin inspectie	Datum	Duur
Einde inspectie	Datum	Duur

## OPMERKINGEN

VASTGESTELDE INBREUKEN <sup>(5)</sup>

Artikel	Overtreden NEAFC-bepalingen vermelden en relevante feiten kort samenvatten	
Naam inspecteur	Handtekening inspecteur	Datum en plaats

## D. OPMERKINGEN VAN DE KAPITEIN

Ik ondergetekende, kapitein van het vaartuig ... verklaar hierbij dat een afschrift van dit verslag op de onderstaande datum aan mij is bezorgd. Mijn handtekening betekent niet dat ik akkoord ga met de inhoud van het verslag, tenzij met mijn eigen opmerkingen.

Handtekening: ..... Datum: .....

## E. DISTRIBUTIE

Afschrift aan vlaggenstaat	Afschrift aan secretaris NEAFC
----------------------------	--------------------------------

- (<sup>1</sup>) Wanneer een vaartuig vis heeft overgeladen, dient een afzonderlijk formulier te worden gebruikt voor elk overladend vaartuig.  
(<sup>2</sup>) Vissersvaartuigen zonder IMO-nummer vermelden het extern registratienummer.  
(<sup>3</sup>) FAO-drielettercode.  
(<sup>4</sup>) Aanbiedingsvormen producten volgens aanhangsel bij bijlage XV.  
(<sup>5</sup>) Bij inbreuken betreffende vis die is gevangen in het NEAFC-verdragsgebied dient een verwijzing te worden opgenomen naar het relevante artikel van de NEAFC-controle- en handhavingsregeling van 17 november 2006.

*Aanhangsel van bijlage XV***Producten en verpakking****A. Codes aanbiedingsvormen producten**

Code	Aanbiedingsvorm producten
A	Gehele staat — bevroren
B	Gehele staat — bevroren (gekookt)
C	Ontdaan van ingewanden, met kop — bevroren
D	Ontdaan van kop en ingewanden — bevroren
E	Ontdaan van kop en ingewanden — schoongemaakt — bevroren
F	Filets (onthuid) — bevroren
G	Filets (met huid) — bevroren
H	Gezouten
I	In azijn
J	Conserven
K	In olie
L	Meel van gehele vis
M	Meel van afvallen
N	Overige (specificeren)

**B. Verpakking**

Code	Type
CRT	Kartons
BOX	Dozen
BGS	Zakken
BLC	Blokken

**DEEL I**

Overladingsverklaring SEAFO

Naam van het vaartuig en evt. radioroepnaam: \_\_\_\_\_ Externe identificatie: \_\_\_\_\_ Bij overlading  
SEAFO-nummer: \_\_\_\_\_ Naam en/of radioroepnaam, externe identificatie en nationaliteit van het ontvangende vaartuig: \_\_\_\_\_

Vertrek: Dag [ ][ ] Maand [ ][ ] Uur [ ][ ] Jaar [ ][ ] [ 2 | 0 | [ ][ ] Naam van de agent: \_\_\_\_\_ Naam van de kapitein: \_\_\_\_\_  
 Terugkeer: [ ][ ] [ ][ ] [ ][ ] naar [ ][ ] Handtekening: \_\_\_\_\_ Handtekening: \_\_\_\_\_  
 Overlading: [ ][ ] [ ][ ] [ ][ ] [ ][ ]

Vermeld het gewicht in kg of de gebruikte eenheid (b.v. doos, mand) en het aangevoerde gewicht in kg van deze eenheid: [ ] kilogram <sup>(1)</sup> <sup>(2)</sup>

Soort	Haven van overlading <sup>(3)</sup>	Aanbiedingsvorm <sup>(4)</sup>	Aanbiedingsvorm <sup>(4)</sup>	Aanbiedingsvorm <sup>(4)</sup>	Aanbiedingsvorm <sup>(4)</sup>	Aanbiedingsvorm <sup>(4)</sup>	Aanbiedingsvorm <sup>(4)</sup>	Aanbiedingsvorm <sup>(4)</sup>	Aanbiedingsvorm <sup>(4)</sup>	Aanbiedingsvorm <sup>(4)</sup>	Aanbiedingsvorm <sup>(4)</sup>
	Naam haven, land	Gehele vis	Ontdaan van ingewanden	Zonder kop	Gefileerd						

<sup>(1)</sup> Vermeld de bij het lossen gebruikte maateenheid (bij voorbeeld manden, kisten) en het nettogewicht van de vis, in kilogram. Deze maateenheid mag een andere zijn dan die welke eerder in het logboek werd gebruikt.  
<sup>(2)</sup> Vermeld voor alle onder het SEAFO-verdrag vallende soorten het effectief overgeladen gewicht of hoeveelheden. Het gewicht is het gewicht van de vis zoals deze aan wal wordt gebracht, dat wil zeggen na een eventuele verwerking aan boord.  
<sup>(3)</sup> *Naam haven, land* heeft betrekking op de haven en het land waar de overlading plaatsvindt.  
<sup>(4)</sup> Met *aanbiedingsvorm* wordt bedoeld de wijze waarop de vis is verwerkt. Indien van toepassing, het type verwerking vermelden: GUT voor ontdaan van ingewanden, HEAD voor ontdaan van de kop, FILLET voor gefileerd, enz. Indien geen verwerking heeft plaatsgevonden, WHOLE voor vis in gehele staat.

**AANGIFTE VAN OVERLADING****(1) Algemene regel**

Bij overlading moet de kapitein van het vaartuig dat de vis gevangen heeft in de aangifte van overlading de overgeladen hoeveelheden vermelden. Aan de kapitein van het vaartuig waarop is overgeladen, wordt een kopie van de aangifte van overlading afgegeven.

**(2) Procedure voor het invullen**

- a) De gegevens van de aangifte van overlading moeten goed leesbaar en met onuitwisbare inkt worden ingevuld.
- b) Doorhalingen of wijzigingen van de gegevens zijn niet toegestaan. Indien gegevens verkeerd zijn opgetekend, worden zij volledig doorgestreept, vervolgens in de juiste vorm genoteerd en voorzien van de paragraaf van de kapitein of zijn gemachtigde.
- c) Telkens wanneer wordt overgeladen, wordt een aangifte van overlading ingevuld.
- d) Elke bladzijde van de aangifte van overlading wordt door de kapitein ondertekend.

**(3) Verantwoordelijkheid van de kapitein voor aangifte van aanvoer, respectievelijk van overlading**

De kapitein van het vaartuig bevestigt met zijn paraaf en handtekening dat de in de aangifte van overlading opgetekende hoeveelheden zorgvuldig zijn geraamd. De afschriften van de aangifte van overlading worden gedurende één jaar bewaard.

**(4) Te verschaffen informatie**

De ramingen van de overgeladen hoeveelheden worden per soort en per visreis op de SEAFO-aangifte van overlading vermeld zoals aangegeven in de voetnoten bij het formulier.

**(5) Procedure voor de indiening**

- a) Bij overlading op een vaartuig dat de vlag van een verdragsluitende partij voert of aldaar is geregistreerd, wordt de eerste kopie van de aangifte van overlading afgegeven aan de kapitein van het vaartuig waarop de vis is overgeladen. Het origineel van dit document moet binnen 48 uur na afloop van de lossing of bij aankomst in de haven worden afgegeven of toegezonden aan de bevoegde instanties van de verdragsluitende partij waarvan het vaartuig de vlag voert of waar het is geregistreerd.
- b) Bij overlading op een vaartuig dat de vlag van een land dat geen verdragsluitende partij is, voert, wordt het origineel van dit document zo spoedig mogelijk afgegeven of toegezonden aan de bevoegde instanties van de verdragsluitende partij waarvan het vissersvaartuig de vlag voert of waar het is geregistreerd.
- c) Wanneer het voor de kapitein onmogelijk is het originele exemplaar, onderscheidenlijk de originele exemplaren, van de aangifte van overlading binnen de gestelde termijn aan de bevoegde instanties van de verdragsluitende partij, waarvan zijn vaartuig de vlag voert of waar het is geregistreerd, toe te zenden, worden de gegevens die in de aangifte van aanvoer moeten worden opgenomen, via de radio of op andere wijze aan de bevoegde instanties doorgegeven.

De gegevens worden doorgeseind via de radiostations waarmee het vaartuig normaal in verbinding staat, voorafgegaan door de naam van het vaartuig, zijn roepletters, zijn buitenop de romp aangebrachte identificatienummer en de naam van de kapitein.



Wanneer het betrokken vaartuig de mededeling niet kan verzenden, mag een ander vaartuig de mededeling namens het eerste doorzenden of mag het betrokken vaartuig de mededeling op een andere wijze doorgeven.

De kapitein van het vaartuig treft de nodige maatregelen opdat de door de radiostations ontvangen gegevens schriftelijk aan de bevoegde instanties worden doorgegeven.

## DEEL II

### Richtsnoeren voor het ontwerp en het uitzetten van vogelverschrikkerlijnen

1. Deze richtsnoeren zijn bedoeld om te helpen bij het opstellen en ten uitvoer leggen van regels voor het gebruik van vogelverschrikkerlijnen bij de beugvisserij. De richtsnoeren zijn betrekkelijk impliciet, maar staan het verbeteren van de effectiviteit van vogelverschrikkerlijnen door middel van experimenten niet in de weg. Er is rekening gehouden met milieu- en bedrijfsfactoren, zoals weersgesteldheid, uitzetsnelheid en grootte van het vaartuig, die stuk voor stuk van invloed zijn op het vermogen van vogelverschrikkerlijnen om aas tegen vogels te beschermen. Het ontwerp en het gebruik van vogelverschrikkerlijnen is vatbaar voor veranderingen omwille van die factoren, op voorwaarde dat geen afbreuk wordt gedaan aan de effectiviteit van de lijn. Er wordt ook rekening gehouden met verbeteringen van het ontwerp, zodat deze richtsnoeren in de toekomst zullen moeten worden herzien.
2. Ontwerp van vogelverschrikkerlijnen
  - 2.1. Er wordt aanbevolen een torilijn van 150 meter lengte te gebruiken. De diameter van het lijngedeelte in het water mag groter zijn dan die van het gedeelte boven water. Dit verhoogt de weerstand, maakt bijgevolg langere lijnen minder noodzakelijk en houdt rekening met de uitzetsnelheid en de zinktijd van het aas. Het lijngedeelte boven water dient uit fijn materiaal te bestaan (b.v. ongeveer 3 mm doorsnede) en een opvallende kleur te hebben, zoals rood of oranje.
  - 2.2. Het lijngedeelte boven water dient voldoende licht te zijn zodat de bewegingen ervan onvoorspelbaar zijn en er geen gewinning bij vogels optreedt, en voldoende zwaar zodat er geen afbuiging door de wind optreedt.
  - 2.3. De lijn kan het beste aan het vaartuig worden bevestigd met een stevige wartels om verstrengeling van de lijn te voorkomen.
  - 2.4. De wimpels moeten zijn vervaardigd van opvallend materiaal dat fel beweegt (b.v. een sterke fijne lijn in een rode polyuretaan behuizing), met stevige driewegwartels (om verstrengeling te vermijden) aan de hoofdlijn bevestigd zijn en juist boven het wateroppervlak hangen.
  - 2.5. De afstand tussen de wimpels bedraagt maximaal 5 à 7 meter. Idealiter worden de wimpels per twee bevestigd.
  - 2.6. Elk paar wimpels dient door middel van een clip van de hoofdlijn te kunnen worden losgekoppeld om het binnenhalen van de lijn te vergemakkelijken.
  - 2.7. Het aantal wimpels dient te worden aangepast aan de uitzetsnelheid van het vaartuig; bij geringere snelheid zijn meer wimpels nodig. Bij een uitzetsnelheid van 10 knopen is drie paar een geschikt aantal.
3. Uitzetten van tori lines
  - 3.1. De lijn wordt opgehangen aan een paal die aan het vaartuig is bevestigd. De toripaal dient zo hoog mogelijk te staan zodat de lijn het aas voldoende ver achter het vaartuig beschermt en niet verstrengelt met het vistuig. Hoe hoger de paal, des te groter de bescherming van het aas. Een paal die circa 6 meter boven de waterspiegel uitkomt, geeft aasbescherming over ongeveer 100 meter.
  - 3.2. De vogelverschrikkerlijn moet zo zijn uitgezet dat de wimpels boven de haken met aas hangen.
  - 3.3. Het uitzetten van meerdere vogelverschrikkerlijnen wordt aangemoedigd om het aas nog beter tegen vogels te beschermen.

- 
- 3.4. Omdat de lijnen kunnen breken en verstrengeld geraken, dienen reservelijnen aan boord te worden gehouden om beschadigde lijnen te vervangen en ononderbroken verder te kunnen vissen.
  - 3.5. Wanneer vissers gebruik maken van een aasmachine („bait casting machine — BCM”) moeten zij het gebruik van de vogelverschrikkerlijnen en de machine coördineren door:
    - a) erop toe te zien dat de BCM direct onder de vogelverschrikkerlijn aas uitwerpt en
    - b) bij het gebruik van een BCM die zowel aan bakboord als aan stuurboord aas uitwerpt, erop toe te zien dat twee vogelverschrikkerlijnen worden gebruikt.
  - 3.6. Vissers worden aangemoedigd manuele, elektrische of hydraulische windassen te installeren om het uitzetten en binnenhalen van de vogelverschrikkerlijnen te vergemakkelijken.
-

## BIJLAGE XVII

**Vaartuigen die illegale, niet-aangegeven of niet-gereguleerde visvangst bedrijven in het noordelijk deel van de Atlantische Oceaan****1. NOORDOOSTELIJKE DEEL VAN DE ATLANTISCHE OCEAAN**

1.1. De Commissie brengt de lidstaten onverwijld op de hoogte van vaartuigen die de vlag voeren van niet-verdragsluitende partijen bij het Verdrag inzake toekomstige multilaterale samenwerking op visserijgebied in het noordoostelijk deel van de Atlantische Oceaan (het verdrag), werden gezien bij het uitoefenen van visserijactiviteiten in het gereguleerde gebied van het verdrag, en door de Visserijcommissie voor het noordoostelijk deel van de Atlantische Oceaan (NEAFC) op een voorlopige lijst zijn geplaatst van vaartuigen waarvan wordt vermoed dat zij ingaan tegen de in het kader van het verdrag opgestelde aanbevelingen. Op deze vaartuigen zijn de volgende maatregelen van toepassing:

- a) vaartuigen die een haven aandoen, krijgen geen toestemming om aan te landen of over te laden en worden door de bevoegde autoriteiten geïnspecteerd. Deze inspectie heeft betrekking op de documenten van het vaartuig, de logboeken, het vistuig, de vangsten aan boord evenals alle andere zaken die verband houden met de visserijactiviteiten van het vaartuig in het gereguleerde gebied van het verdrag. Informatie over de resultaten van de inspectie wordt onmiddellijk aan de Commissie meegedeeld;
- b) vissersvaartuigen, ondersteuningsvaartuigen, bunkerschepen, moederschepen en vrachtvaartuigen die de vlag van een lidstaat voeren, mogen op geen enkele wijze de vaartuigen bijstand verlenen of deelnemen aan overladings van of gezamenlijke visserijactiviteiten met de vaartuigen;
- c) in de haven mogen aan de vaartuigen geen goederen of brandstof worden geleverd, en er mogen geen diensten worden verleend.

1.2. Vaartuigen die door de Visserijcommissie voor het noordoostelijk deel van de Atlantische Oceaan (NEAFC) zijn geplaatst op een lijst van vaartuigen waarvan is bevestigd dat zij illegale, niet-aangegeven of niet-gereguleerde visvangst hebben bedreven (IUU-vaartuigen), staan vermeld in aanhangsel 1. Naast de in punt 1.1 vermelde maatregelen gelden voor deze vaartuigen ook de volgende maatregelen:

- a) het is IUU-vaartuigen verboden een communautaire haven binnen te varen;
- b) het is IUU-vaartuigen niet toegestaan te vissen in Gemeenschapswateren en zij mogen niet gecharterd worden;
- c) de invoer van vis afkomstig van IUU-vaartuigen is verboden;
- d) de lidstaten staan IUU-vaartuigen niet toe om hun vlag te voeren en moedigen importeurs, vervoerders en andere betrokken sectoren aan om geen door dergelijke vaartuigen gevangen vis te verhandelen of over te laden.

1.3. De Commissie brengt de lijst van IUU-vaartuigen met die van de NEAFC in overeenstemming zodra de NEAFC een nieuwe lijst van IUU-vaartuigen vaststelt.

**2. NOORDWESTELIJKE DEEL VAN DE ATLANTISCHE OCEAAN**

2.1. Vaartuigen die door de Visserijorganisatie voor het noordwestelijke deel van de Atlantische Oceaan (NAFO) zijn geplaatst op een lijst van IUU-vaartuigen, staan vermeld in aanhangsel 2. Op deze vaartuigen zijn de volgende maatregelen van toepassing:

- a) vissersvaartuigen, ondersteuningsvaartuigen, bunkerschepen, moederschepen, en vrachtvaartuigen die de vlag van een lidstaat voeren, mogen op geen enkele wijze bijstand verlenen aan IUU-vaartuigen of deelnemen aan overladings van of gezamenlijke visserijactiviteiten met IUU-vaartuigen van de lijst;
- b) in de haven mogen aan IUU-vaartuigen geen goederen of brandstof worden geleverd, en er mogen geen diensten worden verleend;
- c) de IUU-vaartuigen krijgen, tenzij in geval van overmacht, geen toegang tot havens van de lidstaten;

- d) IUU-vaartuigen krijgen, tenzij in verband met een geval van overmacht, geen toelating om van de bemanning te wisselen;
  - e) het is IUU-vaartuigen niet toegestaan te vissen in Gemeenschapswateren en zij mogen niet gecharterd worden;
  - f) lidstaten staan IUU-vaartuigen niet toe om hun vlag te voeren en moedigen importeurs, vervoerders en andere sectoren aan om geen vis te verhandelen met of over te laden van dergelijke vaartuigen.
  - g) de invoer van vis afkomstig van IUU-vaartuigen is verboden.
- 2.2. De Commissie brengt de lijst van IUU-vaartuigen met die van de NAFO in overeenstemming zodra de NAFO een nieuwe lijst vaststelt.
-

## Aanhangsel 1 van bijlage XVII

**Door de NEAFC bevestigde lijst van vaartuigen die illegale, niet-aangegeven of niet-gereguleerde visserij bedrijven (IUU-vaartuigen)**

IMO <sup>(1)</sup> -identificatienummer	Naam van het vaartuig <sup>(2)</sup>	Vlaggenstaat <sup>(2)</sup>
8522030	CARMEN	Georgië
7700104	CEFEY	voorheen Panama
8422852	DOLPHIN	Georgië
8522119	EVA	Georgië
7321374	FORTE NOVA	Panama
6719419	GRAN SOL	Panama
7332218	IANNIS I	Panama
8028424	ICE BAY	Cambodja
8422838	ISABELLA	Georgië
8522042	JUANITA	Georgië
6614700	KABOU	Guinee (Conakry)
7351161	KERGUELEN	Guinee (Conakry)
7385174	MURTOSA	Togo
8326319	PAVLOVSK	Georgië
8914221	POLESTAR	Panama
8522169	ROSITA	Georgië
8421937	SANTA NIKOLAS	Honduras
7347407	SUNNY JANE	
8209078	THORGULL	Bahama's
8606836	ULLA	Georgië

<sup>(1)</sup> International Maritime Organisation (Internationale Maritieme Organisatie)

<sup>(2)</sup> Veranderingen van naam, vlaggenstaat en aanvullende inlichtingen betreffende de vaartuigen zijn te vinden op de NEAFC-website: [www.neafc.org](http://www.neafc.org)

**Aanhangsel 2 van bijlage XVII**  
**Door de NAFO bevestigde lijst van vaartuigen die illegale, niet-aangegeven of niet-gereguleerde**  
**visserij bedrijven (IUU-vaartuigen)**

Naam van het vaartuig (+ vroegere naam, indien bekend)	Huidige vlaggenstaat (+ vroegere vlaggenstaat, indien bekend)	Radioroep-naam (RC)	IMO <sup>(1)</sup> nummer
Carmen (Ostovets)	Georgië (Dominica)	4LSK	8522030
Eva (Oyra)	Georgië (Dominica)	4LPH	8522119
Isabella (Olchan)	Georgië (Dominica)	4LSH	8422838
Juanita (Ostroë)	Georgië (Dominica)	4LSM	8522042
Ulla (Lisa, Kadri)	Georgië (Dominica)	onbekend	8606836

<sup>(1)</sup> International Maritime Organisation (Internationale Maritieme Organisatie)