

Onderstaande tekst dient louter ter informatie en is juridisch niet bindend. De EU-instellingen zijn niet aansprakelijk voor de inhoud. Alleen de besluiten die zijn gepubliceerd in het Publicatieblad van de Europese Unie (te raadplegen in EUR-Lex) zijn authentiek. Deze officiële versies zijn rechtstreeks toegankelijk via de links in dit document

**► B UITVOERINGSVERORDENING (EU) Nr. 433/2012 VAN DE COMMISSIE
 van 23 mei 2012**

houdende uitvoeringsbepalingen voor Verordening (EU) nr. 1236/2010 van het Europees Parlement en de Raad tot vaststelling van een controle- en handhavingsregeling voor het gebied dat onder het Verdrag inzake toekomstige multilaterale samenwerking op visserijgebied in het noordoostelijke deel van de Atlantische Oceaan valt

(PB L 136 van 25.5.2012, blz. 41)

Gewijzigd bij:

		Publicatieblad		
		nr.	blz.	datum
► <u>M1</u>	Uitvoeringsverordening (EU) 2015/746 van de Commissie van 11 mei 2015	L 119	3	12.5.2015
► <u>M2</u>	Uitvoeringsverordening (EU) 2020/145 van de Commissie van 3 februari 2020	L 31	1	4.2.2020



**UITVOERINGSVERORDENING (EU) Nr. 433/2012 VAN DE
COMMISSIE**

van 23 mei 2012

houdende uitvoeringsbepalingen voor Verordening (EU) nr. 1236/2010 van het Europees Parlement en de Raad tot vaststelling van een controle- en handhavingsregeling voor het gebied dat onder het Verdrag inzake toekomstige multilaterale samenwerking op visserijgebied in het noordoostelijke deel van de Atlantische Oceaan valt

HOOFDSTUK I

ALGEMENE BEPALINGEN

Artikel 1

Definities

In deze verordening wordt verstaan onder:

- a) „*positiebericht*”: de melding van de positie van een vaartuig die door de satellietvolgapparatuur van het vaartuig automatisch wordt meegedeeld aan het visserijcontrolecentrum van de vlaglidstaat;
- b) „*positieverslag*”: de door de kapitein van een vaartuig uitgevoerde rapportage als bedoeld in artikel 25 van Uitvoeringsverordening (EU) nr. 404/2011 van de Commissie ⁽¹⁾;
- c) „*CVR-nummer*”: het identificatienummer van het vaartuig in het communautaire vlootregister als bedoeld in artikel 10 van Verordening (EG) nr. 26/2004 van de Commissie ⁽²⁾.

Artikel 2

Contactpunten

1. De lidstaten zenden de gegevens van de in artikel 4, leden 3 en 4, van Verordening (EU) nr. 1236/2010 bedoelde contactpunten in computerleesbare vorm toe aan de NEAFC-secretaris en aan het Europees Bureau voor Visserijcontrole („het Bureau”).

2. De lidstaten maken de in lid 1 bedoelde gegevens bekend op het beveiligde deel van hun website, dat is gecreëerd krachtens de artikelen 114 en 116 van Verordening (EU) nr. 1224/2009.

HOOFDSTUK II

CONTROLEMAATREGELEN

Artikel 3

Deelneming van de Unie

1. Op de in artikel 5, lid 1, van Verordening (EU) nr. 1236/2010 bedoelde lijst staan de vaartuigen vermeld die gemachtigd zijn om te vissen op een of meer gereguleerde bestanden, uitgesplitst naar soort.

⁽¹⁾ PB L 112 van 30.4.2011, blz. 1.

⁽²⁾ PB L 5 van 9.1.2004, blz. 25.

▼B

Indien van toepassing wordt in de lijst het CVR-nummer vermeld dat aan elk vaartuig is toegekend.

2. De lidstaten stellen de Commissie onverwijld via elektronische weg in kennis van vaartuigen waarvan de machtiging om in het gereglementeerde gebied te vissen is ingetrokken of geschorst.

*Artikel 4***Registratie van de vangsten**

1. Naast de in artikel 14 van Verordening (EG) nr. 1224/2009 vermelde informatie bevat het in artikel 8 van Verordening (EU) nr. 1236/2010 bedoelde visserijlogboek ook de in bijlage I, deel A, bij de onderhavige verordening bedoelde gegevens.

2. Het in artikel 8, leden 2 en 3, van Verordening (EU) nr. 1236/2010 bedoelde productielogboek wordt opgesteld overeenkomstig bijlage I, deel B, bij de onderhavige verordening.

3. Het in artikel 8, leden 2 en 3 bedoelde opslagschema wordt opgesteld overeenkomstig bijlage I, deel C, bij de onderhavige verordening.

4. De voor de soorten te gebruiken codes zijn die welke door de Voedsel- en Landbouworganisatie van de Verenigde Naties (FAO) zijn vastgesteld, als vermeld in bijlage II bij de onderhavige verordening.

*Artikel 5***Melding van de vangsten van gereglementeerde bestanden en mededeling van de positie**

Voor de transmissies aan de NEAFC-secretaris krachtens de artikelen 9 en 11 van Verordening (EU) nr. 1236/2010 gebruiken de lidstaten het formaat en de specificaties die zijn vastgesteld in bijlage III bij de onderhavige verordening.

*Artikel 6***Melding van de totale vangsten**

Voor de melding van gegevens krachtens artikel 10, leden 1 en 2, van Verordening (EU) nr. 1236/2010 maken de lidstaten gebruik van het XML-formaat.

HOOFDSTUK III

INSPECTIES

*Artikel 7***Aangewezen orgaan**

Het Bureau wordt aangewezen om:

a) de in artikel 17, lid 1, van Verordening (EU) nr. 1236/2010 bedoelde toezichts- en inspectieactiviteiten te coördineren;

▼B

- b) de in artikel 18, lid 2, artikel 19, lid 1, en artikel 20, lid 9, van Verordening (EU) nr. 1236/2010 bedoelde kennisgevingen te ontvangen, te verzenden en door te sturen;
- c) de gegevens bij te houden als bedoeld in artikel 18, lid 4, van Verordening (EU) nr. 1236/2010.

*Artikel 8***Identificate van de inspecteurs en de inspectiemiddelen**

1. Het speciale identiteitsdocument als bedoeld in artikel 16, lid 2, van Verordening (EU) nr. 1236/2010 stemt overeen met het model in bijlage IV, deel A, bij de onderhavige verordening.
2. Het speciale inspectieteken als bedoeld in artikel 18, lid 3, van Verordening (EU) nr. 1236/2010 stemt overeen met het model in bijlage IV, deel B, bij de onderhavige verordening.

*Artikel 9***Inspectieactiviteiten**

De lidstaten zenden het Bureau de in artikel 18, lid 4, van Verordening (EU) nr. 1236/2010 bedoelde gegevens over de datum en het uur van het begin en het einde van de activiteiten van de inspectievaartuigen en -vliegtuigen toe aan de hand van het formulier van bijlage V bij de onderhavige verordening.

*Artikel 10***Toezichtprocedure**

1. De in artikel 19, lid 1, van Verordening (EU) nr. 1236/2010 bedoelde waarnemingsverslagen worden toegezonden aan de hand van het formulier van bijlage VI, deel A, bij de onderhavige verordening.
2. De in artikel 19, lid 2, van Verordening (EU) nr. 1236/2010 bedoelde toezichtsverslagen worden opgesteld aan de hand van het formulier van bijlage VI, deel B, bij de onderhavige verordening.

*Artikel 11***Inspectieverslagen**

De in artikel 20, lid 9, van Verordening (EU) nr. 1236/2010 bedoelde inspectieverslagen worden opgesteld in het in bijlage VII bij de onderhavige verordening aangegeven formaat.

HOOFDSTUK IV

HAVENSTAATCONTROLE*Artikel 12***Voorafgaande melding van het binnenvaren van een haven**

De in artikel 24 van Verordening (EU) nr. 1236/2010 bedoelde voorafgaande melding wordt gedaan aan de hand van het havenstaatcontroleformulier (PSC-formulier) van bijlage VIII bij de onderhavige verordening, waarvan deel A als volgt naar behoren wordt ingevuld:

▼ M1

- a) als het vissersvaartuig zijn eigen vangst vervoert, wordt formulier PSC 1 gebruikt;
- b) als het vissersvaartuig overladingsactiviteiten verricht, wordt formulier PSC 2 gebruikt, waarbij per overladend vaartuig afzonderlijke vangstgegevens worden verstrekt.

Artikel 13

1. Voor het invullen van de voorafgaande melding overeenkomstig artikel 25, lid 1, van Verordening (EU) nr. 1236/2010 vult de vlaggenlidstaat deel B van het in bijlage VIII vastgestelde formulier PSC in.

2. Voor het invullen van de voorafgaande melding overeenkomstig artikel 25, leden 2 en 4, van Verordening (EU) nr. 1236/2010 vult de havenlidstaat deel C van het in bijlage VIII vastgestelde formulier PSC in.

▼ B*Artikel 14***Haveninspectieverslagen**

De in artikel 27 van Verordening (EU) nr. 1236/2010 bedoelde inspectieverslagen worden aan de hand van het in bijlage IX bij de onderhavige verordening opgenomen formulier opgesteld en aan de NEAFC-secretaris toegezonden, met kopie aan de Commissie.

HOOFDSTUK V

INBREUKEN*Artikel 15***Aangewezen orgaan**

Het Bureau wordt aangewezen om de in de artikelen 29, 30, 32, 33, 34, 36 en 43 van Verordening (EU) nr. 1236/2010 bedoelde gegevens te ontvangen, te verzenden en door te sturen.

HOOFDSTUK VI

GEGEVENS*AFDELING 1****Mededeling van gegevens*****▼ M2***Artikel 16***Mededeling aan de NEAFC-secretaris**

1. De in artikel 12, lid 2, van Verordening (EU) nr. 1236/2010 bedoelde gegevensuitwisselingsformaten en datacommunicatiesystemen die moeten worden gebruikt voor de toezending van aangiften en informatie aan de NEAFC-secretaris, blijven tot de in lid 3 bedoelde datum in overeenstemming met bijlage X bij de onderhavige verordening; de bijbehorende codes die in de mededelingen aan de NEAFC-secretaris moeten worden gebruikt, zijn opgenomen in bijlage XI.

▼ M2

2. De lidstaten voltooien uiterlijk op 1 november 2020 alle technische voorbereidingen die nodig zijn voor het gebruik van de volgende gegevensuitwisselingsformaten en datacommunicatiesystemen voor de verzending van aangiften en informatie aan de NEAFC-secretaris:

- a) voor de uitwisseling van visserijlogboekgegevens, gegevens van de voorafgaande meldingen, gegevens van de aangiften van overlading en gegevens van de aangiften van aanlanding: de XML-schemadefinitie voor het domein visserijactiviteiten op basis van de P1000-3-norm van UN/FLUX. De gegevensuitwisseling is in overeenstemming met het door de NEAFC aangenomen document voor de invoering van FLUX voor de visserijactiviteiten;
- b) voor de melding van gegevens van het volgsysteem voor vaartuigen: de XML-schemadefinitie voor het domein vaartuigpositie op basis van de P1000-7-norm van UN/FLUX. De gegevensuitwisseling is in overeenstemming met het door de NEAFC aangenomen document voor de invoering van FLUX voor de vaartuigpositie.

3. De lidstaten maken gebruik van de in lid 2 genoemde gegevensuitwisselingsformaten en datacommunicatiesystemen vanaf de datum die na het NEAFC-besluit ter zake wordt meegedeeld door de Commissie. De gegevensuitwisselingen zijn in overeenstemming met de door de NEAFC aangenomen documenten voor de invoering van FLUX.

4. In afwijking van de leden 1 en 3 mogen de lidstaten vanaf de datum van inwerkingtreding van deze verordening gebruikmaken van het in lid 2, onder b), genoemde gegevensuitwisselingsformaat voor de melding van gegevens van het volgsysteem voor vaartuigen. De lidstaten delen de Commissie mee vanaf welke datum gebruik wordt gemaakt van het nieuwe gegevensuitwisselingsformaat.

▼ B*AFDELING 2****Beveiliging en vertrouwelijkheid van gegevens****Artikel 17***Gemeenschappelijke bepalingen inzake beveiliging en vertrouwelijkheid van gegevens**

1. In deze afdeling worden, met het oog op de toepassing van artikel 45 van Verordening (EU) nr. 1236/2010, de uitvoeringsbepalingen inzake vertrouwelijkheid vastgesteld. Deze afdeling is van toepassing op alle in de onderhavige verordening bedoelde elektronische verslagen en berichten, behalve op de in artikel 6 van de onderhavige verordening bedoelde melding van de totale vangsten.

2. Zo nodig rectificeren of wissen de lidstaten op verzoek van de NEAFC-secretaris de elektronische verslagen of berichten die niet zijn behandeld overeenkomstig Verordening (EU) nr. 1236/2010 of de onderhavige verordening.

3. De elektronische verslagen en berichten mogen alleen worden gebruikt voor de doeleinden die zijn omschreven in de bij Verordening (EU) nr. 1236/2010 vastgestelde regeling.



Artikel 18

Inspectiegegevens

1. Lidstaten die een inspectie uitvoeren, mogen de door de NEAFC-secretaris toegezonden elektronische verslagen en berichten bewaren en opslaan tot uiterlijk 24 uur nadat het vaartuig waarop die gegevens betrekking hebben het gereglementeerde gebied heeft verlaten, zonder het opnieuw te zijn binnengevaren. Er wordt ervan uitgegaan dat het vaartuig is vertrokken zes uur nadat het zijn voornemen om het gereglementeerde gebied te verlaten heeft gemeld.
2. Lidstaten die een inspectie uitvoeren, garanderen de beveiligde behandeling van de elektronische verslagen en berichten op hun respectieve gegevensverwerkingssystemen, met name wanneer de behandeling verzending via een netwerk vereist.
3. De lidstaten nemen de nodige technische en organisatorische maatregelen om de elektronische verslagen en berichten te beschermen tegen onopzettelijke of onrechtmatige vernietiging, ongewild verlies, wijziging, ongeoorloofde verspreiding of raadpleging en tegen elke vorm van inadequate behandeling.
4. Lidstaten die een inspectie uitvoeren, stellen de elektronische verslagen en berichten voor inspectiedoeleinden uitsluitend ter beschikking van inspecteurs die voor de uitvoering van de bij Verordening (EU) nr. 1236/2010 vastgestelde regeling zijn aangewezen.

Artikel 19

Gegevensverwerkingssystemen

1. De door de lidstaten, de Commissie en het Bureau gebruikte gegevensverwerkingssystemen zijn in overeenstemming met de minimale beveiligingsvoorschriften van bijlage XII, deel A.
2. Het hoofdcomputersysteem van de lidstaten voldoet aan de in bijlage XII, deel B, bepaalde criteria.
3. Voor de mededeling van gegevens in het kader van de bij Verordening (EU) nr. 1236/2010 vastgestelde regeling wordt gebruik gemaakt van het https-protocol. Voor die mededeling worden adequate coderingsprotocollen gebruikt om de vertrouwelijkheid en de authenticiteit van de gegevens te garanderen.
4. De toegang tot de gegevens wordt beperkt door middel van een soepel systeem voor identificatie van de gebruiker en voor toegang door middel van een wachtwoord. Elke gebruiker heeft slechts toegang tot de gegevens die hij voor de uitvoering van zijn taak nodig heeft.
5. De technische normen voor elektronische gegevensuitwisseling tussen de lidstaten, de Commissie en het Bureau mogen in overleg met de lidstaten, de Commissie en het Bureau worden vastgesteld.

▼B

HOOFDSTUK VII
SLOTBEPALINGEN

Artikel 20

Intrekking

Verordening (EG) nr. 1085/2000 wordt ingetrokken.

Artikel 21

Inwerkingtreding

Deze verordening treedt in werking op de zevende dag na die van de bekendmaking ervan in het *Publicatieblad van de Europese Unie*

Deze verordening is verbindend in al haar onderdelen en is rechtstreeks toepasselijk in elke lidstaat.



BIJLAGE I

VANGSTREGISTRATIE

A. Noteringen in het logboek

Gegevens-element	Veldcode	Verplicht (M)/ Facultatief (O)	Opmerkingen
Informatie over het binnenvaren van het gereglementeerde gebied			
Datum	DA	M	Activiteitsgegevens; datum van het binnenvaren van het gereglementeerde gebied
Tijdstip van binnenvaren	TI	M	Activiteitsgegevens; tijdstip van het binnenvaren van het gereglementeerde gebied
Positie			Activiteitsgegevens; positie bij het binnenvaren van het gereglementeerde gebied
Breedtegraad	LA	M	positie op het tijdstip van binnenvaren
Lengtegraad	LO	M	positie op het tijdstip van binnenvaren
Hoeveelheid aan boord	OB		Activiteitsgegevens; aan boord gehouden hoeveelheid per soort
Soortnaam ⁽¹⁾		M	FAO-soortencode voor de in bijlage II vermelde soorten
Hoeveelheid ⁽¹⁾		M	Levend gewicht in kilogram
Vangsten per trek of per visserijactiviteit			
Positie waar de visserij plaatsvindt			Activiteitsgegevens; positie
Breedtegraad	LA	M ⁽²⁾	Positie waar de visserijactiviteit begint
Lengtegraad	LO	M ⁽²⁾	Positie waar de visserijactiviteit begint
Tijdstip	TI	M ⁽²⁾	Activiteitsgegevens; tijdstip waarop de visserijactiviteit begint
Vangst	CA		Activiteitsgegevens; aan boord gehouden vangst, per visserijactiviteit en per soort
Soort ⁽¹⁾		M ⁽²⁾	FAO-soortencode voor de in bijlage II vermelde soorten
Hoeveelheid ⁽¹⁾		M ⁽²⁾	Levend gewicht in kilogram
Diepte waarop wordt gevestigd	FD	M ⁽³⁾	Afstand tussen het wateroppervlak en het laagst gelegen onderdeel van het vistuig (in meter)
Gegevens per dag			
Totaal aantal trekken/visserijactiviteiten per dag	FO	M ⁽⁴⁾	Activiteitsgegevens; aantal visserijactiviteiten per 24 uur
Teruggeslagen vangst	RJ		Activiteitsgegevens; gevangen en teruggeslagen hoeveelheid per soort
Soort		M	FAO-soortencode
Hoeveelheid		M	Levend gewicht in kilogram
Cumulatieve vangst	CC		Activiteitsgegevens; geraamde cumulatieve vangst per soort vanaf het binnenvaren van het gereglementeerde gebied
Soort ⁽¹⁾		M	FAO-soortencode voor de in bijlage II vermelde soorten
Hoeveelheid ⁽¹⁾		M	Levend gewicht in kilogram

▼ B

Gegevens­element	Veldcode	Verplicht (M)/ Facultatief (O)	Opmerkingen
Informatie over overladingen			
Datum	DA	M	Activiteitsgegeven; datum/data van overlading
Overladingen	KG		Activiteitsgegeven; hoeveelheid per soort die in het gere­gle­menteerde gebied aan boord is genomen of op een ander schip is overgeladen
Soort ⁽¹⁾		M	FAO-soortencode voor de in bijlage II vermelde soorten
Hoeveelheid ⁽¹⁾		M	Levend gewicht in kilogram
Overgeladen naar	TT	M	Vaartuigregistratiegegeven; radio­roep­naam van het ont­vangende vaartuig
Overgeladen van	TF	M	Vaartuigregistratiegegeven; radio­roep­naam van het over­ladende vaartuig
Informatie over verzending van verslagen			
Datum	DA	M	Berichtgegeven; datum van verzending van een verslag
Tijdstip	TI	M	Berichtgegeven; tijdstip van verzending van een verslag (UTC)
Wijze van verzending	TU	M ⁽⁴⁾	Berichtgegeven; naam van het radiostation dat voor de verzending van het verslag is gebruikt
Soort verslag	TM	M	Berichtgegeven
Informatie over het buiten­varen uit het gere­gle­menteerde gebied			
Tijdstip	TI	M	Activiteitsgegeven; tijdstip van het buitenvaren (UCT)
Datum	DA	M	Activiteitsgegeven; datum van het buitenvaren
Positie			Activiteitsgegeven; positie bij het buitenvaren van het gere­gle­menteerde gebied
Breedtegraad	LA	M	positie bij het buitenvaren
Lengtegraad	LO	M	positie bij het buitenvaren
Cumulatieve vangst aan boord	OB		Activiteitsgegeven; cumulatieve vangst die zich aan boord bevindt, per soort
Soort ⁽¹⁾		M	FAO-soortencode voor de in bijlage II vermelde soorten
Hoeveelheid ⁽¹⁾		M	Levend gewicht in kilogram
Naam en handtekening van de kapitein	MA	M	

⁽¹⁾ Elke soort waarvan meer dan 50 kg is gevangen, moet worden geregistreerd.

⁽²⁾ De lidstaten moeten erop toezien dat hun vissersvaartuigen deze gegevens hetzij dagelijks, hetzij per trek of visserijactiviteit, of beide, registreren.

⁽³⁾ Verplicht wanneer vereist op grond van specifieke beheersmaatregelen.

⁽⁴⁾ Alleen verplicht bij gebruik van een radiostation.

B. Noteringen in het productielogboek

Gegevens­element	Veldcode	Verplicht (M)/ Facultatief (O)	Opmerkingen
1. Identiteit van het vaar­tuig ⁽¹⁾			
Radio­roep­naam	RC	M	Vaartuigregistratiegegeven; internationale radio­roep­naam
Naam van het vaartuig	NA	O	Vaartuigregistratiegegeven; naam van het vaartuig

▼B

Gegevens­element	Veldcode	Verplicht (M)/ Facultatief (O)	Opmerkingen
Intern referentienummer van de verdragsluitende partij	IR	O	Vaartuigregistratiegegevens; uniek nummer van het vaartuig van de verdragsluitende partij, uitgedrukt als drieletterlandencode van de vlagstaat gevolgd door een nummer
Extern registratienummer van het vaartuig	XR	O	Vaartuigregistratiegegevens; kenteken op de romp van het vaartuig of, bij gebrek daaraan, het IMO-nummer
2. Productiegegevens			
Datum	DA	M	Activiteitsgegevens; productiedatum
Geproduceerde hoeveelheid	QP		Activiteitsgegevens; geproduceerde hoeveelheid, per soort en per dag
Vissoort		M	FAO-soortencode
Hoeveelheid		M	Totaal productgewicht in kilogram
Aanbiedingsvorm van de producten		M	Code voor de aanbiedingsvorm van de producten (bijlage XI, deel E)
Hoeveelheid		M	Productgewicht in kilogram
			Code voor de aanbiedingsvorm van de producten en productgewicht: gebruik zoveel paren als nodig om alle producten te omvatten
Cumulatieve productie van de periode	AP		Activiteitsgegevens; totale hoeveelheid die is geproduceerd sinds het binnenvaren van het gereguleerde gebied, per soort
Vissoort		M	FAO-soortencode
Hoeveelheid		M	Totaal productgewicht in kilogram
Aanbiedingsvorm van de producten		M	Code voor de aanbiedingsvorm van de producten (bijlage XI, deel E)
Hoeveelheid		M	Productgewicht in kilogram
			Code voor de aanbiedingsvorm van de producten en productgewicht: gebruik zoveel paren als nodig om alle producten te omvatten
3. Informatie op de verpakking			
Vissoort	SN	O	Activiteitsgegevens; FAO-soortencode
Productcode	PR	O	Activiteitsgegevens; productcode (bijlage XI, deel E)
Type verpakking	TY	O	Activiteitsgegevens; soort verpakking (bijlage XI, deel F)
Gewicht per eenheid	NE	O	Activiteitsgegevens; nettoproductgewicht in kilogram
Aantal eenheden	NU	O	Activiteitsgegevens; aantal verpakte eenheden
4. Naam en adres van de kapitein			
	MA	M	

(¹) Naast de radio­roepnaam moet verplicht nog één element ter identificatie van het vaartuig worden opgegeven.

C. Opslagschema

- De verwerkte vangsten moeten zo worden opgeslagen en gemarkeerd dat dezelfde soorten, productcategorieën en hoeveelheden die op verschillende plaatsen in het ruim zijn opgeslagen, kunnen worden geïdentificeerd.
- Het opslagschema moet vermelden waar in het ruim de producten zijn opgeslagen en om welke hoeveelheden het gaat, uitgedrukt in kg.
- Het opslagschema moet dagelijks worden bijgewerkt voor de vorige dag, die begint om 00.00 uur (UTC) en eindigt om 24.00 uur (UTC).



BIJLAGE II

SOORTENLIJST

FAO-drielettercode	Gangbare naam	Wetenschappelijke naam
ALF	Beryciden	<i>Beryx</i> spp.
ALC	Glijkop	<i>Alepocephalus bairdii</i>
ANT	Blauwe diepzeekabeljauw	<i>Antimora rostrata</i>
API	IJslandse hondshaai	<i>Apristuris</i> spp.
ARG	Zilvermelten	<i>Argentina</i> spp.
BLI	Blauwe leng	<i>Molva dypterygia</i>
BRF	Blauwkeeltje	<i>Helicolenus dactylopterus</i>
BSF	Zwarte haarstaartvis	<i>Aphanopus carbo</i>
BSH	Blauwe haai	<i>Prionace glauca</i>
BSK	Reuzenhaai	<i>Cetorhinus maximus</i>
BSS	Zeebaars	<i>Dicentrarchus labrax</i>
CAP	Lodde	<i>Mallotus villosus</i>
CAS	Gevlekte zeewolf	<i>Anarhichas minor</i>
CAT	Zeewolf	<i>Anarhichas</i> spp.
CFB	Doornhaai	<i>Centroscyllium fabricii</i>
CMO	Draakvis	<i>Chimaera monstrosa</i>
COD	Kabeljauw	<i>Gadus morhua</i>
COE	Congeraal	<i>Conger conger</i>
CYO	Portugese hondshaai	<i>Centroscymnus coelolepis</i>
CYH	Grootoogdraakvis	<i>Hydrolagus mirabilis</i>
CYP	Langsnuitdoornhaai	<i>Centroscymnus crepidater</i>
DCA	Spitssnuitsnavelhaai	<i>Deania calceus</i>
ELP	Puitaal	<i>Lycods esmarkii</i>
EPI	Zwarte kardinaalvis	<i>Epigonus telescopus</i>
FOR	Middellandse-Zeegaffelkabeljauw	<i>Phycis phycis</i>
GAM	Muiskathaai	<i>Galeus murinus</i>
GHL	Groenlandse heilbot/Zwarte heilbot	<i>Reinhardtius hippoglossoides</i>

▼ B

FAO-drielettercode	Gangbare naam	Wetenschappelijke naam
GFB	Gaffelkabeljauw	<i>Phycis blennoides</i>
GSK	Groenlandse haai	<i>Somniosus microcephalus</i>
GUP	Ruwe doornhaai	<i>Centrophorus granulosus</i>
GUQ	Donkere doornhaai	<i>Centrophorus squamosus</i>
HAD	Schelvis	<i>Melanogrammus aeglefinus</i>
HAL	Heilbot	<i>Hippoglossus hippoglossus</i>
HER	Haring	<i>Clupea harengus</i>
HOM	Gewone horsmakreel	<i>Trachurus trachurus</i>
HPR	Middellandse-Zeeslijmkop	<i>Hoplostethus mediterraneus</i>
HXC	Franjehaai	<i>Chlamydoselachus anguineus</i>
JAD	Noorse rog	<i>Raja nidarosiensis</i>
KCD	Koningskrab	<i>Paralithodes camtschaticus</i>
KEF	Rode diepzeekrab	<i>Chacon (Geyron) affinis</i>
LIN	Leng	<i>Molva molva</i>
LUM	Snotdolf	<i>Cyclopterus lumpus</i>
MAC	Makreel	<i>Scomber scombrus</i>
MOR	Diepzeeschelvissen	<i>Moridae</i>
ORY	Atlantische slijmkop	<i>Hoplostethus atlanticus</i>
OXN	Grootvindoornhaai	<i>Oxynotus paradoxus</i>
PHO	Risso's gladkopvis	<i>Alepocephalus rostratus</i>
PLA	Amerikaanse schol	<i>Hippoglossoides platessoides</i>
PLE	Schol	<i>Pleuronectes platessa</i>
POC	Arctische kabeljauw	<i>Boreogadus saida</i>
POK	Zwarte koolvis	<i>Pollachius virens</i>
PRA	Noordse garnaal	<i>Pandalus borealis</i>
REB	Diepzeeroodbaars	<i>Sebastes mentella</i>
RED	Roodbaars (niet nader bepaald)	<i>Sebastes spp.</i>
REG	Kleine roodbaars	<i>Sebastes marinus</i>
RHG	Noordelijke grenadiervis	<i>Macrourus berglax</i>

▼ B

FAO-drielettercode	Gangbare naam	Wetenschappelijke naam
RIB	Mora moro	<i>Mora moro</i>
RNG	Grenadiervis	<i>Coryphaenoides rupestris</i>
SBL	Stompsnuitzeskieuwshaai	<i>Hexanchus griseus</i>
SBR	Zeebrasem	<i>Pagellus bogaraveo</i>
SCK	Zwarte haai	<i>Dalatias licha</i>
SFS	Zilverbandvis	<i>Lepidopus caudatus</i>
SHL	Grote lantaarnhaai	<i>Etmopterus princeps</i>
SHL	Zwarte doornhaai	<i>Etmopterus spinax</i>
SHO	Spaanse hondshaai	<i>Galeus melastomus</i>
RCT	Atlantische speersnuitdraakvis	<i>Rhinochimaera atlantica</i>
RJG	Arctische rog	<i>Raja hyperborea</i>
RJY	Fylla's rog	<i>Raja fyllae</i>
SFV	Kleine roodbaars	<i>Sebastes viviparus</i>
SKA	Roggen	<i>Raja</i> spp.
SKH	Haaïen	<i>Selachimorpha</i>
SYR	Mestandijshaai	<i>Scymnodon ringens</i>
TJX	Spiny (Deep-sea) scorpionfish	<i>Trachyscorpia cristulata</i>
USK	Torsk	<i>Brosme brosme</i>
WHB	Blauwe wijting	<i>Micromesistius poutassou</i>
WRF	Atlantische wrakbaars	<i>Polyprion americanus</i>



BIJLAGE III

MELDING VAN VANGSTEN, OVERLADINGEN EN POSITIES

1) Verslag over de vangst bij het binnenvaren (“CATCH ON ENTRY REPORT”)

Gegevens-element	Veldcode	Verplicht (M)/ Facultatief (O)	Opmerkingen
Begin record	SR	M	Systeemgegevens; geeft het begin van de record aan
Adres	AD	M	Berichtgegevens; geadresseerde, “XNE” voor NEAFC
Volgnummer	SQ	M	Berichtgegevens; volgnummer van het bericht in het lopende jaar
Type bericht	TM	M	Berichtgegevens; berichttype, “COE” voor verslag over de vangst bij het binnenvaren
Radioroepnaam	RC	M	Vaartuigregistratiegegevens; internationale radioroepnaam van het vaartuig
Nummer visreis	TN	O	Activiteitsgegevens; volgnummer van de visreis in het lopende jaar
Naam vaartuig	NA	O	Vaartuigregistratiegegevens; naam van het vaartuig
Nummer in het communautair vlotregister (CVR)	IR	O	Vaartuigregistratiegegevens; het unieke nummer van het vaartuig van de verdragsluitende partij, uitgedrukt als de drieletterige ISO-code van de lidstaat gevolgd door een identificatierij (negen karakters)
Extern registratienummer	XR	O	Vaartuigregistratiegegevens; het op de zijkant van het vaartuig aangebrachte nummer of, bij gebrek daaraan, het IMO-nummer
Breedtegraad	LA	M	Activiteitsgegevens; positie op het tijdstip van verzending
Lengtegraad	LO	M	Activiteitsgegevens; positie op het tijdstip van verzending
Hoeveelheid aan boord	OB		Activiteitsgegevens; hoeveelheid per soort aan boord, zo nodig in paren
soort		M	FAO-soortencode
levend gewicht		M	Levend gewicht in kilogram, afgerond op de dichtstbijzijnde 100 kg
Datum	DA	M	Berichtgegevens; datum van verzending
Tijdstip	TI	M	Berichtgegevens; tijdstip van verzending
Einde record	ER	M	Systeemgegevens; geeft het einde van de record aan

2) Vangstverslag (“CATCH REPORT”)

Gegevens-element	Veldcode	Verplicht (M)/ Facultatief (O)	Opmerkingen
Begin record	SR	M	Systeemgegevens; geeft het begin van de record aan
Adres	AD	M	Berichtgegevens; geadresseerde, “XNE” voor NEAFC

▼B

Gegevens­element	Veldcode	Verplicht (M)/ Facultatief (O)	Opmerkingen
Volnummer	SQ	M	Bericht­gegeven; volnummer van het bericht in het lopende jaar
Type bericht	TM	M	Bericht­gegeven; bericht­type, “CAT” voor vangst­verslag
Radioroepnaam	RC	M	Vaartui­regis­tra­tie­gegeven; internationale radioroepnaam van het vaartuig
Nummer visreis	TN	O	Activiteits­gegeven; volnummer van de visreis in het lopende jaar
Naam vaartuig	NA	O	Vaartui­regis­tra­tie­gegeven; naam van het vaartuig
Nummer in het communautair vlootregister (CVR)	IR	O	Vaartui­regis­tra­tie­gegeven; het unieke nummer van het vaartuig van de ver­drags­luitende partij, uitgedrukt als de drieletterige ISO-code van de lidstaat gevolgd door een identificatier­eeks (negen karakters)
Extern registratienummer	XR	O	Vaartui­regis­tra­tie­gegeven; het op de zijkant van het vaartuig aangebrachte nummer of, bij gebrek daaraan, het IMO-nummer
Breedtegraad	LA	M ⁽¹⁾	Activiteits­gegeven; positie op het tijdstip van verzending
Lengtegraad	LO	M ⁽¹⁾	Activiteits­gegeven; positie op het tijdstip van verzending
Weekvangsten	CA		Activiteits­gegeven; cumulatieve vangst per soort die aan boord is gehouden, hetzij sinds het begin van de visserij-activiteit in het gere­gle­menteerde gebied ⁽²⁾ , hetzij sinds het laatste vangst­verslag, zo nodig in paren.
soort		M	FAO-soortencode
levend gewicht		M	Levend gewicht in kilogram, afgerond op de dichtstbijzijnde 100 kg
Aantal visdagen	DF	M	Activiteits­gegeven; aantal dagen dat in het gere­gle­menteerde gebied is gevist sinds met het vissen is begonnen of sinds het laatste vangst­verslag
Datum	DA	M	Bericht­gegeven; datum van verzending
Tijdstip	TI	M	Bericht­gegeven; tijdstip van verzending
Einde record	ER	M	Systeem­gegeven; geeft het einde van de record aan

⁽¹⁾ Facultatief als het vaartuig is voorzien van satellietvolgapparatuur overeenkomstig artikel 11 van Verordening (EU) nr. 1236/2010.
⁽²⁾ D.w.z. sinds het eerste vangst­verslag tijdens de lopende visreis in het gere­gle­menteerde gebied.

3) Verslag over de vangst bij het buitenvaren (“CATCH ON EXIT REPORT”)

Gegevens­element	Veldcode	Verplicht (M)/ Facultatief (O)	Opmerkingen
Begin record	SR	M	Systeem­gegeven; geeft het begin van de record aan
Adres	AD	M	Bericht­gegeven; geadresseerde, “XNE” voor NEAFC
Volnummer	SQ	M	Bericht­gegeven; volnummer van het bericht in het lopende jaar
Type bericht	TM	M	Bericht­gegeven; “COX” voor het verslag over de vangst bij het buitenvaren

▼B

Gegevens­element	Veldcode	Verplicht (M)/ Facultatief (O)	Opmerkingen
Radoroepnaam	RC	M	Vaartuigregistratiegegevens; internationale radoroepnaam van het vaartuig
Nummer visreis	TN	O	Activiteitsgegevens; volgnummer van de visreis in het lopende jaar
Naam vaartuig	NA	O	Vaartuigregistratiegegevens; naam van het vaartuig
Nummer in het communautair vlotregister (CVR)	IR	O	Vaartuigregistratiegegevens; het unieke nummer van het vaartuig van de verdragsluitende partij, uitgedrukt als de drieletterige ISO-code van de lidstaat gevolgd door een identificatierreeks (negen karakters)
Extern registratienummer	XR	O	Vaartuigregistratiegegevens; het op de zijkant van het vaartuig aangebrachte nummer of, bij gebrek daaraan, het IMO-nummer
Breedtegraad	LA	M ⁽¹⁾	Activiteitsgegevens; positie op het tijdstip van verzending
Lengtegraad	LO	M ⁽¹⁾	Activiteitsgegevens; positie op het tijdstip van verzending
Weekvangsten	CA		Activiteitsgegevens; cumulatieve vangst per soort die aan boord is gehouden, hetzij sinds het begin van de visserij-activiteit in het gereglementeerde gebied ⁽²⁾ , hetzij sinds het laatste vangstverslag, zo nodig in paren.
soort		M	FAO-soortencode
levend gewicht		M	Levend gewicht in kilogram, afgerond op de dichtstbijzijnde 100 kg
Aantal visdagen	DF	M	Activiteitsgegevens; aantal dagen dat in het gereglementeerde gebied is gevist sinds met het vissen is begonnen of sinds het laatste vangstverslag
Datum	DA	M	Berichtgegevens; datum van verzending
Tijdstip	TI	M	Berichtgegevens; tijdstip van verzending
Einde van de record	ER	M	Systeemgegevens; geeft het einde van de record aan

⁽¹⁾ Facultatief als het vaartuig is voorzien van satellietvolgapparatuur overeenkomstig artikel 11 van Verordening (EU) nr. 1236/2010.
⁽²⁾ D.w.z. sinds de eerste mededeling over de vangsten in het gereglementeerde gebied tijdens de lopende visreis.

4) Overladingsverslag (“TRANSHIPMENT REPORT”)

Gegevens­element	Veldcode	Verplicht (M)/ Facultatief (O)	Opmerkingen
Begin record	SR	M	Systeemgegevens; geeft het begin van de record aan
Adres	AD	M	Berichtgegevens; geadresseerde, “XNE” voor NEAFC
Volgnummer	SQ	M	Berichtgegevens; volgnummer van het bericht in het lopende jaar
Type bericht	TM	M	Berichtgegevens; berichttype, “TRA” voor het overlappingsverslag
Radoroepnaam	RC	M	Vaartuigregistratiegegevens; internationale radoroepnaam van het vaartuig
Nummer visreis	TN	O	Activiteitsgegevens; volgnummer van de visreis in het lopende jaar

▼B

Gegevens­element	Veldcode	Verplicht (M)/ Facultatief (O)	Opmerkingen
Naam vaartuig	NA	O	Vaartuigregistratiegegeven; naam van het vaartuig
Nummer in het communautair vlotregister (CVR)	IR	O	Vaartuigregistratiegegeven; het unieke nummer van het vaartuig van de verdragsluitende partij, uitgedrukt als de drieletterige ISO-code van de lidstaat gevolgd door een identificatierreeks (negen karakters)
Extern registratienummer	XR	O	Vaartuigregistratiegegeven; het op de zijkant van het vaartuig aangebrachte nummer of, bij gebrek daaraan, het IMO-nummer
Geladen of geloste hoeveelheid	KG		In het gereguleerde gebied geladen en geloste hoeveelheid per soort, zo nodig in paren
soort		M	FAO-soortencode
levend gewicht		M	Levend gewicht in kilogram, afgerond op de dichtstbijzijnde 100 kg
Overgeladen naar	TT	M (1)	Vaartuigregistratiegegeven; internationale radio­roepnaam van het ontvangende vaartuig
Overgeladen van	TF	M (1)	Vaartuigregistratiegegeven; internationale radio­roepnaam van het overladende vaartuig
Breedtegraad	LA	M (2)	Activiteitsgegeven; geraamde breedtegraad waar de kapitein voornemens is de overlading te verrichten
Lengtegraad	LO	M (2)	Activiteitsgegeven; geraamde lengtegraad waar de kapitein voornemens is de overlading te verrichten
Geplande datum	PD	M (2)	Activiteitsgegeven; geplande UTC-datum waarop de kapitein voornemens is de overlading te verrichten (JJJJMMDD)
Gepland tijdstip	PT	M (2)	Activiteitsgegeven; gepland UTC-tijdstip waarop de kapitein voornemens is de overlading te verrichten (UUMM)
Datum	DA	M	Berichtgegeven; datum van verzending
Tijdstip	TI	M	Berichtgegeven; tijdstip van verzending
Einde record	ER	M	Systeemgegeven; geeft het einde van de record aan

(1) Indien van toepassing.

(2) Facultatief voor verslagen die door het ontvangende vaartuig na de overlading worden toegezonden.

5) Positiever­slag / positie­bericht

Gegevens­element	Veldcode	Verplicht (M)/ Facultatief (O)	Opmerkingen
Begin record	SR	M	Systeemgegeven; geeft het begin van de record aan
Adres	AD	M	Berichtgegeven; geadresseerde, "XNE" voor NEAFC
Volgnummer	SQ	M (1)	Berichtgegeven; volgnummer van het bericht in het lopende jaar
Type bericht	TM (2)	M	Berichtgegeven; berichttype, "POS" voor positiever­slag/positie­bericht; dit gegeven moet worden meegedeeld via VMS of, als de satellietvolgappara­tuur van een vaartuig defect is, via andere middelen
Radio­roepnaam	RC	M	Vaartuigregistratiegegeven; internationale radio­roepnaam van het vaartuig



Gegevens­element	Veldcode	Verplicht (M)/ Facultatief (O)	Opmerkingen
Nummer visreis	TN	O	Activiteitsgegeven; volgnummer van de visreis in het lopende jaar
Naam vaartuig	NA	O	Vaartuigregistratiegegeven; naam van het vaartuig
Nummer in het communautair vlotregister (CVR)	IR	O	Vaartuigregistratiegegeven; het unieke nummer van het vaartuig van de verdragsluitende partij, uitgedrukt als de drieletterige ISO-code van de lidstaat gevolgd door een identificatiereeks (negen karakters).
Extern registratienummer	XR	O	Vaartuigregistratiegegeven; het op de zijkant van het vaartuig aangebrachte nummer of, bij gebrek daaraan, het IMO-nummer
Breedtegraad	LA	M ⁽³⁾	Activiteitsgegeven; positie op het tijdstip van verzending
Lengtegraad	LO	M ⁽³⁾	Activiteitsgegeven; positie op het tijdstip van verzending
Breedtegraad (decimalen)	LT	M ⁽⁴⁾	Activiteitsgegeven; positie op het tijdstip van verzending
Lengtegraad (decimalen)	LG	M ⁽⁴⁾	Activiteitsgegeven; positie op het tijdstip van verzending
Snelheid	SP	M	Activiteitsgegeven; snelheid van het vaartuig
Vaarrichting	CO	M	Activiteitsgegeven; vaarrichting van het vaartuig
Vlagstaat	FS	M ⁽⁵⁾	Activiteitsgegeven; vlagstaat van het vaartuig
Datum	DA	M	Berichtgegeven; datum van verzending
Tijdstip	TI	M	Berichtgegeven; tijdstip van verzending
Einde record	ER	M	Systeemgegeven; geeft het einde van de record aan

(1) Facultatief in het geval van een VMS-bericht.

(2) Het berichttype is "ENT" voor het eerste VMS-bericht uit het gereguleerde gebied dat is waargenomen door het visserijcontrole­centrum van de verdragsluitende partij.

Het berichttype is "EXI" voor het eerste VMS-bericht van buiten het gereguleerde gebied dat is waargenomen door het visserijcontrole­centrum van de verdragsluitende partij; de vermelding van de lengte- en de breedtegraad is voor dit berichttype facultatief.

Het berichttype is "MAN" voor verslagen van vaartuigen met een defecte satellietvolgapparatuur die worden meegedeeld naast de in artikel 25 van Verordening (EG) nr. 404/2011 bedoelde mededelingen.

(3) Verplicht voor handmatig meegedeelde berichten.

(4) Verplicht voor VMS-berichten.

(5) Verplicht; hoeft alleen te worden gebruikt in transmissies tussen de NEAFC-secretaris en de visserijcontrolecentra.

6) Verslag met betrekking tot de haven van aanvoer ("PORT OF LANDING REPORT")

Gegevens­element	Veldcode	Verplicht (M)/ Facultatief (O)	Opmerkingen
Begin record	SR	M	Systeemgegeven; geeft het begin van de record aan
Adres	AD	M	Berichtgegeven; geadresseerde, "XNE" voor NEAFC
Volgnummer	SQ	M	Berichtgegeven; volgnummer van het verslag van het vaartuig in het betrokken jaar
Type bericht	TM	M	Berichtgegeven; berichttype, "POR"
Radoroepnaam	RC	M	Vaartuigregistratiegegeven; internationale radoroepnaam van het vaartuig
Nummer visreis	TN	O	Activiteitsgegeven; volgnummer van de visreis in het lopende jaar

▼ **B**

Gegevens­element	Veldcode	Verplicht (M)/ Facultatief (O)	Opmerkingen
Naam vaartuig	NA	O	Vaartuigregistratiegegevens; naam van het vaartuig
Nummer in het communautair vlootregister (CVR)	IR	O	Vaartuigregistratiegegevens; het unieke nummer van het vaartuig van de verdragsluitende partij, uitgedrukt als de drieletterige ISO-code van de lidstaat gevolgd door een identificatierreeks (negen karakters)
Extern registratienummer	XR	O	Vaartuigregistratiegegevens; het op de zijkant van het vaartuig aangebrachte nummer of, bij gebrek daaraan, het IMO-nummer
Breedtegraad	LA	M ⁽¹⁾	Activiteitsgegevens; positie op het tijdstip van verzending
Lengtegraad	LO	M ⁽¹⁾	Activiteitsgegevens; positie op het tijdstip van verzending
Kuststaat	CS	M	Activiteitsgegevens; kuststaat van de haven van aanvoer
Naam van de haven	PO	M	Activiteitsgegevens; naam van de haven van aanvoer
Geplande datum	PD	M	Activiteitsgegevens; geplande UTC-datum waarop de kapitein voornemens is in de haven te zijn (JJJMMDD)
Gepland tijdstip	PT	M	Activiteitsgegevens; gepland UTC-tijdstip waarop de kapitein voornemens is in de haven te zijn (UUMM)
Aan te voeren hoeveelheid soort levend gewicht	KG	M	Activiteitsgegevens; in de haven aan te voeren hoeveelheid per soort, zo nodig in paren. FAO-soortencode Levend gewicht in kilogram, afgerond op de dichtstbijzijnde 100 kg
Hoeveelheid aan boord soort levend gewicht	OB	M	Activiteitsgegevens; hoeveelheid per soort aan boord, zo nodig in paren FAO-soortencode Levend gewicht in kilogram, afgerond op de dichtstbijzijnde 100 kg
Datum	DA	M	Berichtgegevens; UTC-datum van verzending
Tijdstip	TI	M	Berichtgegevens; UTC-tijdstip van verzending
Einde record	ER	M	Systeemgegevens; geeft het einde van de record aan

⁽¹⁾ Facultatief als het vaartuig is voorzien van satellietvolgapparatuur.

7) Annuleringsverslag (“CANCEL REPORT”)

Gegevens­element	Veldcode	Verplicht (M)/ Facultatief (O)	Opmerkingen
Begin record	SR	M	Systeemgegevens; geeft het begin van de record aan
Verzender	FR	M	Naam van de partij die de melding doet
Adres	AD	M	Berichtgegevens; geadresseerde, “XNE” voor NEAFC
Type bericht	TM	M	Berichtgegevens; berichttype, “CAN” ⁽¹⁾ voor een annuleringsverslag

▼B

Gegevens­element	Veldcode	Verplicht (M)/ Facultatief (O)	Opmerkingen
Radoroepnaam	RC	M	Vaartui­regis­tra­tie­ge­ge­ven; in­ter­na­tionale radoroepnaam van het vaartui­g
Geannuleerd verslag	CR	M	Bericht­ge­ge­ven; het recordnummer van het te annuleren verslag
Jaar van het geannuleerde verslag	YR	M	Bericht­ge­ge­ven; jaar van het te annuleren verslag
Datum	DA	M	Bericht­ge­ge­ven; datum van verzending
Tijdstip	TI	M	Bericht­ge­ge­ven; tijdstip van verzending
Einde record	ER	M	Sys­teem­ge­ge­ven; geeft het einde van de record aan



(¹) Het annuleringsverslag mag niet worden gebruikt om een ander annuleringsverslag te annuleren.


▼B

BIJLAGE IV

IDENTIFICATIE IN VERBAND MET DE INSPECTIE

A. Identificatie van de inspecteurs

NORTH-EAST ATLANTIC FISHERIES COMMISSION	
	NEAFC
 Photograph	Inspector Identity Card
	Contracting Party:..... Inspectors name
	Card No:


The holder of this document is a NEAFC inspector duly appointed under the terms of the Scheme of Control and Enforcement of the North-East Atlantic Fisheries Commission and has the authority to act under the provision of the Scheme.
_____ Signature

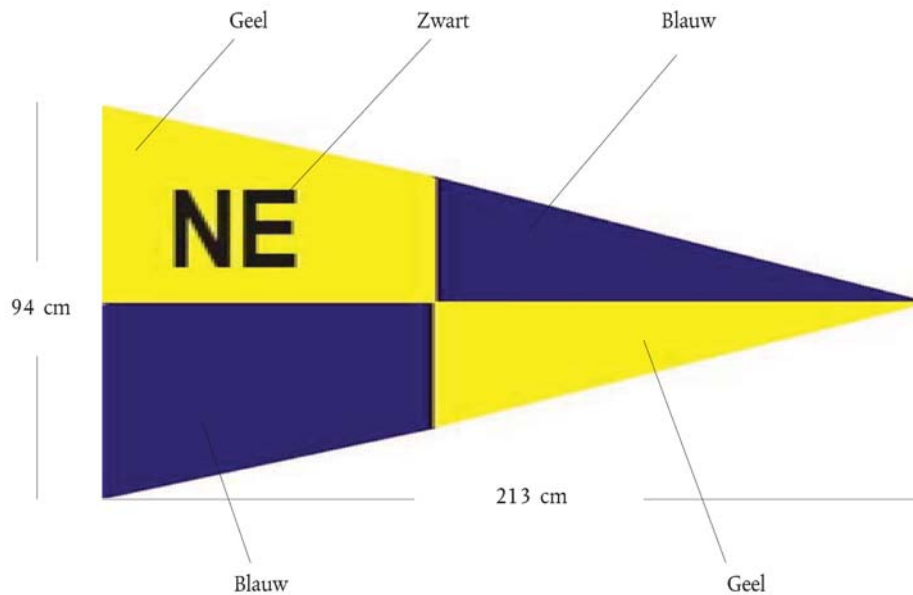
De kaart moet 10 bij 7 cm groot zijn en mag in plastic worden gelamineerd.

De kleuren van de NEAFC-inspectiewimpel zijn aangegeven in bijlage IV, deel B.

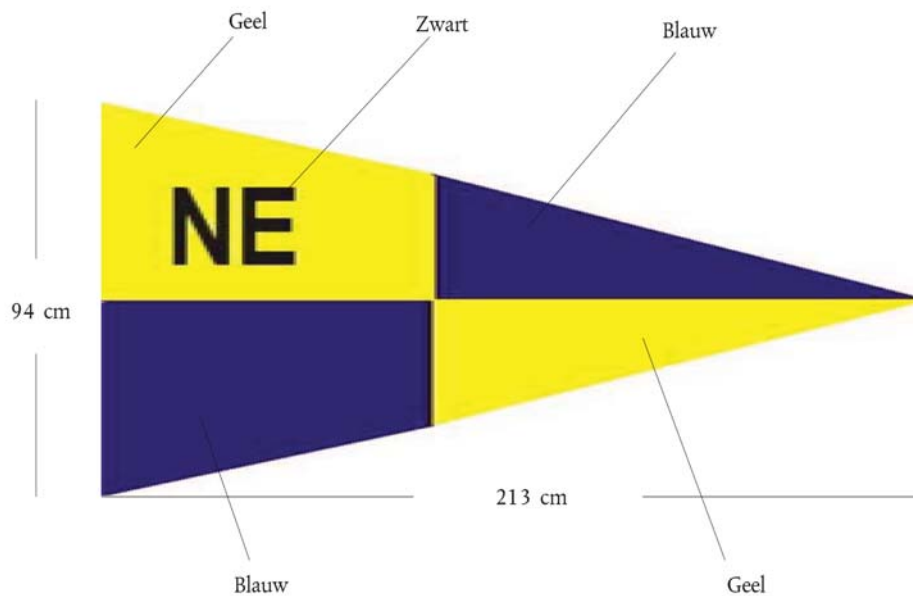
Het kaartnummer bestaat uit de drielettercode van het land, gevolgd door het in vier cijfers uitgedrukte volgnummer van de verdragsluitende partij.

▼B**B. Inspectieteken van NEAFC**

1. Overdag en bij normaal zicht moeten twee inspectiewimpels worden aangebracht, de ene onmiddellijk boven de andere.



De afstand tussen de wimpels mag niet groter zijn dan 1 m.



2. De inspectiesloep moet één inspectiewimpel voeren, zoals hierboven afgebeeld. Deze wimpel mag ten hoogste tot de helft worden verkleind. De wimpel mag op de romp of op één van de verticale zijden van het vaartuig worden aangebracht. Als de wimpel wordt geschilderd, mogen de letters "NE" worden weggelaten.



BIJLAGE V

MELDING VAN INSPECTIE- EN BEWAKINGSACTIVITEITEN

A. Verslag over het binnenvaren of -vliegen van het geregementeerde gebied door een inspectie- en bewakingsvaartuig of -vliegtuig

Gegevens-element	Code	Verplicht (M)/ Facultatief (O)	Opmerkingen
Begin record	SR	M	Systeemgegevens; geeft het begin van de record aan
Adres	AD	M	Berichtgegevens; geadresseerde, "XNE" voor NEAFC
Verzender	FR	M	Berichtgegevens; adres van de verdragsluitende partij die het bericht verzendt
Nummer record	RN	M	Berichtgegevens; volgnummer van het bericht in het lopende jaar
Type bericht	TM	M	Berichtgegevens; berichttype, "SEN" voor het verslag over het binnenvaren of -vliegen van het geregementeerde gebied door het bewakingsvaartuig of -vliegtuig
Datum record	RD	M	Berichtgegevens; datum van verzending
Tijdstip record	RT	M	Berichtgegevens; tijdstip van verzending
Bewakings-middel	MI	M	Bewakingsgegevens; "VES" voor vaartuig, "AIR" voor vliegtuig en "HEL" voor helikopter
Radioroepnaam	RC	M	Bewakingsgegevens; internationale radioroepnaam van het bewakingsvaartuig of -vliegtuig
ID van de aangewezen inspecteurs	AI	M	Bewakingsgegevens; kaartnummer, zo nodig herhaald
Datum	DA	M	Bewakingsgegevens; datum van binnenvaren of -vliegen ⁽¹⁾
Tijdstip	TI	M	Bewakingsgegevens; tijdstip van binnenvaren of -vliegen ⁽¹⁾
Breedtegraad	LA	M	Bewakingsgegevens; positie op het tijdstip van binnenvaren of -vliegen ⁽¹⁾
Lengtegraad	LO	M	Bewakingsgegevens; positie op het tijdstip van binnenvaren of -vliegen ⁽¹⁾
Einde record	ER	M	Systeemgegevens; geeft einde van de record aan

(1) Naar raming, wanneer het bericht vóór binnenkomst van het bewakingsvaartuig of -vliegtuig wordt verzonden.

B. Verslag over het buitenvaren of -vliegen uit het geregementeerde gebied door een inspectie- en bewakingsvaartuig of -vliegtuig

Gegevens-element	Code	Verplicht (M)/ Facultatief (O)	Opmerkingen
Begin record	SR	M	Systeemgegevens; geeft het begin van de record aan
Adres	AD	M	Berichtgegevens; geadresseerde, "XNE" voor NEAFC
Verzender	FR	M	Berichtgegevens; adres van de verdragsluitende partij die het bericht verzendt
Nummer record	RN	M	Berichtgegevens; volgnummer van het bericht in het lopende jaar
Type bericht	TM	M	Berichtgegevens; berichttype, "SEX" voor het verslag over het buitenvaren of -vliegen uit het geregementeerde gebied door het bewakingsvaartuig of -vliegtuig
Datum record	RD	M	Berichtgegevens; datum van verzending

▼ B

Gegevens-element	Code	Verplicht (M)/ Facultatief (O)	Opmerkingen
Tijdstip record	RT	M	Berichtgegevens; tijdstip van verzending
Bewakings-middel	MI	M	Bewakingsgegevens; "VES" voor vaartuig, "AIR" voor vliegtuig en "HEL" voor helikopter
Radoroepnaam	RC	M	Bewakingsgegevens; internationale radoroepnaam van het bewakingsvaartuig of -vliegtuig
Datum	DA	M	Bewakingsgegevens; datum van het buitenvaren of -vliegen ⁽¹⁾
Tijdstip	TI	M	Bewakingsgegevens; tijdstip van het buitenvaren of -vliegen ⁽¹⁾
Breedtegraad	LA	M	Bewakingsgegevens; positie bij het buitenvaren of -vliegen ⁽¹⁾
Lengtegraad	LO	M	Bewakingsgegevens; positie bij het buitenvaren of -vliegen ⁽¹⁾
Einde record	ER	M	Systeemgegevens; geeft einde van de record aan

⁽¹⁾ Identiek aan de geraamde bewakingsgegevens in het "SEN"-bericht wanneer dat bericht wordt geannuleerd.



BIJLAGE VI

BEWAKINGS- EN WAARNEMINGSVERSLAGEN

A. Waarnemingsverslag NEAFC

Gegevens­element	Code	Verplicht (M)/ Facultatief (O)	Opmerkingen
Begin record	SR	M	Systeem­gegeven; geeft het begin van de record aan
Adres	AD	M	Bericht­gegeven; geadresseerde, “XNE” voor NEAFC
Verzender	FR	M	Bericht­gegeven; adres van de verzender (verdrag­slu­rende partij)
Nummer record	RN	M	Bericht­gegeven; volgnummer in het lopende jaar
Type bericht	TM	M	Bericht­gegeven; Bericht­type, “OBS” voor het waarne­mings­verslag
Radio­roep­naam	RC	M	Bewakings­gegeven; internationale radio­roep­naam van het bewakings­vaartuig of -vliegtuig
Datum record	RD	M	Bericht­gegeven; datum van verzending
Tijd­stip record	RT	M	Bericht­gegeven; tijd­stip van verzending
Volgnummer waarneming	OS	M	Bewakings­gegeven; volgnummer van de waarneming
Datum	DA	M	Bewakings­gegeven; datum waarop het vaartuig is waargenomen
Tijd­stip	TI	M	Bewakings­gegeven; tijd­stip waarop het vaartuig is waargenomen
Breedte­graad	LA	M	Bewakings­gegeven; breedte­graad waarop het vaartuig is waargenomen
Lengte­graad	LO	M	Bewakings­gegeven; lengte­graad waarop het vaartuig is waargenomen
Voorwerp­identificatie	OI	M	Vaartuig­regis­tra­tie­gegeven; radio­roep­naam van het waargenomen vaartuig
Extern regis­tra­tie­nummer	XR	M	Vaartuig­regis­tra­tie­gegeven; het op de zijkant van het waargenomen vaartuig aangebrachte nummer of, bij gebrek daaraan, het IMO-nummer
Naam vaartuig	NA	O	Vaartuig­regis­tra­tie­gegeven; naam van het waargenomen vaartuig
Vlagstaat	FS	M	Vaartuig­regis­tra­tie­gegeven; vlagstaat van het waargenomen vaartuig
Type vaartuig	TP	O	Kenmerken van het vaartuig; type van het waargenomen vaartuig
Snelheid	SP	O	Bewakings­gegeven; snelheid van het waargenomen vaartuig
Vaarrichting	CO	O	Bewakings­gegeven; vaarrichting van het waargenomen vaartuig
Activiteit	AC	M	Bewakings­gegeven; activiteit van het waargenomen vaartuig - bijlage XI (B)
Foto	PH	M	Bewakings­gegeven; is een foto van het waargenomen vaartuig genomen, “J” = ja of “N” = nee
Opmerkingen	MS	O	Bewakings­gegeven; ruimte voor vrije tekst om het verslag te vervolledigen
Einde record	ER	M	Systeem­gegeven; geeft het einde van een individuele record aan

Een positieve identificatie is alleen mogelijk door visuele verificatie van de radio­roep­naam of van het externe regis­tra­tie­nummer op het vaartuig.

Als geen positieve identificatie mogelijk is, moet de reden daarvoor worden vermeld in het veld “opmerkingen”.

▼ **B**

B. Bewakingsverslag NEAFC

VERDRAGSLUITENDE PARTIJ AANGEWEZEN INSPECTEURS:	AANGEWEZEN -VLIEGTUIG: NAAM NAAM	INSPECTIEVAARTUIG of	TYPE ROEPNAAM NEAFC-REFERENTIE NEAFC-REFERENTIE NEAFC-REFERENTIE
--	---	-----------------------------	--

A. PATROUILLE

A1	AANKOMST PATROUILLE IN HET GERELEMENTEERDE GEBIED:	DATUM	TIJDSTIP	UTC	BREEDTEGRAAD	LENGTEGRAAD
A2	VERTREK PATROUILLE UIT HET GERELEMENTEERDE GEBIED:	DATUM	TIJDSTIP	UTC	BREEDTEGRAAD	LENGTEGRAAD
A3	VOOR HET BEPALEN VAN DE POSITIE GEBRUIKTE APPARATUUR:					

B. OPMERKINGEN

B1	B2	B3	B4		B5	B6	B7	B8	B9	B10	B11	B12
Nr.	Datum	Tijdstip	Positie		Waargenomen vaartuig ⁽¹⁾	IRCS/Externe merktekens	Vlagstaat	Vaarrichting/ snelheid	Type vaartuig	Activiteit	Foto nr.	Inbreuk of waarne- ming
			Breedtegraad	Lengtegraad								

Handtekening van de gemachtigde inspecteur(s) Handtekening

⁽¹⁾ Identificatie (naam/nummer)

**DEEL B. VERIFICATIE** ⁽¹⁾**B.1. Documentatie van het vaartuig****Gecontroleerd: J/N**

B.1.1. Machtiging om in het gereguleerde gebied van de NEAFC te vissen			J/N
B.1.2. Machtiging om te vissen op de volgende gereguleerde bestanden:			
B.1.3. In voorkomend geval	J/N	aan boord bewaarde gecertificeerde tekening of beschrijving van het visruim:	J/N
B.1.4. In voorkomend geval	J/N	aan boord bewaarde gecertificeerde tekening of beschrijving van gekoelde zeevatertanks:	J/N
B.1.5. In voorkomend geval	J/N	aan boord bewaarde gecertificeerde ijktabelen van gekoelde zeevatertanks:	J/N
Eventuele opmerkingen van de inspecteurs:			
.....			
.....			
.....			
.....			
..... initialen:			

B.2. Melding van vaartuigbewegingen / VMS**Gecontroleerd: J/N**

<i>B.2.1. Visreis</i>			<i>B.2.2. Verslagen / VMS</i>	
	Aankomst in het gereguleerde gebied van de NEAFC	Laatste positie die is gemeld	VMS-transponder is geplaatst	J/N
			VMS-systeem is operationeel	J/N
Datum			Zijn de verslagen meegedeeld?	J/N - Indien ja, vermeld welke:
Tijdstip			<input type="checkbox"/> a) Verslag over de vangst bij hetbinnenvaren	datum:
Lengtegraad			<input type="checkbox"/> b) Wekelijks vangstverslag	datum:
Breedtegraad			<input type="checkbox"/> c) Overladingsverslag	datum:
Dagen in het gereguleerde gebied van de NEAFC			<input type="checkbox"/> d) Laatste handmatig positieverslag:	datum:
			<input type="checkbox"/> e) Verslag over de vangst bij het buitenvaren	datum:

⁽¹⁾ Indien de uitkomst van de verificatie positief is, vermeld dit dan door de letter „J” (voor „ja”) te omcirkelen en indien ze negatief is, omcirkel dan de „N” (voor „nee”), en vermeld in de andere gevallen de gevraagde informatie.

▼B**B.3. Registratie van visserijinspanning en vangsten****B.3.1. Visserijlogboek***Gecontroleerd: J/N*

B.3.1.1.	Zijn de gegevens geregistreerd overeenkomstig artikel 9 ⁽¹⁾ ?	J/N
B.3.1.1.1.	Zo niet, vermeld de onjuiste of ontbrekende gegevens:	
	<input type="checkbox"/> a) het logboek is niet ingebonden en de bladzijden zijn niet genummerd;	
	<input type="checkbox"/> b) gebruikt vistuig;	
	<input type="checkbox"/> c) registratie van vangsten per soort en vangsttotalen;	
	<input type="checkbox"/> d) visserijzones/licging;	
	<input type="checkbox"/> e) in voorkomend geval	J/N overladingen;
	<input type="checkbox"/> f) in voorkomend geval	J/N Verzending van hailberichten;
	<input type="checkbox"/> g) certificering van de geregistreerde gegevens door de kapitein;	
	<input type="checkbox"/> h) andere:	

⁽¹⁾ Artikel 9 van de regeling stemt overeen met artikel 8 van Verordening (EU) nr. 1236/2010.**B.3.2. Productielogboek en opslagschema***Gecontroleerd: J/N*

B.3.2.1.	Zijn een productielogboek en een opslagschema vereist?	J/N
B.3.2.2.	Productielogboek beschikbaar:	J/N Zo neen, doorgaan naar 3.2.4.
B.3.2.3.	Zo ja, zijn de gegevens:	VOLLEDIG/ONVOLLEDIG?
B.3.2.3.1.	Indien onvolledig, geef aan welke gegevens ontbreken:	
	<input type="checkbox"/> a) de aan boord gehouden hoeveelheden, in productgewicht, per commerciële aanbiedingsvorm en per soort;	
	<input type="checkbox"/> b) omrekeningsfactor per aanbiedingsvorm;	
	<input type="checkbox"/> c) certificering van de geregistreerde gegevens door de kapitein;	
	<input type="checkbox"/> d) andere:	
B.3.2.4.	Is een opslagschema bijgehouden?	J/N
B.3.2.5.	Zo ja, zijn de gegevens:	VOLLEDIG/ONVOLLEDIG?
B.3.2.5.1.	Indien onvolledig, geef aan welke gegevens ontbreken:	
	<input type="checkbox"/> a) de hoeveelheden zijn niet per commerciële aanbiedingsvorm en per soort opgeslagen zoals op het schema is vermeld;	
	<input type="checkbox"/> b) de hoeveelheden in het ruim zijn niet geïdentificeerd per commerciële handelsvorm en per soort.	
	<input type="checkbox"/> c) andere:	



B.4. Vangsten aan boord

Gecontroleerd: J/N

B.4.1. Door de kapitein geregistreerde hoeveelheden

Soort	Aangegeven aan boord gehouden vis (kg levend gewicht)				Indien beschikbaar verwerkte hoeveelheden (kg verwerkt gewicht)	Omrekeningsfactor
	Aan boord ⁽¹⁾	Gevangen ⁽²⁾	Overgeladen ⁽³⁾	Totaal aan boord ⁽⁴⁾		
Totaal						

⁽¹⁾ Hoeveelheden aan boord bij het binnenvaren van het gereguleerde gebied van de NEAFC.

⁽²⁾ In het gereguleerde gebied van de NEAFC gevangen en aan boord gehouden hoeveelheden.

⁽³⁾ In het gereguleerde gebied van de NEAFC geladen (+) of geloste (-) hoeveelheden.

⁽⁴⁾ Totaal van de aangegeven hoeveelheden die op het tijdstip van de inspectie aan boord waren.

B.4.2. Door de inspecteurs vastgestelde hoeveelheden aan boord

Soort	Hoeveelheid (kilogram verwerkt gewicht)	Volume/dichtheidsfactor/ omrekeningsfactor	Berekende hoeveelheden (kilogram levend gewicht)	Vershil in % ⁽¹⁾	Opmerkingen
Totaal					

⁽¹⁾ Verschil tussen de hoeveelheden aan boord die door de inspecteurs zijn vastgesteld en de totale hoeveelheden aan boord die door de kapitein zijn aangegeven.

▼B**B.5. Vistuig en merktekens****Gecontroleerd: J/N**

B.5.1. Type vistuig dat wordt gebruikt (aanhangel 2A van bijlage II ⁽¹⁾)
B.5.2. Type voorzieningen aan netten die worden gebruikt (aanhangel 2B van bijlage II ⁽²⁾)
B.5.3. Is het vast vistuig gemerkt: J/N Opmerking:
B.5.4. Is het ongebruikt vistuig goed vastgemaakt en gestouwd: J/N Opmerking:

⁽¹⁾ Aanhangel 2A van bijlage II bij de regeling stemt overeen met bijlage XI, deel C, bij de onderhavige verordening.⁽²⁾ Aanhangel 2B van bijlage II bij de regeling stemt overeen met bijlage XI, deel D, bij de onderhavige verordening.**B.5.5. Mazen van het gebruikte vistuig****Gecontroleerd: J/N****B.5.5.1. Kuil (inclusief eventuele tunnel(s)) - Monster van 20 mazen**

Soort vis- tuig ⁽¹⁾	TOESTAND: NAT/DROOG MATERIAAL:		Gemiddelde wijdte	Toegestane grootte
	MAASGROOTTE (WIJDTE) (in mm)		(in mm)	(in mm)

⁽¹⁾ Aanhangel 2A van bijlage II ⁽¹⁾⁽¹⁾ Aanhangel 2A van bijlage II bij de regeling stemt overeen met bijlage XI, deel C, bij de onderhavige verordening.**B.5.5.2. Sleeplap, monsters van ... mazen**

Type ⁽¹⁾	TOESTAND: NAT/DROOG MATERIAAL:		Gemiddelde wijdte	Toegestane grootte
	MAASGROOTTE (WIJDTE) (in mm)		(in mm)	(in mm)

⁽¹⁾ Aanhangel 2B van bijlage II ⁽¹⁾⁽¹⁾ Aanhangel 2B van bijlage II bij de regeling stemt overeen met bijlage XI, deel D, bij de onderhavige verordening.**B.5.5.3. Rest van het net - Monster van 20 mazen**

Type ⁽¹⁾	TOESTAND: NAT/DROOG MATERIAAL:		Gemiddelde wijdte	Toegestane grootte
	MAASGROOTTE (WIJDTE) (in mm)		(in mm)	(in mm)

⁽¹⁾ Aanhangel 2B van bijlage II.

▼B**DEEL C BEOORDELING****C.1. Analyse van de vangsten van de laatste trek****Gecontroleerd: J/N**

MONSTER GENOMEN? J/N		Gewicht: in kg.		VISUELE RAMING J/N
FAO-soortencode in letters	Gewicht per soort (kg levend gewicht)	% ondermaatse vis	% teruggooi	Opmerkingen
Totaal				

DEEL D SAMENWERKING

D.1. Is voldoende medewerking verleend?: J/N

D.1.1. Zo niet, vermeld de tekortkomingen: a) de inspecteur werd verhinderd zijn taak uit te voeren; b) vervalsing of verberging van merktekens, identiteit of registratie van het vissersvaartuig; c) het achterhouden, vervalsen of laten verdwijnen van bewijsmateriaal dat van belang is voor een onderzoek; d) onvoldoende medewerking om de inspecteurs in staat te stellen snel en veilig aan en van boord te gaan; e) de inspecteurs werden belet contact op te nemen met de autoriteiten van de verdragsluitende partij waarvan het vaartuig de vlag voert en met de inspecterende verdragsluitende partij; f) er werd geen toegang verleend tot de relevante gebieden, deks en vertrekken van het vissersvaartuig, de vangst (al dan niet verwerkt), netten of ander vistuig, apparatuur en relevante documenten.

Eventuele opmerkingen van de inspecteurs:

.....

.....

..... initialen:

▼B**DEEL E OVERTREDINGEN EN WAARNEMINGEN****E.1. Vastgestelde overtredingen**

Artikel	Geef de overtreden NEAFC-bepaling(en) aan en geef een samenvatting van de waarnemingen en de betrokken feiten.
Zegelnummer(s)	Vermeld bewijzen, documentatie of foto's.

E.2. Opmerkingen van de inspecteurs

<p>_____</p> <p>_____</p> <p>_____</p> <p>_____</p> <p>_____</p> <p>initialen:</p>	
<p>Getuigenverklaringen: _____</p> <p>_____</p> <p>_____</p>	
<p>datum: _____</p> <p>naam: _____</p>	<p>handtekening: _____</p> <p>adres: _____</p>

▼B**E.3. Opmerkingen van de kapitein**

<hr/> <hr/> <hr/> <hr/> <hr/> <hr/> <hr/> <hr/>
<p>Ik, ondergetekende, kapitein van het vaartuig, verklaar hierbij dat mij heden een kopie van dit verslag en een tweede reeks foto's zijn overhandigd. Mijn handtekening betekent niet dat ik het eens ben met dit verslag, behalve met mijn eigen opmerkingen.</p> <p>Handtekening: _____ Datum: _____</p>

DEEL F VERKLARING VAN DE NEAFC-INSPECTEURS

<p>Aan boord gegaan op (datum) om (uur UTC).</p> <p>Van boord gegaan op (datum) om (uur UTC).</p> <p>..... (uur UTC) waarop de inspectie is beëindigd.</p> <p>Handtekening van de inspecteur(s):</p> <p>Naam van de inspecteur(s):</p>
--

▼ M1

DEEL B: uitsluitend voor de administratie — in te vullen door de vlagstaat				
De vlagstaat dient te antwoorden met „ja” of „nee”.	NEAFC-verdragsgebied		Gereguleerd NAFO-gebied	
	Ja	Nee	Ja	Nee
a) Het vaartuig dat volgens de aangifte de vis heeft gevangen, beschikte over een toereikend quotum voor de aangegeven soort.				
b) De hoeveelheden aan boord gehouden vis zijn naar behoren aangegeven en zijn verrekend in eventuele vangst- of inspanningsbeperkingen.				
c) Het vaartuig dat volgens de aangifte de vis heeft gevangen, beschikte over een vergunning om in het opgegeven gebied te vissen.				
d) De aanwezigheid van het vaartuig in het opgegeven vangstgebied is met VMS-gegevens gestaafd.				
Bevestiging door de vlagstaat: Ik bevestig dat de bovenstaande inlichtingen naar mijn weten volledig, waarheidsgetrouw en juist zijn.				
Naam en functie:				Datum:
Handtekening:		Officieel stempel:		
DEEL C: uitsluitend voor de administratie — in te vullen door de havenstaat				
Naam havenstaat:				
Toestemming:	Ja:		Nee:	Datum:
Handtekening:		Officieel stempel:		
⁽¹⁾ Het gebruik van zwarte inkt is vereist wanneer de formulieren worden gefaxt. ⁽²⁾ Vissersvaartuigen zonder IMO-nummer vermelden het externe registratienummer. ⁽³⁾ Zo nodig worden meerdere formulieren gebruikt. ⁽⁴⁾ FAO-soortencode — bijlage V. ⁽⁵⁾ Aanbiedingsvorm van de producten — aanhangsel 1 van bijlage IV. ⁽⁶⁾ Soort verwerking — aanhangsel 1c) van bijlage IV NEAFC.				

▼ **M1**

DEEL B: uitsluitend voor de administratie — in te vullen door de vlagstaat				
De vlagstaat dient te antwoorden met „ja” of „nee”	NEAFC- verdrags- gebied		Geregule- teerd NAFO- gebied	
	Ja	Nee	Ja	Nee
a) Het vaartuig dat volgens de aangifte de vis heeft gevangen, beschikte over een toereikend quotum voor de aangegeven soort.				
b) De hoeveelheden aan boord gehouden vis zijn naar behoren aangegeven en zijn verrekend in eventuele vangst- of inspanningsbeperkingen.				
c) Het vaartuig dat volgens de aangifte de vis heeft gevangen, beschikte over een vergunning om in het opgegeven gebied te vissen.				
d) De aanwezigheid van het vaartuig in het opgegeven vangstgebied is met VMS-gegevens gestaafd.				
Bevestiging door de vlagstaat: <i>Ik bevestig dat de bovenstaande inlichtingen naar mijn weten volledig, waarheidsgetrouw en juist zijn.</i>				
Naam en functie:				Datum:
Handtekening:	Officieel stempel:			
DEEL C: uitsluitend voor de administratie — in te vullen door de havenstaat				
Naam havenstaat:				
Toestemming:	Ja:		Nee:	Datum:
Handtekening:	Officieel stempel:			
⁽¹⁾ Het gebruik van zwarte inkt is vereist wanneer de formulieren worden gefaxt. ⁽²⁾ Vissersvaartuigen zonder IMO-nummer vermelden het externe registratienummer. ⁽³⁾ Zo nodig worden meerdere formulieren gebruikt. ⁽⁴⁾ FAO-soortencode — bijlage V. ⁽⁵⁾ Aanbiedingsvorm van de producten — aanhangsel 1 van bijlage IV. ⁽⁶⁾ Soort verwerking — aanhangsel 1c) van bijlage IV NEAFC.				



BIJLAGE IX

FORMULIER VOOR HET INSPECTIEVERSLAG

Verslag over de inspectie in het kader van de havenstaatcontrole (PSC 3)

Nummer van het inspectieverslag:

A. REFERENTIE VAN DE INSPECTIE

Aanvoer	Ja	Nee	Overlading	Ja	Nee	Andere reden voor het binnenvaren van de haven
Havenstaat			Haven van aanvoer of overlading			
Naam van het vaartuig			Vlagstaat	IMO-nummer ⁽¹⁾	Internationale radioroepnaam	
Begin aanvoer/overlading			Datum		Tijdstip	
Einde aanvoer/overlading			Datum		Tijdstip	
Type vaartuig	ID-registratiecertificaat		Haven van registratie		VMS	
Naam van de kapitein van het vaartuig	Nationaliteit van de kapitein van het vaartuig		Naam van de vangstkapitein		Nationaliteit van de vangstkapitein	
Eigenaar/exploitant van het vaartuig	Begunstigde eigenaar van het vaartuig ⁽²⁾		Gemachtigde agent van het vaartuig			
Laatste aanloophaven:		Datum:				
B. INSPECTIEGEGEVENS						
Naam van het overladende vaartuig ⁽³⁾	IMO-nummer ⁽¹⁾		Radioroepnaam		Vlagstaat	

▼ **M1**

B1. In het logboek geregisteerde vangst											
Soort ⁽⁴⁾		Vangstgebied			Aangegeven levend gewicht (kg)			Gebruikte omrekeningsfactor			
B2. Aangevoerde of overgeladen vis ⁽³⁾											
Soort ⁽⁴⁾	Soort verwerking ⁽⁵⁾	Product ⁽⁶⁾	Vangstgebied	Productgewicht aangevoerde hoeveelheden (kg)	Omrekeningsfactor	Equivalent levend gewicht (kg)	Verschil (kg) tussen in logboek aangegeven levend gewicht en levend gewicht aangevoerde hoeveelheden	Verschil (%) tussen in logboek aangegeven levend gewicht en levend gewicht aangevoerde hoeveelheden	Verschil (kg) tussen aangevoerd productgewicht en PSC 1/2	Verschil (%) tussen aangevoerd productgewicht en PSC 1/2	
TOEPASSELIJKE MACHTIGING TOT OVERLADING:											
B3. Gegevens over aanvoer die is toegestaan zonder bevestiging door de vlagstaat (ref. NEAFC artikel 23.2/NAFO artikel 45.6)											
Naam opslagplaats:											
Naam bevoegde instanties:											
Termijn voor ontvangst van de bevestiging:											

▼ **M1**

B4. Aan boord gehouden vis								
Soort ⁽⁴⁾	Soort verwerking ⁽⁵⁾	Product ⁽⁶⁾	Vangstgebied	Productgewicht (kg)	Omrekeningsfactor	Levend gewicht (kg)	Verschil (kg) tussen productgewicht aan boord en PSC 1/2	Verschil (%) tussen productgewicht aan boord en PSC 1/2
C. INSPECTIERESULTATEN								
C1. Algemeen								
Begin inspectie			Datum			Tijdstip		
Einde inspectie			Datum			Tijdstip		
Status in andere ROVB-gebieden waar is gevestigd of visserijactiviteiten zijn verricht, inclusief opname van een vaartuig in de IOO-lijst								
ROVB	ID vaartuig	Status vlagstaat	Vaartuig op toegestane lijst	Vaartuig op IOO-lijst				
Opmerkingen								
C2. Inspectie van het vistuig in de haven (overeenkomstig bijlage XVIII (e))								
A. Algemene gegevens								
Aantal geïnspecteerde vistuigen						Datum inspectie vistuig		
Is het vaartuig geverbaliseerd?		Ja				Nee	Zo ja, het hele formulier „verificatie van de inspectie in de haven” invullen. Zo nee, het formulier met uitzondering van de gegevens betreffende het zegel invullen.	
B. Gegevens betreffende ottertrawls								
Zegelnummer					Is het zegel onbeschadigd?		Ja	Nee
Vistuigtype								

▼ **M1**

Extra voorzieningen:
Afstand tussen de staven (mm):
Type mazen:
Gemiddelde maaswijdte (mm):
Trawlgedeelte:
Vleugels:
Romp:
Verlengstuk:
Kuil:
D. OPMERKINGEN VAN DE KAPITEIN
<p>Ik, ondergetekende, , kapitein van het vaartuig , verklaar hierbij dat heden een afschrift van dit verslag aan mij is bezorgd. Mijn handtekening betekent niet dat ik het eens ben met dit verslag, behalve met mijn eigen opmerkingen.</p> <p>Handtekening: _____ Datum: _____</p>

E. OVERTREDINGEN EN DE FOLLOW-UP DAARVAN								
E1. NAFO								
E1.A. Inspectie op zee								
Tijdens inspecties in het gereguleerde NAFO-gebied geconstateerde overtredingen								
<table border="1"> <thead> <tr> <th>Inspectieteam</th> <th>Datum inspectie</th> <th>Deelsector</th> <th>Verwijzing naar overtreden instandhoudings- of handhavingsmaatregel van NAFO</th> </tr> </thead> <tbody> <tr> <td> </td> <td> </td> <td> </td> <td> </td> </tr> </tbody> </table>	Inspectieteam	Datum inspectie	Deelsector	Verwijzing naar overtreden instandhoudings- of handhavingsmaatregel van NAFO				
Inspectieteam	Datum inspectie	Deelsector	Verwijzing naar overtreden instandhoudings- of handhavingsmaatregel van NAFO					
E1.B. Resultaten van de haveninspectie								
a) Bevestiging van bij de inspectie op zee geconstateerde overtredingen								
<table border="1"> <thead> <tr> <th>Verwijzing naar overtreden instandhoudings- of handhavingsmaatregel van NAFO</th> <th>Verwijzing naar nationale regelgeving inzake overtreding</th> </tr> </thead> <tbody> <tr> <td> </td> <td> </td> </tr> </tbody> </table>	Verwijzing naar overtreden instandhoudings- of handhavingsmaatregel van NAFO	Verwijzing naar nationale regelgeving inzake overtreding						
Verwijzing naar overtreden instandhoudings- of handhavingsmaatregel van NAFO	Verwijzing naar nationale regelgeving inzake overtreding							
b) Tijdens de inspectie op zee geconstateerde overtredingen die niet konden worden bevestigd tijdens de haveninspectie								
Opmerkingen:								

▼ **M1**

c) Extra overtredingen die tijdens de haveninspectie werden geconstateerd		
Verwijzing naar overtreden instandhoudings- of handhavingsmaatregel van NAFO		Verwijzing naar nationale regelgeving inzake overtreding
E2. Geconstateerde overtreding NEAFC		
Artikel	Overtreden NEAFC-bepaling(en) en samenvatting van de relevante feiten	
Opmerkingen van de inspecteurs:		
Ondernomen actie:		
Inspecterende autoriteit/instantie		
Naam van de inspecteurs	Handtekening van de inspecteurs	Datum en plaats
F. DISTRIBUTIE		
Afschrift aan vlagstaat	Afschrift aan de NEAFC-secretaris	Afschrift aan de uitvoerend secretaris van NAFO
<p>⁽¹⁾ Vissersvaartuigen zonder IMO-nummer vermelden het externe registratienummer.</p> <p>⁽²⁾ Indien bekend en verschillend van de eigenaar.</p> <p>⁽³⁾ Als een vaartuig bij overladingen betrokken is, moet voor elk overladend vaartuig een afzonderlijk formulier worden gebruikt.</p> <p>⁽⁴⁾ FAO-soortencode - bijlage V NEAFC, bijlage II NAFO.</p> <p>⁽⁵⁾ Soort verwerking - aanhangsel 1c) van bijlage IV NEAFC.</p> <p>⁽⁶⁾ Aanbiedingsvorm van de producten - aanhangsel 1 van bijlage IV NEAFC, bijlage XX (C) NAFO.</p>		

▼ **B**

BIJLAGE X

▼ **M1**

GEGEVENSUITWISSELINGSFORMATEN EN DATACOMMUNICATIE-SYSTEMEN

▼ **B**

A. Formaat voor gegevensuitwisseling

1. De karakters voor de weergave van gegevens moeten in overeenstemming zijn met ISO-norm 8859.1.

2. De structuur van elke gegevenstransmissie is als volgt:

een dubbele schuine streep ("/") en de letters "SR" geven het begin van een bericht aan;

een dubbele schuine streep ("/") en de veldcode geven het begin van een gegevenselement aan;

een enkele schuine streep ("'") scheidt de veldcode en de gegevens;

gegevensparen worden gescheiden door een spatie;

de letters "ER" en een dubbele schuine streep ("/") geven het einde van een record aan.

▼ **M1**

B. Datacommunicatiesystemen

Voor de elektronische transmissie van verslagen en berichten tussen de lidstaten en de secretaris moeten naar behoren geteste datacommunicatiesystemen worden gebruikt.

▼B

C.1 Formaat voor de elektronische uitwisseling van gegevens over visserijtoezicht, -inspectie en -bewaking

Categorie	Gegevens-element	Veldcode	Type	Inhoud	Omschrijving
Systeemgegevens	Begin record	SR			Geeft het begin van de record aan
	Einde record	ER			Geeft het einde van de record aan
	Retourstatus	RS	Char*3	Codes	ACK / NAK = Acknowledged = Aanvaard / Not Acknowledged = Niet aanvaard
	Retour foutnummer	RE	Num*3	001 – 999	Codes voor het aangeven van in het verwerkingscentrum ontvangen fouten
Berichtgegevens	Adres geadresseerde	AD	Char*3	Adres ISO-3166	Adres van de partij die het bericht ontvangt, "XNE" voor NEAFC
	Verzender	FR	Char*3	Adres ISO-3166	Adres van de verzender (verdragsluitende partij)
	Type bericht	TM	Char*3	Code	De eerste drie letters van het berichttype
	Volgnummer	SQ	Num*6	NNNNNN	Volgnummer van het bericht
	Nummer record	RN	Num*6	NNNNNN	Volgnummer van de record in het betrokken jaar
	Datum record	RD	Num*8	JJJMMDD	Jaar, maand en dag
	Tijdstip record	RT	Num*4	UUMM	Uur en minuten in UTC
	Datum	DA	Num*8	JJJMMDD	Jaar, maand en dag
	Tijdstip	TI	Num*4	UUMM	Uur en minuten in UTC
	Geannuleerd verslag	CR	Num*6	NNNNNN	Nummer van het te annuleren verslag
	Jaar van het te annuleren verslag	YR	Num*4	NNNN	Jaar van het te annuleren verslag
Vaartuig- registratie- gegevens	Radioroepnaam	RC	Char*7	IRCS-code	Internationale radioroepnaam van het vaartuig
	Naam vaartuig	NA	Char*30		Naam van het vaartuig
	Extern registratienummer	XR	Char*14		Het op de zijkant van het vaartuig aangebrachte nummer of, bij gebrek daaraan, het IMO-nummer
	Vlagstaat	FS	Char*3	ISO-3166	Staat waar het vaartuig is geregistreerd
	Intern referentienummer van de verdragsluitende partij	IR	Char*3 Num*9	ISO-3166 + max. 9N	Uniek vaartuignummer dat door de vlagstaat bij de registratie is toegekend.

▼B

Categorie	Gegevens-element	Veldcode	Type	Inhoud	Omschrijving
	Naam van de haven	PO	Char*20		Haven waar het vaartuig is geregistreerd
	Eigenaar vaartuig	VO	Char*60		Naam en adres van de eigenaar van het vaartuig
	Bevrachter van het vaartuig	VC	Char*60		Naam en adres van de bevrachter van het vaartuig
Vaartuigkenmerkgegevens	Vaartuigcapaciteit Eenheid	VT	Char*2 Num*4	“OC”/“LC” Tonnage	Overeenkomstig “OC” OSLO-1947-Convention /“LC” LONDON ICTM-69 Capaciteit van het vaartuig in metrieke ton
	Motorvermogen Eenheid	VP	Char*2 Num*5	0-99999	Geef aan welke maateenheid van toepassing is “HP” of “KW” Totaalvermogen van de hoofdmotor
	Lengte vaartuig	VL	Char*2 Num*3	“OA”/“PP” Lengte in meter	Eenheid “OA” lengte over alles, “PP” lengte tussen de loodlijnen Totale lengte van het vaartuig in meter, afgerond op de dichtstbijzijnde hele meter
	Type vaartuig	TP	Char*3	Code	Overeenkomstig bijlage XI, deel A
	Vistuig	GE	Char*3	FAO-code	International Standard Statistical Classification of the Fishing Gear (bijlage XI, deel C)
Vismachtigingsgegevens	Datum van afgifte	IS	Num*8	JJJMMDD	Datum van afgifte van de machtiging om te vissen op een of meer geregle- menteerde bestanden
	Gereglementeerde bestan- den	RR	Char*3	FAO-soortencode	FAO-soortencode voor het gereglementeerde bestand
	Begindatum	SD	Num*8	JJJMMDD	Datum waarop de geldigheid van de machtiging/schorsing ingaat
	Einddatum	ED	Num*8	JJJMMDD	Datum waarop de geldigheid van de machtiging om te vissen op het geregle- menteerde bestand, eindigt
	Beperkte machtiging	LU	Char*1		“J” of “N” om aan te geven of een beperkte machtiging is verleend of niet
	Betrokken gebied	RA	Char*6	ICES-code	Verboden gebied(en)
	Soortnaam	SN	Char*3	FAO-soortencode	Verboden soorten
Activiteitsgegevens	Breedtegraad	LA	Char*5	NGGMM *WGS-84	bijv. //LA/N6235 = 62°35' noorderbreedte

▼B

Categorie	Gegevens-element	Veldcode	Type	Inhoud	Omschrijving
	Lengtegraad	LO	Char*6	O/WGGGMM (WGS-84)	bijv. //LO/W02134 = 21°34' westerlengte
	Breedtegraad (decimalen)	LT	Char*7	+/-GG.ddd ¹	Negatieve waarde als de breedtegraad in het zuidelijk halfrond ligt ¹ (WGS84)
	Lengtegraad (decimalen)	LG	Char*8	+/-GGG.ddd ¹	Negatieve waarde als de lengtegraad in het westelijk halfrond ligt ¹ (WGS84)
	Nummer van de visreis	TN	Num*3	001-999	Nummer van de visreis in het lopende jaar
	Aantal visdagen	DF	Num*3	1 – 365	Aantal dagen dat het vaartuig tijdens zijn reis in het gereglementeerde gebied is geweest
	Geplande datum	PD	Num*8	JJJJMMDD	Geplande UTC-datum voor toekomstige activiteit
	Gepland tijdstip	PT	Num*4	UUMM	Gepland UTC-tijdstip voor toekomstige activiteit
	Weekvangsten	CA			De cumulatieve vangst die aan boord is gehouden per soort, in kilogram levend gewicht, afgerond op de dichtstbijzijnde 100 kg, sinds het vaartuig het gereglementeerde gebied is binnengevaren of sinds het meest recente vangstverslag, indien tijdens dezelfde visreis reeds verslagen zijn door-gestuurd, zo nodig in paren
	Soort Hoeveelheid		Char*3 Num*7	FAO-soortencode 0-9999999	
	Hoeveelheid aan boord	OB			Hoeveelheid aan boord van het vaartuig, per soort, in kilogram levend gewicht, afgerond op de dichtstbijzijnde 100 kg, zo nodig in paren
	Soort Hoeveelheid		Char*3 Num*7	FAO-Code 0-9999999	
	Overgeladen soorten	KG			Informatie betreffende de hoeveelheden die tijdens de visserijactiviteit in het gereglementeerde gebied zijn overgeladen tussen vaartuigen, per soort, in kilogram levend gewicht, afgerond op de dichtstbijzijnde 100 kg
	Soort Hoeveelheid		Char*3 Num*7	FAO-codes in paren 0-9999999	

▼ **B**

Categorie	Gegevens-element	Veldcode	Type	Inhoud	Omschrijving
	Overgeladen van	TF	Char*7	IRCS-code	Internationale radioroepnaam van het overladende vaartuig
	Overgeladen naar	TT	Char*7	IRCS-code	Internationale radioroepnaam van het ontvangende vaartuig
	Kuststaat	CS	Char*3	ISO-3166	Kuststaat
	Naam van de haven	PO	Char*20		Naam van de betrokken haven
Rapporteringsgegevens	Vangst	CA			Totaal van de vangsten, aangevoerd of overgeladen, van de vissersvaartuigen van de verdragsluitende partij, voor elk van de vermelde soorten, in ton levend gewicht, afgerond op de ton, zo nodig in paren
	Soort		Char*3	FAO-soortencode	
	Hoeveelheid		Num*6	0-9999999	
	Cumulatieve vangst	CC			Cumulatief totaal van de vangsten die zijn aangevoerd of overgeladen, van de vissersvaartuigen van de verdragsluitende partij, voor elk van de vermelde soorten, in ton levend gewicht, afgerond op de ton, zo nodig in paren
	Soort		Char*3	FAO-soortencode	
	Hoeveelheid		Num*6	0-9999999	
	Betrokken gebied	RA	Char*6	ICES-/NAFO-codes	Code voor het betrokken visserijgebied
	Zone	ZO	Char*3	ISO-3166	De code voor de zone van de verdragsluitende partij
	Jaar en maand	YM	Num*6	JJJJMM	Jaar en maand van de rapportering
Bewakings- en waarnemingsgegevens	Breedtegraad	LA	Char*5	NGGMM (WGS-84)	bijv. //LA/N6535 = 65°35' noorderbreedte
	Lengtegraad	LO	Char*6	O/WGGGMM (WGS-84)	bijv. //LO/W02134 = 21°34' westerlengte
	Snelheid	SP	Num*3	Knopen * 10	bijv. //SP/105 = 10,5 knopen
	Vaarrichting	CO	Num*3	360°-schaal	bijv. //CO/270 = 270°

▼B

Categorie	Gegevens-element	Veldcode	Type	Inhoud	Omschrijving
	Activiteit	AC	Char*3	Activiteitscode	Eerste drie karakters van de activiteit, zie bijlage XI, deel B
	Bewakingsmiddelen	MI	Char*3	NEAFC-code	“VES” = vaartuig, “AIR” = vliegtuig, “HEL” = heli­copter
	ID van de aangewezen inspecteur van de verdragsluitende partij	AI	Char*7	NEAFC-code	ISO-3166-code voor de verdragsluitende partij, gevolgd door een getal van vier cijfers dat zo nodig wordt herhaald
	Volgnummer waarneming	OS	Num*3	0 - 999	Volgnummer van de waarneming tijdens de betrokken patrouille in het ge­reglementeerde gebied
	Datum waarneming	DA	Num*8	JJJMMDD	Datum waarop het vaartuig is waargenomen
	Tijdstip waarneming	TI	Num*4	UUMM	Tijdstip in UTC waarop het vaartuig is waargenomen
	Voorwerpidentificatie	OI	Char*7	IRCS-code	Internationale radio­roepnaam van het waargenomen vaartuig
	Foto	PH	Char*1		Is een foto genomen? “J” (ja) of “N” (nee)?
	Lege tekststring	MS	Char*255		Ruimte voor vrije tekst

C.2 Veldcodes die worden gebruikt in de bijlagen, maar niet in de elektronische gegevensuitwisseling tussen de NEAFC-secretaris en de verdragsluitende partijen

Categorie	Gegevens-element	Veldcode	Soort	Inhoud	Omschrijving
Logboek	Dagelijkse vangst	CD			De totale aan boord gehouden vangst, per soort, die gedurende de visserijactiviteiten in een periode van 24 uur is bovengehaald.
	Soort		Char*3	FAO-soortencode	FAO-soortencode voor de in bijlage II vermelde soorten
	Hoeveelheid		Num*7	0-9999999	Levend gewicht in kilogram
	Totaal aantal trekken/visserijactiviteiten per dag	FO	Num*6	0-999999	Aantal visserijactiviteiten per 24 uur
	Teruggegooide vangst	RJ			Gevangen en teruggegooide hoeveelheid, per soort
	Soort		Char*3	FAO-soortencode	FAO-soortencode
	Hoeveelheid		Num*7	0-9999999	Levend gewicht in kilogram

▼B

Categorie	Gegevens-element	Veldcode	Soort	Inhoud	Omschrijving
	Wijze van verzending	TU			Naam van het radiostation dat voor de verzending van het verslag is gebruikt
	Naam van de kapitein	MA	Char*30		Naam van de kapitein
Productielogboek	Geproduceerde hoeveelheid Vissoort Hoeveelheid Aanbiedingsvorm van de producten Hoeveelheid	QP			Geproduceerde hoeveelheid, per soort, per dag FAO-soortencode Totaal productgewicht in kilogram Code voor de aanbiedingsvorm van de producten (bijlage XI, deel E) Productgewicht in kilogram Code voor de aanbiedingsvorm van de producten en productgewicht: gebruik zoveel paren als nodig om alle producten te omvatten
	Cumulatieve productie van de periode Vissoort Hoeveelheid Aanbiedingsvorm van de producten Hoeveelheid	AP			Totale hoeveelheid die is geproduceerd vanaf het binnenvaren van het gementeerde gebied, per soort FAO-soortencode Totaal productgewicht in kilogram Code voor de aanbiedingsvorm van de producten (bijlage XI, deel E) Productgewicht in kilogram Code voor de aanbiedingsvorm van de producten en productgewicht: gebruik zoveel paren als nodig om alle producten te omvatten
	Productcode	PR	Char*1		Productcode - bijlage XI, deel E
	Type verpakking	TY	Char*3		Soort verpakking - bijlage XI, deel F
	Gewicht per eenheid	NE			Nettoproductgewicht, in kg
	Aantal eenheden	NU			Aantal verpakte eenheden


C.3 In C.1 of C.2 vermelde veldcodes in alfabetische volgorde

Veldcode	Gegevens-element	Voor gebruik in verslagen en berichten
AC	Activiteit	OBS
AD	Adres geadresseerde	Alle
AI	Aangewezen inspecteur	SEN
AP	Cumulatieve productie van de periode	Productielogboek
CA	Vangst	REP, JUR, CAT, COX, logboek
CC	Cumulatieve vangst	REP, JUR, logboek
CD	Dagelijkse vangst	Logboek
CO	Vaarrichting	OBS
CR	Geannuleerd verslag	CAN
CS	Kuststaat	POR
DA	Datum	COE, CAT, COX, TRA, POR, POS, ENT, EXI, MAN, SEN, SEX, OBS, logboek, productielogboek, RET
DF	Aantal visdagen	CAT, COX
ED	Einddatum	LIM, AUT
ER	Einde record	Alle
FO	Totaal aantal trekken/visserijactiviteiten per dag	Logboek
FR	Verzender	Alle
FS	Vlagstaat	NOT, OBS
GE	Vistuig	NOT, logboek
IR	Intern referentienummer van de verdrag-sluitende partij	NOT, WIT, LIM, AUT, SUS, COE, CAT, COX, TRA, POR, POS, ENT, EXI, MAN, logboek, productielogboek
IS	Datum van afgifte	AUT
KG	Overgeladen soorten	TRA, POR, logboek
LA	Breedtegraad	COE, CAT, COX, TRA, POR, MAN, SEN, SEX, OBS, logboek
LG	Lengtegraad (decimalen)	POS, ENT
LO	Lengtegraad	COE, CAT, COX, TRA, POR, MAN, SEN, SEX, OBS, logboek
LT	Breedtegraad (decimalen)	POS, ENT
LU	Beperkte machtiging	NOT
MA	Naam van de kapitein	Logboek, productielogboek
MI	Bewakingsmiddelen	SEN, SEX
MS	Lege tekststring	OBS

▼ **B**

Veldcode	Gegevens-element	Voor gebruik in verslagen en berichten
NA	Naam van het vaartuig	NOT, WIT, LIM, AUT, SUS, COE, CAT, COX, TRA, POR, POS, ENT, EXI, MAN, OBS, logboek, productie-logboek
NE	Gewicht per eenheid	Productielogboek
NU	Aantal eenheden	Productielogboek
OB	Hoeveelheid aan boord	COE, POR, logboek
OI	Voorwerpidentificatie	OBS
OS	Volgnummer van de waarneming	OBS
PD	Geplande datum	TRA, POR
PH	Foto	OBS
PO	Naam van de haven	NOT, POR
PR	Productcode	Productielogboek
PT	Gepland tijdstip	TRA, POR
QP	Geproduceerde hoeveelheid	Productielogboek
RA	Betrokken gebied	REP, JUR, LIM, logboek
RC	Radoroepnaam	Alle
RD	Datum record	Alle
RE	Retour foutnummer	RET
RJ	Teruggegooide vangst	Logboek
RN	Nummer record	Alle
RR	Gereguleerde bestanden	AUT, SUS
RS	Retourstatus	RET
RT	Tijdstip van de record	Alle
SD	Begindatum	WIT, LIM, AUT, SUS
SN	Vissoort	Productielogboek, LIM
SP	Snelheid	OBS
SQ	Volgnummer	COE, CAT, COX, TRA, POR, POS, ENT, EXI, MAN
SR	Begin van de record	Alle
TF	Overgeladen van	TRA, logboek
TI	Tijdstip	Alle
TM	Type bericht	Alle, behalve logboek en productielogboek
TN	Nummer van de visreis	ENT, COE, CAT, COX, EXI, POS, MAN, TRA, POR, logboek

▼B

Veldcode	Gegevens­element	Voor gebruik in verslagen en berichten
TP	Type vaart­uig	NOT, OBS
TT	Overgeladen naar	TRA, logboek
TU	Wijze van verzending	Logboek
TY	Type verpakking	Productielogboek
VC	Bevrachter van het vaart­uig	NOT
VL	Lengte vaart­uig	NOT
VO	Eigenaar vaart­uig	NOT
VP	Motorvermogen	NOT
VT	Vaart­uig­capaciteit	NOT
XR	Extern registratienummer	NOT, OBS, COE, CAT, COX, TRA, POS, MAN, POR, WIT, AUT, LIM, SUS
YM	Jaar en maand	REP, JUR
YR	Jaar van het geannuleerde verslag	CAN
ZO	Zone	JUR

D. 1 Structuur van de in bijlage III bedoelde verslagen en berichten wanneer die door de lidstaten aan de NEAFC-secretaris worden doorgezonden

In voorkomend geval zendt elke lidstaat de verslagen en berichten die hij overeenkomstig de artikelen 9 en 11 van Verordening (EU) nr. 1236/2010 van zijn vaart­uigen ontvangt, door aan de NEAFC-secretaris nadat hij er de volgende wijzigingen in heeft aangebracht:

- het adres (AD) wordt vervangen door het adres van de NEAFC-secretaris (XNE);
- de gegevens­elementen “datum record” (RD), “tijd­stip record” (RT), “nummer record” (RN) en “verzender” (FR) worden ingevoegd.

D. 2 Retourberichten

Op verzoek van een verdrag­sluitende partij zendt de NEAFC-secretaris een retour­bericht telkens wanneer hij een elektronisch verzonden verslag of bericht ontvangt.

a) Formaat van het retour­bericht:

Gegevens­element	Veldcode	Verplicht (M)/ Facultatief (O)	Opmerkingen
Begin record	SR	M	Systeem­gegeven; geeft het begin van de record aan
Adres	AD	M	Bericht­gegeven; geadresseerde, verdrag­sluitende partij die het verslag heeft verzonden
Verzender	FR	M	Bericht­gegeven; “XNE” voor de NEAFC (die het retour­bericht verzendt)
Bericht­type	TM	M	Bericht­gegeven; bericht­type, „RET” voor retour­bericht
Volgnummer	SQ	O	Rapport­erings­gegeven; uit het ontvangen verslag gekopieerd volgnummer van het verslag van het vaart­uig in het betrokken jaar
Radio­roep­naam	RC	O	Rapport­erings­gegeven; uit het ontvangen verslag gekopieerde radio­roep­naam van de vaart­uig
Retour­status	RS	M	Rapport­erings­gegeven; code om aan te geven of het verslag/bericht al dan niet is aanvaard (ACK of NAK)

▼ **B**

Gegevens­element	Veldcode	Verplicht (M)/ Facultatief (O)	Opmerkingen
Retour foutnummer	RE	O	Rapporterings­gegevens; nummer dat het soort fout aangeeft. Zie tabel b) voor retour foutnummers
Nummer record	RN	M	Rapporterings­gegevens; het recordnummer van het verslag/bericht dat is ontvangen
Datum	DA	M	Bericht­gegevens; datum van verzending van de RET-boodschap
Tijdstip	TI	M	Bericht­gegevens; tijdstip van verzending van de RET-boodschap
Einde record	ER	M	Systeem­gegevens; geeft het einde van de record aan

▼ **M1**

b) Retour foutnummers:

Onderwerp/bijlage	Foutnummers			Oorzaak van de fout
	Geweigerd (NAK) Follow-up vereist	Geaccepteerd en opgeslagen (ACK) Follow-up vereist	Geaccepteerd en opgeslagen (ACK) met waarschuwing	
Mededeling	101			Boodschap is onleesbaar
	102			Waarde of omvang gegevens buiten het bereik
	104			Verplichte gegevens ontbreken
	105			Dit verslag is een duplicaat; poging tot opnieuw verzenden van een eerder geweigerd verslag
	106			Onbevoegde gegevensbron
			150	Sequentiefout
			151	Datum/tijdstip in de toekomst
			155	Dit verslag is een duplicaat; poging tot opnieuw verzenden van een eerder geaccepteerd verslag
Bijlage II			250	Poging tot wederaanmelding vaartuig
		251		Niet-aangemeld vaartuig
		252		Soorten geen AUT, LIM of SUS
Bijlage VIII		301		Vangst vóór „vangst bij het binnenvaren”
		302		Overlading vóór „vangst bij het binnenvaren”
		303		„Vangst bij het buitenvaren” vóór „vangst bij het binnenvaren”
		304		Geen positie ontvangen (CAT, TRA, COX)
			350	Positie zonder „vangst bij het binnenvaren”
Bijlage X	401			Buitenvaren-bewaking vóór binnenvaren-bewaking
		450		Waarneming zonder binnenvaren-bewaking
		451		Inspecteurs of hun vaartuig niet aangemeld

▼ M1

c) Identificatie van duplicaatberichten en -verslagen:

Bericht/verslag	Data-elementen																							
	TM	AD	SQ	RC	LA/ LT	LO/ LG	SP	CO	DA	TI	OB	CA	RA	DF	KG	TT	TF	PD	PT	CS	PO	CR	YR	
<i>Positie</i>	POS	Y		Y	Y	Y			Y	Y														
<i>Binnenvaren</i>	ENT	Y		Y	Y	Y			Y	Y														
<i>Buitenvaren</i>	EXI	Y		Y	Y	Y			Y	Y														
<i>Handmatig mee- gedeeld</i>	MAN	Y		Y	Y	Y			Y	Y														
<i>Vangst bij bin- nenvaren</i>	COE	Y		Y					Y	Y	Y													
<i>Vangst</i>	CAT	Y		Y					Y	Y		Y	Y	Y										
<i>Vangst bij het buitenvaren</i>	COX	Y		Y					Y	Y		Y	Y	Y										
<i>Overlading</i>	TRA	Y		Y					Y	Y					Y	Y	Y	Y	Y					
<i>Aanvoerhaven</i>	POR	Y		Y					Y	Y	Y				Y			Y	Y	Y	Y			
<i>Annuleren</i>	CAN	Y		Y					Y	Y													Y	Y

Bij identieke gegevens in met een „Y” aangeduide data-elementen, het bericht als duplicaat identificeren.



BIJLAGE XI

**CODES DIE MOETEN WORDEN GEBRUIKT IN DE MEDEDELINGEN
AAN DE NEAFC-SECRETARIS**
A. Voornaamste vaartuigtypes

FAO-code	Vaartuigtype
BO	Beschermingsvaartuig
CO	Visserijopleidingsschip
DB	Vaartuig voor de korvisserij (niet-continu)
DM	Vaartuig voor de korvisserij (continu)
DO	Vaartuig voor de boomkorvisserij
DOX	Vaartuig voor de korvisserij (n.e.g.)
FO	Visvervoerschip
FX	Vissersvaartuig (n.e.g.)
GO	Vaartuig voor de kieuwnetvisserij
HOX	Moederschip (n.e.g.)
HSF	Fabrieksschip
KO	Hospitaalschip
LH	Vaartuig voor de visserij met de handlijn of de handbeug
LL	Beugschip
LO	Vaartuig voor de lijnvisserij of beugvisserij
LP	Hengelvisserijvaartuig
LT	Vaartuig voor de sleeplijnvisserij
MO	Polyvalent vaartuig
MSN	Vaartuig voor de visserij met de zegen of de handlijn
MTG	Vaartuig voor de trawl- en vleetvisserij
MTS	Vaartuig voor de trawl- en zegenvisserij
NB	Vaartuig dat met één enkel kruisnet vist
NO	Vaartuig dat met kruisnetten vist
NOX	Vaartuig voor de kruisnetvisserij (n.e.g.)
PO	Vaartuig dat met vispompen vist
SN	Vaartuig dat met het Deens zegennet vist
SO	Vaartuig voor de zegenvisserij
SOX	Vaartuig voor de zegenvisserij (n.e.g.)
SP	Vaartuig voor de ringzegenvisserij

▼ B

FAO-code	Vaartuigtype
SPE	Vaartuig dat met een ringzegen van het Europese type vist
SPT	Vaartuig voor de tonijnvisserij met de ringzegen
TO	Trawler
TOX	Trawler (n.e.g.)
TS	Zijtrawler
TSF	Zijtrawler met vriesinrichting
TSW	Zijtrawler voor verse vis
TT	Hektrawler
TTF	Hektrawler met vriesinrichting
TTP	Fabrieksschip dat over het hek vist
TU	Boomkortrawler
WO	Vaartuig dat met fuiken of vallen vist
WOP	Korvenvisser
WOX	Vaartuig dat met fuiken of vallen vist (n.e.g.)
ZO	Visserijonderzoeksschip
DRN	Vaartuig dat met drijvend vistuig vist

n.e.g. = niet elders gespecificeerd

B. Voornaamste activiteiten van de vaartuigen

Lettercode	Categorie
ANC	Voor anker gaan
DRI	Visserij met drijfnetten
FIS	Visserij
HAU	Inhalen van het vistuig
PRO	Verwerking
STE	Stomen
TRX	Overladen (laden of lossen)
OTH	Andere (nader te specificeren)

▼ M1**C. Voornaamste vistuigtypes**

FAO-lettercode	Vistuigtype
	<i>Omsluitingsnetten</i>
PS	met sluitlijn
PS1	door 1 vaartuig bediend

▼ **M1**

FAO-lettercode	Vistuigtype
PS2	door 2 vaartuigen bediend
	<i>Zegens</i>
SSC	Schotse zegen
	<i>Bodemtrawls</i>
OTB	Bodemottertrawl
PTB	Bodemspantrawl
TBN	Bodemtrawl voor de visserij op Noorse kreeft
TBS	Bodemtrawl voor de garnaalvisserij
OTT	Dubbelebordentrawl
	<i>Pelagische trawls</i>
OTM	Ottertrawl
PTM	Spantrawl
	<i>Kieuwnetten en warnetten</i>
GNS	Geankerd kieuwnet
GND	Drijfnet
GEN	Kieuwnetten en warnetten (niet gespecificeerd)
	<i>Vallen</i>
FPO	Korven
	<i>Haken en lijnen</i>
LHP	Handlijnen en hengelsnoeren (met de hand bediend)
LHM	Handlijnen en hengelsnoeren (machinaal)
LLS	Grondbeugen
LLD	Drijvende beugen
LL	Beuglijnen
LTL	Sleeplijnen
LX	Haken en beuglijnen
	<i>Verzamelmachines</i>
HMP	Vispompen
	<i>Geen vistuigen</i>
NIL	Geen vistuig te rapporteren

▼ **B**

D. Voornaamste categorieën vistuigtoebereiden en -voorzieningen

FAO-drielettercode	Toebehoren of voorziening
BSC	Sleeplap onderzijde
TSC	Sleeplap bovenzijde
SBG	Overkuil

▼ **B**

FAO-drielettercode	Toebehoren of voorziening
CPP	Beschermband
CDL	Pooklijn
LST	Verdeelstrop
RST	Verstevigingsstrop
FLP	Flap (of kiel)
SNT	Zee flap
SRP	Verstevigingslijnen
TQT	Dotje
MLT	Tweelingkuil
STL	Verstevigingsnaad
LAR	Naadlijn
FLT	Drijver
EMD	Elektromechanische apparatuur
KTE	Scheerbord
SPG	Scheidingspaneel
SMP	Vierkant gemaasd paneel
CSS	Kuil in enge zin
OTH	Andere voorzieningen (nader te specificeren)

E. **Codes voor de aanbiedingsvormen van de producten**

Drielettercode	Aanbiedingsvorm	Omschrijving
CBF	Dubbele kabeljauwfilet (escalado)	HEA met vel, ruggengraat en staart
CLA	Scharen	Alleen scharen
DWT	ICCAT-code	Ontdaan van kieuwen, ingewanden, vinnen en een deel van de kop
FIL	Filet	HEA + GUT + TLD + zonder graten. Elke vis levert twee filets op.
FIS	Filet ontdaan van vel	FIL + SKI; elke vis levert twee filets op, die op geen enkele plaats aan elkaar zijn vastgehecht
FSB	Gefileerd met vel en graten	Gefileerd, met vel en graten
FSP	Filet ontdaan van vel, met pinbone	Gefileerd, ontdaan van het vel, maar met pinbone
GHT	Ontdaan van ingewanden, kop en staart	GUH + TLD
GUG	Ontdaan van ingewanden en kieuwen	Zonder ingewanden en kieuwen
GUH	Ontdaan van ingewanden en kop	Zonder ingewanden en kop

▼ B

Drielettercode	Aanbiedingsvorm	Omschrijving
GUL	Zonder ingewanden, maar met lever	GUT zonder de lever te verwijderen
GUS	Ontdaan van ingewanden, kop en vel	GUH + SKI
GUT	Zonder ingewanden	Zonder ingewanden
HEA	Ontdaan van kop	Zonder kop
HET	Ontdaan van kop en staart	Zonder kop en staart
JAP	Japanse versnijding	Dwarse doorsnede waarbij alle delen van kop tot buik zijn verwijderd
JAT	Japanse versnijding zonder staart	JAP + zonder staart
LAP	Lappen	Dubbele filet; HEA, met vel, staart en vinnen
LVR	Lever	Uitsluitend de lever; bij een collectieve aanbiedingsvorm* moet de code LVR-C worden gebruikt.
OTH	Overige	Alle andere aanbiedingsvormen
ROE	Kuit	Uitsluitend kuit; bij een collectieve aanbiedingsvorm* moet de code ROE-C worden gebruikt.
SAD	Gezouten en gedroogd	Zonder kop, maar met vel, graat en staart, en drooggezouten
SAL	Gezouten en nat	CBF + gezouten
SGH	Gezouten, ontdaan van ingewanden en kop	GUH + gezouten
SGT	Gezouten, ontdaan van ingewanden	GUT + gezouten
SKI	Ontdaan van vel	Zonder vel
SUR	Surimi	Surimi
TAL	Staart	Alleen staarten
TAD	Ontdaan van de staart	Zonder staart
TNG	Tong	Uitsluitend de tong; bij een collectieve aanbiedingsvorm* moet de code TNG-C worden gebruikt.
TUB	Mantel	Alleen de mantel (inktvis)
WHL	In gehele staat	Geen enkele vorm van verwerking
WNG	Vleugels	Alleen de vleugels

▼ B**F. Type verpakking**

Code	Soort
CRT	Kartons
BOX	Dozen
BGS	Zakken
BLC	Blokken

▼ M1**G. Soort verwerking**

Code	Soort
FRZ	Bevroren
FRE	Vers
OTH	Andere verwerking

▼ M1

BIJLAGE XII

**VERTROUWELIJKE BEHANDELING VAN ELEKTRONISCHE
GEGEVENS**

Bij het toezenden en ontvangen van elektronische gegevens nemen de lidstaten de nodige maatregelen om te voldoen aan de bepalingen inzake vertrouwelijkheid en geheimhouding in door de NEAFC aangenomen aanbevelingen.