



COMMISSIE VAN DE EUROPESE GEMEENSCHAPPEN

Brussel, 25.06.1996  
COM(96) 296 def.

96/0160 (CNS )

Voorstel voor een

VERORDENING (EG) VAN DE RAAD

**houdende technische maatregelen voor de instandhouding van de visbestanden**

(door de Commissie ingediend)



## TOELICHTING

Tijdens de Raadsvergadering van 21-22 december 1995 heeft de Commissie de Raad het verslag "De toepassingsbepalingen van de technische maatregelen in het gemeenschappelijk visserijbeleid" (COM (95) 669 def.) voorgelegd. In dat verslag is geconcludeerd dat de nu geldende technische bepalingen (voor respectievelijk de Atlantische Oceaan, de Oostzee en de Middellandse Zee) niet efficiënt genoeg zijn gebleken om de vangst van jonge vis te verminderen, en een aantal mogelijkheden aangegeven om die bepalingen efficiënter te maken.

De Commissie heeft zich ertoe verbonden om op basis van dat verslag tegen 1 juni 1996 voorstellen in te dienen om de bestaande technische maatregelen zodanig te wijzigen dat de vangst van jonge vis efficiënter wordt tegengegaan. Als de nieuwe verordening is goedgekeurd, vervangt zij Verordening (EEG) nr. 3094/86 houdende technische maatregelen voor de instandhouding van de visbestanden in de Atlantische Oceaan vervangen.

In verband met dit voorstel zijn de twee volgende aspecten van belang:

- om de vangst van jonge vis te verminderen worden tweeërlei maatregelen voorgesteld: verhoging, in vergelijking met de bestaande wetgeving, van de selectiviteit van geslept vistuig en beperking van de visserijactiviteit in bepaalde zones en seizoenen met hoge concentraties jonge vis;
- bij de toepassing van de nu geldende verordeningen is gebleken dat de bestaande bepalingen complex, moeilijk te begrijpen (zowel voor de beheerders als voor de vissers) en moeilijk afdwingbaar zijn. Daardoor vermindert de efficiëntie van de voorschriften. Daarom wordt met dit voorstel gepoogd eenvoudige, bevattelijke bepalingen vast te stellen waarvan de toepassing gemakkelijk af te dwingen is.

### **Selectiviteit van geslept vistuig**

De selectiviteit van geslept vistuig hangt van een aantal factoren af: maaswijdte, diameter van het garen, voorzieningen aan de netten (zeeflappen, panelen met vierkante mazen), enz. Deze verschillende mogelijkheden sluiten elkaar niet uit; integendeel, zij kunnen in sommige gevallen worden gecombineerd. Toch is iedereen het erover eens dat de meest efficiënte manier om de selectiviteit van geslept vistuig te vergroten, een grotere maaswijdte is. Daarom betreft de essentie van het voorstel een algemene vergroting van de maaswijdte. Daarnaast zijn bepalingen opgenomen over andere kenmerken van het vistuig. Tegelijk is voor netten met grotere maaswijdten de verplichting ingevoerd panelen met vierkante mazen te gebruiken om de soorten beter te scheiden of de selectiviteit te vergroten.

De bepalingen over de maaswijdte van geslept vistuig gelden voor alle communautaire wateren in de Atlantische Oceaan (behalve voor Skagerrak en Kattegat). Men gaat er namelijk van uit dat de technische maatregelen afgestemd moeten zijn op specifieke takken van de visserij (groepen van soorten die samen worden gevangen), eerder dan op geografische zones.

Het Skagerrak en het Kattegat worden afzonderlijk behandeld, omdat de technische maatregelen in deze zone een onderdeel vormen van het in 1982 ondertekende proces-verbaal van overeenkomst met Noorwegen. Hoewel er weinig biologische redenen lijken te zijn om voor het Skagerrak en het Kattegat andere bepalingen toe te passen dan voor de Noordzee - de Commissie zal de maatregelen in deze zone dan ook in overeenstemming proberen te brengen met die voor de rest van de Atlantische Oceaan - , kunnen deze maatregelen pas worden gewijzigd als in de eerste plaats Noorwegen het daarmee eens is. Wegens tijdsgebrek zal het overleg hierover met Noorwegen plaatsvinden na de goedkeuring van het onderhavige voorstel door de Commissie.

In het voorstel wordt niet gewerkt met toegestane en niet-toegestane maaswijdten. In principe mogen alle maaswijdten worden gebruikt (vanaf een bepaalde grens) op voorwaarde dat de samenstelling van het aan boord gehouden soortenpakket overeenstemt met de vastgestelde percentages. Voor zover mogelijk zijn de groepen doelsoorten waarvoor een bepaald maaswijdtebereik mag worden gebruikt, soorten die gewoonlijk samen worden gevangen. Een ander punt in het voorstel is dat het aantal netten met verschillende maaswijdte dat aan boord mag worden gehouden, moet worden beperkt, om de voorschriften behoorlijk te kunnen doen naleven.

Het voorstel omvat een algemene vergroting van de referentiemaaswijdte. Uit wetenschappelijke gegevens blijkt dat mag worden verwacht dat sommige bestanden hierdoor op lange termijn een veel hogere opbrengst zullen geven. Voor specifieke visserijtakken zijn kleinere maaswijdten toegestaan, in combinatie met een percentage aan boord aanwezige vis van de doelsoorten.

#### **Andere maatregelen om de vangst van jonge vis te verminderen: gesloten zones / seizoenen**

De vangst van jonge vis kan worden verminderd door bepaalde zones gedurende bepaalde perioden van het jaar (wanneer de jonge vis van belangrijke soorten daar normaal in hoge concentraties aanwezig is) te sluiten. Om deze maatregelen doeltreffend te maken moeten de voor deze zones geldende voorwaarden zo stringent mogelijk zijn.

Bijzondere aandacht is besteed aan de instandhouding van heek. Daarom is het aantal zones waar heek wordt beschermd, groter dan volgens de huidige regelgeving, en zijn voor sommige van die zones stringenter voorwaarden vastgesteld.

In andere gevallen wordt in bepaalde zones en seizoenen de visserij gesloten om te voorkomen dat paaiende vis wordt gevangen. Dit is zo voor haring en demersale soorten in sommige zones.

#### **Minimummaten voor aanvoer**

Aangezien de minimummaaswijdten voor gesleept vistuig worden geharmoniseerd, worden ook de minimummaten voor aanvoer geharmoniseerd. Bovendien zijn er telkens minimummaten voor aanvoer voor de soort die het belangrijkste deel van de vangst vormt en daardoor bepalend is voor het gedrag van de kapiteins. Deze minimummaten voor aanvoer komen zo veel mogelijk overeen met de selectiviteit van het gesleepte vistuig: voor grote

demersale soorten is de minimummaat voor aanvoer berekend als de  $L_{25}$  voor de met elke soort overeenkomende maaswijdte, voor zover gegevens over de selectiviteit bestaan.  $L_{25}$  voor een bepaalde maaswijdte komt overeen met de lengte van de vis waarbij 25 % van de vissen in het betrokken net wordt opgehouden.

Deze minimummaten voor aanvoer zijn m.a.w. zo vastgesteld dat met de passende maaswijdte voor een specifieke soort of voor specifieke soortgroepen doorgaans geen ondermaatse vis wordt gevangen.

### **Structuur en presentatie**

Om de verordening te vereenvoudigen en ze bevattelijk en gemakkelijk afdwingbaar te maken, wordt in het voorstel aan twee aspecten aandacht besteed:

- a) inhoudelijke aspecten. De afwijkingen van de algemene regels zijn tot een minimum beperkt.
- b) vormaspecten. Het voorstel is in een zo direct en duidelijk mogelijke taal gesteld.

Om de verordening te vereenvoudigen:

- Sommige bestaande afwijkingen maken de huidige verordening alleen nog maar complexer en zijn niet langer gegrond of noodzakelijk. Ze zijn dan ook niet meer opgenomen in het huidige voorstel.
- Sommige administratieve voorschriften in verband met specifieke afwijkingen zijn uit de tekst gehaald om bij verordening van de Commissie te worden vastgesteld.

Om de tekst toegankelijker te maken:

- zijn een nieuwe, gebruiksvriendelijker vorm en structuur voorgesteld. De artikelen zijn kort en boven de hoofdstukken en de artikelen zijn titels aangebracht om de inhoud te verduidelijken.
- wordt, als een afwijking of een bijzondere bepaling is ingevoerd, een overweging toegevoegd. Bedoeling daarvan is elk bepaling van de verordening adequaat toe te lichten.
- zijn, wat de vorm betreft, in de tabellen met de maaswijdten voor gesleept en stand vistuig voor elke doelsoort per maaswijdtebereik de in acht te nemen minimumpercentages van de vangst vermeld. Daardoor is de verwijzing in de huidige verordening naar "beschermden soorten" niet meer nodig.

Om de naleving van de verordening beter afdwingbaar te maken :

- worden sommige dubbelzinnige uitdrukkingen aangepast. Zo wordt bijv. niet meer gewerkt met het begrip "vissen op ...", maar met het concept "aan boord houden". Een inspecteur kan immers niet uitmaken op welke soort een visser probeert te vissen.

---

De term "aan boord gehouden" biedt een objectief criterium om de betrokken bepalingen te doen naleven.

In het algemeen bevat dit voorstel, in vergelijking met de bestaande wetgeving, aanzienlijke verbeteringen in de technische maatregelen. Op sommige punten kan dit voorstel wellicht minder stringent lijken dan de bestaande verordening (zo is het concept "beschermde soorten" weggevallen), maar het is de bedoeling de vissers meer flexibiliteit te bieden en de teruggooi te beperken.

Meer flexibiliteit wordt ook voorgesteld ten aanzien van de teruggooi van hoeveelheden die aan boord worden gehouden boven de voor de gebruikte maaswijdte toegestane percentages. In de huidige verordening is bepaald dat die extra hoeveelheden onmiddellijk overboord moeten worden gezet; het onderhavige voorstel is soepeler en staat toe dat ze aan het einde van de visreis worden teruggegooid. Doel hiervan is de bijvangst te beperken door de vissers toe te staan hun te hoge percentages vis van de doelsoorten bij een trek te compenseren met eventuele lagere percentages bij een latere trek tijdens dezelfde reis. Hoe dan ook worden deze elementen ruimschoots gecompenseerd door de globale vergroting van de selectiviteit van het vistuig.

De Raad wordt verzocht dit voorstel goed te keuren.

**Voorstel**  
**VERORDENING (EG) nr. VAN DE RAAD**  
**van**

**houdende technische maatregelen voor de instandhouding van de visbestanden**

DE RAAD VAN DE EUROPESE UNIE,

Gelet op het Verdrag tot oprichting van de Europese Gemeenschap, inzonderheid op artikel 43,

Gezien het voorstel van de Commissie,

Gezien het advies van het Europees Parlement<sup>1</sup>,

Gezien het advies van het Economisch en Sociaal Comité<sup>2</sup>,

Overwegende dat Verordening (EG) nr. .../. van de Raad de gecodificeerde versie is van Verordening (EEG) nr. 3094/86 van 7 oktober 1986 houdende technische maatregelen voor de instandhouding van de visbestanden, die herhaaldelijk en ingrijpend is gewijzigd;

Overwegende dat bij de uitvoering van Verordening (EEG) nr. 3094/86 tekortkomingen zijn gebleken die problemen opleveren bij de toepassing en het afdwingen van de naleving van die verordening, welke tekortkomingen moeten worden gecorrigeerd, met name door het aantal verschillende voorschriften inzake maaswijdten te verminderen, het concept "beschermden soorten" te schrappen en het aantal verschillende maaswijdten van aan boord gehouden netten, te beperken (de art. 5 en 9, bijl. geslept vistuig); overwegende dat het derhalve gewenst is Verordening (EG) ..... te vervangen door een nieuwe tekst, met uitzondering van artikel 11 en een deel van artikel 9;

Overwegende dat op het niveau van de Gemeenschap de beginselen en procedures ter uitvoering van de technische maatregelen moeten worden vastgesteld, zodat iedere Lid-Staat de visserijactiviteiten in de maritieme wateren die onder zijn jurisdictie of zijn soevereiniteit vallen, kan reguleren;

Overwegende dat een evenwicht moet worden gevonden tussen enerzijds de aanpassing van de technische instandhoudingsmaatregelen aan de uiteenlopende situaties in de verschillende visserijtakken en anderzijds de behoefte aan homogene, gemakkelijk toe te passen regels;

Overwegende dat in artikel 130 R, lid 2, van het Verdrag is bepaald dat bij alle maatregelen van de Gemeenschap de eisen inzake milieubescherming geïntegreerd moeten worden, met name in het licht van het voorzorgsbeginsel;

---

<sup>1</sup> PB nr. C ...

<sup>2</sup> PB nr. C ...

Overwegende dat Richtlijn 92/43/EEG van de Raad van 21 mei 1992 maatregelen vastlegt voor de instandhouding van natuurlijke habitats en van de natuurlijke fauna; overwegende dat de lijst van mariene organismen namen van soorten bevat die worden beschermd vanwege de vereisten in deze Richtlijnen;

Overwegende dat met het oog op de bescherming van de levende rijkdommen van de zee enerzijds en een evenwichtige exploitatie van de visbestanden anderzijds, in het belang van zowel de vissers als de consumenten, technische maatregelen voor de instandhouding van de visbestanden moeten worden vastgesteld, onder meer met betrekking tot de passende minimummaaswijdten voor de vangst van bepaalde soorten en andere vistuigkenmerken, de minimummaten van de aangevoerde mariene organismen en beperkingen van de visserij in bepaalde zones en perioden en met bepaalde soorten vistuig en toebehoren;

Overwegende dat, in het licht van wetenschappelijke adviezen, grotere maaswijdten moeten worden vastgesteld voor gesleept vistuig waarmee op mariene organismen van bepaalde soorten wordt gevestigd, en dat, in het licht van wetenschappelijke adviezen, het gebruik van netdelen met vierkante mazen moet worden verplicht gesteld, aangezien dit aanzienlijk kan bijdragen tot vermindering van de vangst van jonge exemplaren van mariene organismen;

Overwegende dat staand vistuig met steeds kleinere maaswijdten wordt gebruikt, hetgeen leidt tot een hogere sterfte van jonge vis van de soorten waarop in de betrokken visserijtakken wordt gevestigd, en dat die tendens moet worden omgebogen, dat het derhalve noodzakelijk is om voor staand vistuig minimummaaswijdten vast te stellen;

Overwegende dat bij het vissen met staand vistuig de soortensamenstelling van de vangsten en de toegepaste visserijpraktijken verschillen naar gelang van de geografische gebieden; dat op grond van deze verschillen in die gebieden onderling verschillende maatregelen moeten worden toegepast;

Overwegende dat de vangst van bepaalde voor verwerking tot meel of olie bestemde soorten mag plaatsvinden met netten met kleine maaswijdten, op voorwaarde dat deze vangsten geen negatieve invloed hebben op andere soorten;

Overwegende dat de teruggooi zo veel mogelijk moet worden verminderd;

Overwegende dat minimummaten voor aanvoer moeten worden toegepast voor de soorten die het belangrijkste deel uitmaken van de aanvoer door de communautaire vissersvloot;

Overwegende dat de minimummaat voor aanvoer van een soort moet overeenstemmen met de selectiviteit van de voor die soort geldende netmaaswijdte;

Overwegende dat moet worden bepaald hoe mariene organismen moeten worden gemeten;

Overwegende dat ervoor moet worden gezorgd dat de kinderkamers worden beschermd, rekening houdend met de specifieke biologische omstandigheden in de betrokken gebieden;

Overwegende dat, met het oog op de bescherming van jonge haring, specifieke bepalingen moeten worden vastgesteld inzake de vangst en het aan boord houden van sprot;



Overwegende dat, om rekening te houden met traditionele visserijpraktijken in bepaalde zones, specifieke bepalingen moeten worden vastgesteld inzake de vangst en het aan boord houden van ansjovis en tonijn;

Overwegende dat het gebruik van de ringzegen om scholen vis te vangen die samen met zeezoogdieren leven, tot vangst en sterfte van deze dieren kan leiden; dat de ringzegenvisserij wanneer ze behoorlijk wordt toegepast, een doeltreffende methode is om uitsluitend de doelsoorten te vangen; dat derhalve het omcirkelen van zeezoogdieren met ringzegens moet worden verboden;

Overwegende dat, om het wetenschappelijk onderzoek en kunstmatige herpopulatie niet te belemmeren, deze verordening niet mag gelden voor activiteiten die met het oog daarop nodig zijn;

Overwegende dat bepaalde voor de instandhouding van de bestanden noodzakelijke maatregelen zijn vervat in de Verordeningen (EEG) nr. 2930/86, (EEG) nr. 3760/92 en (EEG) nr. 2847/93 van de Raad en daarom niet nogmaals hoeven te worden vastgesteld;

Overwegende dat de Commissie en de Lid-Statens dienen te worden gemachtigd om, als de instandhouding van de visbestanden ernstig wordt bedreigd, passende voorlopige maatregelen te nemen;

Overwegende dat aanvullende nationale maatregelen voor strikt lokale toepassing mogen worden gehandhaafd of vastgesteld, onder voorbehoud van onderzoek door de Commissie van de verenigbaarheid ervan met het Gemeenschapsrecht en het gemeenschappelijk visserijbeleid;

Overwegende dat bepalingen ter uitvoering van deze verordening, indien nodig, moeten worden vastgesteld volgens de procedure van artikel 18 van Verordening (EEG) nr. 3760/92;

**HEEFT DE VOLGENDE VERORDENING VASTGESTELD:**

## Artikel 1

Deze verordening houdende technische instandhoudingsmaatregelen is, onverminderd de artikelen 29 en 38, van toepassing op de vangst en de aanvoer van levende rijkdommen uit de zeewateren die onder de soevereiniteit of de jurisdictie van de Lid-Staten vallen en gelegen zijn in een van de in artikel 2 bedoelde gebieden.

## **TITEL I: DEFINITIES**

### Artikel 2

1. In deze verordening wordt onder "zeewateren" het volgende verstaan:

**Gebied 1:**

alle wateren ten noorden en ten westen van een lijn die loopt van een punt op 48° noorderbreedte en 18° westerlengte, vandaar rechtwijzend noord tot 60° noorderbreedte, vandaar rechtwijzend oost tot 5° westerlengte, vandaar rechtwijzend noord tot 60°30' noorderbreedte, vandaar rechtwijzend oost tot 4° westerlengte, vandaar rechtwijzend noord tot 64° noorderbreedte, vandaar rechtwijzend oost tot de kust van Noorwegen.

**Gebied 2:**

alle wateren benoorden 48° noorderbreedte, met uitzondering van de wateren in gebied 1 en de ICES-sectoren III b, III c en III d.

**Gebied 3:**

alle wateren in de ICES-deelgebieden VIII en IX.

**Gebied 4:**

alle wateren in ICES-deelgebied X.

**Gebied 5:**

alle wateren in het centraal-oostelijke deel van de Atlantische Oceaan in de sectoren 34.1.1, 34.1.2 en 34.1.3 en in deelgebied 34.2.0 van visserijgebied 34 van het CECAF-gebied.

**Gebied 6:**

alle wateren voor de kust van het Franse departement Guyana die onder de soevereiniteit of de jurisdictie van dat departement vallen.

**Gebied 7:**

alle wateren voor de kust van de Franse departementen Martinique en Guadeloupe die onder de soevereiniteit of de jurisdictie van die departementen vallen.

**Gebied 8:**

alle wateren voor de kust van het Franse departement Réunion die onder de soevereiniteit of de jurisdictie van dat departement vallen.

2. De in deze verordening met "ICES" en "CECAF" aangeduide geografische zones komen overeen met de gebieden die zijn gedefinieerd door respectievelijk de Internationale Raad voor het onderzoek van de Zee en het Visserijcomité voor het centraal-oostelijke gedeelte van de Atlantische Oceaan. Zij zijn, onder voorbehoud van latere wijzigingen, beschreven in de mededelingen van de Commissie nr. 85/C 335/02 en nr. 85/C 347/05.
3. De in lid 1 bedoelde gebieden kunnen volgens de in artikel 52 bedoelde procedure worden onderverdeeld in geografische zones, met name aan de hand van de in lid 2 bedoelde definities.
4. In afwijking van lid 2 wordt in de zin van deze verordening:
  - het Kattegat in het noorden begrensd door een lijn van de vuurtoren van Skagen naar de vuurtoren van Tistlarna en vandaar naar het dichtstbijgelegen punt op de kust van Zweden, en in het zuiden door een lijn van kaap Hasenöre naar kaap Griben, van Korshage naar Spodsbjerg en van kaap Gilbjerg naar Kullen,
  - het Skagerrak in het westen begrensd door een lijn van de vuurtoren van Hanstholm naar de vuurtoren van Lindesnes, en in het zuiden door een lijn van de vuurtoren van Skagen naar de vuurtoren van Tistlarna en vandaar naar het dichtstbijgelegen punt op de kust van Zweden,
  - onder de Noordzee verstaan ICES-deelgebied IV en het aangrenzende gedeelte van ICES-sector II a bezuiden 64° noorderbreedte alsmede het gedeelte van ICES-sector III a dat geen deel uitmaakt van het Skagerrak zoals dat in het tweede streepje van dit lid is omschreven.

### Artikel 3

In deze verordening wordt onder "mariene organismen" de in bijlage I vermelde soorten of soortgroepen verstaan.

### Artikel 4

In deze verordening :

- a) wordt onder "minimummaaswijdte" van een net verstaan de maaswijdte van het netdeel met de kleinste mazen,
- b) wordt onder "netgedeelte met vierkante mazen" verstaan een netgedeelte dat zo is aangebracht dat van de twee stellen parallelle lijnen die door de benen van de mazen worden gevormd, het ene stel evenwijdig loopt met de lengteas van het net en het andere stel daar loodrecht op staat,
- c) wordt onder "geankerd kieuwnet" of "warnet" elk enkelwandig staand net verstaan dat op enigerlei wijze op de zeebodem is verankerd,

d) wordt onder "schakel" elk staand net verstaan dat bestaat uit twee of meer wanden die parallel zijn opgehangen aan één enkele hoofdlijn, en op enigerlei wijze op de zeebodem is verankerd.

## TITEL II: NETTEN EN BEPALINGEN INZAKE HET GEBRUIK ERVAN

### HOOFDSTUK I: BEPALINGEN VOOR GESLEEPTE NETTEN

#### Artikel 5

1. Voor elk van de in de bijlagen II, III en IV genoemde gebieden of geografische zones en, in voorkomend geval, voor het overeenkomstige tijdvak is het verboden sleepnetten, Deense zegennetten of soortgelijke netten te gebruiken, behalve als:
  - de minimummaaswijdte overeenkomt met een van de in die bijlage vermelde klassen, en
  - de met dat net verrichte vangst die zich aan boord bevindt, een percentage doelsoorten bevat dat ten minste gelijk is aan het percentage dat voor de in de bijlage vermelde maaswijdteklassen is vastgesteld.
2. Het minimumpercentage doelsoorten mag worden bereikt door de hoeveelheden van alle gevangen doelsoorten samen te tellen.

#### Artikel 6

1. De in de bijlagen II, III en IV bedoelde percentages worden berekend ten opzichte van het gewicht van de totale hoeveelheid mariene organismen die aan boord is na sortering of bij aanvoer.
2. De percentages mogen worden berekend aan de hand van een of meer representatieve monsters.
3. In afwijking van lid 1 mag bij de zich aan boord bevindende vangst van zandspiering waarvoor netten met een maaswijdte van minder dan 16 mm zijn gebruikt, het percentage worden bepaald vóór sortering.
4. Voor de toepassing van dit artikel wordt voor de berekening van het gewicht in hele langoestines het gewicht van staarten van langoestines met drie vermenigvuldigd.

#### Artikel 7

1. Het is verboden sleepnetten, Deense zegennetten of soortgelijke netten aan boord te hebben of te gebruiken waarvan het aantal mazen in de omtrek van de kuil, met uitsluiting van de aanslag en de naadlijn, groter is dan 100.
2. Lid 1 is van toepassing op netten met een minimummaaswijdte van 70 mm of meer.

## Artikel 8

1. Gesleepte netten met een maaswijdte van 70 mm of meer moeten in het bovenste deel van het net voorzien zijn van een gedeelte (een paneel) met vierkante mazen met een maaswijdte die ten minste gelijk is aan die van de kuil.
2. Alle in lid 1 bedoelde netgedeelten met vierkante mazen moeten:
  - a) ten minste drie meter lang zijn,
  - b) zodanig langs elke lengterand aan het net zijn bevestigd dat het deel van het net waaraan het netgedeelte met vierkante mazen is bevestigd, in gestrekte toestand even lang is als het gestrekte netgedeelte met vierkante mazen langs die lengterand,
  - c) ten minste 90 % bedekken van de breedte van het deel van het net waarin ze zijn aangebracht.
3. Het is verboden garnalen aan boord te houden die zijn gevangen met gesleept vistuig met een maaswijdte tussen 32 en 54 millimeter, tenzij het bovenste deel van het net is voorzien van een netgedeelte met vierkante mazen met een minimummaaswijdte die dubbel zo groot is als die van de kuil.
4.
  - a) Het is verboden roze diepzeegarnalen aan boord te houden die zijn gevangen met gesleept demersaal vistuig met een maaswijdte tussen 55 en 60 millimeter, tenzij het bovenste deel van het net is voorzien van een netgedeelte met vierkante mazen met een minimummaaswijdte die dubbel zo groot is als die van de kuil.
  - b) Echter, het is toegestaan hoeveelheden roze diepzeegarnalen die met het onder a) beschreven vistuig zijn gevangen, aan boord te houden op voorwaarde dat die hoeveelheden niet groter zijn dan 5 % van het totale gewicht van de mariene organismen aan boord die met het genoemde vistuig zijn gevangen.

## Artikel 9

1. Vaartuigen die gesleepte netten met een minimummaaswijdte van 110 millimeter of meer aan boord hebben of gebruiken, mogen niet tegelijk gesleepte netten met een minimummaaswijdte van minder dan 110 millimeter aan boord hebben of gebruiken.
2. Vaartuigen mogen netten met twee verschillende minimummaaswijdten aan boord hebben of gebruiken op voorwaarde dat de ene minimummaaswijdte van 0 tot en met 60 millimeter bedraagt en de andere van 70 tot en met 109 millimeter.

In dit geval, en in afwijking van het bepaalde in artikel 5, moet het minimumpercentage doelsoorten dat zich aan boord bevindt 85% bedragen. Dit percentage heeft betrekking op de doelsoorten zoals vastgesteld voor het zich aan boord bevindende net of de zich aan boord bevindende netten met de grootste van de twee maaswijdten.

3. Vaartuigen die niet aan de bepalingen van lid 1 en lid 2 voldoen, mogen geen sleepnetten, Deense zegennetten of soortgelijke netten gebruiken.

#### Artikel 10

1. Het is verboden sleepnetten aan boord te hebben of te gebruiken die volledig of gedeeltelijk zijn vervaardigd uit netmateriaal waarvan het getwijnde garen een diameter van meer dan 8 millimeter heeft.
2. Het is verboden sleepnetten aan boord te hebben of te gebruiken die volledig of gedeeltelijk zijn vervaardigd uit netmateriaal van meervoudig getwijnd garen.

#### Artikel 11

1. Het is verboden gesleept vistuig aan boord te hebben of te gebruiken dat volledig of gedeeltelijk bestaat uit andere dan vierkante of ruitvormige mazen.
2. Lid 1 is niet van toepassing op gesleept vistuig met een minimummaaswijdte van 31 millimeter of minder.

#### Artikel 12

Dreggen vallen niet onder de bepalingen van artikel 5 op voorwaarde dat de met dit vistuig gevangen hoeveelheden mariene organismen, andere dan tweekleppige weekdieren, die aan boord worden gehouden, niet meer bedragen dan 10 % van het totale gewicht van de mariene organismen aan boord.

### HOOFDSTUK II: BEPALINGEN VOOR STAAND VISTUIG

#### Artikel 13

1. Voor elk van de in de bijlagen V en VI genoemde gebieden of geografische zones en, in voorkomend geval, voor het overeenkomstige tijdvak is het verboden verankerde kieuwnetten, warnetten of schakels aan boord te hebben of te gebruiken tenzij:
  - de met dat net verrichte vangst die zich aan boord bevindt, niet minder dan 70 % doelsoorten bevat, en
  - bij verankerde kieuwnetten en warnetten, de maaswijdte overeenkomt met een van de in de relevante bijlage vermelde klassen,

- bij schakels, de maaswijdte in het kleinmazigste deel van het net overeenkomt met een van de in de relevante bijlage vermelde klassen.
2. Het minimumpercentage van de doelsoorten mag worden bereikt door de hoeveelheden van alle gevangen doelsoorten samen te tellen.

#### Artikel 14

1. Het in artikel 13, lid 1, bedoelde percentage wordt berekend ten opzichte van het gewicht van de totale hoeveelheid mariene organismen die aan boord is na sortering of bij aanvoer.
2. Het percentage mag worden berekend aan de hand van een of meer representatieve monsters.

#### Artikel 15

De artikelen 13 en 14 zijn niet van toepassing op de vangsten van zalmachtigen, prikvissen of slijmprikken.

### HOOFDSTUK III: ALGEMENE BEPALINGEN INZAKE NETTEN EN HET GEBRUIK ERVAN

#### Artikel 16

Het sorteren vindt onmiddellijk na de vangst plaats.

#### Artikel 17

1. De zich aan boord bevindende hoeveelheden mariene organismen die de in de bijlagen II tot en met VI toegestane percentages overschrijden, worden, ongeacht het tijdstip, vóór de terugkeer naar de haven in zee teruggezet.
2. Lid 1 is van toepassing op andere mariene organismen dan die welke zijn gedefinieerd als doelsoorten voor een van in de bijlagen II tot en met VI vermelde maaswijdteklassen.

#### Artikel 18

Het is verboden aan netten voorzieningen aan te brengen die de mazen in enig deel van het net kunnen versperren of waardoor de feitelijke afmetingen daarvan kleiner kunnen worden.

Deze bepaling sluit echter niet uit dat voorzieningen worden gebruikt waarvan de lijst en de technische beschrijvingen worden vastgesteld volgens de in artikel 52 bedoelde procedure.



### TITEL III: MINIMUMMAAT VAN MARIENE ORGANISMEN

#### Artikel 19

Mariene organismen zijn ondermaats als zij kleiner zijn dan de in bijlage VII voor de betrokken soort vastgestelde minimummaat en bijbehorend geografisch gebied.

#### Artikel 20

1. Mariene organismen worden gemeten overeenkomstig bijlage VIII.
2. Als meer dan één methode voor het meten van een marien organisme is toegestaan, wordt het organisme geacht de minimummaat te hebben als de maat volgens een van deze methoden gelijk is aan of groter dan de voor de betrokken soort geldende minimummaat.
3. Tweekleppige weekdieren, Noordzeekrabben en zee kreeften mogen slechts in hun geheel worden aangevoerd.

#### Artikel 21

1. Ondermaatse mariene organismen mogen niet aan boord worden gehouden, noch worden overgeladen, aangevoerd, vervoerd, opgeslagen, verkocht, uitgesteld of te koop aangeboden, maar moeten onmiddellijk in zee worden teruggezet.
2. Lid 1 is niet van toepassing :
  - a) op haring, horsmakreel en makreel, voor maximaal 10 gewichtspersenten van het totale gewicht van de aan boord gehouden vangsten van die soorten,
  - b) op andere mariene organismen dan die welke in de bijlagen II, III en IV zijn gedefinieerd als doelsoorten voor de maaswijdteklassen 0-15 of 16-31 en zijn gevangen met gesleept vistuig met een maaswijdte van minder dan 32 millimeter, op voorwaarde dat de genoemde organismen niet zijn gesorteerd en niet voor menselijke consumptie worden verkocht, uitgesteld of te koop aangeboden.
3. Echter, ondermaatse ansjovis, horsmakreel of makreel die is gevangen om als levend aas te worden gebruikt, mag zich aan boord vinden, op voorwaarde dat deze soorten levend aan boord worden gehouden.

#### Artikel 22

1. Het percentage ondermaatse mariene organismen wordt berekend ten opzichte van het gewicht van de totale hoeveelheid mariene organismen die aan boord is na sortering of bij aanvoer.
2. De percentages mogen worden berekend aan de hand van een of meer representatieve monsters.

## TITEL IV: BIJZONDERE BEPALINGEN BETREFFENDE HET VISSEN OP BEPAALDE MARIENE ORGANISMEN

### Artikel 23

#### Beperkingen op de haringvisserij

1. Het is verboden haring aan boord te houden die is gevangen in de geografische zones en tijdens de perioden als hiernavolgend vermeld :
  - a) van 1 januari tot en met 30 april in de geografische zone ten noordoosten van de lijn tussen Mull of Kintyre en Corsewall Point,
  - b) van 1 juli tot en met 31 oktober in de geografische zone met de volgende coördinaten:
    - 55°30' noorderbreedte op de westkust van Denemarken,
    - 55°30' noorderbreedte, 7°00' oosterlengte,
    - 57°00' noorderbreedte, 7°00' oosterlengte,
    - 57°00' noorderbreedte op de westkust van Denemarken,
  - c) van 15 augustus tot en met 15 september in de zone van 6 tot 12 mijl voor de oostkust van het Verenigd Koninkrijk, gemeten vanaf de basislijnen, tussen 55°30' noorderbreedte en 55°45' noorderbreedte,
  - d) van 15 augustus tot en met 30 september in de geografische zone die gelegen is binnen een lijn die het volgende traject volgt :
    - Butt of Lewis,
    - Kaap Wrath,
    - een punt op 58°55' noorderbreedte en 5°00' westerlengte,
    - een punt op 58°55' noorderbreedte en 7°10' westerlengte,
    - een punt op 58°20' noorderbreedte en 8°20' westerlengte,
    - een punt op 57°40' noorderbreedte en 8°20' westerlengte,
    - een punt op de westkust van het eiland North Uist op 57°40' noorderbreedte en dan langs de noordkust van dat eiland naar een punt op 57°40'36" noorderbreedte en 7°20'39" westerlengte,
    - een punt op 57°50'3" noorderbreedte en 7°8'6" westerlengte,
    - en dan langs de westkust van het eiland Lewis in noordoostelijke richting naar het beginpunt (Butt of Lewis),
  - e) van 15 augustus tot en met 30 september in de zone van 6 tot 12 mijl voor de oostkust van het Verenigd Koninkrijk, gemeten vanaf de basislijnen, tussen 54°10' noorderbreedte en 54°45' noorderbreedte,

f) van 21 september tot en met 31 december in de gedeelten van ICES-sector VII a met de volgende coördinaten:

- 54°20' noorderbreedte op de oostkust van het eiland Man,
- 54°20' noorderbreedte, 3°40' westerlengte,
- 53°50' noorderbreedte, 3°50' westerlengte,
- 53°50' noorderbreedte, 4°50' westerlengte,
- 4°50' westerlengte op de zuidwestkust van het eiland Man,

en

- 54°15' noorderbreedte op de oostkust van Noord-Ierland,
- 54°15' noorderbreedte, 5°15' westerlengte,
- 53°50' noorderbreedte, 5°50' westerlengte,
- 53°50' noorderbreedte op de oostkust van Ierland,

g) het hele jaar in ICES-sector VII a, in de geografische zone tussen de westkust van Schotland, Engeland en Wales en een lijn op 12 mijl van de basislijnen van deze kust, met als zuidelijke grens 53°20' noorderbreedte en als noordwestelijke grens een lijn tussen Mull of Galloway (Schotland) en Point of Ayre (eiland Man),

h) het hele jaar in Logan Bay, zijnde de wateren ten oosten van een lijn van Mull of Logan op 54°44' noorderbreedte en 4°59' westerlengte naar Laggantalluch Head op 54°41' noorderbreedte en 4°58' westerlengte,

i) In 1998, en in elk daaropvolgend derde jaar, gedurende het gehele jaar, in de zone met de volgende coördinaten:

- 9°00' westerlengte op de zuidkust van Ierland,
- 51°15' noorderbreedte, 9°00' westerlengte,
- 51°15' noorderbreedte, 7°30' westerlengte,
- 52°00' noorderbreedte, 7°30' westerlengte,
- 52°00' noorderbreedte op de zuidoostkust van Ierland,

j) In 1999, en in elk daaropvolgend derde jaar, in de zones met de volgende coördinaten:

i) van 15 januari tot en met 31 januari:

- 52°00' noorderbreedte op de zuidoostkust van Ierland,
- 52°00' noorderbreedte, 6°00' westerlengte,
- 52°30' noorderbreedte, 6°00' westerlengte,
- 52°30' noorderbreedte op de zuidoostkust van Ierland,

ii) van 1 november tot en met 15 november:

- 9°00' westerlengte op de zuidkust van Ierland,
- 51°15' noorderbreedte, 9°00' westerlengte,
- 51°15' noorderbreedte, 11°00' westerlengte,
- 52°30' noorderbreedte, 11°00' westerlengte,
- 52°30' noorderbreedte op de oostkust van Ierland.

2. Echter, hoeveelheden haring die afkomstig zijn uit een van de omschreven zones, mogen aan boord worden gehouden op voorwaarde dat die hoeveelheden niet groter zijn dan 5 % van het totale gewicht van de mariene organismen aan boord die in elke afzonderlijke zone zijn gevangen in één van de genoemde perioden.

#### Artikel 24

Beperkingen op de sprotvisserij om de haring te beschermen

1. Het is verboden sprot aan boord te houden die is gevangen in de geografische zones en tijdens de perioden als hiernavolgend vermeld :

a) van 1 januari tot en met 31 maart en van 1 oktober tot en met 31 december in het statistische ICES-vak 39E8. Voor de toepassing van deze verordening geldt als grens van dit ICES-vak een lijn die rechtwijzend oost loopt van de oostkust van Engeland, langs breedtegraad 55°00' noorderbreedte tot 1°00' westerlengte, vervolgens rechtwijzend noord tot 55°30' noorderbreedte en dan weer rechtwijzend west tot de kust van Engeland,

b) van 1 januari tot en met 31 maart en van 1 oktober tot en met 31 december in de binnenwateren van de Moray Firth ten westen van 3°30' westerlengte en in de binnenwateren van de Firth of Forth ten westen van 3°00' westerlengte,

c) van 1 juli tot en met 31 oktober in de geografische zone met de volgende coördinaten:

- 55°30' noorderbreedte op de westkust van Denemarken,
- 55°30' noorderbreedte, 7°00' oosterlengte,
- 57°00' noorderbreedte, 7°00' oosterlengte,
- 57°00' noorderbreedte op de westkust van Denemarken.

2. Echter, hoeveelheden sprot die afkomstig zijn uit een van de zones, mogen aan boord worden gehouden op voorwaarde dat die hoeveelheden niet groter zijn dan 5 % van het totale gewicht van de mariene organismen aan boord die in elke afzonderlijke zone zijn gevangen in één van de genoemde perioden.

## Artikel 25

### Beperkingen op de makreelvisserij

1. Het is verboden makreel aan boord te houden die gevangen is in de geografische zone met de coördinaten:
  - 2°00' westerlengte op de zuidkust van het Verenigd Koninkrijk,
  - 49°30' noorderbreedte, 2°00' westerlengte,
  - 49°30' noorderbreedte, 7°00' westerlengte,
  - 52°00' noorderbreedte op de westkust van het Verenigd Koninkrijk,

tenzij de hoeveelheid makreel niet groter is dan 15 gewichtspercenten van de totale in deze zone gevangen hoeveelheden.

2. Lid 1 is niet van toepassing:

a) op vaartuigen die uitsluitend vissen met kieuwnetten en/of met de beug;

b) op vaartuigen die vissen met bodemsleepnetten, Deense zegennetten of soortgelijke sleepnetten, wanneer de totale vangst aan boord van deze vaartuigen voor ten minste 75 gewichtspercenten bestaat uit andere mariene organismen dan ansjovis, haring, horsmakreel, makreel, pelagische koppotigen en sardines;

c) op vaartuigen die door deze zone varen, voor zover al het vistuig is opgeborgen overeenkomstig artikel 20, lid 1, van Verordening (EEG) nr. 2847/93 van de Raad;

d) op vaartuigen die niet zijn uitgerust voor de visserij en waarop makreel wordt overgeladen.

## Artikel 26

### Beperkingen op de ansjovisvisserij

1. Het is verboden ansjovis aan boord te houden die met pelagische trawls in ICES-sector VIII c) is gevangen.
2. In deze Sector is het eveneens verboden pelagische trawls of ringzegens aan boord te hebben.

## Artikel 27

### Beperkingen op de tonijnvisserij

1. Het is verboden gestreepte tonijn, grootoogtonijn of geelvintonijn aan boord te houden die met ringzegens is gevangen in de wateren die onder de soevereiniteit of de jurisdictie van Portugal vallen in ICES-vak X ten noorden van 36°30' noorderbreedte,

alsmede in de CECAF-gebieden ten noorden van 31° noorderbreedte en ten oosten van 17°30' westerlengte.

2. Het is verboden tonijn aan boord te houden die met drijfnetten is gevangen in de wateren die onder de soevereiniteit of de jurisdictie van Spanje of Portugal vallen in de ICES-vakken VIII, IX en X en in de wateren in de CECAF-gebieden rond de Canarische eilanden.

#### Artikel 28

Beperkingen op de garnaalvisserij om platvis te beschermen.

1. Het is verboden Noordzeegarnalen of ringsprietgarnalen aan boord te houden die zijn gevangen met gesleept demersaal vistuig met een maaswijdte tussen 16 en 31 millimeter, tenzij:
  - op het vaartuig permanent een in werking zijnde zeef aanwezig is om jonge platvis van Noordzeegarnalen en ringsprietgarnalen te scheiden, en
  - bij de vangst van de genoemde soorten gebruik wordt gemaakt van een zeeflap of van een net met een sorteerrooster.
2. Echter, hoeveelheden Noordzeegarnalen of ringsprietgarnalen mogen op vissersvaartuigen die niet aan het bepaalde in lid 1 beantwoorden aan boord worden gehouden, op voorwaarde dat die hoeveelheden niet groter zijn dan 5 % van het totale gewicht van de mariene organismen aan boord.

#### Artikel 29

Beperkingen op de zalm- en de zeeforelvisserij

1. Zalm en zeeforel mogen niet aan boord worden gehouden, noch worden overgeladen, aangevoerd, vervoerd, opgeslagen, verkocht, uitgesteld of te koop aangeboden, maar moeten onmiddellijk in zee worden teruggezet:
  - wanneer zij in de gebieden 1, 2, 3 en 4 zijn gevangen in wateren buiten de zone tot 12 mijl vanaf de basislijnen van de Lid-Staten;
  - in afwijking van artikel 2, lid 1, wanneer zij in de gebieden 1, 2, 3 en 4 gevangen zijn buiten de wateren onder de soevereiniteit of jurisdictie van de Lid-Staten, behalve in de wateren onder de jurisdictie van Groenland of de Faeröer;
  - wanneer zij gevangen zijn met gesleepte netten.
2. Dit artikel is niet van toepassing op zalm en zeeforel die in het Skagerrak of het Kattegat worden gevangen.

### Artikel 30

Beperkingen op de visserij op kever om andere rondvis te beschermen.

1. Het is verboden kever aan boord te houden die met gesleept vistuig is gevangen in een zone die gelegen is binnen een lijn die het volgende traject volgt :
  - een punt op 56° noorderbreedte op de oostkust van het Verenigd Koninkrijk tot 2° oosterlengte,
  - vandaar noordwaarts tot 58° noorderbreedte, westwaarts tot 0°30' westerlengte, noordwaarts tot 59°15' noorderbreedte, oostwaarts tot 1° oosterlengte, noordwaarts tot 60° noorderbreedte en westwaarts tot lengtegraad 0°00',
  - vanaf dat punt noordwaarts tot 60°30' noorderbreedte, westwaarts tot de kust van de Shetlandeilanden, dan westwaarts van 60° noorderbreedte op de westkust van de Shetlandeilanden tot 3° westerlengte, zuidwaarts tot 58°30' noorderbreedte,
  - en ten slotte westwaarts naar de kust van het Verenigd Koninkrijk.
2. Echter, hoeveelheden kever uit de in lid 1 beschreven zone die met het in dat lid beschreven vistuig zijn gevangen, mogen aan boord worden gehouden op voorwaarde dat die hoeveelheden niet groter zijn dan 5 % van het totale gewicht van de mariene organismen aan boord die in het genoemde gebied met het genoemde vistuig zijn gevangen.

### Artikel 31

Beperkingen op de heekvisserij

1. Het is verboden te vissen met sleepnetten, Deense zegennetten of soortgelijke netten in de geografische zones en tijdens de perioden als hiernavolgend genoemd :
    - a) van 1 april tot en met 31 juli in de geografische zone die wordt begrensd door een lijn tussen de punten met de volgende coördinaten:
      - 51°35' noorderbreedte, 11°40' westerlengte,
      - 51°35' noorderbreedte, 11°25' westerlengte,
      - 51°25' noorderbreedte, 11°25' westerlengte,
      - 51°25' noorderbreedte, 11°40' westerlengte,
    - b) van 1 mei tot en met 31 juli in de geografische zones die worden begrensd door een lijn tussen de punten met de volgende coördinaten:
      - 51°00' noorderbreedte, 11°35' westerlengte,
      - 51°00' noorderbreedte, 11°25' westerlengte,
      - 49°40' noorderbreedte, 11°25' westerlengte,
      - 49°40' noorderbreedte, 11°35' westerlengte,
- en

- 50°30' noorderbreedte, 10°30' westerlengte,
- 50°30' noorderbreedte, 9°20' westerlengte,
- 50°45' noorderbreedte, 9°20' westerlengte,
- 50°45' noorderbreedte, 10°30' westerlengte,

en

- 51°45' noorderbreedte, 14°30' westerlengte,
- 51°45' noorderbreedte, 13°00' westerlengte,
- 52°30' noorderbreedte, 13°00' westerlengte,
- 52°30' noorderbreedte, 14°30' westerlengte,

en

- 48°10' noorderbreedte, 9°40' westerlengte,
- 48°10' noorderbreedte, 9°10' westerlengte,
- 48°40' noorderbreedte, 9°10' westerlengte,
- 48°40' noorderbreedte, 9°40' westerlengte,

c) van 1 september tot en met 31 december in de geografische zone die wordt begrensd door een lijn die de volgende punten verbindt :

- het punt op de noordkust van Spanje met de naam Cabo Prior (43°34' noorderbreedte, 8°19' westerlengte),
- 43°50' noorderbreedte, 8°19' westerlengte,
- 43°25' noorderbreedte, 9°12' westerlengte,
- het punt op de westkust van Spanje met de naam Cabo Villano (43°10' noorderbreedte, 9°12' westerlengte),

d) van 1 oktober tot en met 31 december in de geografische zone die wordt begrensd door een lijn tussen de punten met de volgende coördinaten:

- het punt op de westkust van Spanje met de naam Cabo Corrubedo (42°35' noorderbreedte, 9°5' westerlengte),
- 42°35' noorderbreedte, 9°25' westerlengte,
- 43°00' noorderbreedte, 9°30' westerlengte,
- 43°00' noorderbreedte op de westkust van Spanje,

e) van 1 december tot en met de laatste dag van februari van het daaropvolgende jaar in de geografische zone die wordt begrensd door een lijn tussen de punten met de volgende coördinaten:

- 37°50' noorderbreedte op de westkust van Portugal,
- 37°50' noorderbreedte, 9°3' westerlengte,
- 37°00' noorderbreedte, 9°6' westerlengte,
- 37°00' noorderbreedte op de westkust van Portugal,

f) van 1 december tot en met de laatste dag van februari van het daaropvolgende jaar in de geografische zone die wordt begrensd door een lijn tussen de punten met de volgende coördinaten:

- 41°32'1" noorderbreedte, 9°7'3" westerlengte,



- 41°20'7" noorderbreedte, 9°5'1" westerlengte,
- 41°12'0" noorderbreedte, 9°2'7" westerlengte,
- 41°2'8" noorderbreedte, 8°59'0" westerlengte,
- 40°38'5" noorderbreedte, 9°4'6" westerlengte,
- 40°27'5" noorderbreedte, 9°8'2" westerlengte,
- 40°11'1" noorderbreedte, 9°13'8" westerlengte,
- 40°11'1" noorderbreedte, 9°33'5" westerlengte,
- 40°27'5" noorderbreedte, 9°32'0" westerlengte,
- 40°38'5" noorderbreedte, 9°19'5" westerlengte,
- 41°2'8" noorderbreedte, 9°19'0" westerlengte,
- 41°12'0" noorderbreedte, 9°16'1" westerlengte,
- 41°20'7" noorderbreedte, 9°7'8" westerlengte,
- 41°32'1" noorderbreedte, 9°14'1" westerlengte,

Bovendien is het in het gebied en tijdens de periode als hierboven genoemd verboden met demersaal staand vistuig te vissen.

g) het hele jaar in de geografische zones die worden begrensd door een lijn tussen de punten met de volgende coördinaten:

- 47°40' noorderbreedte, 4°40' westerlengte,
- 47°28' noorderbreedte, 4°40' westerlengte,
- 47°23' noorderbreedte, 3°45' westerlengte,
- 44°35' noorderbreedte, 3°45' westerlengte,

en

- 46°50' noorderbreedte, 3°31' westerlengte,
- 45°55' noorderbreedte, 2°45' westerlengte,
- 46°15' noorderbreedte, 2°35' westerlengte,
- 46°50' noorderbreedte, 3°20' westerlengte,

en

- 45°55' noorderbreedte, 2°40' westerlengte,
- 45°45' noorderbreedte, 2°40' westerlengte,
- 45°45' noorderbreedte, 1°55' westerlengte,
- 45°55' noorderbreedte, 2°00' westerlengte.

2. In de zones en tijdens de perioden als bedoeld in lid 1 is het verboden sleepnetten aan boord te hebben, tenzij die zijn opgeborgen overeenkomstig artikel 20, lid 1, van Verordening (EEG) nr. 2847/93 van de Raad.
3. In de zones en buiten de in lid 1 vermelde perioden is het verboden sleepnetten met een minimummaaswijdte van minder dan 80 millimeter aan boord te hebben of te gebruiken.

## Artikel 32

### Beperkingen op de scholvisserij

1. Vaartuigen met een lengte over alles van meer dan 8 meter mogen geen boomkorren, bordentrawls of bodemspannetten gebruiken in de volgende geografische zones:
  - a) de zone binnen 12 mijl van de kusten van Frankrijk, ten noorden van 51°00' noorderbreedte, van België en van Nederland tot 53°00' noorderbreedte, gemeten vanaf de basislijnen;
  - b) de zone die wordt begrensd door een lijn tussen de punten met de volgende coördinaten:
    - een punt op de Deense westkust op 57°00' noorderbreedte,
    - 57°00' noorderbreedte, 7°15' oosterlengte,
    - 55°00' noorderbreedte, 7°15' oosterlengte,
    - 55°00' noorderbreedte, 7°00' oosterlengte,
    - 54°30' noorderbreedte, 7°00' oosterlengte,
    - 54°30' noorderbreedte, 7°30' oosterlengte,
    - 54°00' noorderbreedte, 7°30' oosterlengte,
    - 54°00' noorderbreedte, 6°00' oosterlengte,
    - 53°50' noorderbreedte, 6°00' oosterlengte,
    - 53°50' noorderbreedte, 5°00' oosterlengte,
    - 53°30' noorderbreedte, 5°00' oosterlengte,
    - 53°30' noorderbreedte, 4°15' oosterlengte,
    - 53°00' noorderbreedte, 4°15' oosterlengte,
    - een punt op de Nederlandse kust op 53°00' noorderbreedte.
  - c) de zone binnen 12 mijl van de westkust van Denemarken van 57°00' noorderbreedte naar het noorden tot de vuurtoren van Hirtshals, gemeten vanaf de basislijnen.
2. a) Echter, vaartuigen
  - waarvan de naam en de technische kenmerken zijn opgenomen in een volgens de procedure van artikel 52 opgestelde lijst,
  - en waarvoor een speciaal visdocument is afgegeven overeenkomstig artikel 7, lid 3, van Verordening (EG) nr. 1627/94 van de Raad van 27 juni 1994,mogen in de genoemde gebieden met boomkorren vissen.

- b) In de onder a) genoemde lijst mogen alleen vaartuigen voorkomen die aan de volgende criteria voldoen:
- zijn opgenomen in de naamlijst van vaartuigen in Verordening .... van de Commissie van 1 januari 1996,
  - een motorvermogen hebben van niet meer dan 221 kW en, in geval van een afgestelde motor, vóór de afstelling een motorvermogen van niet meer dan 300 kW hebben gehad.
- c) Elk vaartuig in de lijst mag worden vervangen door een ander vaartuig op voorwaarde dat:
- het motorvermogen van het vervangende vaartuig niet groter is dan van het oorspronkelijke vaartuig, en
  - de lengte over alles van het vervangende vaartuig niet meer dan 24 meter bedraagt.
- d) De motor van elk vaartuig op de lijst mag worden vervangen op voorwaarde dat:
- de ruilmotor niet is afgesteld, en
  - het vermogen van de ruilmotor niet groter is dan dat van de oorspronkelijke motor.
3. In afwijking van lid 2, onder a), is het verboden een boomkor waarvan de boamlengte, respectievelijk boomkorren waarvan de totale boamlengte meer dan 9 meter bedraagt of kan worden verlengd tot meer dan 9 meter, te gebruiken, behalve wanneer vistuig wordt gebruikt met een maaswijdte tussen 16 en 31 millimeter.
4. a) In afwijking van lid 1 mogen
- vaartuigen waarvan het motorvermogen niet meer dan 221 kW bedraagt en, in geval van een afgestelde motor, vóór de afstelling niet meer dan 300 kW bedroeg, in de genoemde gebieden vissen met bordentrawls,
  - in span vissende vaartuigen waarvan het totale motorvermogen niet meer dan 221 kW bedraagt en, in geval van een afgestelde motor, vóór afstelling niet meer dan 300 kW bedroeg, in de genoemde gebieden met bodemspannetten vissen.
- b) Echter, vaartuigen met een motorvermogen van meer dan 221 kW mogen bordentrawls gebruiken of mogen in span vissende vaartuigen met een totaal motorvermogen van meer dan 221 kW bodemspannetten gebruiken op voorwaarde dat:

i) de aan boord gehouden vangst bestaat uit zandspiering en/of sprot en ten minste 90 % van het totale gewicht van de mariene organismen aan boord uit deze soorten bestaat, en

ii) de aan boord gehouden hoeveelheden schol en/of tong niet meer dan 2 % bedragen van het totale gewicht van de mariene organismen aan boord,

ofwel

iii) die netten een maaswijdte van ten minste 110 millimeter hebben, en

iv) de aan boord gehouden hoeveelheden schol en/of tong niet meer dan 5 % bedragen van het totale gewicht van de mariene organismen aan boord.

5. Vissersvaartuigen die niet voldoen aan de in de leden 2 tot en met 4 vastgestelde criteria mogen de visserijactiviteiten vermeld in deze leden niet uitoefenen.
6. De bepalingen ter uitvoering van dit artikel worden vastgesteld volgens de procedure van artikel 52.
7. In de gebieden waar geen boomkorren, bordentrawls of bodemspannetten mogen worden gebruikt, mogen dergelijke netten alleen aan boord zijn als zij zijn opgeborgen overeenkomstig artikel 20, lid 1, van Verordening (EEG) nr. 2847/93 van de Raad.

### Artikel 33

Beperkingen op de tong- en de scholvisserij

Van 1 februari tot en met 31 mei is het verboden met gesleept demersaal vistuig te vissen in de geografische zone die wordt begrensd door een lijn tussen de punten met de volgende coördinaten:

- een punt op de westkust van het Verenigd Koninkrijk op 3°40' westerlengte,
- 53°40' noorderbreedte, 3°40' westerlengte,
- een punt op de westkust van het Verenigd Koninkrijk op 53°40' noorderbreedte.

### Artikel 34

Beperkingen op de visserij op demersale vissoorten

Van 1 maart tot en met 30 april is het verboden met gesleept demersaal vistuig te vissen in de geografische zone die wordt gevormd door een lijn tussen de volgende coördinaten:

- een punt op de westkust van het Verenigd Koninkrijk op 50°15' noorderbreedte,
- 50°15' noorderbreedte, 6°00' westerlengte,
- 51°00' noorderbreedte, 6°00' westerlengte,
- 51°00' noorderbreedte, 4°40' westerlengte,
- een punt op de westkust van het Verenigd Koninkrijk op 4°40' westerlengte.

## **TITEL V: BEPERKINGEN TEN AANZIEN VAN BEPAALDE VISSERIJMETHODEN EN AANVERWANTE ACTIVITEITEN**

### Artikel 35

#### Beperkingen op het gebruik van boomkorren

1. Vaartuigen mogen geen boomkor waarvan de boomlengte, respectievelijk geen boomkorren waarvan de totale boomlengte, dat wil zeggen de som van de lengten van elke boom, groter is dan 24 meter of kan worden verlengd tot meer dan 24 meter, aan boord hebben of gebruiken. De lengte van een boom wordt gemeten tussen de uiterste punten met inbegrip van alle toebehoren.
2. Vaartuigen mogen geen boomkorren met een minimummaaswijdte tussen 32 en 109 millimeter aan boord hebben of gebruiken in de volgende geografische zones:
  - a) de Noordzee ten noorden van een lijn die het volgende traject volgt :
    - een punt op de oostkust van het Verenigd Koninkrijk op 55° noorderbreedte,
    - dan oostwaarts tot 55° noorderbreedte en 5° oosterlengte,
    - dan noordwaarts tot 56° noorderbreedte,
    - en ten slotte naar een punt op de westkust van Denemarken op 56° noorderbreedte;
  - b) de zone ten westen van Schotland en ten noorden van 56° noorderbreedte.

### Artikel 36

#### Niet-conventionele visserijmethoden

Het is verboden te vissen met gebruikmaking van explosieven, giftige of bedwelmende stoffen, elektrische stroom of vuurwapens.

### Artikel 37

#### Beperkingen op het gebruik van automatische sorteermachines

1. Vaartuigen die gesleept vistuig met een maaswijdte van minder dan 55 mm of ringzegens aan boord hebben of gebruiken, mogen geen automatische sorteermachines aan boord hebben.
2. Echter, vriesschepen mogen automatische sorteermachines aan boord hebben op voorwaarde dat die alleen worden gebruikt voor het indelen volgens handelsnormen van alle gevangen en voor invriezing bestemde vis. De sorteermachines moeten op zodanige wijze aan boord worden geïnstalleerd dat de vangsten na indeling onmiddellijk worden ingevroren voor verkoop en zij niet gemakkelijk in zee kunnen worden teruggeworpen.

### Artikel 38

#### Beperkingen op het gebruik van ringzegens

1. Het is verboden scholen of groepen zeezoogdieren met ringzegens in te sluiten.
2. In afwijking van artikel 1, is lid 1 van dit artikel van toepassing op alle vaartuigen die de vlag van een Lid-Staat voeren of die in een Lid-Staat zijn geregistreerd, in alle wateren.

### Artikel 39

#### Beperkingen op de visserij in de 12-mijlszone rond het Verenigd Koninkrijk en Ierland

1. Vaartuigen mogen in de zone van 12 mijl van de kusten van het Verenigd Koninkrijk en Ierland, gemeten vanaf de basislijnen vanwaar de territoriale wateren worden gemeten, geen boomkorren gebruiken.
2. Echter, vaartuigen van een van de volgende categorieën mogen in bovengenoemde zone met boomkorren vissen:
  - a) vaartuigen die vóór 1 januari 1987 in bedrijf zijn genomen en waarvan het motorvermogen niet meer dan 221kW bedraagt en die, in geval van een afgestelde motor, vóór de afstelling een vermogen van niet meer dan 300kW hadden;
  - b) vaartuigen die na 31 december 1986 in bedrijf zijn genomen, waarvan de motor niet is afgesteld en het motorvermogen niet meer bedraagt dan 221kW, en waarvan de lengte over alles niet meer dan 24 m bedraagt;
  - c) vaartuigen waarvan na 31 december 1986 de motor is vervangen door een motor die niet is afgesteld en waarvan het vermogen niet meer dan 221kW bedraagt.
3. In afwijking van lid 2 is het verboden een boomkor waarvan de boamlengte, respectievelijk boomkorren waarvan de totale boamlengte meer dan 9 meter bedraagt of tot meer dan 9 meter kan worden verlengd, te gebruiken, behalve wanneer vistuig met een maaswijdte tussen 16 en 31 millimeter wordt gebruikt.
4. Vissersvaartuigen die niet voldoen aan de in de leden 2 en 3 vastgestelde criteria mogen visserijactiviteiten vermeld in deze leden niet uitoefenen.
5. De bepalingen ter uitvoering van dit artikel worden vastgesteld volgens de procedure van artikel 52.
6. De vaartuigen die geen boomkorren mogen gebruiken, is het verboden dergelijke netten aan boord te houden in de zone genoemd in dit artikel, tenzij zij zijn opgeborgen overeenkomstig artikel 20, lid 1, van Verordening (EEG) nr. 2847/93 van de Raad.

## **TITEL VI: SPECIFIEKE BEPALINGEN VOOR HET SKAGERRAK EN HET KATTEGAT**

### Artikel 40

Niettegenstaand artikel 21, lid 1, mogen in het Skagerrak of het Kattegat gevangen ondermaatse mariene organismen tot maximaal 10 gewichtspercenten van het totale gewicht van de vangst, aan boord worden gehouden, worden overgeladen, aangevoerd, vervoerd, opgeslagen, verkocht, uitgesteld of te koop aangeboden.

### Artikel 41

Zalm en zeeforel mogen niet aan boord worden gehouden, noch worden overgeladen, aangevoerd, vervoerd, opgeslagen, verkocht, uitgesteld of te koop aangeboden, maar moeten onmiddellijk in zee worden teruggezet als zij gevangen zijn in het Skagerrak of het Kattegat in het gebied buiten 4 mijl van de basislijnen van de Lid-Statens.

### Artikel 42

1. In de wateren binnen 3 mijl van de basislijnen in Skagerrak en Kattegat mogen van 1 juli tot en met 15 september geen sleepnetten met een maaswijdte van minder dan 32 cm worden gebruikt.
2. Echter, in de bedoelde periode mag in de betrokken wateren met sleepnetten worden gevestigd op:
  - Noorse garnaal (*Pandalus borealis*), met netten met een minimummaaswijdte van 30 mm,
  - puitaal (*Zoarces viviparus*), grondels (*Gobiidae*) of schorpioenvissen (*Cottus* spp.) voor gebruik als aas, met netten van alle maaswijdten.

### Artikel 43

Het is verboden haring, makreel of sprout aan boord te houden die met sleepnetten of ringzegens is gevangen in het Skagerrak van zaterdag om middernacht tot en met zondag om middernacht en in het Kattegat van vrijdag om middernacht tot en met zondag om middernacht.

### Artikel 44

In het Kattegat mag niet met boomkorren worden gevestigd.

### Artikel 45

Gedurende de perioden en in de gebieden genoemd in de artikelen 42, 43 en 44, waar geen sleepnetten of boomkorren mogen worden gebruikt, mogen dergelijke netten alleen aan boord

zijn als zij zijn opgeborgen overeenkomstig artikel 20, lid 1, van Verordening (EEG) nr. 2847/93 van de Raad.

#### Artikel 46

In afwijking van artikel 36 mogen in Skagerrak en Kattegat elektrische stroom en harpoengeweren worden gebruikt om tonijn en reuzenhaai (*Cetorhinus maximus*) te vangen.



## TITEL VII: TECHNISCHE BEPALINGEN

### Artikel 47

#### Bewerkingen

Het is verboden aan boord van vissersvaartuigen vis fysisch of chemisch te verwerken tot vismeel, visolie of dergelijke produkten, of vangsten vis voor dergelijke doeleinden over te laden. Dit verbod is niet van toepassing op de verwerking van afval.

### Artikel 48

#### Wetenschappelijk onderzoek

1. Deze verordening is niet van toepassing op de visserij die uitsluitend wordt uitgeoefend ten behoeve van wetenschappelijk onderzoek dat wordt uitgevoerd met toestemming en onder het gezag van de betrokken Lid-Staat of Lid-Staten en waarvan de Commissie en de Lid-Staat of Lid-Staten in de wateren waarvan het onderzoek plaatsvindt, tevoren op de hoogte zijn gesteld.
2. Mariene organismen die voor de in lid 1 genoemde doeleinden worden gevangen, mogen worden verkocht, opgeslagen, uitgesteld of te koop aangeboden op voorwaarde dat:
  - zij voldoen aan de normen van bijlage VII bij deze verordening en aan de handelsnormen die zijn vastgesteld krachtens artikel 2 van Verordening (EEG) nr. 3759/92 van de Raad van 17 december 1992 houdende een gemeenschappelijke ordening der markten in de sector visserijprodukten en produkten van de aquacultuur, of
  - zij rechtstreeks worden verkocht voor andere doeleinden dan menselijke consumptie.

### Artikel 49

#### Kunstmatige herpopulatie

1. Deze verordening is niet van toepassing op visserijactiviteiten die worden uitgeoefend voor het kunstmatig uitzetten of overbrengen van mariene organismen.
2. Mariene organismen die voor de in lid 1 genoemde doeleinden zijn gevangen, mogen niet voor andere doeleinden worden gebruikt.

## TITEL VIII: SLOTBEPALINGEN

### Artikel 50

1. Indien de instandhouding van bestanden van mariene organismen onmiddellijk optreden vergt, kan de Commissie volgens de in artikel 18 bedoelde procedure in aanvulling op, of in afwijking van deze verordening alle nodige maatregelen nemen.
2. Wanneer het behoud van bepaalde soorten of bepaalde visgronden ernstig wordt bedreigd en elk uitstel moeilijk te herstellen schade zou meebrengen, kan de kuststaat niet-discriminerende beschermende maatregelen nemen voor de wateren onder zijn jurisdictie.
3. De in lid 2 bedoelde maatregelen worden onverwijld met een toelichting aan de Commissie en aan de andere Lid-Staten meegedeeld.

Binnen tien werkdagen na de ontvangst van deze kennisgeving bevestigt de Commissie zulke maatregelen of eist zij annulering of wijziging ervan. Het besluit van de Commissie wordt onmiddellijk aan de Lid-Staten meegedeeld.

Elke Lid-Staat kan binnen tien werkdagen na de ontvangst van deze kennisgeving het door de Commissie genomen besluit aan de Raad voorleggen.

De Raad kan met gekwalificeerde meerderheid binnen een maand een andersluidend besluit nemen.

### Artikel 51

1. De Lid-Staten kunnen maatregelen vaststellen voor de instandhouding en het beheer van de visbestanden:
  - a) wanneer het gaat om strikt lokale visbestanden die slechts voor de vissers van de betrokken Lid-Staat van belang zijn, of
  - b) in de vorm van voorwaarden of voorschriften ter beperking van de vangsten via technische maatregelen:
    - (i) die een aanvulling vormen op de communautaire visserijwetgeving, of
    - (ii) die verder gaan dan de minimumeisen die in de genoemde wetgeving zijn vastgesteld,

één en ander op voorwaarde dat die maatregelen uitsluitend van toepassing zijn op de vissers uit de betrokken Lid-Staat, verenigbaar zijn met het Gemeenschapsrecht en in overeenstemming zijn met het gemeenschappelijk visserijbeleid.

2. De Commissie wordt van ieder voornemen tot invoering of wijziging van nationale technische maatregelen tijdig genoeg in kennis gesteld om haar opmerkingen te kunnen maken.

Indien de Commissie binnen een maand na deze kennisgeving daarom verzoekt, wordt de inwerkingtreding van de voorgenomen maatregelen door de betrokken Lid-Staat opgeschort tot drie maanden na de datum van kennisgeving, ten einde de Commissie in staat te stellen te bepalen of deze maatregelen in overeenstemming zijn met lid 1.

Wanneer de Commissie, in een besluit dat zij aan alle Lid-Staten mededeelt, constateert dat een voorgenomen maatregel niet in overeenstemming is met lid 1, kan de betrokken Lid-Staat die maatregel alleen in werking doen treden als hierin de nodige wijzigingen zijn aangebracht.

De betrokken Lid-Staat stelt de andere Lid-Staat en de Commissie onverwijld in kennis van de vastgestelde maatregelen, in voorkomend geval nadat de nodige wijzigingen zijn aangebracht.

3. De Lid-Staten verstrekken de Commissie op haar verzoek alle gegevens die nodig zijn om te beoordelen of hun nationale technische maatregelen in overeenstemming zijn met lid 1.
4. Op initiatief van de Commissie of op verzoek van een Lid-Staat kan over de vraag of een door een Lid-Staat toegepaste nationale technische maatregel in overeenstemming is met lid 1, volgens de in artikel 52 bedoelde procedure een besluit worden genomen. In geval van een dergelijk besluit is het bepaalde in lid 2, derde en vierde alinea, van overeenkomstige toepassing.
5. De maatregelen met betrekking tot de strandvisserij worden door de betrokken Lid-Staat louter ter informatie aan de Commissie meegedeeld.

#### Artikel 52

De bepalingen ter uitvoering van deze verordening kunnen worden vastgesteld volgens de procedure van artikel 18 van Verordening (EEG) nr. 3760/92 van 20 december 1992. Deze bepalingen kunnen o.m. omvatten:

- technische voorschriften voor het bepalen van de diameter van het garen,
- technische voorschriften voor het bepalen van de maaswijdte,
- voorschriften voor het nemen van monsters,
- lijsten en technische beschrijvingen van voorzieningen die aan de netten mogen worden aangebracht.

### Artikel 53

De volgende artikelen, leden en bijlagen van Verordening (EG) nr. ... worden ingetrokken:

- de artikelen 1 tot en met 8,
- artikel 9, leden 1 en 2, en de laatste alinea van lid 3,
- artikel 10,
- de artikelen 12 tot en met 18,
- de bijlagen I tot en met IV.

Verwijzingen naar de genoemde verordening gelden als verwijzingen naar deze verordening, volgens de concordantietabel in bijlage IX.

### Artikel 54

Deze verordening treedt in werking op de zevende dag volgende op die van haar bekendmaking in het Publikatieblad van de Europese Gemeenschappen.

Zij is van toepassing met ingang van ...

Deze verordening is verbindend in al haar onderdelen en is rechtstreeks toepasselijk in elke Lid-Staat.

**BIJLAGE 1**  
**Lijst van mariene organismen**

<b>CODE</b>	<b>Wetenschappelijke naam</b>	<b>Nederlandse naam</b>
ANE	<i>Engraulis encrasicolus</i>	Ansjovis
BLI	<i>Molva dypterygia</i>	Blauwe leng
WHB	<i>Micromesistius poutassou</i>	Blauwe wijting
BOG	<i>Boops boops</i>	Bokvis
FLE	<i>Platichthys flesus</i>	Bot
DGS	<i>Squalus acanthias</i>	Doornhaai
MUL	Mugilidae	Dunlipharder
CET	<i>Dicologlossa cuneata</i>	Franse tong
FOX	<i>Phycis</i> spp.	Gaffelkabeljauwen
PAN	<i>Pandalus</i> spp.	Garnaal
	<i>Belone</i> spp.	Geep
SKJ	<i>Katsuwonus pelamis</i>	Gestreepte tonijn
CTC	<i>Sepia officinalis</i>	Gewone zeekat
GUG	<i>Eutrigla gurnardus</i>	Grauwe poon
BLL	<i>Scophthalmus rhombus</i>	Griet
BET	<i>Thunnus obesus</i>	Grootoogtonijn
HER	<i>Clupea harengus</i>	Haring
HKE	<i>Merluccius merluccius</i>	Heek
CNZ	<i>Crangon</i> spp.	Hollandse Garnaal
SCL	<i>Scyliorhinus</i> spp.	Hondshaaien
JAX	<i>Trachurus</i> spp.	Horsmakreel
COD	<i>Gadus morhua</i>	Kabeljauw
NOP	<i>Trisopterus esmarkii</i>	Kever
LBE	<i>Homarus gammarus</i>	Kreeft
NEP	<i>Nephrops norvegicus</i>	Langoestine
LIN	<i>Molva molva</i>	Leng
WRA	Labridae	Lipvissen
MAZ	<i>Scomber</i> spp.	Makreel
PRA	<i>Pandalus borealis</i>	Noorse garnaal
OCC	<i>Octopus vulgaris</i>	Octopus
ELE	<i>Anguilla anguilla</i>	Paling
TRA	Trachinidae	Pietermannen
	<i>Loligo</i> spp.	Pijlinktvissen
GUX	Triglidae	Ponen
LAS	Petromyzonidae	Prikken
ARA	<i>Aristeus antennatus</i>	Rode garnaal
PIL	<i>Sardina pilchardus</i>	Sardien, pelser
DAB	<i>Limanda limanda</i>	Schar
LEZ	<i>Lepidorhombus</i> spp.	Schartong
CLX	Bivalvia	Schelpdieren
HAD	<i>Melanogrammus aeglefinus</i>	Schelvis
PLE	<i>Pleuronectes platessa</i>	Schol
PLZ	Pleuronectidae	Schollen
SCO	Scorpaenidae	Schorpioenvissen
	Myxinidae	Slijmprikken
LUM	<i>Cyclopterus lumpus</i>	Snotolf
SCR	<i>Maja squinado</i>	Spinkrab
SPR	<i>Sprattus sprattus</i>	Sprot
SCE	<i>Pecten maximus</i>	St Jacobsschelp
BIB	<i>Trisopterus luscus</i>	Steenbolk
	<i>Palaemon adspersus</i>	Steurgarnaal

**BIJLAGE 1**  
**Lijst van mariene organismen**

<b>CODE</b>	<b>Wetenschappelijke naam</b>	<b>Nederlandse naam</b>
TUR	<i>Psetta maxima</i>	Tarbot
SOL	<i>Solea vulgaris</i>	Tong
LTA	<i>Auxis</i> spp., <i>Euthynnus</i> spp.	Tonijnen
TUS	<i>Katsuwonus</i> spp., <i>Thunnus</i> spp.	Tonijnen
	<i>Venus verrucosa</i>	Venussschelp
WHG	<i>Merlangius merlangus</i>	Wijting
POL	<i>Pollachius pollachius</i>	Witte koolvis
ALB	<i>Thunnus alalunga</i>	Witte tonijn
SAL	<i>Salmo salar</i>	Zalm
	Salmonidae	Zalmachtigen
SAN	Ammodytidae	Zandspiering
BSS	<i>Dicentrarchus labrax</i>	Zeebaars
SBX	Sparidae	Zeebrasem
	<i>Lophius</i> spp.	Zeeduivel, Hozemond
TRS	<i>Salmo trutta</i>	Zeeforel
COE	<i>Conger conger</i>	Zeepaling
ARG	<i>Argentina</i> spp.	Zilvervis
POK	<i>Pollachius virens</i>	Zwarte koolvis
	<i>Aristaeomorpha foliacea</i>	
PIC	Centracanthidae	
	<i>Coris julis</i>	
	<i>Microchirus azevia</i>	
MUM	Mullidae	Koning van de poon
OMZ	Ommastrephidae	
AES	<i>Pandalus montagui</i>	
DPS	<i>Parapenaeus longirostris</i>	

**BIJLAGE II. Minimummaaswijdten en doelsoorten in de gebieden 1, 2, 3 en 4 (behalve het Skagerrak en het Kattegat)**

Doelsoorten	Maaswijdte (mm)								
	0-15	16-31	32-54 <sup>(4)</sup>	55-60 <sup>(4)</sup>		70-79 <sup>(1)(4)</sup>	80-109 <sup>(1)(4)(6)</sup>	≥110 <sup>(1)</sup>	
	Minimumpercentage doelsoorten								
	95	90	30	90	70		40	70	geen
Zandspiering ( <i>Ammodytidae</i> ) <sup>(2)</sup>	*	*	*	*	*		*	*	*
Zandspiering ( <i>Ammodytidae</i> ) <sup>(1)</sup>		*	*	*	*		*	*	*
Kevers ( <i>Trisopterus esmarkii</i> ) <sup>(5)</sup>		*	*	*	*		*	*	*
Garnaal ( <i>Pandalus montagui</i> , <i>Crangon spp.</i> )		*	*	*	*		*	*	*
Sprot ( <i>Sprattus sprattus</i> )		*	*	*	*		*	*	*
Paling ( <i>Anguilla anguilla</i> )		*	*	*	*		*	*	*
Ansjovis ( <i>Engraulis encrasicolus</i> )		*	*	*	*		*	*	*
Garnaal ( <i>Pandalus spp.</i> ) <sup>(7)</sup>			*		*		*	*	*
Makreel ( <i>Scomber spp.</i> )				*	*		*	*	*
Horsmakreel ( <i>Trachurus spp.</i> )				*	*		*	*	*
Haring ( <i>Clupea harengus</i> )				*	*		*	*	*
Blauwe wijting ( <i>Micromesistius poutassou</i> )				*	*		*	*	*
Sardine ( <i>Sardina pilchardus</i> )				*	*		*	*	*
Pelagische koppotigen ( <i>Loligo spp.</i> )				*	*		*	*	*
Garnaal ( <i>Parapenaeus longirostris</i> ) <sup>(8)</sup>					*		*	*	*
Zeebrasem ( <i>Sparidae</i> )					*		*	*	*
Roodbaars ( <i>Scorpaenidae</i> )					*		*	*	*
Joodse tong ( <i>Microchirus aequalis</i> )					*		*	*	*
Noordse rode inktvis ( <i>Ommatostrephidae</i> )					*		*	*	*
Congeraal ( <i>Conger conger</i> )					*		*	*	*
Gaffelkabeljauw ( <i>Phycis spp.</i> )					*		*	*	*
Pieterman ( <i>Trachinidae</i> )					*		*	*	*
Poon ( <i>Triglidae</i> )					*		*	*	*
Pikarel ( <i>Centracanthidae</i> )					*		*	*	*
Mul ( <i>Mullidae</i> )					*		*	*	*
Octopus ( <i>Octopus vulgaris</i> )					*		*	*	*
Langoestine ( <i>Nephrops norvegicus</i> )							*	*	*
Garnaal ( <i>Aristeus antennatus</i> en <i>Aristaeomorpha foliacea</i> )							*	*	*
Tong ( <i>Solea vulgaris</i> )								*	*
Schol ( <i>Pleuronectes platessa</i> )								*	*
Heek ( <i>Merluccius merluccius</i> )								*	*
Schartong ( <i>Lepidorhombus spp.</i> )								*	*
Wijting ( <i>Merlangius merlangus</i> )								*	*
Griet ( <i>Scophthalmus rhombus</i> )								*	*
Witte koolvis ( <i>Pollachius pollachius</i> )								*	*
Schar ( <i>Limanda limanda</i> )								*	*
Inktvis ( <i>Sepia officinalis</i> )								*	*
Zeebaars ( <i>Dicentrarchus labrax</i> )								*	*
Bot ( <i>Platichthys flesus</i> )								*	*
Alle andere mariene organismen									*

- (1) Verplicht gebruik van panelen met vierkante mazen, overeenkomstig artikel 7.
- (2) In andere zones en perioden van het jaar dan die welke in voetnoot (3) zijn vermeld.
- (3) In de Noordzee van 1 november tot en met de laatste dag van februari. In gebied 3.
- (4) Zie artikel 35, lid 2.
- (5) Zie artikel 30.
- (6) Zie artikel 31.
- (7) Zie artikel 8, lid 3.
- (8) Zie artikel 8, lid 4.

**BIJLAGE III. Minimummaaswijdten en doelsoorten in het Skagerrak en het Kattegat**

Doelsoorten	Maaswijdte (mm)						
	0-15	16 - 31	32 - 69	70-89	≥90		
	Minimumpercentage doelsoorten						
	50%	80 %	20%	60 %	20%	50 %	Geen
Zandspiering ( <i>Ammodytidae</i> ) <sup>(1)</sup>	*	*	*	*	*	*	*
Zandspiering ( <i>Ammodytidae</i> ) <sup>(4)</sup>		*		*	*	*	*
Kever ( <i>Trisopterus esmarkii</i> )		*		*	*	*	*
Paling ( <i>Anguilla anguilla</i> )		*		*	*	*	*
Blauwe wijting ( <i>Micromesistius poutassou</i> )		*		*	*	*	*
Grote pieterman ( <i>Trachinus draco</i> ) <sup>(1)</sup>		*		*	*	*	*
Weekdieren (behalve <i>Sepia</i> ) <sup>(1)</sup>		*		*	*	*	*
Geep ( <i>Belone belone</i> ) <sup>(1)</sup>		*		*	*	*	*
Grauwe poot ( <i>Eutrigla gurnardus</i> ) <sup>(1)</sup>		*		*	*	*	*
Zilvervis ( <i>Argentina spp.</i> )		*		*	*	*	*
Noordzeegarnaal/Oostzeegarnaal ( <i>Crangon spp.</i> , <i>Palaemon adspersus</i> ) <sup>(1)</sup>			*	*	*	*	*
Makreel ( <i>Scomber spp.</i> )				*		*	*
Horsmakreel ( <i>Trachurus spp.</i> )				*		*	*
Haring ( <i>Clupea harengus</i> )				*		*	*
Sprot ( <i>Sprattus sprattus</i> )				*		*	*
Noorse garnaal ( <i>Pandalus borealis</i> )					*	*	*
Noordzeegarnaal/Oostzeegarnaal ( <i>Crangon spp.</i> , <i>Palaemon adspersus</i> ) <sup>(2)</sup>					*	*	*
Wijting ( <i>Merlangius merlangus</i> )						*	*
Langoestine ( <i>Nephrops norvegicus</i> )						*	*
Alle andere mariene organismen							*

(1) Alleen binnen 4 mijl vanaf de basislijnen.

(2) Buiten 4 mijl vanaf de basislijnen.

(3) Van 1 maart tot en met 31 juli.

(4) In het Skagerrak, van 1 november tot en met de laatste dag van februari. In het Kattegat, van 1 augustus tot en met de laatste dag van februari.



**BIJLAGE IV. Minimummaaswijdten en doelsoorten in de gebieden 5 en 6.**

**A. Gebied 5**

Doelsoorten	Maaswijdte (mm)		
	20-39	40-64	≥65
	Minimumpercentage doelsoorten		
	50 %	80%	Geen
Bokvis ( <i>Boops boops</i> )	*	*	*
Sardine ( <i>Sardina pilchardus</i> )	*	*	*
Makreel ( <i>Scomber spp.</i> )		*	*
Horsmakreel ( <i>Trachurus spp.</i> )		*	*
Alle andere mariene organismen			*

**B. Gebied 6**

Doelsoorten	Maaswijdte (mm)		
	45-50		≥100
	Minimumpercentage doelsoorten		
	30%		Geen
Garnaal ( <i>Penaeus subtilis</i> , <i>Penaeus brasiliensis</i> , <i>Xiphopenaeus kroyeri</i> )	*		*
Alle soorten			*

## BIJLAGE V

### STAAND VISTUIG

Gebieden 1 en 2

Soort / maaswijdte	10-30 mm	50-70 mm	90-99 mm	100-119 mm	120-220 mm	> 220 mm
Sardine ( <i>Sardina pilchardus</i> )	*	*	*	*	*	*
Paling ( <i>Anguilla anguilla</i> )	*	*	*	*	*	*
Sprot ( <i>Sprattus sprattus</i> )	*	*	*	*	*	*
Horsmakreel ( <i>Trachurus spp.</i> )		*	*	*	*	*
Haring ( <i>Clupea harengus</i> )		*	*	*	*	*
Makreel ( <i>Scomber spp.</i> )		*	*	*	*	*
Mul ( <i>Mullidae</i> )		*	*	*	*	*
Geep ( <i>Belone spp.</i> )		*	*	*	*	*
Zeebaars ( <i>Dicentrarchus labrax</i> )			*	*	*	*
Harder ( <i>Mugilidae</i> )			*	*	*	*
Schar ( <i>Limanda limanda</i> )				*	*	*
Schelvis ( <i>Melanogrammus aeglefinus</i> )				*	*	*
Wijting ( <i>Merlangius merlangus</i> ) <sup>(2)</sup>				*	*	*
Bot ( <i>Platichthys flesus</i> )				*	*	*
Tong ( <i>Solea vulgaris</i> )				*	*	*
Schol ( <i>Pleuronectes platessa</i> )				*	*	*
Inktvis ( <i>Sepia officinalis</i> )				*	*	*
Kabeljauw ( <i>Gadus morrhua</i> )					*	*
Witte koolvis ( <i>Pollachius pollachius</i> ) <sup>(3)</sup>					*	*
Leng ( <i>Molva molva</i> )					*	*
Zwarte koolvis ( <i>Pollachius virens</i> )					*	*
Heek ( <i>Merluccius merluccius</i> ) <sup>(3)</sup>					*	*
Doornhaai ( <i>Squalus acanthias</i> )					*	*
Hondshaai ( <i>Scyliorhinus spp.</i> )					*	*
Schartong ( <i>Lepidorhombus spp.</i> )					*	*
Snotdolf ( <i>Cyclopterus lumpus</i> )					*	*
Andere						*(1)

- (1) Voor de vangsten van zeeduivel (*Lophius spp.*) in de ICES-deelgebieden [VI en VII] waarvan een hoger percentage aan boord wordt gehouden dan 30 % van de totale vangst aan boord uit de betrokken gebieden, moet een minimummaaswijdte van ten minste 250 mm worden gebruikt.
- (2) In de ICES-deelgebieden VIIe en VIId bedraagt de minimummaaswijdte 90 mm gedurende een periode van [2] jaar vanaf de datum van inwerkingtreding van deze verordening.
- (3) In de ICES-deelgebieden VIIe en VIId bedraagt de minimummaaswijdte 110 mm gedurende een periode van [2] jaar vanaf de datum van inwerkingtreding van deze verordening.

## BIJLAGE VI: STAAND VISTUIG

### Gebied 3

Soort / maaswijdte	< 40 mm	40-49 mm	50-59 mm	60-79 mm	80-99 mm	> 100 mm
Sardine ( <i>Sardina pilchardus</i> )	*	*	*	*	*	*
Garnaal ( <i>Palaemon spp.</i> )	*	*	*	*	*	*
Regenbooglipvis ( <i>Coris julis</i> )	*	*	*	*	*	*
Bokvis ( <i>Boops boops</i> )	*	*	*	*	*	*
Garnaal ( <i>Penaeus spp.</i> )		*	*	*	*	*
Bidsprinkhaankreeft ( <i>Squilla mantis</i> )		*	*	*	*	*
Mul ( <i>Mullidae</i> )		*	*	*	*	*
Gestreepte tong ( <i>Dicologlossa cuneata</i> )		*	*	*	*	*
Lipvis ( <i>Labridae</i> )		*	*	*	*	*
Horsmakreel ( <i>Trachurus spp.</i> )			*	*	*	*
Makreel ( <i>Scomber spp.</i> )			*	*	*	*
Steenbolk ( <i>Trisopterus luscus</i> )			*	*	*	*
Inktvis ( <i>Sepia officinalis</i> )			*	*	*	*
Poon ( <i>Triglidae</i> )			*	*	*	*
Zeebrasem ( <i>Sparidae</i> )				*	*	*
Roodbaars ( <i>Scorpaenidae</i> )				*	*	*
Joodse tong ( <i>Microchirus azevia</i> )				*	*	*
Noordse rode inktvis ( <i>Ommatostrephidae</i> )				*	*	*
Congeraal ( <i>Conger conger</i> )				*	*	*
Gaffelkabeljauw ( <i>Phycis spp.</i> )				*	*	*
Griet ( <i>Scophthalmus rhombus</i> )				*	*	*
Pieterman ( <i>Trachinidae</i> )				*	*	*
Pikarel ( <i>Centracanthidae</i> )				*	*	*
Zeebaars ( <i>Dicentrarchus labrax</i> )					*	*
Wijting ( <i>Merlangius merlangus</i> )					*	*
Tarbot ( <i>Psetta maxima</i> )					*	*
Witte koolvis ( <i>Pollachius pollachius</i> )					*	*
Bot ( <i>Pleuronectidae</i> )					*	*
Tong ( <i>Solea vulgaris</i> ) <sup>(1)</sup>						*
Heek ( <i>Merluccius merluccius</i> ) <sup>(1)</sup>						*
Anderc <sup>(2)</sup>						*

- (1) In de ICES-deelgebieden VIIIc en IX bedraagt de minimummaaswijdte 80-99 mm. Gedurende een periode van [2] jaar na de datum van inwerkingtreding van deze verordening bedraagt de minimummaaswijdte evenwel 60 mm.
- (2) Voor de vangsten van zeeduivel (*Lophius spp.*) waarvan een hoger percentage aan boord wordt gehouden dan 30 % van de totale vangst aan boord, moet een minimummaaswijdte van ten minste 280 mm worden gebruikt.

## BIJLAGE VII. Minimummaten voor aanvoer

Soort	Minimummaat voor aanvoer	
	Gebieden 1 tot en met 5 behalve Skagerrak/Kattegat	Skagerrak / Kattegat
Kabeljauw ( <i>Gadus morhua</i> )	33 cm	30 cm
Schelvis ( <i>Melanogrammus aeglefinus</i> )	31 cm	27 cm
Zwarte koolvis ( <i>Pollachius virens</i> )	37 cm	30 cm
Witte koolvis ( <i>Pollachius pollachius</i> )	26 cm	-
Heek ( <i>merluccius merluccius</i> )	26 cm	30 cm
Schartong ( <i>Lepidorhombus spp.</i> )	20 cm	25 cm
Tong ( <i>Solea spp.</i> )	24 cm	24 cm
Schol ( <i>Pleuronectes platessa</i> )	17 cm	27 cm
Wijting ( <i>Merlangius merlangus</i> )	25 cm	23 cm
Leng ( <i>Molva molva</i> )	63 cm	-
Blauwe leng ( <i>Molva dipterygia</i> )	70 cm	-
Zeebaars ( <i>Dicentrarchus labrax</i> )	36 cm	-
Langoestine ( <i>Nephrops norvegicus</i> ) <sup>(1)</sup>	105 (30) mm	130(40) mm
Makreel ( <i>Scomber scombrus</i> )	20 cm <sup>(2)</sup>	20 cm <sup>(3)</sup>
Haring ( <i>Clupea harengus</i> )	20 cm	18 cm
Horsmakreel ( <i>Trachurus trachurus</i> )	15 cm	15 cm
Ansjoavis ( <i>Engraulis encrasicolus</i> )	12 cm	-
Sardine ( <i>Sardina pilchardus</i> )	11 cm	-
Zeekeeft ( <i>Homarus gammarus</i> ) <sup>(2)</sup>	240 (85) mm	220 (78) mm
Spinkrab ( <i>Maia squinado</i> )	120 mm	
Noordzeekrab ( <i>Cancer pagurus</i> )	100 mm	
Sint-Jacobsschelp ( <i>Pecten maximus</i> )	100 mm	
Wijde mantel ( <i>Chlamys spp.</i> )	40 mm	
Gefraliede tapijtschelp ( <i>Ruditapes decussatus</i> )	40 mm	
Tapijtschelp ( <i>Venerupis pullastra</i> )	38 mm	
Japanse tapijtschelp ( <i>Ruditapes philipinarum</i> )	40 mm	
Grote strandgaper ( <i>Venus verrucosa</i> )	40 mm	

(1) Totale lengte (lengte van de schaal).

(2) 30 cm in de Noordzee

(3) 30 cm voor industriële doeleinden.

## **BIJLAGE VIII**

### **BEPALING VAN DE AFMETING VAN MARIENE ORGANISMEN**


1. Elke vis wordt gemeten van de punt van de snuit tot het uiteinde van de staartvin (zie figuur 1).
2. Langoestines en zee kreeften worden, zoals de figuren 2 en 3 laten zien, respectievelijk gemeten:
  - in de lengte van het kopborststuk, die wordt gemeten evenwijdig aan de middellijn, vanaf de achterkant van een oogkas tot aan de verste rand van het kopborststuk, en/of
  - in de totale lengte, die wordt gemeten vanaf de punt van het rostrum tot aan het achterste uiteinde van het telson, met uitsluiting van de setae (borstelharen), en/of
  - bij losse staarten van langoestines, vanaf de voorkant van het eerste aanwezige segment van de staart tot aan het achterste uiteinde van het telson, met uitsluiting van de setae (borstelharen). De staart wordt plat gemeten, zonder deze uit te rekken, en op de rugzijde.
3. Spinkrabben worden gemeten over de middellijn, beginnend aan de rand van de schaal tussen de punten van het rostrum tot de achterrand van de schaal (zie figuur 4).
4. Tweekleppige weekdieren worden gemeten over de grootste afmeting van de schelp (zie figuur 5).

## BIJLAGE IX

### Concordantietabel

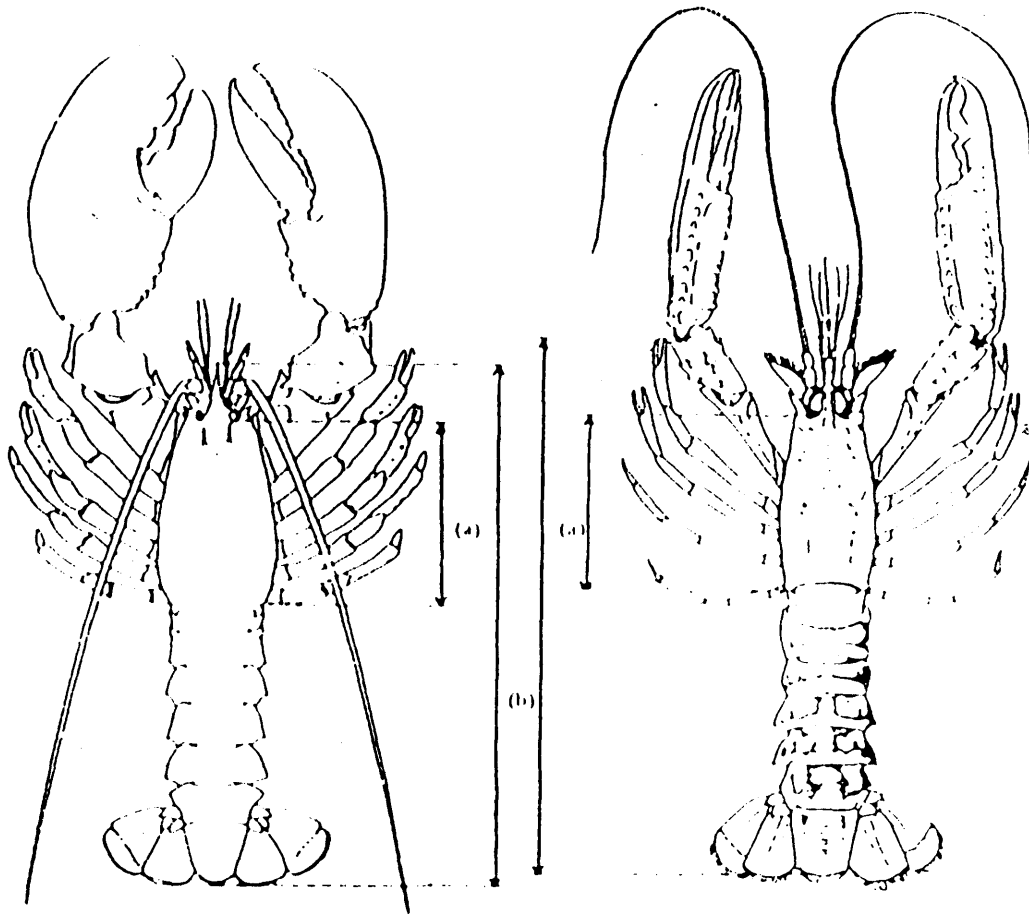
Verordening (EG) nr... (gecodeerde versie 3094/86)	Huidige Verordening
1	1, 2
2.1	4, 5
2.2	12
2.3	6
2.4	16, 17
2.5	9
2.6	6.4
2.9	4.2, 7.1, 7.2, 8
2.10	4.3, 13, 15
3	52
4	18, 52
5.1	19, 20.2, 40
5.2	20.1, Bijlage VIII
5.3	21, 22
5.4	20.3
6.1	29
6.2	41
7	23
8	24
9.1	25.1
9.2	25.2
10.2.a	35.1
10.2.b	44
10.3	32
10.4	39
10.5	32.8, 39.4
10.6	32.9, 39.5
10.9	42
10.10	26.1
10.11	26.2, 31.14, 31.15, 32.10, 45
10.12	36, 46
10.14	35.1
10.15	31
10.16	37
10.17	38
10.18	43
10.19	27.1

Verordening (EG) nr... (gecodificeerde versie 3094/86)	Huidige Verordening
12	27.2
13	47
14	48
15	49
16	50
17	51
18	52
19	53
20	54
Bijlage I, voetnoot 5	30
Bijlage I, tong	35.2
Bijlage I	Bijlagen II, III, IV
Bijlage II	Bijlage VII
Bijlage III	Bijlage VII
Bijlage V	Bijlage IX
Bijlage VI	Bijlage V
Bijlage VII	Bijlage VI



FIGUUR I





ZEEKREEFT

LANGOESTINE

(A) Lengte van de schaal

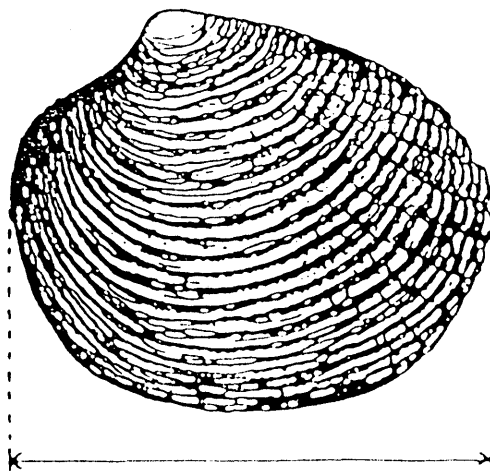
(B) Totale lengte

FIGUUR 2

FIGUUR 3



FIGUUR 4



FIGUUR 5



ISSN 0254-1513

COM(96) 296 def.

# DOCUMENTEN

NL

03 15 10

---

Catalogusnummer : CB-CO-96-303-NL-C

ISBN 92-78-05713-4

---

Bureau voor officiële publikaties der Europese Gemeenschappen

L-2985 Luxemburg

45