

I

(Besluiten op grond van het EG- en het Euratom-Verdrag waarvan publicatie verplicht is)

VERORDENINGEN

VERORDENING (EG) Nr. 40/2008 VAN DE RAAD

van tot 16 januari 2008 vaststelling,

voor 2008, van de vangstmogelijkheden voor sommige visbestanden en groepen visbestanden welke in de wateren van de Gemeenschap en, voor vaartuigen van de Gemeenschap, in andere wateren met vangstbeperkingen van toepassing zijn, en tot vaststelling van de bij de visserij in acht te nemen voorschriften

DE RAAD VAN DE EUROPESE UNIE,

Gelet op het Verdrag tot oprichting van de Europese Gemeenschap,

Gelet op Verordening (EG) nr. 2371/2002 van de Raad van 20 december 2002 inzake de instandhouding en de duurzame exploitatie van de visbestanden in het kader van het gemeenschappelijk visserijbeleid ⁽¹⁾, en met name op artikel 20,

Gelet op Verordening (EG) nr. 847/96 van de Raad van 6 mei 1996 tot invoering van aanvullende voorwaarden voor het meerjarenbeheer van de TAC's en quota ⁽²⁾, en met name op artikel 2,

Gelet op Verordening (EG) nr. 423/2004 van de Raad van 26 februari 2004 tot vaststelling van herstelmaatregelen voor bepaalde kabeljauwbestanden ⁽³⁾, en met name op de artikelen 6 en 8,

Gelet op Verordening (EG) nr. 811/2004 van de Raad van 21 april 2004 tot vaststelling van herstelmaatregelen voor het noordelijke heekbestand ⁽⁴⁾, en met name op artikel 5,

Gelet op Verordening (EG) nr. 2166/2005 van de Raad van 20 december 2005 tot vaststelling van maatregelen voor het herstel van de bestanden van zuidelijke heek en langoustines in de Cantabrische Zee en ten westen van het Iberisch Schiereiland ⁽⁵⁾, en met name op de artikelen 5 en 6,

Gelet op Verordening (EG) nr. 388/2006 van de Raad van 23 februari 2006 tot vaststelling van een meerjarenplan voor de duurzame exploitatie van het tongbestand in de Golf van Biskaje ⁽⁶⁾, en met name op artikel 4,

Gelet op Verordening (EG) nr. 509/2007 van de Raad van 7 mei 2007 tot vaststelling van een meerjarenplan voor de duurzame exploitatie van het tongbestand in het westelijk Kanaal ⁽⁷⁾, en met name op de artikelen 3 en 5,

Gelet op Verordening (EG) nr. 676/2007 van de Raad van 11 juni 2007 tot vaststelling van een beheersplan voor de bevissing van de schol- en tongbestanden in de Noordzee ⁽⁸⁾, en met name op de artikelen 6 en 9,

Gezien het voorstel van de Commissie,

Overwegende hetgeen volgt:

- (1) Krachtens artikel 4 van Verordening (EG) nr. 2371/2002 moet de Raad, met inachtneming van de beschikbare wetenschappelijke adviezen en met name van het verslag van het Wetenschappelijk, Technisch en Economisch Comité voor de Visserij (STECF), maatregelen vaststellen waarbij de toegang tot wateren en hulpbronnen en de duurzame uitoefening van visserijactiviteiten worden geregeld.
- (2) Op grond van artikel 20 van Verordening (EG) nr. 2371/2002 moet de Raad de totaal toegestane vangsten (TAC's) vaststellen per visserijtak of groep van visserijtakken. De vangstmogelijkheden moeten over de lidstaten en derde landen worden verdeeld overeenkomstig artikel 20 van die verordening.

⁽¹⁾ PB L 358 van 31.12.2002, blz. 59. Verordening gewijzigd bij Verordening (EG) nr. 865/2007 (PB L 192 van 24.7.2007, blz. 1).

⁽²⁾ PB L 115 van 9.5.1996, blz. 3.

⁽³⁾ PB L 70 van 9.3.2004, blz. 8. Verordening gewijzigd bij Verordening (EG) nr. 441/2007 van de Commissie (PB L 104 van 21.4.2007, blz. 28).

⁽⁴⁾ PB L 150 van 30.4.2004, blz. 1.

⁽⁵⁾ PB L 345 van 28.12.2005, blz. 5.

⁽⁶⁾ PB L 65 van 7.3.2006, blz. 1.

⁽⁷⁾ PB L 122 van 11.5.2007, blz. 7.

⁽⁸⁾ PB L 157 van 19.6.2007, blz. 1.

- (3) Voor een efficiënt beheer van deze TAC's en quota moeten bijzondere voorschriften voor de uitoefening van de betrokken visserij worden vastgesteld.
- (4) De beginselen van en bepaalde procedures voor het visserijbeheer moeten door de Gemeenschap worden vastgelegd om de lidstaten in staat te stellen de onder hun vlag varende vissersvaartuigen te beheren.
- (5) In artikel 3 van Verordening (EG) nr. 2371/2002 zijn definities vastgesteld die relevant zijn voor de toewijzing van de vangstmogelijkheden.
- (6) Bij de benutting van de vangstmogelijkheden moet worden voldaan aan de Gemeenschapswetgeving op dit gebied, en met name aan Verordening (EEG) nr. 2807/83 van de Commissie van 22 september 1983 houdende uitvoeringsbepalingen inzake de registratie van gegevens over de visvangst van de lidstaten⁽¹⁾, Verordening (EEG) nr. 2930/86 van de Raad van 22 september 1986 houdende definities van de kenmerken van vissersvaartuigen⁽²⁾, Verordening (EEG) nr. 1381/87 van de Commissie van 20 mei 1987 inzake uitvoeringsbepalingen met betrekking tot kentekens voor vissersvaartuigen en met betrekking tot documenten aan boord van die vaartuigen⁽³⁾, Verordening (EEG) nr. 3880/91 van de Raad van 17 december 1991 inzake de verstrekking van statistieken van de nominale vangsten van lidstaten die in het noordwestelijke gedeelte van de Atlantische Oceaan vissen⁽⁴⁾, Verordening (EEG) nr. 2847/93 van de Raad van 12 oktober 1993 tot invoering van een controleregeling voor het gemeenschappelijk visserijbeleid⁽⁵⁾, Verordening (EG) nr. 1627/94 van de Raad van 27 juni 1994 tot vaststelling van algemene bepalingen inzake speciale visdocumenten⁽⁶⁾, Verordening (EG) nr. 850/98 van de Raad van 30 maart 1998 voor de instandhouding van de visbestanden via technische maatregelen voor de bescherming van jonge exemplaren van mariene organismen⁽⁷⁾, Verordening (EG) nr. 1434/98 van de Raad van 29 juni 1998 tot vaststelling van de voorwaarden waarop haring mag worden aangevoerd voor andere industriële doeleinden dan rechtstreekse menselijke consumptie⁽⁸⁾, Verordening (EG) nr. 2347/2002 van de Raad van 16 december 2002 tot vaststelling van bijzondere voorwaarden voor de toegang tot diepzeebestanden en bij de visserij daarop in acht te nemen voorschriften⁽⁹⁾, Verordening (EG) nr. 1954/2003 van de Raad van 4 november 2003 betreffende het beheer van de visserijinspanning voor bepaalde vangstgebieden en visbestanden van de Gemeenschap⁽¹⁰⁾, Verordening (EG) nr. 2244/2003 van de Commissie van 18 december 2003 tot vaststelling van uitvoeringsbepalingen inzake satellietvolgsystemen (VMS)⁽¹¹⁾, Verordening (EG) nr. 423/2004, Verordening (EG) nr. 601/2004 van de Raad van 22 maart 2004 tot vaststelling van bepaalde controlemaatregelen voor de visserij in het verdragsgebied van het Verdrag inzake de instandhouding van de levende rijkdommen in de Antarctische wateren⁽¹²⁾, Verordening (EG) nr. 811/2004, Verordening (EG) nr. 2115/2005 van de Raad van 20 december 2005 tot vaststelling van een herstelplan voor zwarte heilbot in het kader van de visserijorganisatie in het noordwestelijk deel van de Atlantische Oceaan⁽¹³⁾, Verordening (EG) nr. 2166/2005, Verordening (EG) nr. 388/2006, Verordening (EG) nr. 2015/2006 van de Raad van 19 december 2006 tot vaststelling, voor 2007 en 2008, van de vangstmogelijkheden voor vaartuigen van de Gemeenschap voor bepaalde bestanden van diepzeevissen⁽¹⁴⁾, Verordening (EG) nr. 1967/2006 van de Raad van 21 december 2006 inzake beheersmaatregelen voor de duurzame exploitatie van visbestanden in de Middellandse Zee⁽¹⁵⁾, Verordening (EG) nr. 509/2007, Verordening (EG) nr. 520/2007 van de Raad van 7 mei 2007 tot vaststelling van technische maatregelen voor de instandhouding van bepaalde over grote afstanden trekkende visbestanden⁽¹⁶⁾, Verordening (EG) nr. 676/2007⁽¹⁷⁾ en Verordening (EG) nr. 1386/2007 van de Raad van 22 oktober 2007 tot vaststelling van instandhoudings- en handhavingsmaatregelen in het gereglementeerde gebied van de Visserijorganisatie voor het noordwestelijk deel van de Atlantische Oceaan⁽¹⁸⁾.
- (7) Er moet nader worden bepaald dat indien mariene organismen die tijdens uitsluitend voor wetenschappelijk onderzoek bedoelde visserijactiviteiten zijn gevangen, worden verkocht, de bepalingen van deze richtlijn tevens van toepassing zijn op dergelijke visserijactiviteiten. Volgens het advies van de Internationale Raad voor het onderzoek van de zee (ICES) is het noodzakelijk de toepassing te handhaven van een regeling voor het beheer van de vangstbepalingen voor ansjovis in ICES-zone VIII. De Commissie stelt de vangstbepalingen voor het ansjovisbestand in ICES-zone VIII vast in het licht van de wetenschappelijke informatie die in de eerste helft van 2008 wordt verzameld en in het licht van de uitkomst van de besprekingen die momenteel plaatsvinden in het kader van een meerjarenplan voor ansjovis.
- (8) Volgens het advies van de ICES is het noodzakelijk een systeem te handhaven, zij het met herziening, voor het beheer van de visserijinspanning op zandspiering in ICES-zones IIIa en IV en in de EG-wateren van zone IIa.

(1) PB L 276 van 10.10.1983, blz. 1. Verordening laatstelijk gewijzigd bij Verordening (EG) nr. 1804/2005 (PB L 339 van 4.11.2005, blz. 10).

(2) PB L 274 van 25.9.1986, blz. 1. Verordening gewijzigd bij Verordening (EG) nr. 3259/94 (PB L 339 van 29.12.1994, blz. 11).

(3) PB L 132 van 21.5.1987, blz. 9.

(4) PB L 365 van 31.12.1991, blz. 1. Verordening laatstelijk gewijzigd bij Verordening (EG) nr. 448/2005 (PB L 74 van 19.3.2005, blz. 5).

(5) PB L 261 van 20.10.1993, blz. 1. Verordening laatstelijk gewijzigd bij Verordening (EG) nr. 1098/2007 (PB L 248 van 22.9.2007, blz. 1).

(6) PB L 171 van 6.7.1994, blz. 7. Verordening laatstelijk gewijzigd bij Verordening (EG) nr. 2943/95 (PB L 308 van 21.12.1995).

(7) PB L 125 van 27.4.1998, blz. 1. Verordening laatstelijk gewijzigd bij Verordening (EG) nr. 2166/2005 (PB L 345 van 28.12.2005, blz. 5).

(8) PB L 191 van 7.7.1998, blz. 10. Verordening gewijzigd bij Verordening (EG) nr. 2187/2005 (PB L 349 van 31.12.2005, blz. 1).

(9) PB L 351 van 28.12.2002, blz. 6. Verordening gewijzigd bij Verordening (EG) nr. 2269/2004 (PB L 396 van 31.12.2004, blz. 1).

(10) PB L 289 van 7.11.2003, blz. 1.

(11) PB L 333 van 20.12.2003, blz. 17.

(12) PB L 97 van 1.4.2004, blz. 16. Verordening gewijzigd bij Verordening (EG) nr. 1099/2007 (PB L 248 van 22.9.2007, blz. 11).

(13) PB L 340 van 23.12.2005, blz. 3.

(14) PB L 384 van 29.12.2006, blz. 28. Verordening laatstelijk gewijzigd bij Verordening (EG) nr. 754/2007 (PB L 172 van 30.6.2007, blz. 26).

(15) PB L 36 van 8.2.2007, blz. 6.

(16) PB L 123 van 12.5.2007, blz. 3.

(17) PB L 157 van 19.6.2007, blz. 1.

(18) PB L 318 van 5.12.2007, blz. 1.

- (9) Gezien het meest recente wetenschappelijke advies van de ICES moet de visserijinspanning op bepaalde diepzee-soorten bij wijze van overgangsmaatregel verder worden verminderd.
- (10) Volgens artikel 20 van Verordening (EG) nr. 2371/2002 moet de Raad een besluit nemen over de voorwaarden in verband met de vangstbeperkingen en/of de beperkingen van de visserijinspanning. Wetenschappelijk advies geeft aan dat omvangrijke vangsten die de overeengekomen TAC's overschrijden, schadelijk zijn voor een duurzame uitoefening van de visserij. Daarom moeten er voorwaarden ter zake worden ingevoerd die zullen leiden tot een betere uitvoering van de overeengekomen vangstmogelijkheden.
- (11) De Visserijorganisatie voor het noordwestelijk deel van de Atlantische Oceaan (NAFO) heeft tijdens haar jaarlijkse vergadering in 2007 een aantal technische en controlemaatregelen goedgekeurd. Deze maatregelen moeten worden uitgevoerd.
- (12) Tijdens haar XXVIe jaarlijkse vergadering in 2007 heeft de CCAMLR (Verdrag inzake de instandhouding van de levende rijkdommen in de Antarctische wateren) de maximaal toegestane vangsten bepaald voor bestanden die mogen worden bevestigd door traditionele vissers uit alle landen die zijn aangesloten bij de CCAMLR. De CCAMLR heeft ook ingestemd met de deelname van vaartuigen van de Gemeenschap aan de experimentele visserij op *Dissostichus spp.* in de FAO-deelgebieden 88.1 en 88.2 en in de sectoren 58.4.1, 58.4.2, 58.4.3a) en 58.4.3b), en heeft voor de betrokken visserijactiviteiten vangst- en bijvangstbeperkingen vastgesteld, evenals bepaalde specifieke technische maatregelen. Deze beperkingen en technische maatregelen moeten ook worden toegepast.
- (13) Om te voldoen aan de internationale verplichtingen die de Gemeenschap is aangegaan als verdragsluitende partij bij CCAMLR, waaronder de verplichting om de door de CCAMLR-commissie vastgestelde maatregelen toe te passen, moeten de door die commissie voor het seizoen 2007-2008 goedgekeurde TAC's en de overeenkomstige periodes in acht worden genomen.
- (14) Op grond van artikel 2 van Verordening (EG) nr. 847/96 ⁽¹⁾ moet worden bepaald voor welke bestanden de verschillende, in de verordening bedoelde maatregelen worden toegepast.
- (15) De Gemeenschap heeft, volgens de procedure die is vastgesteld in de overeenkomsten of protocollen inzake de visserijrelaties, met Noorwegen ⁽²⁾, de Faeröer ⁽³⁾ en Groenland ⁽⁴⁾ overleg gepleegd over de visserijrechten.
- (16) De Gemeenschap is verdragsluitende partij bij verscheidene regionale visserijorganisaties. Die organisaties hebben voor sommige soorten vangst- en/of inspanningsbeperkingen en andere instandhoudingsmaatregelen aanbevolen. Die aanbevelingen moeten dan ook door de Gemeenschap worden uitgevoerd.
- (17) Tijdens de besprekingen, in 2007, over een oorspronkelijk in 2008 in te voeren alternatief systeem voor inspanningsbeheer op basis van maximumaantallen kilowattdagen, is aan het licht gekomen dat er meer tijd nodig is om de nationale administratieve procedures aan te passen aan de eisen die een dergelijk beheerssysteem stelt. Het huidige inspanningsbeheerssysteem op basis van zeedagen wordt in 2008 gehandhaafd, en de bedoeling is dat de besprekingen over een op kilowattdagen gebaseerd inspanningsbeheerssysteem in 2008 worden voortgezet met het oog op de invoering ervan in 2009.
- (18) Om de beperkingen van de visserijinspanning op kabeljauw aan te passen overeenkomstig Verordening (EG) nr. 423/2004, worden alternatieve regelingen gehandhaafd teneinde de visserijinspanning af te stemmen op de TAC, zoals bepaald in artikel 8, lid 3, van die verordening.
- (19) Zo moeten sommige tijdelijke bepalingen inzake het gebruik van VMS-gegevens voor een efficiëntere uitvoering van het toezicht, de controle en de bewaking van het inspanningsbeheer worden gehandhaafd.
- (20) Om de beperkingen van de visserijinspanning op tong aan te passen overeenkomstig Verordening (EG) nr. 509/2007, worden alternatieve regelingen vastgesteld teneinde de visserijinspanning af te stemmen op de TAC, zoals bepaald in artikel 5, lid 2, van die verordening.
- (21) Om de beperkingen van de visserijinspanning op schol en tong aan te passen overeenkomstig Verordening (EG) nr. 676/2007, worden alternatieve regelingen vastgesteld teneinde de visserijinspanning af te stemmen op de TAC, zoals bepaald in artikel 9, lid 2, van die verordening.
- (22) Voor de kabeljauwbestanden in de Noordzee, het Skagerrak en het westelijk Kanaal, in de Ierse Zee en het westen van Schotland, en voor de heek- en langoustinebestanden in de ICES-zones VIIIc en IXa moeten de bestaande regelingen voor het beheer van de visserijinspanning worden aangepast.
- (23) Met het oog op de instandhouding van de visbestanden moet in 2008 een aantal aanvullende technische en controlemaatregelen voor de visserij worden uitgevoerd.
- (24) Volgens wetenschappelijk advies van ICES moeten naast de vangstbeperkingen ook andere beschermingsmaatregelen worden genomen om de paaibestanden van blauwe leng in de ICES-zones VI en VII te beschermen.
- (25) Uit wetenschappelijk onderzoek blijkt dat de praktijk bij de visserij met kieuw- en warrelnetten in de ICES-zones VIa, VIb, VIIb, VIIc, VIIj, VIII, VIIIc, VIII, IX, X en XII een ernstige bedreiging vormt voor diepzee-soorten. Totdat meer duurzame maatregelen worden vastgesteld, moeten echter overgangsmaatregelen worden genomen die deze vorm van visserij onder bepaalde voorwaarden toestaan.

⁽¹⁾ PB L 115 van 9.5.1996, blz. 3.

⁽²⁾ PB L 226 van 29.8.1980, blz. 48.

⁽³⁾ PB L 226 van 29.8.1980, blz. 12.

⁽⁴⁾ PB L 172 van 30.6.2007, blz. 1.

- (26) Overeenkomstig de Goedgekeurde Notulen van de Conclusies van het visserijoverleg tussen de Europese Gemeenschap en Noorwegen van 26 november 2007 moeten technische maatregelen om de selectiviteit van gesleept vistuig te verhogen zodat de teruggooi van wijting in de Noordzee wordt verminderd, in het eerste deel van 2008 worden getest.
- (27) Met het oog op duurzame exploitatie van de heek- en langoustinebestanden en vermindering van de teruggooi, moet een beroep kunnen worden gedaan op de meest recente ontwikkelingen op het gebied van selectief vistuig in de ICES-zones VIIIa, VIIIb en VIIIc.
- (28) Het gebruik van vistuig waarmee geen langoustine wordt gevangen, moet worden toegestaan in bepaalde gebieden waar de soort wordt beschermd en niet mag worden gevestigd.
- (29) Overeenkomstig het advies van het STECF zijn bepaalde sluitingen van paaiplaatsen voor haring niet nodig om de duurzame exploitatie van deze soort in ICES-zone VIa te waarborgen.
- (30) De controle op aanvoer en overlading van bevroren vis in havens van de Gemeenschap door vissersvaartuigen van derde landen moet, zoals aanbevolen door de Visserijcommissie voor het noordoostelijk deel van de Atlantische Oceaan (NEAFC), worden gehandhaafd. In november 2007 heeft de NEAFC een aanbeveling goedgekeurd om verscheidene vaartuigen op te nemen in de lijst van vaartuigen waarvan is aangetoond dat zij illegale, ongemelde en ongeregelde visvangst hebben bedreven. Deze aanbevelingen moeten worden omgezet in communautaire wetgeving.
- (31) Ter bevordering van de instandhouding van octopus, en met name om de jonge exemplaren te beschermen, moet in 2008 een minimummaat worden vastgesteld voor octopus afkomstig uit de maritieme wateren onder de soevereiniteit of jurisdictie van derde landen in het gebied van de Visserijcommissie voor het centraal-oostelijk deel van de Atlantische Oceaan (CECAF), in afwachting van de goedkeuring van een verordening van de Raad tot wijziging van Verordening (EG) nr. 850/98.
- (32) Overeenkomstig advies van het STECF wordt vissen met de boomkor met elektrische stroom („pulse trawling”) in 2008 onder bepaalde voorwaarden toegestaan in ICES-zones IVc en IVb Zuid.
- (33) De Interamerikaanse Commissie voor Tropische Tonijn (IATTC) is er tijdens haar jaarlijkse vergadering in 2007 niet in geslaagd vangstbeperkingen voor geelvintonijn, grootoogtonijn en gestreepte tonijn vast te stellen, en hoewel de Gemeenschap geen lid is van de IATTC, moeten maatregelen worden goedgekeurd om te zorgen voor een duurzaam beheer van de natuurlijke rijkdommen die onder de jurisdictie van die organisatie vallen.
- (34) Tijdens haar derde jaarlijkse vergadering heeft de Commissie voor de visserij in het centraalwestelijk deel van de Stille Oceaan (WCPFC) inspanningsbeperkingen voor geelvintonijn, grootoogtonijn, gestreepte tonijn, zwaardvis en witte tonijn vastgesteld, evenals technische bepalingen voor de behandeling van bijvangst. De Gemeenschap is sinds januari 2005 lid van de WCPFC. Het is bijgevolg noodzakelijk deze maatregelen in Gemeenschapsrecht op te nemen om het duurzaam beheer van de onder de rechtsmacht van de betrokken organisatie vallende bestanden te waarborgen.
- (35) Tijdens zijn jaarlijkse vergaderingen in 2006 en 2007 heeft de Algemene Raad voor de Visserij in de Middellandse Zee (GFCM) een aantal aanbevelingen goedgekeurd inzake technische maatregelen voor bepaalde visserijtakken in de Middellandse Zee. Om bij te dragen tot de instandhouding van de visbestanden, moeten deze maatregelen in 2008 worden uitgevoerd in afwachting van de vaststelling van een verordening tot wijziging van Verordening (EG) nr. 1967/2006.
- (36) Tijdens haar jaarlijkse vergadering in 2007 heeft de Organisatie voor de visserij in het zuidoostelijk deel van de Atlantische Oceaan (SEAFO) vangstbeperkingen vastgesteld voor visbestanden in het SEAFO-verdragsgebied en de voorwaarden vastgesteld voor de hervatting van de visserijactiviteiten in thans gesloten visgebieden, alsmede gedetailleerde voorschriften voor de havenstaatcontroles. Deze maatregelen moeten in de communautaire wetgeving worden opgenomen.
- (37) Tijdens haar jaarlijkse vergaderingen in 2006 en 2007 heeft de Commissie voor de tonijnvisserij in de Indische Oceaan (IOTC) een aantal beheers- en controlemaatregelen vastgesteld. Deze maatregelen moeten in de communautaire wetgeving worden opgenomen.
- (38) Tijdens de derde internationale vergadering over de oprichting van een nieuwe Regionale Organisatie voor het visserijbeheer in het zuidelijke deel van de Stille Oceaan (SPFO) in mei 2007, hebben de deelnemers tussentijdse maatregelen goedgekeurd om de pelagische en de bodemvisserij in het zuidelijke deel van de Stille Oceaan te reguleren. Deze maatregelen moeten in de communautaire wetgeving worden opgenomen.
- (39) Tijdens haar jaarlijkse vergadering in 2007 heeft de Internationale Commissie voor de instandhouding van Atlantische tonijnen (ICCAT) de quota en de gewijzigde quota goedgekeurd waarin rekening is gehouden met de onderbenutting en de overbenutting van de vangstmogelijkheden van de bij de ICCAT aangesloten partijen. De ICCAT heeft voorts een technische instandhoudingsmaatregel voor zwaardvis in de Middellandse Zee in 2008 aangenomen. Teneinde bij te dragen tot de instandhouding van visbestanden moet deze maatregel worden uitgevoerd.
- (40) Om te zorgen voor een correcte boeking van de hoeveelheden blauwe wijting die vaartuigen van derde landen in wateren van de Gemeenschap vangen, moeten de verscherpte controlebepalingen voor dergelijke vaartuigen worden gehandhaafd.

(41) Om het inkomen van de vissers in de Gemeenschap veilig te stellen, om te vermijden dat hulpbronnen in gevaar worden gebracht en om mogelijke problemen door het verstrijken van Verordening nr. 41/2007 van de Raad van 21 december 2006 tot vaststelling, voor 2007, van de vangstmogelijkheden voor sommige visbestanden en groepen visbestanden welke in de wateren van de Gemeenschap en, voor vaartuigen van de Gemeenschap, in andere wateren met vangstbeperkingen van toepassing zijn ⁽¹⁾ te voorkomen, is het van essentieel belang dat die visserijtakken op 1 januari 2008 worden opengesteld en dat in januari 2008 sommige

voorschriften van de genoemde verordening van kracht blijven. Gezien de urgentie van deze kwestie moet een uitzondering worden gemaakt op de periode van zes weken, als bedoeld in punt I.3, van het aan het Verdrag betreffende de Europese Unie en het Verdrag tot oprichting van de Europese Gemeenschappen gehechte Protocol betreffende de rol van de nationale parlementen in de Europese Unie,

HEEFT DE VOLGENDE VERORDENING VASTGESTELD:

HOOFDSTUK I

WERKINGSSFEER EN DEFINITIES

Artikel 1

Onderwerp

Bij deze verordening worden voor het jaar 2008 de vangstmogelijkheden voor sommige visbestanden en groepen visbestanden vastgesteld, alsmede de bij de visserij in acht te nemen voorschriften.

Voor januari 2009 worden bovendien bepaalde beperkingen van de visserijinspanning en visserijvoorschriften vastgesteld en voor bepaalde Antarctische bestanden worden de vangstmogelijkheden en de specifieke voorschriften vastgesteld voor de in bijlage IE vermelde perioden.

Artikel 2

Werkingsfeer

1. Tenzij anders bepaald, is deze verordening van toepassing op:

- a) vissersvaartuigen van de Gemeenschap, hierna „vaartuigen van de Gemeenschap” genoemd, en
- b) vissersvaartuigen die de vlag voeren van en geregistreerd staan in een derde land (hierna „vaartuigen van derde landen” genoemd), in wateren van de Gemeenschap (hierna „EG-wateren” genoemd).

2. In afwijking van lid 1 is het bepaalde in deze verordening, behalve punt 4.2 van bijlage III en voetnoot 1 van bijlage IX, niet van toepassing op visserijactiviteiten die uitsluitend worden uitgeoefend ten behoeve van wetenschappelijk onderzoek dat wordt uitgevoerd met toestemming en onder het gezag van de lidstaat waarvan het vaartuig de vlag voert, en waarvan de Commissie en de lidstaat in de wateren waarvan het onderzoek plaatsvindt, tevoren in kennis zijn gesteld. Lidstaten die voor wetenschappelijk onderzoek bedoelde visserijactiviteiten uitvoeren, stellen de Commissie, de lidstaten in de wateren waarvan het onderzoek plaatsvindt, de ICES en het Wetenschappelijk, Technisch en Economisch Comité voor de Visserij (STECF) in kennis van alle vangsten uit dergelijke visserijactiviteiten.

⁽¹⁾ PB L 15 van 20.1.2007, blz. 1. Verordening laatstelijk gewijzigd bij Verordening (EG) nr. 898/2007 van de Commissie (PB L 196 van 28.7.2007, blz. 22).

Artikel 3

Definities

Voor de toepassing van deze verordening gelden naast de in artikel 3 van Verordening (EG) nr. 2371/2002 vastgestelde definities de volgende definities:

- a) „totaal toegestane vangsten (TAC's)": de hoeveelheden die elk jaar van elk bestand mogen worden gevangen en aangevoerd;
- b) „quotum": een vast aandeel van de aan de Gemeenschap, de lidstaten, of derde landen toegewezen TAC's;
- c) „internationale wateren": wateren die niet onder de soevereiniteit of jurisdictie van enige staat vallen.

Artikel 4

Visserijzones

Voor de toepassing van deze verordening geldt de volgende afbakening van visserijzones:

- a) voor de ICES-zones (Internationale Raad voor het onderzoek van de zee, International Council for the Exploration of the Sea): de afbakening van Verordening (EEG) nr. 3880/91;
- b) voor het „Skagerrak": het gebied dat in het westen wordt begrensd door een lijn van de vuurtoren van Hanstholm naar die van Lindesnes, en in het zuiden door een lijn van de vuurtoren van Skagen naar die van Tistlarna en vandaar naar het dichtstbij gelegen punt op de Zweedse kust;
- c) voor het „Kattegat": het gebied dat in het noorden wordt begrensd door een lijn van de vuurtoren van Skagen naar die van Tistlarna en vandaar naar het dichtstbij gelegen punt op de Zweedse kust, en in het zuiden door een lijn van Kaap Hasenøre naar Kaap Gniben, van Korshage naar Spodsbjerg en van Kaap Gilbjerg naar Kullen;

- d) voor de „Golf van Cadiz”: het gebied van ICES-zone IXa ten oosten van 7°23'48" WL;
- e) voor de GFCM-zone (General Fisheries Commission for the Mediterranean — Algemene Visserijcommissie voor de Middellandse Zee): de afbakening van Besluit 98/416/EG van de Raad van 16 juni 1998 betreffende de toetreding van de Europese Gemeenschap tot de Algemene Visserijcommissie voor de Middellandse Zee ⁽¹⁾;
- f) voor de CECAF-zones (Fishery Committee for the Eastern Central Atlantic — Visserijcomité voor de centraal-oostelijke Atlantische Oceaan, of FAO-gebied 34): de afbakening van Verordening (EG) nr. 2597/95 van de Raad van 23 oktober 1995 inzake de verstrekking van statistieken van de nominale vangsten van lidstaten in bepaalde gebieden buiten de Noord-Atlantische Oceaan ⁽²⁾;
- g) voor het „NEAFC-verdragsgebied”: de wateren als bedoeld in artikel 1 van het aan Besluit 81/608/EEG van de Raad van 13 juli 1981 betreffende de sluiting van het Verdrag inzake toekomstige multilaterale samenwerking op visserijgebied in het noordoostelijk deel van de Atlantische Oceaan ⁽³⁾ gehechte Verdrag;
- h) voor het „gereguleerd NEAFC-gebied”: dat deel van het NEAFC-verdragsgebied dat buiten de gebieden ligt waarin de verdragsluitende partijen van de NEAFC jurisdictie over de visserij uitoefenen;
- i) voor de NAFO-zones (Northwest Atlantic Fisheries Organisation — Visserijorganisatie voor het noordwestelijk deel van de Atlantische Oceaan): de afbakening van Verordening (EEG) nr. 2018/93 van de Raad van 30 juni 1993 inzake de indiening van statistieken van de vangsten en de visserijactiviteit van de lidstaten die in het noordwestelijk deel van de Atlantische Oceaan vissen ⁽⁴⁾;
- j) voor „het gereguleerde gebied van de NAFO”: het deel van het onder het Verdrag betreffende de visserijorganisatie voor het noordwestelijk deel van de Atlantische Oceaan (NAFO-verdrag) vallende gebied dat niet onder de soevereiniteit of jurisdictie van de kuststaten valt;
- k) voor de SEAFO (South East Atlantic Fisheries Organisation — Organisatie voor de visserij in het zuidoostelijk deel van de Atlantische Oceaan): de afbakening van Besluit 2002/738/EG van de Raad van 22 juli 2002 betreffende de sluiting door de Europese Gemeenschap van het Verdrag inzake de instandhouding en het beheer van de visbestanden in het zuidoostelijke deel van de Atlantische Oceaan ⁽⁵⁾;
- l) voor de ICCAT (International Commission for the Conservation of Atlantic Tunas — Internationale Commissie voor de instandhouding van Atlantische tonijnen): de afbakening van Besluit 86/238/EEG van de Raad van 9 juni 1986 inzake de toetreding van de Gemeenschap tot het Internationaal Verdrag voor de instandhouding van Atlantische tonijnen, gewijzigd bij het Protocol gehecht aan de op 10 juli 1984 te Parijs ondertekende Slotakte van de conferentie van gevolmachtigden van de Staten die partij zijn bij het Verdrag ⁽⁶⁾;
- m) voor de CCAMLR-zones (Convention on the Conservation of Antarctic Marine Living Resources — Verdrag inzake de instandhouding van de levende rijkdommen in de Antarctische wateren): de afbakening van Verordening (EG) nr. 601/2004;
- n) voor de IATTC-zone (Inter American Tropical Tuna Convention — Interamerikaanse Commissie voor tropische tonijn): de afbakening van Besluit 2006/539/EG van de Raad van 22 mei 2006 betreffende de sluiting, namens de Europese Gemeenschap, van het Verdrag ter versterking van de Inter-Amerikaanse Commissie voor tropische tonijn opgericht bij het Verdrag van 1949 tussen de Verenigde Staten van Amerika en de Republiek Costa Rica ⁽⁷⁾;
- o) voor de IOTC-zone (Indian Ocean Tuna Commission — Commissie voor de tonijnvisserij in de Indische Oceaan): de afbakening van Besluit 95/399/EG van de Raad van 18 september 1995 inzake de toetreding van de Gemeenschap tot de Overeenkomst tot oprichting van de Commissie voor de tonijnvisserij in de Indische Oceaan ⁽⁸⁾;
- p) voor de SPFO-zone (South Pacific Regional Fisheries Management Organisation — Regionale Organisatie voor het visserijbeheer in het zuidelijke deel van de Stille Oceaan): het gebied op open zee ten zuiden van de evenaar, ten noorden van het CCAMLR-verdragsgebied, ten oosten van het SIOFA-verdragsgebied, zoals vastgesteld in Besluit 2006/496/EG van de Raad van 6 juli 2006 betreffende de ondertekening namens de Europese Gemeenschap van de Visserijovereenkomst voor de Zuid-Indische Oceaan ⁽⁹⁾, en ten westen van de gebieden die onder de visserijjurisdictie van de Zuid-Amerikaanse staten vallen;
- q) voor de WCPFC-zone (Western and Central Pacific Fisheries Convention — Commissie voor de visserij in het centraal-westelijk deel van de Stille Oceaan): de afbakening van Besluit 2005/75/EG van de Raad van 26 april 2004 inzake de toetreding van de Gemeenschap tot het Verdrag inzake de instandhouding en het beheer van over grote afstanden trekkende visbestanden in het westelijke en centrale deel van de Stille Oceaan ⁽¹⁰⁾.

⁽¹⁾ PB L 190 van 4.7.1998, blz. 34.

⁽²⁾ PB L 270 van 13.11.1995, blz. 1. Verordening laatstelijk gewijzigd bij Verordening (EG) nr. 1882/2003 van het Europees Parlement en de Raad (PB L 284 van 31.10.2003, blz. 1).

⁽³⁾ PB L 227 van 12.8.1981, blz. 21.

⁽⁴⁾ PB L 186 van 28.7.1993, blz. 1. Verordening laatstelijk gewijzigd bij Verordening (EG) nr. 1882/2003.

⁽⁵⁾ PB L 234 van 31.8.2002, blz. 39.

⁽⁶⁾ PB L 162 van 18.6.1986, blz. 33.

⁽⁷⁾ PB L 224 van 16.8.2006, blz. 22.

⁽⁸⁾ PB L 236 van 5.10.1995, blz. 24.

⁽⁹⁾ PB L 196 van 18.7.2006, blz. 14.

⁽¹⁰⁾ PB L 32 van 4.2.2005, blz. 1.

HOOFDSTUK II

VANGSTMOGELIJKHEDEN EN VISSERIJVOORSCHRIFTEN VOOR VAARTUIGEN VAN DE GEMEENSCHAP

Artikel 5

Vangstbeperkingen en toewijzingen

1. De vangstbeperkingen voor vaartuigen van de Gemeenschap in EG-wateren of bepaalde niet-EG-wateren en de verdeling van deze vangstbeperkingen tussen de lidstaten, alsmede aanvullende voorwaarden overeenkomstig artikel 2 van Verordening (EG) nr. 847/96, worden vastgesteld in bijlage I.

2. Vaartuigen van de Gemeenschap mogen, met inachtneming van de in bijlage I vastgestelde quota en de in de artikelen 11, 20 en 21 vastgestelde voorschriften, vissen in de wateren die onder de visserijjurisdictie vallen van de Faeröer, Groenland, IJsland en Noorwegen, en in de visserijzone rond Jan Mayen.

3. De Commissie stelt de vangstbeperkingen voor de zandspieringvisserij in de ICES-zones IIIa en IV en de EG-wateren van ICES-zone IIa vast volgens de regels in punt 6 van bijlage IID.

4. De Commissie stelt de vangstmogelijkheden voor lodde in de Groenlandse wateren van de ICES-zones V en XIV voor de Gemeenschap vast op 7,7 % van de TAC voor lodde, zodra de TAC is vastgesteld.

5. De vangstbeperkingen voor het keverbestand in ICES-zone IIIa en in de EG-wateren van ICES-zones IIa en IV en voor het sprotbestand in de EG-wateren van ICES-zones IIa en IV kunnen volgens de in artikel 30, lid 2, van Verordening (EG) nr. 2371/2008 bedoelde procedure door de Commissie worden herzien in het licht van de wetenschappelijke gegevens die tijdens het eerste halfjaar van 2008 worden verzameld.

6. De Commissie mag de vangstbeperkingen voor het ansjovisbestand in ICES-zone VIII vaststellen volgens de in artikel 30, lid 2, van Verordening (EG) nr. 2371/2002 bedoelde procedure in het licht van de wetenschappelijke gegevens die tijdens het eerste halfjaar van 2008 worden verzameld.

7. Als gevolg van een herziening van het keverbestand overeenkomstig lid 5 kunnen de vangstbeperkingen voor het wijtingbestand in ICES-zone IIIa en ICES-zone IV en in de EG-wateren van ICES-zone IIa en voor het schelvisbestand in ICES-zone IIIa en in de EG-wateren van ICES-zones IIIb, IIIc en IIId en in ICES-zone IV en in de EG-wateren van ICES-zone IIa volgens de in artikel 30, lid 2, van Verordening (EG) nr. 2371/2002 bedoelde procedure door de Commissie worden herzien om rekening te houden met de industriële bijvangst in de kevervisserij.

Artikel 6

Verboden soorten

Het is vaartuigen van de Gemeenschap verboden de onderstaande soorten te vangen, aan boord te houden, over te laden of aan te landen in alle EG-wateren en niet-EG-wateren:

- reuzenhaai (*Cetorinus maximus*),
- witte haai (*Carcharodon carcharias*).

Artikel 7

Bijzondere bepalingen inzake toewijzingen

1. De vangstmogelijkheden worden overeenkomstig bijlage I aan de lidstaten toegewezen onverminderd:

- a) het ruilen van vangstmogelijkheden op grond van artikel 20, lid 5, van Verordening (EG) nr. 2371/2002;
- b) het aan een andere lidstaat toewijzen van vangstmogelijkheden op grond van artikel 21, lid 4, artikel 23, lid 1, en artikel 32, lid 2, van Verordening (EEG) nr. 2847/93;
- c) het aanvoeren van extra hoeveelheden op grond van artikel 3 van Verordening (EG) nr. 847/96;
- d) het overdragen van hoeveelheden op grond van artikel 4 van Verordening (EG) nr. 847/96;
- e) verminderingen of kortingen op grond van artikel 5 van Verordening (EG) nr. 847/96.

2. In afwijking van Verordening (EG) nr. 847/96 wordt voor de overdracht van quota naar 2009 artikel 4, lid 2, van die verordening toegepast op alle bestanden waarvoor analytische TAC's zijn vastgesteld.

Artikel 8

Beperkingen van de visserijinspanningen en daaraan verbonden voorwaarden voor het beheer van bestanden

1. Vanaf 1 februari 2008 tot en met 31 januari 2009 zijn de beperkingen van de visserijinspanning en daaraan verbonden voorwaarden die zijn vastgelegd in:

- a) bijlage IIA van toepassing op het beheer van sommige bestanden in het Kattegat, het Skagerrak, de ICES-zones IV, VIa, VIIa en VIId, en de EG-wateren van ICES-zone IIa;
- b) bijlage IIB van toepassing op het beheer van heek en langoustine in de ICES-zones VIId en IXa, met uitzondering van de Golf van Cadiz;
- c) bijlage IIC van toepassing op het beheer van de tongbestanden in ICES-zone VIIe;

d) bijlage IID van toepassing op het beheer van de zandspieringbestanden in de ICES-zones IIIa en IV en de EG-wateren van ICES-zone IIa.

2. Voor de periode van 1 januari 2009 tot en met 31 januari 2009 blijven voor de in lid 1 genoemde bestanden de visserijinspanning en daaraan verbonden voorwaarden van bijlage IIA, IIB, IIC en IID van Verordening (EG) nr. 41/2007 van toepassing.

3. De voor 2008 geldende visserijinspanning voor de zandspieringvisserij in de ICES-zones IIIa en IV en de EG-wateren van ICES-zone IIa wordt door de Commissie vastgesteld volgens de regels in de punten 4 en 5 van bijlage IID.

4. De lidstaten zorgen ervoor dat de voor 2008 geldende visserijinspanningsniveaus, gemeten in kilowattdagen buitengaats, van vaartuigen met visdocumenten voor diepzeevisserij niet meer bedragen dan 75 % van de gemiddelde jaarlijkse visserijinspanning van de vaartuigen van de betrokken lidstaat in 2003 op reizen tijdens welke er werd beschikt over visdocumenten voor diepzeevisserij en/of er diepzeesoorten, als opgesomd in de bijlagen I en II bij Verordening (EG) nr. 2347/2002, werden gevangen. Dit lid is alleen van toepassing op visreizen tijdens welke meer dan 100 kg is gevangen van andere diepzeesoorten dan grote zilvervis.

Artikel 9

Voorwaarden voor de aanvoer van vangsten en bijvangst

1. Vis van bestanden waarvoor vangstbeperkingen zijn vastgesteld, mag slechts aan boord worden gehouden of aangevoerd mits:

- a) die vis is gevangen met vaartuigen van een lidstaat die een quotum heeft en zijn quotum nog niet heeft opgebruikt, of
- b) die vis deel uitmaakt van een aandeel van de Gemeenschap dat niet in de vorm van quota over de lidstaten is verdeeld, en dat nog niet is opgebruikt.

2. In afwijking van lid 1 mogen de volgende vissoorten aan boord worden gehouden en aangevoerd, zelfs indien de lidstaat er geen quota voor heeft of zijn quota of aandelen heeft opgebruikt:

- a) andere soorten dan haring en makreel, op voorwaarde dat
 - i) die soorten samen met andere soorten zijn gevangen met netten met een maaswijdte van minder dan 32 mm overeenkomstig artikel 4 van Verordening (EG) nr. 850/98, en
 - ii) de vangst noch aan boord, noch bij de aanvoer is gesorteerd;

of

b) makreel, op voorwaarde dat

- i) die soort samen met horsmakreel of sardine is gevangen;
- ii) de vangst van die soort ten hoogste 10 % bedraagt het totale gewicht van de aan boord aanwezige hoeveelheid makreel, horsmakreel en sardine, en
- iii) de vangst noch aan boord, noch bij de aanvoer is gesorteerd.

3. Alle aangevoerde hoeveelheden worden in mindering gebracht op het betrokken quotum of, wanneer het aandeel van de Gemeenschap niet in de vorm van quota over de lidstaten is verdeeld, op het Gemeenschapsaandeel, met uitzondering van de in lid 2 bedoelde vangsten.

4. Het percentage en de bestemming van de bijvangsten worden bepaald overeenkomstig de artikelen 4 en 11 van Verordening (EG) nr. 850/98.

Artikel 10

Ongesorteerde aanvoer in de ICES-zones IIIa, IV en VIId en de EG-wateren van ICES-zone IIa

1. Artikel 2, lid 1, van Verordening (EG) nr. 1434/98 is niet van toepassing op haring die wordt gevangen in de ICES-zones IIIa, IV en VIId en in de EG-wateren van ICES-zone IIa.

2. Wanneer de voor een lidstaat vastgestelde vangstbeperkingen voor haring in de ICES-zones IIIa, IV en VIId en in de EG-wateren van ICES-zone IIa zijn opgebruikt, is het voor vaartuigen die de vlag van die lidstaat voeren, in de Gemeenschap geregistreerd zijn en actief zijn in de visserijtakken waarvoor de betrokken vangstbeperkingen gelden, verboden om ongesorteerde vangsten aan te voeren die ook haring bevatten.

3. De lidstaten zien erop toe dat er een adequaat bemonsteringsprogramma bestaat voor een effectief toezicht op ongesorteerde aanvoer van soorten die zijn gevangen in de ICES-zones IIIa, IV en VIId en in de EG-wateren van ICES-zone IIa.

4. Ongesorteerde vangsten uit de ICES-zones IIIa, IV en VIId en uit de EG-wateren van ICES-zone IIa mogen alleen worden aangevoerd in havens of andere aanvoerplaatsen waar een in lid 1 bedoeld bemonsteringsprogramma van kracht is.

Artikel 11

Toegangsbeperkingen

Het is vaartuigen van de Gemeenschap verboden te vissen in het Skagerrak binnen een zone van 12 zeemijl vanaf de basislijnen van Noorwegen. Vaartuigen die de vlag van Denemarken of Zweden voeren, mogen evenwel tot 4 zeemijl vanaf de basislijnen van Noorwegen vissen.

*Artikel 12***Bepaling van de maaswijdte en de twijndikte**

De in deze verordening genoemde maaswijdten en twijndiktes worden vastgesteld overeenkomstig Verordening (EG) nr. 129/2003 van de Commissie van 24 januari 2003 houdende uitvoeringsbepalingen inzake de bepaling van de maaswijdte en de twijndikte van visnetten ⁽¹⁾, wanneer vissersvaartuigen van de Gemeenschap worden geïnspecteerd door inspecteurs van de

Gemeenschap, inspecteurs van de Commissie en nationale inspecteurs.

*Artikel 13***Overgangmaatregelen op technisch en controlegebied**

De voor vaartuigen van de Gemeenschap geldende overgangmaatregelen op technisch en controlegebied worden vastgesteld in bijlage III.

HOOFDSTUK III

VANGSTBEPERKINGEN EN DAARAAN VERBONDEN VOORWAARDEN VOOR VISSERSVAARTUIGEN VAN DERDE LANDEN*Artikel 14***Vergunning**

Vissersvaartuigen die de vlag voeren van Venezuela of van Noorwegen, alsook vaartuigen die op de Faeröer geregistreerd staan, mogen, met inachtneming van de in bijlage I vastgestelde vangstbeperkingen en de in de artikelen 15 tot en met 18 en 22 tot en met 28 vastgestelde voorwaarden, in Gemeenschapswateren vissen.

3. Vissersvaartuigen die de vlag van Venezuela voeren, mogen slechts vissen in de delen van de 200-mijlszone buiten 12 zeemijl vanaf de basislijnen van het departement Frans-Guyana.

*Artikel 17***Doorvaart door wateren van de Gemeenschap**

De netten van vissersvaartuigen uit derde landen die op doorvaart zijn door de wateren van de Gemeenschap, moeten met inachtneming van de onderstaande voorschriften zo zijn opgeborgen dat ze niet onmiddellijk kunnen worden gebruikt:

*Artikel 15***Verboden soorten**

Het is vissersvaartuigen van derde landen verboden onderstaande soorten te vangen, aan boord te houden, over te laden en aan te landen in alle EG-wateren:

- reuzenhaai (*Cetorhinus maximus*),
- witte haai (*Carcharodon carcharias*).

- a) netten, gewichten en dergelijk tuig moeten worden losgemaakt van de borden en van de trek- of sleepkabels en trek- of sleeptouwen,
- b) netten die zich op of boven het dek bevinden, moeten stevig worden vastgemaakt aan de bovenbouw.

*Artikel 16***Geografische beperkingen**

1. Vissersvaartuigen die de vlag van Noorwegen voeren of geregistreerd staan op de Faeröer, mogen slechts vissen in de delen van de 200-mijlszone buiten 12 zeemijl vanaf de basislijnen van de lidstaten in ICES-zone IV, het Kattegat en de Atlantische Oceaan benoorden 43°00' NB, met uitzondering van het in artikel 18 van Verordening (EG) nr. 2371/2002 bedoelde gebied.

2. Vissersvaartuigen die de vlag van Noorwegen voeren, mogen in het Skagerrak vissen buiten vier zeemijl vanaf de basislijnen van Denemarken en Zweden.

*Artikel 18***Voorwaarden voor de aanvoer van vangsten en bijvangst**

Vis van bestanden waarvoor vangstbeperkingen zijn vastgesteld, mag slechts aan boord worden gehouden of aangevoerd mits die vis is gevangen door vissersvaartuigen van een derde land dat een quotum heeft en zijn quotum nog niet heeft opgebruikt.

*Artikel 19***Overgangmaatregelen op technisch en controlegebied**

De voor vissersvaartuigen van derde landen geldende overgangmaatregelen op technisch en controlegebied worden vastgesteld in bijlage III.

⁽¹⁾ PB L 22 van 25.1.2003, blz. 5.

HOOFDSTUK IV

VERGUNNINGSVOORSCHRIFTEN VOOR VAARTUIGEN VAN DE GEMEENSCHAP

Artikel 20

Vergunningen en vergunningsvoorwaarden

1. Onverminderd de algemene bepalingen inzake visvergunningen en speciale visdocumenten van Verordening (EG) nr. 1627/94, mogen vaartuigen van de Gemeenschap slechts in de wateren van een derde land vissen, indien zij daarvoor beschikken over een vergunning die door de autoriteiten van dat derde land is uitgereikt.
2. Bij de visserij in de Noorse wateren in de Noordzee geldt lid 1 evenwel niet voor de volgende vaartuigen van de Gemeenschap:
 - a) vaartuigen van 200 BT of minder, of
 - b) vaartuigen die op andere soorten dan makreel vissen en waarvan de vangsten voor menselijke consumptie zijn bestemd, of
 - c) vaartuigen van Zweden die traditioneel in het betrokken gebied vissen.
3. Het maximaal aantal vergunningen en de vergunningsvoorwaarden worden vastgesteld zoals in bijlage IV, deel I, is aangegeven. Vergunningsaanvragen dienen door de autoriteiten van de lidstaten aan de Commissie te worden gericht, met

vermelding van de visserijtak en de naam en kenmerken van de vaartuigen van de Gemeenschap waarop de aanvragen betrekking hebben. De Commissie zendt de aanvragen door naar de autoriteiten van het betrokken derde land.

4. Indien een lidstaat quota in de in bijlage IV, deel I, genoemde visserijzones aan een andere lidstaat overdraagt (uitwisseling of „swap”) worden daarbij ook de overeenkomstige vergunningen overgedragen en wordt de Commissie hiervan in kennis gesteld. Het in bijlage IV, deel I, vermelde totale aantal vergunningen voor elke visserijzone mag echter niet worden overschreden.

5. De vaartuigen van de Gemeenschap houden zich aan de instandhoudings- en controlemaatregelen en alle andere voorschriften die van toepassing zijn in de zone waar zij actief zijn.

Artikel 21

Faeröer

Vaartuigen van de Gemeenschap die een vergunning hebben om in de wateren van de Faeröer gericht te vissen op een bepaalde soort, mogen een andere soort gericht bevissen, mits zij de autoriteiten van de Faeröer tevoren in kennis stellen van deze wijziging.

HOOFDSTUK V

VERGUNNINGSVOORSCHRIFTEN VOOR VISSERSVAARTUIGEN VAN DERDE LANDEN

Artikel 22

Verplichtingen inzake visvergunningen en speciale visdocumenten

1. In afwijking van artikel 28 ter van Verordening (EEG) nr. 2847/93 hoeven vissersvaartuigen van minder dan 200 BT die de vlag van Noorwegen voeren, niet in het bezit te zijn van een visvergunning en een speciaal visdocument.
2. De vergunning en het speciale visdocument dienen aan boord te zijn. Deze verplichting geldt niet voor vaartuigen die op de Faeröer of in Noorwegen geregistreerd staan.
3. Vissersvaartuigen van derde landen die op 31 december 2007 mogen vissen, mogen hun activiteiten vanaf 1 januari 2008 voortzetten totdat de lijst van vissersvaartuigen met een visvergunning aan de Commissie is voorgelegd en door haar is goedgekeurd.

Artikel 23

Aanvragen om visvergunningen en speciale visdocumenten

Aanvragen van de autoriteiten van derde landen aan de Commissie om visvergunningen en speciale visdocumenten dienen de volgende gegevens te bevatten:

- a) naam van het vaartuig;
- b) registratienummer;
- c) op het vaartuig aangebrachte identificatieletters en -nummers;
- d) haven van registratie;
- e) naam en adres van de eigenaar van het vaartuig of van de partij die het chartert;
- f) brutotonnage (BT) en lengte over alles;
- g) motorvermogen;
- h) oproepnummer en radiofrequentie;
- i) vismethode waarvan gebruik zal worden gemaakt;

- j) gebied waarin zal worden gevist;
- k) soorten waarop zal worden gevist;
- l) periode waarvoor de vergunning wordt aangevraagd.

Artikel 24

Aantal visvergunningen

Het aantal visvergunningen en de daaraan verbonden speciale voorwaarden worden vastgesteld zoals in bijlage IV, deel II, is aangegeven.

Artikel 25

Annulering en intrekking

1. Vergunningen en speciale visdocumenten kunnen worden geannuleerd met het oog op de afgifte van nieuwe vergunningen en speciale visdocumenten. Dergelijke annuleringen worden van kracht op de dag vóór de datum van afgifte van de nieuwe vergunning of het nieuwe speciale visdocument door de Commissie. De nieuwe vergunningen en speciale visdocumenten treden in werking op de dag waarop zij worden afgegeven.
2. Visvergunningen en speciale visdocumenten worden vóór de datum waarop zij aflopen, geheel of gedeeltelijk ingetrokken als het in bijlage I voor het betrokken bestand vastgestelde quotum is opgebruikt.
3. Vergunningen en speciale visdocumenten worden ingetrokken als niet wordt voldaan aan de in deze verordening vastgestelde verplichtingen.

Artikel 26

Niet-naleving

1. Voor vissersvaartuigen van derde landen die de in deze verordening vastgestelde verplichtingen niet zijn nagekomen, worden gedurende een periode van ten hoogste twaalf maanden geen visvergunningen of speciale visdocumenten afgegeven.
2. De Commissie stelt de autoriteiten van het betrokken derde land in kennis van de naam en de kenmerken van de

vissersvaartuigen van derde landen die naar aanleiding van een overtreding van de desbetreffende voorschriften van deze verordening de volgende maand of maanden niet meer in het visserijgebied van de Gemeenschap mogen vissen.

Artikel 27

Verplichtingen van de vergunninghouder

1. Vissersvaartuigen van derde landen houden zich in de zone waar zij actief zijn aan de instandhoudings- en controlemaatregelen en andere voorschriften die daar voor vaartuigen van de Gemeenschap gelden, met name de bepalingen van de Verordeningen (EEG) nr. 1381/87, (EEG) nr. 2847/93, (EG) nr. 1627/94, (EG) nr. 850/98, (EG) nr. 1434/98 en Verordening (EG) nr. 2187/2005 van de Raad van 21 december 2005 betreffende de instandhouding door middel van technische maatregelen van de visbestanden in de Oostzee, de Belten en de Sont ⁽¹⁾.
2. De in lid 1 bedoelde vissersvaartuigen van derde landen houden een logboek bij waarin de in bijlage V, deel I, genoemde gegevens worden opgenomen.
3. Vissersvaartuigen van derde landen, met uitzondering van vaartuigen die de vlag van Noorwegen voeren en in ICES-zone IIIa vissen, delen de Commissie de in bijlage VI bedoelde gegevens mee overeenkomstig de in die bijlage vastgestelde voorschriften.

Artikel 28

Bijzondere bepalingen betreffende het departement Frans-Guyana

1. Visvergunningen voor de wateren van het departement Frans-Guyana worden slechts afgegeven als de eigenaars van de vissersvaartuigen van derde landen zich ertoe verbinden om een waarnemer aan boord van hun vaartuig toe te laten als de Commissie daarom verzoekt.
2. Vissersvaartuigen van derde landen die vissen in de wateren van het departement Frans-Guyana houden een logboek bij volgens het model in bijlage V, deel II. De vangstgegevens worden via de Franse autoriteiten aan de Commissie meegedeeld wanneer zij daarom verzoekt.

HOOFDSTUK VI

BIJZONDERE VOORSCHRIFTEN VOOR VAARTUIGEN VAN DE GEMEENSCHAP BIJ DE VISSERIJ IN DE MIDDELLANDE ZEE

Artikel 29

Instelling van een gesloten seizoen voor de visserij op goudmakreel met vis aantrekkende structuren (Fish Aggregating Devices, FAD's)

vis aantrekkende structuren (FAD's) van 1 januari 2008 tot en met 14 augustus 2008 verboden in alle geografische deelgebieden van het GFCM-verdragsgebied als vastgesteld in Resolutie GFCM/31/2007/2 die in bijlage XIV is verrat.

1. Ter bescherming van goudmakreel (*Coryphaena hippurus*), in het bijzonder jonge dieren, is de visserij op goudmakreel met

⁽¹⁾ PB L 349 van 31.12.2005, blz. 1. Verordening gewijzigd bij Verordening (EG) nr. 809/2007 (PB L 182 van 12.7.2007, blz. 1).

2. In afwijking van lid 1 kunnen lidstaten, indien zij aantonen dat de vaartuigen die hun vlag voeren wegens slechte weersomstandigheden hun gewone visdagen in een gegeven jaar niet hebben kunnen opgebruiken, de verloren gegane dagen in de FAD-visserij overdragen tot en met 31 januari van het daaropvolgende jaar. Lidstaten die van deze overdrachtregeling gebruik wensen te maken, dienen uiterlijk 1 januari 2009 bij de Commissie een aanvraag in voor het extra aantal dagen waarop aan vaartuigen met visaanttrekkende structuren zal worden toegestaan om van 1 januari 2009 tot en met 31 januari 2009 tijdens het gesloten seizoen op goudmakreel te vissen. Bij de aanvraag dient de volgende informatie te worden verstrekt:

- a) een verslag met opgave van de redenen waarom de visserijactiviteiten zijn stopgezet, gestaafd met weerkundige gegevens;
- b) naam van het vaartuig;
- c) registratienummer;
- d) op het vaartuig aangebrachte identificatieletters en -nummers, zoals gedefinieerd in bijlage I bij Verordening (EG) nr. 26/2004 van de Commissie van 30 december 2003 betreffende het communautaire gegevensbestand over de vissersvloot ⁽¹⁾.

De Commissie zendt de van de lidstaten ontvangen informatie door naar het secretariaat van de GFCM.

3. De lidstaten doen de Commissie uiterlijk 1 november 2008 een verslag toekomen over de tenuitvoerlegging van de in lid 2 bedoelde maatregel voor het jaar 2007.

4. De lidstaten brengen voor 15 januari 2009 aan de Commissie verslag uit over de totale aanvoer en overlading van goudmakreel in 2008 door de vaartuigen die hun vlag voeren in alle geografische deelgebieden van het GFCM-verdragsgebied als vastgesteld in Resolutie GFCM/31/2007/2 die in bijlage XIV is vervat.

De Commissie zendt de van de lidstaten ontvangen informatie door naar het secretariaat van de GFCM.

Artikel 30

Instelling van gebieden waar voor de visserij beperkende maatregelen gelden ter bescherming van kwetsbare diepzeehabitats

1. Het is verboden met sleepdreggen en bodemtrawlnetten te vissen in de gebieden afgebakend door lijnen die de volgende punten met elkaar verbinden:

- a) Beschermd gebied voor de diepzeevervisserij „Lophelia reef off Capo Santa Maria di Leuca”
 - 39° 27,72' NB, 18° 10,74' OL
 - 39° 27,80' NB, 18° 26,68' OL
 - 39° 11,16' NB, 18° 04,28' OL
 - 39° 11,16' NB, 18° 35,58' OL
- b) Beschermd gebied voor de diepzeevervisserij „The Nile delta area cold hydrocarbon seeps”
 - 31° 30,00' NB, 33° 10,00' OL
 - 31° 30,00' NB, 34° 00,00' OL
 - 32° 00,00' NB, 34° 00,00' OL
 - 32° 00,00' NB, 33° 10,00' OL
- c) Beschermd gebied voor de diepzeevervisserij „The Eratosthemes Seamount”
 - 33° 00,00' NB, 32° 00,00' OL
 - 33° 00,00' NB, 33° 00,00' OL
 - 34° 00,00' NB, 33° 00,00' OL
 - 34° 00,00' NB, 32° 00,00' OL.

2. De lidstaten stellen de nodige maatregelen vast om kwetsbare diepzeehabitats in de in lid 1 afgebakende gebieden te beschermen en in het bijzonder om ze te vrijwaren tegen de impact van andere activiteiten dan de visserij, die de instandhouding van de kenmerken van deze bijzondere habitats in gevaar zou brengen.

Artikel 31

Minimummaaswijdte van trawlnetten die in bepaalde plaatselijke en seizoensgebonden takken van demersale trawlvisserij worden gebruikt

1. In afwijking van artikel 8, lid 1, onder h), en van artikel 9, lid 3, punt 2), van Verordening (EG) nr. 1967/2006 mogen de lidstaten vissersvaartuigen die hun vlag voeren blijven toestaan een maaswijdte van de kuil van minder dan 40 mm in gestrekte toestand te gebruiken om in bepaalde plaatselijke en seizoensgebonden takken van demersale trawlvisserij te worden gebruikt voor de bevissing van niet met derde landen gedeelde visbestanden.

⁽¹⁾ PB L 5 van 9.1.2004, blz. 25. Verordening gewijzigd bij Verordening (EG) nr. 1799/2006 (PB L 341 van 7.12.2006, blz. 26).

2. Lid 1 is alleen van toepassing op visserijactiviteiten die reeds formeel door de lidstaten zijn goedgekeurd overeenkomstig de op 1 januari 2007 geldende nationale wetgeving en behelst geen toekomstige toename van de visserijinspanning ten opzichte van 2006.

3. De lidstaten zenden de Commissie vóór 5 januari 2008 via de gebruikelijke elektronische weg de lijst met vaartuigen toe waaraan overeenkomstig lid 1 toestemming is verleend. De lijst met vaartuigen waaraan toestemming is verleend, bevat de volgende informatie:

a) het nummer van het vaartuig in het communautaire vlootregister (CFR), en de externe kentekens als omschreven

in bijlage I bij Verordening (EG) nr. 26/2004 van de Commissie;

b) de toegestane visserijactiviteit(en) van elk vaartuig, omschreven aan de hand van doelbestand(en), visserijgebied als vastgesteld in Resolutie GFCM/31/2007/2 die in bijlage XIV is vervat, en de technische maaswijdtekenmerken van het gebruikte vistuig;

c) de toegestane visperiode.

4. De Commissie zendt de van de lidstaten ontvangen informatie door naar het secretariaat van de GFCM.

HOOFDSTUK VII

BIJZONDERE BEPALINGEN VOOR VAARTUIGEN VAN DE GEMEENSCHAP DIE IN HET GEREGLAMENTEERDE GEBIED VAN DE NAFO VISSEN

Artikel 32

Vangstaangifte

1. De kapitein van een vaartuig dat toestemming heeft om op zwarte heilbot te vissen overeenkomstig artikel 5 van Verordening (EG) nr. 2115/2005, zendt de bevoegde autoriteiten van zijn vlaggenlidstaat langs elektronische weg een vangstaangifte waarin melding wordt gemaakt van de met zijn vaartuig gevangen hoeveelheden zwarte heilbot, ook indien niets is gevangen.

2. De in lid 1 bedoelde aangifte wordt voor het eerst verzonden uiterlijk aan het einde van de tiende dag volgende op de dag waarop het vaartuig het gereglementeerde gebied van de NAFO is binnengevaren, of na het begin van de visreis. De aangifte wordt elke vijf dagen verzonden. Wanneer door de vangsten van zwarte heilbot die overeenkomstig lid 1 zijn meegedeeld, naar schatting 75 % van het aan de vlaggenlidstaat toegewezen quotum is opgebruikt, verzendt de kapitein de aangifte eens in de drie dagen.

3. Elke lidstaat zendt de vangstaangiften onmiddellijk na ontvangst door naar de Commissie. De Commissie zendt die informatie onmiddellijk door naar het secretariaat van de NAFO.

Artikel 33

Aanvullende controlemaatregelen

1. Vaartuigen die overeenkomstig artikel 5 van Verordening (EG) nr. 2115/2005 toestemming hebben om op zwarte heilbot te vissen, mogen het gereglementeerde gebied van de NAFO alleen binnenvaren om op zwarte heilbot te vissen als ze minder dan 50 ton vangsten aan boord hebben of als de toegang is toegestaan overeenkomstig de leden 2, 3 en 4 van dit artikel.

2. Wanneer een vaartuig dat toestemming heeft om overeenkomstig artikel 5 van Verordening (EG) nr. 2115/2005 op

zwarte heilbot te vissen, 50 ton of meer aan vangsten van buiten het gereglementeerde gebied van de NAFO aan boord heeft, moet het secretariaat van de NAFO ten minste 72 uur vóór binnenvaart (ENT) in het gereglementeerde gebied van de NAFO in kennis worden gesteld van de gevangen hoeveelheid aan boord, de positie (lengte/breedte) van de vermoedelijke plaats waar het vaartuig volgens de kapitein zal beginnen te vissen, en de geraamde tijd waarop die positie zal zijn bereikt.

3. Indien een inspectievaartuig naar aanleiding van de in lid 2 bedoelde kennisgeving laat weten van plan te zijn een inspectie uit te voeren, worden de coördinaten van een controlepunt voor een te houden inspectie aan het vissersvaartuig meegedeeld. Het controlepunt is niet meer dan 60 zeemijl verwijderd van de vermoedelijke positie waar het vaartuig volgens de kapitein met vissen zal beginnen.

4. Indien een vissersvaartuig dat overeenkomstig artikel 5 van Verordening (EG) nr. 2115/2005 toestemming heeft om op zwarte heilbot te vissen, tegen de tijd dat het het gereglementeerde gebied van de NAFO binnenvaart, geen mededeling van het NAFO-secretariaat of van een inspectievaartuig heeft ontvangen dat een inspectievaartuig van plan is een inspectie overeenkomstig lid 3 uit te voeren, mag het vaartuig beginnen te vissen. Het vissersvaartuig mag ook beginnen met visserijactiviteiten zonder inspectie vooraf, indien het inspectievaartuig niet binnen drie uur na aankomst van het vissersvaartuig bij het controlepunt met de inspectie is begonnen.

Artikel 34

Koraalbeschermingsgebied

In NAFO-sector 3O is het in bijlage VII omschreven gebied gesloten voor alle visserijactiviteiten waarbij vistuig de bodem raakt.

HOOFDSTUK VIII

**BIJZONDERE BEPALINGEN VOOR DE AANVOER OF OVERLADING VAN BEVROREN VIS DIE DOOR
VISSERSVAARTUIGEN VAN DERDE LANDEN IS GEVANGEN IN HET GEBIED VAN DE
NEAFC-VERDRAGSGEBIED**

*Artikel 35***Havenstaatcontrole**

Onverminderd het bepaalde in Verordening (EEG) nr. 2847/93 en Verordening (EG) nr. 1093/94 van de Raad van 6 mei 1994 tot vaststelling van de voorwaarden waaronder vissersvaartuigen van derde landen vangsten rechtstreeks mogen aanvoeren en verkopen in de havens van de Gemeenschap ⁽¹⁾, zijn de in dit hoofdstuk vastgestelde procedures van toepassing op de aanvoer en overlading in havens van de Gemeenschap van bevroren vis die door vissersvaartuigen van derde landen is gevangen in het NEAFC-verdragsgebied.

*Artikel 36***Aangewezen havens**

Aanvoer en overlading in de wateren van de Gemeenschap zijn alleen in aangewezen havens toegestaan.

De lidstaten wijzen een plaats voor aanvoer in de haven of een plaats dichtbij de wal aan (aangewezen havens) waar de aanvoer of overlading van vis als bedoeld in artikel 35 mag plaatsvinden. De lidstaten stellen de Commissie ten minste vijftien dagen vóór de inwerkingtreding van eventuele wijzigingen van de lijst met havens die in 2007 zijn aangewezen, van die wijzigingen in kennis.

De Commissie publiceert de lijst van aangewezen havens en de wijzigingen daarin in de C-reeks van het Publicatieblad van de Europese Unie en op haar website.

*Artikel 37***Voorafgaande melding van het binnenvaren van een haven**

1. In afwijking van het bepaalde in artikel 28 sexies, lid 1, van Verordening (EEG) nr. 2847/93 doet de kapitein van elk vissersvaartuig dat in artikel 35 van deze verordening bedoelde vis aan boord heeft en een haven wil aandoen voor aanvoer of overlading, of diens vertegenwoordiger, de bevoegde autoriteiten van de lidstaat waarvan hij een haven wenst te gebruiken, daarvan ten minste drie werkdagen vóór zijn vermoedelijke aankomst melding.

2. De in lid 1 van dit artikel bedoelde melding gaat vergezeld van het formulier waarvan het model is opgenomen in deel I van bijlage X, en waarvan deel A als volgt naar behoren is ingevuld:

- a) als het vissersvaartuig zijn eigen vangst aanvoert, wordt formulier PSC 1 gebruikt;

- b) als het vissersvaartuig vis heeft overgeladen, wordt formulier PSC 2 gebruikt. In dergelijke gevallen wordt voor elk overladend vaartuig een afzonderlijk formulier gebruikt.

3. De bevoegde autoriteiten van de havenlidstaat zenden een afschrift van het in lid 2 bedoelde formulier onverwijld door naar de vlaggenstaat van het vissersvaartuig en naar de vlaggenlidst(a)at(en) van de overladende vaartuigen als het vissersvaartuig vis heeft overgeladen.

*Artikel 38***Toestemming om vis aan te voeren of over te laden**

1. Aanvoer of overlading mag door de bevoegde autoriteiten van de havenstaat slechts worden toegestaan indien de vlaggenstaat van het vissersvaartuig dat voornemens is aan te voeren of over te laden, of ingeval het betrokken vaartuig buiten een haven vis heeft overgeladen, de vlaggenstaat of -staten van overladende vaartuigen door middel van een afschrift van het overeenkomstig artikel 37, lid 3, ingediende formulier waarvan deel B naar behoren is ingevuld, heeft bevestigd dat:

- a) het vaartuig dat volgens de aangifte de vis heeft gevangen, over een toereikend quotum voor de aangegeven soort beschikte;
- b) de hoeveelheden aan boord gehouden vis naar behoren zijn aangegeven en zijn verrekend op de toepasselijke vangst- of inspanningsbeperkingen;
- c) het vaartuig dat volgens de aangifte de vis heeft gevangen, over een vergunning beschikte om in de opgegeven gebieden te vissen;
- d) de aanwezigheid van het vaartuig in het opgegeven vangstgebied met VMS-gegevens is gestaafd.

Met de aanvoer- of overladingswerkzaamheden mag slechts worden begonnen nadat de bevoegde autoriteiten van de havenstaat daarvoor toestemming hebben gegeven.

2. In afwijking van het bepaalde in lid 1 mogen de bevoegde autoriteiten van de havenlidstaat de aanvoer geheel of gedeeltelijk toestaan zonder de in lid 1 bedoelde bevestiging te hebben ontvangen, in welk geval de betrokken vis onder toezicht van de bevoegde autoriteiten moet worden opgeslagen. De vis zal slechts voor verkoop, overname of vervoer worden vrijgegeven nadat de in lid 1 bedoelde bevestiging is ontvangen. Wanneer 14 dagen na de aanvoer nog geen bevestiging is ontvangen, mogen de bevoegde autoriteiten van de havenlidstaat de vis in beslag nemen en verwijderen overeenkomstig de geldende nationale bepalingen.

⁽¹⁾ PB L 121 van 12.5.1994, blz. 3.

3. De bevoegde autoriteiten van de havenlidstaat brengen hun besluit om de aanvoer of de overlading al dan niet toe te staan onverwijld ter kennis van de Commissie en de secretaris van de NEAFC door middel van een afschrift van het formulier volgens het model van deel I van bijlage X, waarvan deel C naar behoren is ingevuld, wanneer de aangevoerde of overgeladen vis in het NEAFC-verdragsgebied is gevangen.

Artikel 39

Controles

1. De bevoegde autoriteiten van de lidstaten controleren jaarlijks in hun havens ten minste 15 % van de aanvoer of de overlading door vissersvaartuigen van derde landen, als bedoeld in artikel 35.

2. De controles omvatten het uitoefenen van toezicht op de volledige los- of overladingsverrichtingen en een vergelijking van de naar soort in de voorafgaande melding opgegeven hoeveelheden met de daadwerkelijk aangevoerde of overgeladen hoeveelheden.

3. De inspecteurs stellen alles in het werk om een vissersvaartuig niet onnodig lang op te houden, de werkzaamheden van het vissersvaartuig zo min mogelijk te verstoren en kwaliteitsverlies van de vis te vermijden.

Artikel 40

Controleverslagen

1. Van elke controle wordt een controleverslag opgesteld naar het model van deel II van bijlage X.

2. Een afschrift van elk controleverslag wordt onverwijld toegezonden aan de vlaggenstaat van het gecontroleerde vissersvaartuig en, ingeval het vissersvaartuig vis heeft overgeladen, aan de vlaggenstaat (of -staten) van de overladende vaartuigen, en aan de Commissie en de secretaris van de NEAFC wanneer de aangevoerde of overgeladen vis in het NEAFC-verdragsgebied is gevangen.

3. Het origineel of een gewaarmerkt afschrift van elk controleverslag wordt aan de vlaggenstaat van het gecontroleerde vissersvaartuig toegezonden wanneer deze daarom verzoekt.

HOOFDSTUK IX

BIJZONDERE BEPALINGEN VOOR VAARTUIGEN VAN DE GEMEENSCHAP DIE VISSEN IN HET CCAMLR-VERDRAGSGEBIED

AFDELING 1

Beperkingen en vereisten inzake vaartuiggegevens

Artikel 41

Verboden en vangstbeperkingen

1. Gerichte visserij op de in bijlage VIII vermelde soorten is verboden in de daarin aangegeven zones en perioden.

2. Voor nieuwe en experimentele visserij worden de maximale vangsten en bijvangst per deelgebied vastgelegd in bijlage IX.

AFDELING 2

Experimentele visserij

Artikel 42

Gedragsregels voor experimentele visserij

Onverminderd het bepaalde in artikel 4 van Verordening nr. 601/2004 zorgen de lidstaten ervoor dat alle vissersvaartuigen van de Gemeenschap zijn uitgerust met:

a) passende communicatieapparatuur (inclusief MF/HF-radio en aanwezigheid aan boord van ten minste een 406 MHz noodradiobaken (EPIRB) en opgeleide gebruikers, en indien mogelijk voorzien van GMDSS-apparatuur;

b) voldoende overlevingspakken voor iedereen aan boord;

c) toereikende voorzieningen voor eventuele medische noodgevallen tijdens de reis;

d) voorraden voedsel, drinkwater, brandstof en reserveonderdelen voor essentiële uitrusting in geval van onvoorziene reisduur en tekorten;

e) een goedgekeurd Shipboard Oil Pollution Emergency Plan (SOPEP) met maatregelen (inclusief verzekering) ter vermindering van verontreiniging van zeewater bij brandstof- of afvallekkage.

Artikel 43

Deelname aan experimentele visserij

1. Een vissersvaartuig dat de vlag van Spanje voert en er geregistreerd staat, en dat bij de CCAMLR is aangemeld overeenkomstig het bepaalde in artikel 7 en 7 bis van Verordening (EG) nr. 601/2004, mag deelnemen aan de experimentele visserij met de beug op *Dissostichus* spp. in de FAO-deelgebieden 88.1 en 88.2 en in de sectoren 58.4.1, 58.4.2 en 58.4.3b) buiten gebieden onder nationale jurisdictie.

2. In de sectoren 58.4.3a) en 58.4.3b) mag nooit meer dan één vissersvaartuig tegelijk vissen.

3. De maximale totale vangsten en bijvangsten in de deelgebieden 88.1 en 88.2 en in de sectoren 58.4.1 en 58.4.2, en de verdeling daarvan over de kleine onderzoeksvakken (Small Scale Research Units, SSRU's) in elk gebied staan vermeld in bijlage XIV. De visserijactiviteiten in een SSRU worden stopgezet zodra de gemelde vangsten het toegestane maximum hebben bereikt, waarna dit vak voor de rest van het seizoen voor de visserij gesloten wordt.

4. De visserijactiviteiten moeten plaatsvinden in een zo groot mogelijk geografisch gebied en op zoveel verschillende diepten als mogelijk om de nodige informatie te verzamelen voor het bepalen van het visserijpotentieel en om overconcentratie van vangsten en visserijinspanningen te voorkomen. In de sectoren 58.4.1 en 58.4.2 is het echter verboden om te vissen op diepten van minder dan 550 m diepte.

Artikel 44

Meldingsregelingen

Op vissersvaartuigen die deelnemen aan de in artikel 43 bedoelde experimentele visserij, zijn de volgende regelingen voor de melding van vangsten en inspanningen van toepassing:

- a) het in artikel 12 van Verordening (EG) nr. 601/2004 bedoelde stelsel van vijfdaagse meldingen van de vangsten en visserijinspanningen, met dien verstande dat de lidstaten vangsten en visserijinspanningen uiterlijk twee werkdagen na het einde van iedere periode mededelen aan de Commissie, waarna deze onverwijld moeten worden doorgezonden aan de CCAMLR. In de deelgebieden 88.1 en 88.2 en in de sectoren 58.4.1 en 58.4.2 worden de gegevens meegedeeld per SSRU;
- b) het in artikel 13 van Verordening (EG) nr. 601/2004 bedoelde stelsel van maandelijks meldingen van gedetailleerde vangst- en visserijinspanningsgegevens;
- c) de melding van het totale aantal vissen en het gewicht aan *Dissostichus eleginoides* en *Dissostichus mawsoni*, met inbegrip van vissen met „jellymeat“-verschijnselen.

Artikel 45

Definitie van een uitzetting

1. Voor de toepassing van deze afdeling wordt onder „uitzetting“ het uitzetten van een of meer beuglijnen op een bepaalde visgrond verstaan. Voor de melding van vangsten en visserijinspanningen geldt als de juiste geografische positie van een uitzetting bij de beugvisserij het middelpunt van de uitgezette beuglijn(en).

2. Een uitzetting geldt als onderzoeksuitzetting, mits:

- a) de afstand tussen twee onderzoeksuitzettingen ten minste 5 zeemijl bedraagt, gemeten vanaf het geografische middelpunt van iedere onderzoeksuitzetting;
- b) bij iedere uitzetting minimaal 3 500 en maximaal 10 000 haken worden gebruikt; daarbij mag op dezelfde locatie ook een reeks aparte lijnen worden uitgezet;

- c) de uitzettijd van iedere beug ten minste zes uur bedraagt, gemeten vanaf het moment waarop het uitzetten is voltooid tot het moment waarop met het ophalen wordt begonnen.

Artikel 46

Onderzoeksplannen

Vissersvaartuigen die deelnemen aan de in artikel 44 bedoelde experimentele visserij, moeten een onderzoeksplan uitvoeren in alle afzonderlijke SSRU's waarin de FAO-deelgebieden 88.1 en 88.2 en de sectoren 58.4.1 en 58.4.2 zijn verdeeld. Het onderzoeksplan moet als volgt worden uitgevoerd:

- a) wanneer een vaartuig een SSRU voor het eerst binnenvaart, gelden de eerste tien uitzettingen, „eerste reeks“ genoemd, als „onderzoeksuitzettingen“, welke moeten voldoen aan de in artikel 63, lid 2, vermelde criteria;
- b) de volgende 10 uitzettingen of de eerste 10 ton gevangen vis, als die hoeveelheid eerder wordt behaald, worden aangeduid als de „tweede reeks“. Uitzettingen tijdens de tweede reeks kunnen naar goeddunken van de kapitein worden gevestigd als onderdeel van normale experimentele visserij. Indien de uitzettingen voldoen aan de vereisten van artikel 63, lid 2, mogen zij echter ook worden beschouwd als onderzoeksuitzettingen;
- c) na de eerste en de tweede reeks moet het vaartuig, als de kapitein in de SSRU wil blijven vissen, een „derde reeks“ uitzettingen verrichten, tot er uiteindelijk tijdens de drie reeksen 20 onderzoeksuitzettingen hebben plaatsgevonden. De derde reeks uitzettingen moet plaatsvinden tijdens hetzelfde verblijf in de SSRU als dat waarin de eerste en de tweede reeks hebben plaatsgevonden;
- d) nadat er 20 onderzoeksuitzettingen hebben plaatsgevonden, mag het vaartuig in de SSRU blijven vissen;
- e) in de SSRU's A, B, C, E en G van de deelgebieden 88.1 en 88.2 waar de bevisbare bodemoppervlakte kleiner is dan 15 000 km², is het bepaalde onder b), c), en d) niet van toepassing en mag het vaartuig na 10 onderzoeksuitzettingen de visserij in de SSRU voortzetten.

Artikel 47

Gegevensverzamelingsplannen

1. Vissersvaartuigen die deelnemen aan de in artikel 44 bedoelde experimentele visserij, moeten een gegevensverzamelingsplan uitvoeren in alle afzonderlijke SSRU's waarin de FAO-deelgebieden 88.1 en 88.2 en de sectoren 58.4.1 en 58.4.2 zijn verdeeld. Het gegevensverzamelingsplan moet het volgende omvatten:

- a) de positie en diepte van de uiteinden van iedere lijn in een uitzetting;
- b) de tijden waarop de beug is uitgezet, in het water is gebleven en is opgehaald;
- c) het aantal en de soorten vissen die aan de oppervlakte verloren zijn gegaan;

- d) het aantal haken dat is aangebracht;
- e) het type aas;
- f) het percentage aas dat is aangenomen;
- g) het type haken; en
- h) de gesteldheid van zee en wolken en de maanfase ten tijde van het uitzetten van de lijnen.

2. Alle in lid 1 genoemde gegevens moeten voor iedere onderzoeksuitzetting worden verzameld; met name moeten bij iedere onderzoeksuitzetting de eerste 100 vissen worden gemeten en moet voor biologisch onderzoek een monster van ten minste 30 vissen worden genomen. Als er meer dan 100 vissen worden gevangen, moet een willekeurige steekproef van de vissen worden genomen.

Artikel 48

Merkprogramma

Onverminderd het bepaalde in artikel 7 ter van Verordening (EG) nr. 601/2004 dient elk beuglijnvaartuig tijdens het vissen doorlopend vissen van de soort *Dissostichus* spp. te merken en vrij te laten in een hoeveelheid die vermeld is in de instandhoudingsmaatregel voor die soort overeenkomstig het merkprotocol van de CCAMLR.

Artikel 49

Wetenschappelijke waarnemers

1. Vissersvaartuigen die deelnemen aan de in artikel 43 bedoelde experimentele visserij, moeten bij alle visserijactiviteiten in het visseizoen ten minste twee wetenschappelijk waarnemers aan boord hebben waarvan er één is aangewezen volgens de CCAMLR-regeling voor internationale wetenschappelijke waarneming.

2. Elke lidstaat moet, met inachtneming van zijn toepasselijke wettelijke en bestuursrechtelijke bepalingen, waaronder die betreffende de toelaatbaarheid van bewijsmateriaal voor de nationale rechter, in het kader van deze regeling door inspecteurs van aanwijzende CCAMLR-leden opgestelde verslagen beschouwen als verslagen van zijn eigen inspecteurs, en dienovereenkomstig handelen; zowel de betrokken lidstaat als het aanwijzende CCAMLR-lid werken mee aan het vergemakkelijken van gerechtelijke of andere procedures die zijn ingeleid naar aanleiding van een dergelijk verslag.

Artikel 50

Kennisgeving van het voornemen om aan de visserij op krielgarnaal deel te nemen

1. In afwijking van artikel 5 bis van Verordening (EG) nr. 601/2004 stellen lidstaten die voornemens zijn om in het verdragsgebied als bedoeld in artikel 2 van die verordening de visserij op krielgarnaal te beoefenen, het secretariaat van de CCAMLR en de

Commissie daarvan in kennis minstens vier maanden vóór de jaarlijkse vergadering van de CCAMLR onmiddellijk voorafgaand aan het seizoen waarin zij voornemens zijn de visserij te beoefenen; zij maken daartoe gebruik van het in bijlage XI van de onderhavige verordening vastgestelde formulier, zodat de CCAMLR een passende evaluatie kan uitvoeren voordat de vaartuigen beginnen te vissen.

2. De in lid 1 vermelde kennisgeving omvat de in artikel 3 van Verordening (EG) nr. 601/2004 bedoelde informatie voor elk vaartuig dat van de lidstaat toestemming krijgt om aan de visserij op krielgarnaal deel te nemen.

3. De lidstaten die voornemens zijn om in het verdragsgebied de visserij op krielgarnaal te beoefenen, geven alleen kennis van vaartuigen die ten tijde van de kennisgeving hun vlag voeren.

4. In afwijking van lid 3 mogen de lidstaten toestaan dat een ander vaartuig dan dat waarvan aan de CCAMLR overeenkomstig de leden 1 tot en met 3 kennis is gegeven, deelneemt aan de visserij op krielgarnaal, op voorwaarde dat het vaartuig waarvan kennis is gegeven om legitieme operationele redenen of vanwege overmacht hieraan niet kan deelnemen. De betrokken lidstaten brengen in dat geval het secretariaat van de CCAMLR en de Commissie onmiddellijk op de hoogte, met opgave van:

- i) alle bijzonderheden over het in lid 2 bedoelde vervangende vaartuig (of vaartuigen) waarmee zal worden gevist;
- ii) een volledig overzicht van de redenen die de vervanging rechtvaardigen, alsmede van alle relevante ondersteunende bewijsstukken of referenties.

5. In afwijking van de leden 3 en 4 staan de lidstaten niet toe dat een vaartuig dat voorkomt op een van de door de CCAMLR vastgestelde lijsten van IUU-vaartuigen, aan de visserij op krielgarnaal deelneemt.

Artikel 51

Voorzorgsvangstbeperkingen voor de visserij op krielgarnaal voor bepaalde deelgebieden

1. De totale gecombineerde vangst van krielgarnaal in de statistische deelgebieden 48.1, 48.2, 48.3 en 48.4 is in elk visseizoen beperkt tot 3,47 miljoen ton. De totale vangst van krielgarnaal in statistisch deelgebied 58.4.2 is in elk visseizoen beperkt tot 2,645 miljoen ton.

2. Totdat er, op basis van het advies van het Wetenschappelijk Comité, een verdeling van deze totale vangstbeperking tussen kleinere beheerseenheden is vastgesteld, is de totale gecombineerde vangst in de statistische deelgebieden 48.1, 48.2, 48.3 en 48.4 in elk visseizoen beperkt tot 620 000 ton. De totale vangst in deelgebied 58.4.2 is in elk visseizoen beperkt tot 260 000 ton ten westen van 55° O.L. en 192 000 ton ten oosten van 55° O.L.

3. Een visseizoen begint op 1 december en eindigt op 30 november van het daaropvolgende jaar.

4. Vissersvaartuigen die deelnemen aan de visserij op krielgarnaal in deelgebied 58.4.2 hebben ten minste één wetenschappelijk waarnemer volgens de CCAMLR-regeling voor internationale wetenschappelijke waarneming of een nationale wetenschappelijk waarnemer die aan de vereisten van die regeling voldoet, en waar mogelijk één aanvullende wetenschappelijk waarnemer aan boord bij alle visserijactiviteiten in het visserijseizoen.

Artikel 52

Gegevensrapportageregeling voor de visserij op krielgarnaal

1. Vangsten van krielgarnaal worden gerapporteerd overeenkomstig artikel 10 van Verordening (EG) nr. 601/2004.
2. Wanneer de totale gemelde vangst in enig visseizoen groter dan of gelijk is aan 80 % van de hoeveelheid van 620 000 ton in deelgebieden 48.1, 48.2, 48.3 en 48.4, 260 000 ton ten westen van 55° O.L. en 192 000 ton ten oosten van 55° O.L. in deelgebied 58.4.2, worden vangsten gerapporteerd overeenkomstig artikel 11 van Verordening (EG) nr. 601/2004.
3. In het visseizoen volgende op het visseizoen waarin de totale vangst groter was dan of gelijk was aan 80 % van de in lid 2 vastgestelde hoeveelheden, worden de vangsten overeenkomstig artikel 11 van Verordening (EG) nr. 601/2004 gerapporteerd wanneer de totale vangst groter was dan of gelijk is aan 50 % van die hoeveelheden.
4. Aan het eind van elke visseizoen krijgen de lidstaten van al hun vaartuigen de gegevens per uitzetting die nodig zijn om het formulier met gedetailleerde vangst- en visserij-inspanningsgegevens van de CCAMLR in te vullen. Zij delen deze gegevens uiterlijk op 1 april van het volgende jaar door middel van het trawlvisserijformulier C1 van de CCAMLR mee aan de secretaris van de CCAMLR en de Commissie.

Artikel 53

Bepaalde beperkingen voor de experimentele visserij op *Dissostichus spp.*

1. De totale vangst van *Dissostichus spp.* op de BANZARE Bank
(statistische sector 58.4.3b) buiten gebieden onder nationale jurisdictie bedraagt in het visseizoen 2007/08 niet meer dan:
 - i) een voorzorgsvangstbeperking van 150 ton die als volgt wordt toegepast:
 - SSRU A — 150 ton
 - SSRU B — 0 ton;
 - ii) een extra vangstbeperking van 50 ton voor de wetenschappelijke bestandsopname in SSRU's A en B.

2. De in artikel 1, punt i), bedoelde totale vangst in SSRU A mag niet worden gevangen in de periode van 16 maart 2008 tot het einde van de wetenschappelijke bestandsopname, doch uiterlijk tot 1 juni 2008.

Artikel 54

Tijdelijk verbod op diepzeevisserij met kieuwnetten

1. In dit artikel geldt de volgende definitie:

Kieuwnetten zijn reeksen van enkele, dubbele of driedubbele netwanden, staand, nabij het wateroppervlak, op een bepaalde diepte tussen het oppervlak en de bodem, of op de bodem, waarin vis gevangen, verstrikt of verward geraakt. Kieuwnetten beschikken over vlotters aan de bovenlijn (bovenpees) en, in het algemeen, over gewichten aan de grondlijn (grondpees). Kieuwnetten bestaan uit enkele of, minder gebruikelijk, dubbele of driedubbele netten (bekend als „schakelnetten”) die samen worden bevestigd aan hetzelfde touwkader. Verschillende types van netten kunnen in één vistuig worden gecombineerd (bijvoorbeeld een schakelnet gecombineerd met een kieuwnet). Deze netten kunnen individueel worden gebruikt of, hetgeen gebruikelijker is, in grote aantallen die in lijn worden geplaatst („vloten” van netten). Het vistuig kan worden bevestigd, aan de bodem worden verankerd (bekend als „geankerd kieuwnet”) of drijvend worden gelaten, vrijelijk of bevestigd aan het vaartuig (bekend als „drijfnet”).

2. Het gebruik van kieuwnetten in het verdragsgebied voor andere doeleinden dan wetenschappelijk onderzoek is verboden totdat het Wetenschappelijk Comité verslag heeft uitgebracht over zijn onderzoek naar de mogelijke effecten van dit vistuig en de CCAMLR op basis van advies van het Wetenschappelijk Comité heeft besloten dat de vangstmethode in het verdragsgebied mag worden toegepast.

3. Het voorstel voor het gebruik van kieuwnetten voor wetenschappelijk onderzoek in wateren met een diepte van meer dan 100 meter dient vooraf aan het Wetenschappelijk Comité te worden gemeld en door de CCAMLR te zijn goedgekeurd voordat met het onderzoek mag worden begonnen.

4. Elk vaartuig dat door het verdragsgebied wil varen met kieuwnetten aan boord, moet vooraf aan het secretariaat kennis geven van zijn voornemen en daarbij de vermoedelijke tijdstippen van doorvaart door het verdragsgebied opgeven. Elk vaartuig dat in het verdragsgebied kieuwnetten aan boord heeft zonder daarvan kennis te hebben gegeven, wordt geacht een inbreuk op deze bepalingen te plegen.

Artikel 55

Beperking tot een minimum van de incidentele sterfte van zeevogels

1. Onverminderd artikel 8 van Verordening (EG) nr. 601/2004 lossen vaartuigen die de Spaanse methode van de beugvisserij gebruiken, de gewichten voordat de lijn begint te spannen.

2. Voor de toepassing van de in lid 1 bedoelde beugvisserij mogen de volgende gewichten worden gebruikt:

- a) traditionele gewichten uit steen of beton van ten minste 8,5 kg, met een tussenafstand van maximaal 40 m;
- b) traditionele gewichten uit steen of beton van ten minste 6 kg, met een tussenafstand van maximaal 20 m, of
- c) gewichten uit massief staal, niet gemaakt van kettingschakels, van ten minste 5 kg, met een tussenafstand van maximaal 40 m.

Artikel 56

Sluiting van de visserij

1. Na kennisgeving, door het secretariaat van het CCAMLR, van de sluiting van een visserij, zien de lidstaten erop toe dat alle vaartuigen die onder hun vlag varen en vissen in het gebied, beheersgebied, deelgebied, sector, klein onderzoeksvak (SSRU) of een andere beheerseenheid waarvoor het bericht van sluiting geldt, al hun vistuig vóór de meegedeelde sluitingsdatum en -tijd uit het water halen.

2. Zodra het vaartuig de kennisgeving ontvangt, mogen binnen 24 uur na de meegedeelde datum en tijd geen andere beugen uitgezet worden. Indien de kennisgeving minder dan 24 uur voor de sluitingsdatum en -tijd wordt toegezonden, mogen na ontvangst van de kennisgeving geen andere beugen worden uitgezet.

3. In geval van sluiting van de visserij vertrekken alle vaartuigen uit het visserijgebied zodra al het vistuig uit het water is gehaald.

4. Indien een vaartuig niet in staat is om al zijn vistuig vóór de meegedeelde sluitingsdatum en -tijd uit het water te halen vanwege:

- i) de veiligheid van het vaartuig en de bemanning;
- ii) de beperkingen als gevolg van slechte weersomstandigheden;
- iii) zeeijsbedekking; of
- iv) de noodzaak om het milieu in de Antarctische wateren te beschermen,

stelt het de betrokken lidstaat in kennis van de situatie. De betrokken lidstaat brengt onverwijld het secretariaat van de CCAMLR en de Commissie op de hoogte. Het vaartuig doet niettemin al het mogelijke om zijn vistuig zo spoedig mogelijk uit het water te halen.

5. Indien lid 4 van toepassing is, stellen de lidstaten een onderzoek in naar de activiteiten van het vaartuig en geven zij uiterlijk tegen de volgende CCAMLR-vergadering het secretariaat van de CCAMLR en de Commissie overeenkomstig hun interne procedures kennis van hun bevindingen, met inbegrip van alle ter zake doende elementen. In het eindverslag wordt beoordeeld of het vaartuig al het redelijke heeft gedaan om al zijn vistuig uit het water te halen:

- i) uiterlijk op de meegedeelde sluitingsdatum en -tijd; en
- ii) zo spoedig mogelijk na de in lid 4 bedoelde kennisgeving.

6. Indien een vaartuig het gesloten gebied niet verlaat zodra al het vistuig uit het water is gehaald, dient de vlaggenlidstaat of het vaartuig het secretariaat van de CCAMLR en de Commissie daarvan op de hoogte te brengen.

HOOFDSTUK X

BIJZONDERE BEPALINGEN VOOR DE VISSERIJ DOOR VAARTUIGEN VAN DE GEMEENSCHAP IN HET SEAFO-VERDRAGSGEBIED

AFDELING 1

Vergunning om te vissen

Artikel 57

Vergunning om te vissen

1. De lidstaten doen de Commissie uiterlijk 1 juni 2008, zo mogelijk langs elektronische weg, de lijst toekomen van vaartuigen waaraan vergunning is verleend om in het SEAFO-verdragsgebied te vissen.

2. De eigenaars van de vaartuigen die zijn opgenomen in de lijst als bedoeld in lid 1 dienen burgers of rechtspersonen van de Gemeenschap te zijn.

3. Aan vissersvaartuigen mag slechts een vergunning worden verleend om in het SEAFO-verdragsgebied te vissen als zij in staat zijn om aan de uit het SEAFO-verdrag voortvloeiende eisen en verplichtingen te voldoen en de instandhoudings- en beheersmaatregelen ervan na te leven.

4. Er wordt geen vergunning afgegeven aan vaartuigen die zich in het verleden aan illegale, ongemelde en ongeregelde („IOO”-)visserij hebben bezondigd, tenzij de nieuwe eigenaars afdoende aantonen dat de vorige eigenaars en exploitanten juridisch noch financieel enig belang in of controle over de vaartuigen hebben of dat hun vaartuigen, alle feiten in aanmerking genomen, zich niet aan IOO-praktijken bezondigen of daarbij betrokken zijn.

5. De in lid 1 bedoelde lijst bevat de volgende gegevens:

AFDELING 2

- a) naam van het vissersvaartuig, registratienummer, vroegere namen (indien bekend), en haven van registratie;
- b) vroegere vlag (indien van toepassing);
- c) internationale radioroepnaam (IRCS) (indien van toepassing);
- d) naam en adres van de eigenaar of eigenaars;
- e) type vaartuig;
- f) lengte;
- g) naam en adres van de exploitant of exploitanten (indien van toepassing);
- h) brutoregister tonnage; en
- i) vermogen van de hoofdmotor of hoofdmotoren.

Overlading

Artikel 60

Verbod op overlading op zee

Alle lidstaten verbieden vaartuigen die hun vlag voeren om soorten die onder het SEAFO-verdrag vallen in het SEAFO-verdragsgebied op zee over te laden.

Artikel 61

Overlading in de haven

1. Vissersvaartuigen van de Gemeenschap die onder het SEAFO-verdrag vallende soorten vangen in het verdragsgebied, mogen alleen overladen in een haven van een verdragsluitende partij met voorafgaande toestemming van die verdragsluitende partij. Vissersvaartuigen van de Gemeenschap mogen slechts overladen indien zij vooraf van de vlaggenlidstaat en de havenstaat toestemming hebben gekregen om over te laden.

2. De lidstaten zien erop toe dat hun vissersvaartuigen met een vergunning vooraf toestemming vragen om in een haven over te laden. De lidstaten zien tevens toe op de overeenstemming tussen de overgeladen hoeveelheden en de aangegeven vangst van vaartuigen en schrijven voor dat overlading wordt gemeld.

3. De kapitein van een vissersvaartuig van de Gemeenschap die eender welke hoeveelheid in het SEAFO-verdragsgebied gevangen, onder dat verdrag vallende soorten overlaadt op een ander vaartuig, hierna het „ontvangende vaartuig” genoemd, meldt op het tijdstip van overlading aan de vlaggenstaat van het ontvangende vaartuig de betrokken soorten en hoeveelheden, de datum van overlading en de locatie van de vangsten en zendt aan zijn vlaggenlidstaat een SEAFO-aangifte van overlading volgens het model in deel I van bijlage XI.

4. De kapitein van het vissersvaartuig van de Gemeenschap verstrekt minstens 24 uur van tevoren de volgende informatie aan de SEAFO-verdragsluitende partij in wiens haven de overlading zal plaatsvinden:

- de naam van de overladende vissersvaartuigen;
- de naam van de ontvangende vaartuigen;
- de over te laden hoeveelheid (in ton) van elke soort;
- de datum en haven van overlading.

5. Uiterlijk 24 uur vóór het begin en aan het einde van een overlading in een haven van een SEAFO-verdragsluitende partij meldt de kapitein van het ontvangende vaartuig van de Gemeenschap aan de bevoegde autoriteiten van de havenstaat

6. De lidstaten stellen de Commissie na het opstellen van de initiële lijst van vaartuigen met een vergunning onverwijld in kennis van alle eventuele toevoegingen, schrappingen en/of wijzigingen.

Artikel 58

Verplichtingen voor vaartuigen met een vergunning

1. De vaartuigen met een vergunning leven alle relevante instandhoudings- en beheersmaatregelen van de SEAFO na.
2. De vaartuigen met een vergunning hebben een geldig registratiebewijs en een geldige vergunning om te vissen en/of over te laden aan boord.

Artikel 59

Vaartuigen zonder vergunning

1. De lidstaten doen het nodige om te verhinderen dat vaartuigen die niet op de SEAFO-lijst van vaartuigen met een vergunning voorkomen, vissen op soorten die onder het SEAFO-verdrag vallen en dergelijke soorten aan boord hebben, overladen of aanvoeren.
2. De lidstaten stellen de Commissie onverwijld in kennis van alle feitelijke informatie waaruit blijkt dat er gegronde redenen zijn om te vermoeden dat vaartuigen die niet op de SEAFO-lijst van vaartuigen met een vergunning voorkomen, in het SEAFO-verdragsgebied betrokken zijn bij de visserij op en/of het overladen van soorten die onder het SEAFO-verdrag vallen.
3. De lidstaten doen het nodige opdat de eigenaars van vaartuigen die op de SEAFO-lijst van vaartuigen met een vergunning voorkomen, niet direct of indirect betrokken zijn bij visserijactiviteiten door vaartuigen die niet op de SEAFO-lijst van vaartuigen met een vergunning voorkomen.

de hoeveelheden van onder het SEAFO-verdrag vallende soorten die zich aan boord van zijn vaartuig bevinden, en hij doet de SEAFO-aangifte van aanlanding binnen 24 uur aan de bovenbedoelde autoriteiten toekomen.

6. De kapitein van het ontvangende vaartuig van de Gemeenschap doet 48 uur vóór de aanvoer een SEAFO-aangifte van overlading toekomen aan de bevoegde autoriteiten van de havenstaat waar de aanvoer zal plaatsvinden.

7. De lidstaten doen het nodige om de juistheid van de ontvangen informatie te controleren en werken met de vlaggenstaat samen om zich ervan te vergewissen dat de aangevoerde hoeveelheden overeenkomen met de door elk vaartuig aangegeven vangsten.

8. De lidstaten met vaartuigen die een vergunning hebben om in het SEAFO-verdragsgebied op onder het verdrag vallende soorten te vissen, verstrekken de Commissie uiterlijk 1 juni 2008 uitvoerige gegevens over overladingen door vaartuigen die hun vlag voeren.

AFDELING 3

Instandhoudingsmaatregelen voor het beheer van kwetsbare diepzeehabitats en -ecosystemen

Artikel 62

Gesloten gebieden

Alle visserijactiviteiten betreffende soorten die onder het SEAFO-verdrag vallen door vissersvaartuigen van de Gemeenschap zijn verboden in de hierna afgebakende gebieden:

a) deelsector A1

i) Dampier Seamount

10°00'ZB 02°00'WL 10°00'ZB 00°00'OL
12°00'ZB 02°00'WL 12°00'ZB 00°00'OL;

ii) Malahit Guyot Seamount

11°00'ZB 02°00'WL 11°00'ZB 04°00'WL
13°00'ZB 02°00'WL 13°00'ZB 04°00'WL;

b) deelsector B1

Molloy Seamount

27°00'ZB 08°00'OL 27°00'ZB 10°00'OL
29°00'ZB 08°00'OL 29°00'ZB 10°00'OL;

c) sector C

i) Schmidt-Ott Seamount & Erica Seamount

37°00'ZB 13°00'OL 37°00'ZB 17°00'OL
40°00'ZB 13°00'OL 40°00'ZB 17°00'OL;

ii) Africana seamount

37°00'ZB 28°00'OL 37°00'ZB 30°00'OL
38°00'ZB 28°00'OL 38°00'ZB 30°00'OL;

iii) Panzarini Seamount

39°00'ZB 11°00'OL 39°00'ZB 13°00'OL
41°00'ZB 11°00'OL 41°00'ZB 13°00'OL;

d) deelsector C1

i) Vema Seamount

31°00'ZB 08°00'OL 31°00'ZB 09°00'OL
32°00'ZB 08°00'OL 32°00'ZB 09°00'OL;

ii) Wust Seamount

33°00'ZB 06°00'OL 33°00'ZB 08°00'OL
34°00'ZB 06°00'OL 34°00'ZB 08°00'OL;

e) sector D

i) Discovery, Junoy, Shannon Seamounts

41°00'ZB 06°00'WL 41°00'ZB 03°00'OL
44°00'ZB 06°00'WL 44°00'ZB 03°00'OL;

ii) Schwabenland & Herdman Seamounts

44°00'ZB 01°00'WL 44°00'ZB 02°00'OL
47°00'ZB 01°00'WL 47°00'ZB 02°00'OL.

Artikel 63

Hervatting van visserijactiviteiten in een gesloten gebied

1. De visserij in de in artikel 60 bedoelde gebieden wordt niet hervat totdat de vlaggenstaat de kwetsbare mariene ecosystemen heeft aangeduid en in kaart heeft gebracht, met inbegrip van zeebergen, hydrothermale bronnen en koudwaterkoralen in het gebied, en een effectbeoordeling heeft gemaakt van de hervatting van de visserij in dergelijke kwetsbare mariene ecosystemen.

2. De resultaten van de aanduiding, het in kaart brengen en de effectbeoordeling overeenkomstig lid 1 worden door de vlaggenstaat aan de Commissie toegezonden om te worden doorgezonden naar de jaarlijkse vergadering van het Wetenschappelijk Comité van SEAFO.

3. De lidstaten kunnen visserijonderzoeksplannen indienen bij de Commissie om het effect van de visserij op de duurzaamheid van de visbestanden en op kwetsbare mariene habitats te beoordelen.

AFDELING 4

Maatregelen ter beperking van de incidentele bijvangsten van zeevogels

Artikel 64

Informatie over interactie met zeevogels

De lidstaten verzamelen alle beschikbare informatie over de interactie met zeevogels, onder andere incidentele vangsten bij de visserij door hun vaartuigen op soorten die onder het SEAFO-verdrag vallen, en delen die informatie uiterlijk 1 juni 2008 aan de Commissie mee.

Artikel 65

Risicobeperkende maatregelen

1. Alle vaartuigen van de Gemeenschap die ten zuiden van 30° zuiderbreedte vissen, dienen vogelverschrikkerlijnen („tori lines”) aan boord te hebben en te gebruiken:

- a) de vogelverschrikkerlijnen zijn ontworpen en worden uitgezet overeenkomstig de richtsnoeren van bijlage II, deel II;
- b) de vogelverschrikkerlijnen worden ten zuiden van 30° zuiderbreedte te allen tijde uitgezet voordat de beuglijnen worden uitgezet;
- c) waar mogelijk moeten vaartuigen een tweede toripaal en vogelverschrikkerlijn gebruiken wanneer er veel vogels in de buurt aanwezig of actief zijn;
- d) alle vaartuigen moeten gebruiksklare reserve-vogelverschrikkerlijnen aan boord hebben.

2. De beuglijnen mogen alleen 's nachts worden uitgezet (d.w.z. tijdens de duisternis tussen de uren van nautische schemering⁽¹⁾). Bij de nachtelijke beugvisserij mogen slechts de scheepslichten worden gebruikt die uit een oogpunt van veiligheid noodzakelijk zijn.

3. Tijdens het uitzetten van vistuig is het overboord gooien van afval verboden. Het overboord gooien van afval tijdens het

ophalen van vistuig moet worden vermeden. Zo mogelijk wordt afval geloosd aan de andere kant dan die waar het vistuig wordt opgehaald. Op vaartuigen die niet onderworpen zijn aan een verplichting om afval aan boord te houden, wordt een systeem toegepast om vishaken uit afval en vissenkoppen te verwijderen voordat deze overboord worden gegooid. Voor het uitzetten worden de netten schoongemaakt en wordt alles wat zeevogels kan aantrekken, verwijderd.

4. Vissersvaartuigen van de Gemeenschap passen methoden voor het uitzetten en ophalen van vistuig toe waarbij de tijd dat het net met slappe mazen op het wateroppervlak ligt, tot een minimum wordt beperkt. Voor zover mogelijk worden de netten niet onderhouden terwijl ze in het water liggen.

5. Vissersvaartuigen van de Gemeenschap worden aangemoedigd vistuigconfiguraties te ontwikkelen die de kans minimaliseren dat vogels in aanraking komen met het netdeel waarvoor zij het meest kwetsbaar zijn. Daarbij kan worden gedacht aan het verzwaren van het net of het verminderen van het drijfvermogen zodat het sneller zinkt, of het aanbrengen van gekleurde wimpels of andere voorzieningen aan bepaalde delen van het net waar de maaswijdten een bijzonder risico voor vogels vormen.

6. Vissersvaartuigen van de Gemeenschap die niet zijn uitgerust met een afvalverwerkingsinstallatie, die over onvoldoende capaciteit beschikken om afval aan boord te houden of die geen afval kunnen lozen aan de andere kant dan die waar het vistuig wordt opgehaald, krijgen geen vergunning om in het SEAFO-verdragsgebied te vissen.

7. Alles moet in het werk worden gesteld om bij de visserij levend gevangen vogels levend te bevrijden en, wanneer dat mogelijk is, de haken te verwijderen zonder het leven van de betrokken vogels in gevaar te brengen.

AFDELING 5

Controle

Artikel 66

Bijzondere bepalingen voor zwarte Patagonische ijsvis (*Dissostichus eleginoides*)

1. De kapitein van een vaartuig dat toestemming heeft om in het SEAFO-verdragsgebied op zwarte Patagonische ijsvissen te vissen overeenkomstig artikel 55, zendt de bevoegde autoriteiten van zijn vlaggenlidstaat en het secretariaat van SEAFO een vangstbericht waarin melding wordt gemaakt van de met zijn vaartuig gevangen hoeveelheden zwarte Patagonische ijsvissen, ook indien niets is gevangen. Dit bericht wordt gedurende de visreis iedere vijf dagen verzonden. Elke lidstaat zendt die informatie onverwijld naar de Commissie door.

⁽¹⁾ Deze uren staan voor alle breedtegraden en voor alle dagen in plaatselijke tijd vermeld in de zeevaartkundige almanak. Alle tijdstippen in verband met vaartuigactiviteiten of waarnemersmeldingen worden vermeld ten opzichte van GMT.

2. Lidstaten met vaartuigen die toestemming hebben om in het SEAFO-verdragsgebied op zwarte Patagonische ijsvis te vissen, verstrekken uiterlijk op 30 juni 2008 gedetailleerde vangst- en inspanningsgegevens aan de Commissie en aan het secretariaat van SEAFO.

Artikel 67

Bijzondere bepalingen voor Rode diepzeekrab (Chaceon spp.)

1. De kapitein van een vaartuig dat toestemming heeft om in het SEAFO-verdragsgebied op rode diepzeekrab te vissen overeenkomstig artikel 55, zendt de bevoegde autoriteiten van zijn vlaggenlidstaat en het secretariaat van SEAFO een vangstbericht waarin melding wordt gemaakt van de met zijn vaartuig gevangen hoeveelheden rode diepzeekrab, ook indien niets is gevangen. Dit bericht wordt gedurende de visreis iedere vijf dagen verzonden. Elke lidstaat zendt die informatie onverwijld naar de Commissie door.

2. Lidstaten met vaartuigen die toestemming hebben om in het SEAFO-verdragsgebied op rode diepzeekrab te vissen, verstrekken uiterlijk op 30 juni 2008 gedetailleerde vangst- en inspanningsgegevens aan de Commissie en aan het secretariaat van de SEAFO.

Artikel 68

Mededeling van vaartuigbewegingen en vangsten

1. Vissersvaartuigen en onderzoeksvaartuigen die met vergunning in het SEAFO-verdragsgebied vissen, zenden via het VMS of andere geschikte middelen berichten over het binnenvaren, de vangst en het buitenvaren („entry”-, „catch”- en „exit”-berichten) aan de autoriteiten van de vlaggenlidstaat en, indien de vlaggenlidstaat dat voorschrijft, aan de secretaris van de SEAFO.

2. Het bericht van binnenvaren wordt niet vroeger dan 12 uur en niet later dan 6 uur voor het binnenvaren van het SEAFO-verdragsgebied meegedeeld en omvat de dag en het uur van binnenvaren, de geografische positie van het vaartuig en de hoeveelheid van elke soort (FAO-drielettercode) aan boord gehouden vis in kilogram levend gewicht.

3. Het vangstbericht wordt voor elke soort (FAO-drielettercode) in kg levend gewicht op het einde van elke kalendermaand verzonden.

4. Het bericht van buitenvaren wordt niet vroeger dan 12 uur en niet later dan 6 uur vóór het verlaten van het SEAFO-verdragsgebied meegedeeld. Het omvat de dag en het uur van het verlaten, de geografische positie van het vaartuig, het aantal dagen dat is gevestigd en de in het SEAFO-verdragsgebied vanaf het begin van de visserijactiviteiten of sedert de laatste vangstaangifte gevangen hoeveelheden per soort (FAO-drielettercode) in kilogram levend gewicht.

Artikel 69

Wetenschappelijke waarneming en verzameling van gegevens ten behoeve van de evaluatie van de bestanden

1. Elke lidstaat ziet erop toe dat al zijn vissersvaartuigen die in het verdragsgebied gericht vissen op soorten die onder het SEAFO-verdrag vallen, gekwalificeerde wetenschappelijke waarnemers aan boord hebben.

2. Elke lidstaat schrijft voor dat de gegevens die worden verzameld door de waarnemers op elk vaartuig dat zijn vlag voert, binnen 30 dagen na het verlaten van het SEAFO-verdragsgebied worden meegedeeld. De gegevens worden meegedeeld in het formaat dat door het Wetenschappelijk Comité van de SEAFO wordt vastgesteld. De lidstaat doet zo spoedig mogelijk een kopie van de gegevens aan de Commissie toekomen, waarbij de vertrouwelijkheid van niet-geaggregeerde gegevens moet worden bewaard. De lidstaat mag een kopie van de gegevens eveneens bezorgen aan de secretaris van de SEAFO.

3. De in dit artikel bedoelde gegevens worden, zoveel als maar mogelijk is, vóór 30 juni 2008 door aangewezen waarnemers verzameld en geverifieerd.

Artikel 70

Waarnemingen van vaartuigen van niet-verdragsluitende partijen

1. Vissersvaartuigen die de vlag van een lidstaat voeren, verstrekken hun vlaggenlidstaat informatie over eender welke visserijactiviteit in het verdragsgebied door vaartuigen die de vlag voeren van een niet-verdragsluitende partij. Deze informatie omvat onder andere:

- a) de naam van het vaartuig;
- b) het registratienummer van het vaartuig;
- c) de vlaggenstaat van het vaartuig;
- d) alle andere relevante informatie betreffende het waargenomen vaartuig.

2. De lidstaten verstrekken de in lid 1 bedoelde informatie zo snel mogelijk aan de Commissie. De Commissie zendt deze informatie onverwijld door aan de secretaris van de SEAFO.

HOOFDSTUK XI

BIJZONDERE BEPALINGEN VOOR DE VISSERIJ DOOR VAARTUIGEN VAN DE GEMEENSCHAP IN HET IOTC-VERDRAGSGEBIED*Artikel 71***Vermindering van de bijvangst van zeevogels**

1. De lidstaten verzamelen en verstrekken alle beschikbare informatie over de interactie met zeevogels, met inbegrip van incidentele vangsten door hun vissersschepen, aan de IOTC, en zenden een kopie naar de Commissie.

2. De lidstaten streven naar vermindering van het aantal zeevogels als bijvangst in alle vangstgebieden, seizoenen en visserijtakken, door gebruik te maken van doeltreffende risicobeperkende maatregelen.

3. Vaartuigen van de Gemeenschap die ten zuiden van 30° zuiderbreedte vissen, dienen vogelverschrikkerlijnen („tori lines”) aan boord te hebben en te gebruiken, en moeten daarbij aan de volgende technische bepalingen voldoen:

- a) de vogelverschrikkerlijnen zijn ontworpen en worden uitgezet overeenkomstig de door de IOTC goedgekeurde richtsnoeren.
- b) de vogelverschrikkerlijnen worden ten zuiden van 30° zuiderbreedte te allen tijde uitgezet voordat de beuglijnen worden uitgezet;
- c) waar mogelijk moeten vaartuigen een tweede toripaal en vogelverschrikkerlijn gebruiken wanneer er veel vogels in de buurt aanwezig of actief zijn;
- d) alle vaartuigen moeten gebruiksklare reserve-vogelverschrikkerlijnen aan boord hebben.

4. Vissersvaartuigen van de Gemeenschap die met beuglijnen op zwaardvis vissen, het zogenaamde „Amerikaanse beuglijnsysteem” toepassen en met een lijnwerper zijn uitgerust, zijn vrijgesteld van het vereiste in lid 3.

*Artikel 72***Beperking van de visserijcapaciteit van vaartuigen die op tropische tonijn vissen**

1. De lidstaten beperken het aantal vaartuigen die hun vlag voeren, een lengte over alles hebben van 24 meter of meer en die in het IOTC-gebied op tropische tonijn vissen, per type vistuig tot het visserijspanningsniveau van 2006. Ook beperken zij het aantal vaartuigen die hun vlag voeren, een lengte over alles hebben van minder dan 24 meter en die in het IOTC-gebied buiten hun exclusieve economische zone op tropische tonijn vissen, per type vistuig tot datzelfde inspanningsniveau. De beperking van het aantal vaartuigen is proportioneel met het dienovereenkomstige totale tonnage, uitgedrukt in BRT

(brutoregister-tonnage) of in BT (brutotonnage). Wanneer vaartuigen worden vervangen, mag de totale tonnage niet worden overschreden.

2. Vaartuigen die in 2006 een administratieve procedure doorliepen en in 2006 reeds goedgekeurde schepen in aanbouw, waarvoor toestemming was ze in de vloot op te nemen, worden vrijgesteld van het bepaalde in lid 1.

3. Onverminderd lid 1 delen de lidstaten de Commissie vóór 1 januari 2008 het aantal vaartuigen mee dat in 2006 in het gebied op tropische tonijn viste, en hun tonnage. Daartoe moeten zij de daadwerkelijke aanwezigheid en de visserijactiviteiten van hun vaartuigen in het IOTC-gebied in 2006 controleren aan de hand van hun VMS-gegevens, hun vangstaangiften en hun gegevens over aanloophavens, of aan de hand van andere gegevens.

4. Onverminderd lid 1 kunnen de lidstaten het aantal vaartuigen, per type vistuig, wijzigen, mits zij de Commissie kunnen bewijzen dat de wijziging van het aantal vaartuigen, per type vistuig, niet tot een stijging van de visserijinspanning voor de betrokken visbestanden leidt.

5. De lidstaten zien erop toe dat, wanneer wordt voorgesteld de capaciteit van hun vloot uit te breiden door de overdracht van vaartuigen, de over te dragen vaartuigen voorkomen in het vaartuigenregister van de IOTC of van andere regionale tonijnvisserijorganisaties. Vaartuigen die op een lijst met IOO-vaartuigen van een regionale visserijbeheersorganisatie voorkomen, mogen niet worden overgedragen.

*Artikel 73***Beperking van de visserijcapaciteit van vaartuigen die op zwaardvis en witte tonijn vissen**

1. De lidstaten beperken het aantal vaartuigen die hun vlag voeren, een lengte over alles hebben van 24 meter of meer en die in het IOTC-gebied op zwaardvis en witte tonijn vissen, per type vistuig tot het visserijspanningsniveau van 2007. Ook beperken zij het aantal vaartuigen die hun vlag voeren, een lengte over alles hebben van minder dan 24 meter en die in het IOTC-gebied buiten hun exclusieve economische zone op zwaardvis en witte tonijn vissen, per type vistuig tot datzelfde inspanningsniveau. De beperking van het aantal vaartuigen is proportioneel met het dienovereenkomstige totale tonnage, uitgedrukt in BRT (brutoregister-tonnage) of in BT (brutotonnage). Wanneer vaartuigen worden vervangen, mag de totale tonnage niet worden overschreden.

2. Vaartuigen die in 2007 een administratieve procedure doorliepen en in 2007 reeds goedgekeurde schepen in aanbouw, waarvoor toestemming was ze in de vloot op te nemen, worden vrijgesteld van het bepaalde in lid 1.

3. De lidstaten delen de Commissie vóór 1 januari 2008 het aantal vaartuigen mee dat in 2007 in het gebied op zwaardvis en witte tonijn viste, en hun tonnage. Daartoe moeten zij de daadwerkelijke aanwezigheid en de visserijactiviteiten van hun vaartuigen in het IOTC-gebied in 2007 controleren aan de hand van hun VMS-gegevens, hun vangstaangiften en hun gegevens over aanloophavens, of van andere gegevens.

4. Onverminderd lid 1 kunnen de lidstaten hun aantal vaartuigen, per type vistuig, wijzigen, mits zij de Commissie kunnen bewijzen dat de wijziging van het aantal vaartuigen, per

type vistuig, niet tot een stijging van de visserijinspanning voor de betrokken visbestanden leidt.

5. De lidstaten zien erop toe dat, wanneer wordt voorgesteld de capaciteit van hun vloot uit te breiden door de overdracht van vaartuigen, de over te dragen vaartuigen voorkomen in het vaartuigenregister van de IOTC of van andere regionale tonijnvisserijorganisaties. Vaartuigen die op een lijst met IOO-vaartuigen van een regionale visserijbeheersorganisatie voorkomen, mogen niet worden overgedragen.

HOOFDSTUK XII

BIJZONDERE BEPALINGEN VOOR DE VISSERIJ DOOR VAARTUIGEN VAN DE GEMEENSCHAP IN HET SPFO-GEBIED

Artikel 74

Pelagische visserij — Capaciteitsbeperking

1. De lidstaten beperken de totale brutotonnage van de vaartuigen die hun vlag voeren en die op pelagische bestanden vissen in 2008 tot het niveau van de in 2007 geregistreerde totale brutotonnage in het SPFO-gebied, en wel zodanig dat de duurzame exploitatie van de pelagische visbestanden in het zuidelijke deel van de Stille Oceaan is gewaarborgd.

2. De lidstaten delen de Commissie vóór 15 januari 2008 mee welke totale brutotonnage in 2007 in het gebied was geregistreerd voor de vaartuigen die in 2007 hun vlag voerden en er actief visten. Om deze informatie te kunnen meedelen, moeten de lidstaten de daadwerkelijke aanwezigheid van hun vaartuigen in het SPFO-gebied in 2007 controleren aan de hand van hun VMS-gegevens, hun vangstaangiften en hun gegevens over aanloophavens, of aan de hand van andere gegevens.

3. De lidstaten met een geschiedenis op het gebied van de pelagische visserij in het zuidelijke deel van de Stille Oceaan, maar die die visserijactiviteiten in 2007 niet hebben uitgeoefend, mogen in 2008 wel aan die visserij deelnemen, mits zij hun visserijinspanning vrijwillig beperken. Deze lidstaten moeten de Commissie in kennis stellen van de naam en de kenmerken, met inbegrip van de brutotonnage, van hun vaartuigen die betrokken zijn bij de visserij in het SPFO-gebied.

4. De lidstaten moeten eventuele evaluaties van de bestanden en onderzoek naar pelagische bestanden in het SPFO-gebied aanbieden aan de wetenschappelijke interim-werkgroep van de SPFO om te worden beoordeeld, en moeten de actieve deelname van hun wetenschappelijke deskundigen aan de wetenschappelijke werkzaamheden op het gebied van pelagische soorten bevorderen.

5. De lidstaten zorgen er zoveel mogelijk voor dat er voldoende waarnemers de vissersvaartuigen die hun vlag voeren, observeren om de pelagische visserij in het zuidelijk deel van de Stille Oceaan in het oog te kunnen houden en om relevante wetenschappelijke informatie te verzamelen.

Artikel 75

Bodemvisserij

1. De lidstaten beperken de bodemvisserijinspanning of de uit die visserij voortkomende vangsten in het SPFO-gebied tot het gemiddelde van de jaarlijkse hoeveelheden in de periode van 1 januari 2002 tot en met 31 december 2006, wat betreft het aantal vissersvaartuigen, en wat betreft andere parameters die een maatstaf zijn voor de vangsthoeveelheid, de visserijinspanning en de visserijcapaciteit.

2. De lidstaten breiden hun bodemvisserijactiviteiten niet uit tot nieuwe regio's binnen het SPFO-gebied, waar die visserij momenteel niet plaatsvindt.

3. De vaartuigen van de Gemeenschap stoppen bodemvisserijactiviteiten binnen vijf zeemijl van alle plaatsen in het SPFO-gebied waar bij visserijactiviteiten bewijzen van de aanwezigheid van kwetsbare mariene ecosystemen worden gevonden. De vaartuigen van de Gemeenschap moeten dergelijke vondsten, de plaats ervan en het soort gevonden ecosysteem melden aan de autoriteiten van hun vlaggenstaat, de Commissie en het interim-secretariaat van de SPFO, zodat ten aanzien van de betrokken plaats de juiste maatregelen kunnen worden getroffen.

4. De lidstaten stellen waarnemers aan voor elk vaartuig dat hun vlag voert en dat voornemens is of voorstelt bodem-rawlactiteiten te ondernemen in het SPFO-gebied, en zorgen ervoor dat de vaartuigen die hun vlag voeren en die in het SPFO-gebied andere bodemvisserijactiviteiten uitvoeren, voldoende door waarnemers in het oog worden gehouden.

Artikel 76

Verzameling en uitwisseling van gegevens

De lidstaten verzamelen, controleren en verstrekken gegevens overeenkomstig de procedures die in de SPFO-normen voor de verzameling, rapportage, controle en uitwisseling van gegevens zijn uiteengezet.

HOOFDSTUK XIII

BIJZONDERE BEPALINGEN VOOR DE VISSERIJ DOOR VAARTUIGEN VAN DE GEMEENSCHAP IN HET WCPFC-GEBIED*Artikel 77***Beperking van de visserijinspanning**

De lidstaten zien erop toe dat de totale inspanning bij de visserij op grootoogtonijn, geelvintonijn, gestreepte tonijn en witte tonijn in het WCPFC-gebied wordt beperkt tot de visserijinspanning die in partnerschapsovereenkomsten tussen de Gemeenschap en kuststaten in de regio is overeengekomen.

*Artikel 78***Beheersplannen voor het gebruik van visaanttrekkende structuren (FAD's)**

1. Lidstaten waarvan de vaartuigen in het WCPFC-gebied mogen vissen, stellen beheersplannen op voor het gebruik van verankerde of drijvende visaanttrekkende structuren (Fish Aggregating Devices, FAD's). Deze beheersplannen omvatten

strategieën om de interactie met jonge grootoog- en geelvintonijn te beperken.

2. De in lid 1 bedoelde beheersplannen worden uiterlijk op 15 oktober 2008 aan de Commissie overgelegd. Op basis van die beheersplannen dient de Commissie uiterlijk op 31 december 2008 een beheersplan van de Gemeenschap in bij het secretariaat van het WCPFC.

*Artikel 79***Maximumaantal vaartuigen dat op zwaardvis mag vissen**

In de gebieden bezuiden 20° ZB van het WCPFC-gebied mogen niet meer dan 14 vaartuigen van de Gemeenschap vissen. De deelname van de Gemeenschap aan visserijactiviteiten aldaar wordt beperkt tot vaartuigen die de vlag van Spanje voeren.

HOOFDSTUK XIV

BIJZONDER BEPALINGEN VOOR DE VISSERIJ DOOR VAARTUIGEN VAN DE GEMEENSCHAP IN HET ICCAT-GEBIED*Artikel 80***Vermindering van de bijvangst van zeevogels**

1. De lidstaten verzamelen alle beschikbare informatie over de interactie met zeevogels, onder andere incidentele vangsten, bij de visserij door hun vaartuigen, en delen die informatie mee aan het secretariaat van de ICCAT en de Commissie.

2. De lidstaten streven naar vermindering van het aantal zeevogels als bijvangst in alle vangstgebieden, seizoenen en visserijtakken, door gebruik te maken van doeltreffende risicobeperkende maatregelen.

3. Vaartuigen van de Gemeenschap die ten zuiden van 20° zuiderbreedte vissen, dienen vogelverschrikkerlijnen (toripalen) aan boord te hebben en te gebruiken, en moeten daarbij aan de volgende technische bepalingen voldoen:

- a) de vogelverschrikkerlijnen zijn ontworpen en worden uitgezet overeenkomstig de door de ICCAT goedgekeurde richtsnoeren;
- b) de vogelverschrikkerlijnen worden ten zuiden van 20° zuiderbreedte te allen tijde uitgezet voordat de beuglijnen worden uitgezet;
- c) waar mogelijk moeten vaartuigen een tweede toripaal en vogelverschrikkerlijn gebruiken wanneer er veel vogels in de buurt aanwezig of actief zijn;

- d) alle vaartuigen dienen gebruiksklare reserve-vogelverschrikkerlijnen aan boord te hebben.

4. In afwijking van lid 3 mogen vissersvaartuigen van de Gemeenschap die met beuglijnen op zwaardvis vissen, monofilamenten beugen gebruiken, op voorwaarde dat deze vaartuigen:

- a) hun beuglijnen uitzetten in de periode tussen de nautische schemering 's ochtends en de nautische schemering 's avonds, zoals vastgesteld in de nautische almanak voor de geografische positie waar wordt gevist;
- b) gebruik maken van wartels met een minimumgewicht van 60 g, die niet meer dan 3 m van de haak worden geplaatst, teneinde optimale zinksnelheden te verkrijgen.

*Artikel 81***Vaststelling van een gesloten gebied/seizoen voor de zwaardvisvisserij in de Middellandse Zee**

Ter bescherming van de zwaardvissen, met name van kleine vissen, is het vissen op zwaardvis in de Middellandse Zee verboden van 15 oktober tot 15 november 2008.

*Artikel 82***Haaien**

De lidstaten nemen passende maatregelen om de visserijsterfte bij het vissen op Noord-Atlantische makreelhaai te beperken.

HOOFDSTUK XV

ILLEGALE, ONGEMELDE EN ONGEREGLEMENTEERDE VISSERIJ (IOO-VISSERIJ)*Artikel 83***Noordelijke Atlantische Oceaan**

Vaartuigen die in de noordelijke Atlantische Oceaan illegale, ongemelde en ongereguleerde visserijactiviteiten uitoefenen, stellen zich bloot aan de in bijlage XII vastgestelde maatregelen.

HOOFDSTUK XVI

SLOTBEPALINGEN*Artikel 84***Gegevensoverdracht**

Wanneer de lidstaten op grond van artikel 15, lid 1, en artikel 18, lid 1, van Verordening (EEG) nr. 2847/93 gegevens over de aanvoer van de hoeveelheden gevangen vis aan de Commissie zenden, maken zij daartoe gebruik van de in bijlage I bij deze verordening vermelde bestandscodes.

Deze verordening is verbindend in al haar onderdelen en is rechtstreeks toepasselijk in elke lidstaat.

Gedaan te Brussel, van 16 januari 2008.

*Artikel 85***Inwerkingtreding**

Deze verordening treedt in werking op de dag van haar bekendmaking in het *Publicatieblad van de Europese Unie*.

Zij is van toepassing met ingang van 1 januari 2008.

Voor TAC's voor het CCAMLR-gebied die gelden voor perioden die ingaan vóór 1 januari 2008, is artikel 41 van toepassing met ingang van de datum waarop de betrokken TAC van toepassing is.

Voor de Raad

De voorzitter

D. RUPEL

BIJLAGE I

VANGSTBEPERKINGEN, PER SOORT EN PER GEBIED (IN TON LEVEND GEWICHT, TENZIJ ANDERS VERMELD), VOOR VAARTUIGEN VAN DE GEMEENSCHAP IN GEBIEDEN MET VANGSTBEPERKINGEN EN VOOR VAARTUIGEN VAN DERDE LANDEN IN EG-WATEREN

Alle in deze bijlage vastgestelde vangstbeperkingen worden als quota beschouwd voor de toepassing van artikel 5 van deze verordening en vallen onder het bepaalde in Verordening (EEG) nr. 2847/93, met name de artikelen 14 en 15.

Per gebied staan de visbestanden vermeld in alfabetische volgorde op de Latijnse naam van de vissoort. In de onderstaande overzichtstabel staan naast de in deze verordening gebruikte wetenschappelijke namen de corresponderende gewone namen vermeld:

Wetenschappelijke naam	Drielettercode	Gewone naam
<i>Ammodytidae</i>	SAN	Zandspiering
<i>Anarhichas lupus</i>	CAT	Zeeewolf
<i>Aphanopus carbo</i>	BSF	Zwarte haarstaartvis
<i>Argentina silus</i>	ARU	Grote zilvervis
<i>Beryx spp.</i>	ALF	Bericyden
<i>Boreogadus saida</i>	POC	Arctische kabeljauw
<i>Brosme brosme</i>	USK	Torsk
<i>Centrophorus squamosus</i>	GUQ	Donkere doornhaai
<i>Centroscyrnus coelolepis</i>	CYO	Portugese hondshaai
<i>Cetorhinus maximus</i>	BSK	Reuzenhaai
<i>Chionocephalus aceratus</i>	SSI	Scotiazee-ijsvis
<i>Champscephalus gunnari</i>	ANI	Ijsvis
<i>Channichthys rhinoceratus</i>	LIC	Langsnuitijsvis
<i>Chionoecetes spp.</i>	PCR	Sneeuwkrabben
<i>Clupea harengus</i>	HER	Haring
<i>Coryphaenoides rupestris</i>	RNG	Grenadiersvis
<i>Dalatias licha</i>	SCK	Zwarte haai
<i>Deania calcea</i>	DCA	Spitssnuitsnavelhaai
<i>Dissostichus eleginoides</i>	TOP	Zwarte Patagonische ijsvis
<i>Engraulis encrasicolus</i>	ANE	Ansjovis
<i>Etmopterus princeps</i>	ETR	Grote lantaarnhaai
<i>Etmopterus pusillus</i>	ETP	Gladde lantaarnhaai
<i>Etmopterus spinax</i>	ETX	Zwarte doornhaai
<i>Euphausia superba</i>	KRI	Krieglarnaal
<i>Gadus morhua</i>	COD	Kabeljauw
<i>Galeorhinus galeus</i>	GAG	Ruwe haai
<i>Germo alalunga</i>	ALB	Witte tonijn
<i>Glyptocephalus cynoglossus</i>	WIT	Witje
<i>Gobionotothen gibberifrons</i>	NOG	Bultenijvis
<i>Hippoglossoides platessoides</i>	PLA	Lange schol
<i>Hippoglossus hippoglossus</i>	HAL	Heilbot
<i>Hoplostethus atlanticus</i>	ORY	Atlantische slijmkop/Orange roughy
<i>Illex illecebrosus</i>	SQI	Kortvinnige pijlinktvis
<i>Lamna nasus</i>	POR	Haringhaai
<i>Lampanyctus achirus</i>	LAC	Lantaarnvis
<i>Lepidonotothen squamifrons</i>	NOS	Grijze zuidpoolkabeljauw
<i>Lepidorhombus spp.</i>	LEZ	Schartongen
<i>Limanda ferruginea</i>	YEL	Zandschar/Geelstaart-schar
<i>Limanda limanda</i>	DAB	Schar

Wetenschappelijke naam	Drielettercode	Gewone naam
<i>Lophiidae</i>	ANF	Zeeduivel
<i>Macrourus berglax</i>	RHG	Noordelijke grenadier
<i>Macrourus</i> spp.	GRV	Grenadiers
<i>Makaira nigricans</i>	BUM	Blauwe marlijn
<i>Mallotus villosus</i>	CAP	Lodde
<i>Martialia hyadesi</i>	SQS	Inktvis
<i>Melanogrammus aeglefinus</i>	HAD	Schelvis
<i>Merlangius merlangus</i>	WHG	Wijting
<i>Merluccius merluccius</i>	HKE	Heek
<i>Micromesistius poutassou</i>	WHB	Blauwe wijting
<i>Microstomus kitt</i>	LEM	Tongschar
<i>Molva dypterygia</i>	BLI	Blauwe leng
<i>Molva macrophthalmus</i>	SLI	Middellandse-Zeeleng
<i>Molva molva</i>	LIN	Leng
<i>Nephrops norvegicus</i>	NEP	Langoustine
<i>Notothenia rossii</i>	NOR	Gemarmerde ijsvis
<i>Pagellus bogaraveo</i>	SBR	Zeebrasem
<i>Pandalus borealis</i>	PRA	Noordse garnaal
<i>Paralomis</i> spp.	PAI	Krabben
<i>Penaeus</i> spp.	PEN	Peneide garnalen
<i>Phycis</i> spp.	FOX	Gaffelkabeljauwen
<i>Platichthys flesus</i>	FLX	Bot
<i>Pleuronectes platessa</i>	PLE	Schol
<i>Pleuronectiformes</i>	FLX	Platvis
<i>Pollachius pollachius</i>	POL	Pollak
<i>Pollachius virens</i>	POK	Koolvis
<i>Psetta maxima</i>	TUR	Tarbot
<i>Pseudochaenichthys georgianus</i>	SGI	Georgia ijsvis
<i>Rajidae</i>	SRX-RAJ	Roggen
<i>Reinhardtius hippoglossoides</i>	GHL	Groenlandse heilbot/Zwarte heilbot
<i>Salmo salar</i>	SAL	Atlantische zalm
<i>Scomber scombrus</i>	MAC	Makreel
<i>Scophthalmus rhombus</i>	BLL	Griet
<i>Sebastes</i> spp.	RED	Roodbaarzen
<i>Solea solea</i>	SOL	Tong
<i>Solea</i> spp.	SOX	Tongen
<i>Sprattus sprattus</i>	SPR	Sprot
<i>Squalus acanthias</i>	DGS	Doornhaai
<i>Tetrapturus alba</i>	WHM	Witte marlijn
<i>Thunnus alalunga</i>	ALB	Witte tonijn
<i>Thunnus albacares</i>	YFT	Geelvintonijn
<i>Thunnus obesus</i>	BET	Grootoogtonijn
<i>Thunnus thynnus</i>	BFT	Blauwvintonijn
<i>Trachurus</i> spp.	JAX	Horsmakrelen
<i>Trisopterus esmarki</i>	NOP	Kever
<i>Urophycis tenuis</i>	HKW	Witte heek
<i>Xiphias gladius</i>	SWO	Zwaardvis

De onderstaande concordantietabel van gewone benamingen en wetenschappelijke benamingen wordt uitsluitend ter verduidelijking gegeven:

Ansjovis	ANE	<i>Engraulis encrasicolus</i>
Arctische kabeljauw	POC	<i>Boreogadus saida</i>
Atlantische slijmkop/Orange roughy	ORY	<i>Hoplostethus atlanticus</i>
Atlantische zalm	SAL	<i>Salmo salar</i>
Bericiden	ALF	<i>Beryx</i> spp.
Blauwe leng	BLI	<i>Molva dypterigia</i>
Blauwe marlijn	BUM	<i>Makaira nigricans</i>
Blauwe wijting	WHB	<i>Micromesistius poutassou</i>
Blauwvintonijn	BFT	<i>Thunnus thynnus</i>
Bot	FLX	<i>Platichthys flesus</i>
Bultenijsvis	NOG	<i>Gobionotothen gibberifrons</i>
Donkere doornhaai	GUQ	<i>Centrophorus squamosus</i>
Doornhaai	DGS	<i>Squalus acanthias</i>
Gaffelkabeljauwen	FOX	<i>Phycis</i> spp.
Geelvintonijn	YFT	<i>Thunnus albacares</i>
Gemarmerde ijsvis	NOR	<i>Notothenia rossii</i>
Georgia ijsvis	SGI	<i>Pseudochaenichthus georgianus</i>
Gladde lantaarnhaai	ETP	<i>Etmopterus pusillus</i>
Grenadiers	GRV	<i>Macrourus</i> spp.
Grenadiersvis	RNG	<i>Coryphaenoides rupestris</i>
Griet	BLL	<i>Scophthalmus rhombus</i>
Grijze zuidpoolkabeljauw	NOS	<i>Lepidonotothen squamifrons</i>
Groenlandse heilbot/Zwarte heilbot	GHL	<i>Reinhardtius hippoglossoides</i>
Grootoogtonijn	BET	<i>Thunnus obesus</i>
Grote lantaarnhaai	ETR	<i>Etmopterus princeps</i>
Grote zilvervis	ARU	<i>Argentina silus</i>
Haring	HER	<i>Clupea harengus</i>
Haringhaai	POR	<i>Lamna nasus</i>
Heek	HKE	<i>Merluccius merluccius</i>
Heilbot	HAL	<i>Hippoglossus hippoglossus</i>
Horsmakrelen	JAX	<i>Trachurus</i> spp.
Ijsvis	ANI	<i>Champsocephalus gunnari</i>
Inktvis	SQS	<i>Martialia hyadesi</i>
Kabeljauw	COD	<i>Gadus morhua</i>
Keiver	NOP	<i>Trisopterus esmarki</i>
Koolvis	POK	<i>Pollachius virens</i>
Kortvinnige pijlinktvis	SQI	<i>Illex illecebrosus</i>
Krabben	PAI	<i>Paralomis</i> spp.
Krielgarnaal	KRI	<i>Euphausia superba</i>
Lange schol	PLA	<i>Hippoglossoides platessoides</i>
Langoustine	NEP	<i>Nephrops norvegicus</i>
Langsnuitijsvis	LIC	<i>Channichthys rhinoceros</i>
Lantaarnvis	LAC	<i>Lampanyctus achirus</i>
Leng	LIN	<i>Molva molva</i>
Lodde	CAP	<i>Mallotus villosus</i>
Makreel	MAC	<i>Scomber scombrus</i>
Middellandse-Zeeleng	SLI	<i>Molva macrophthalmus</i>
Noordelijke grenadier	RHG	<i>Macrourus berglax</i>
Noordse garnaal	PRA	<i>Pandalus borealis</i>
Peneide garnalen	PEN	<i>Penaeus</i> spp.
Platvis	FLX	<i>Pleuronectiformes</i>

Pollak	POL	<i>Pollachius pollachius</i>
Portugese hondshaai	CYO	<i>Centroscyrnus coelolepis</i>
Reuzenhaai	BSK	<i>Cetorhinus maximus</i>
Roggen	SRX-RAJ	<i>Rajidae</i>
Roodbaarzen	RED	<i>Sebastes</i> spp.
Ruwe haai	GAG	<i>Galeorhinus galeus</i>
Schar	DAB	<i>Limanda limanda</i>
Schartongen	LEZ	<i>Lepidorhombus</i> spp.
Schelvis	HAD	<i>Melanogrammus aeglefinus</i>
Schol	PLE	<i>Pleuronectes platessa</i>
Scotiazee-ijsvis	SSI	<i>Chaenocephalus aceratus</i>
Sneeuwkrabben	PCR	<i>Chionoectes</i> spp.
Spitssnuitsnavelhaai	DCA	<i>Deania calcea</i>
Sprot	SPR	<i>Sprattus sprattus</i>
Tarbot	TUR	<i>Psetta maxima</i>
Tong	SOL	<i>Solea solea</i>
Tongen	SOX	<i>Solea</i> spp.
Tongschar	LEM	<i>Microstomus kitt</i>
Torsk	USK	<i>Brosme brosme</i>
Wijting	WHG	<i>Merlangius merlangus</i>
Witje	WIT	<i>Glyptocephalus cynoglossus</i>
Witte heek	HKW	<i>Urophycis tenuis</i>
Witte marlijn	WHM	<i>Tetrapturus alba</i>
Witte tonijn	ALB	<i>Thunnus alalunga</i>
Witte tonijn	ALB	<i>Germo alalunga</i>
Zandschar/Geelstaart-schar	YEL	<i>Limanda ferruginea</i>
Zandspiering	SAN	<i>Ammodytidae</i>
Zeebrasem	SBR	<i>Pagellus bogaraveo</i>
Zeeduivel	ANF	<i>Lophiidae</i>
Zeewolf	CAT	<i>Anarhichas lupus</i>
Zwaardvis	SWO	<i>Xiphias gladius</i>
Zwarte doornhaai	ETX	<i>Etmopterus spinax</i>
Zwarte haai	SCK	<i>Dalatias licha</i>
Zwarte haarstaartvis	BSF	<i>Aphanopus carbo</i>
Zwarte Patagonische ijsvis	TOP	<i>Dissostichus eleginoides</i>

BIJLAGE IA

SKAGERRAK, KATTEGAT, ICES-zones I, II, III, IV, V, VI, VII, VIII, IX, X, XII en XIV, EG-wateren van CECAF en wateren van Frans Guyana

Soort: Zandspiering <i>Ammodytidae</i>		Gebied: Noorse wateren van IV SAN/04-N.
Denemarken	19 000	<div style="border: 1px solid black; padding: 5px;"> Analytische TAC. Artikel 3 van Verordening (EG) nr. 847/96 is niet van toepassing. Artikel 4 van Verordening (EG) nr. 847/96 is niet van toepassing. Artikel 5, lid 2, van Verordening (EG) nr. 847/96 is van toepassing. </div>
Verenigd Koninkrijk	1 000	
EG	20 000	
TAC	Niet relevant	

Soort: Zandspiering <i>Ammodytidae</i>		Gebied: IIIa; EG-wateren van IIa en IV ⁽¹⁾ SAN/2A3A4.
Denemarken	Niet vastgesteld	<div style="border: 1px solid black; padding: 5px;"> Analytische TAC. Artikel 3 van Verordening (EG) nr. 847/96 is niet van toepassing. Artikel 4 van Verordening (EG) nr. 847/96 is niet van toepassing. Artikel 5, lid 2, van Verordening (EG) nr. 847/96 is van toepassing. </div>
Verenigd Koninkrijk	Niet vastgesteld	
Alle lidstaten	Niet vastgesteld ⁽²⁾	
EG	Niet vastgesteld	
Noorwegen	20 000 ⁽³⁾	
TAC	Niet vastgesteld	

⁽¹⁾ Exclusief wateren binnen 6 mijl van de basislijnen van het Verenigd Koninkrijk bij Shetland, Fair Isle en Foula.

⁽²⁾ Het quotum mag uitsluitend worden gevangen in de EG-wateren van ICES-zones IIa, IIIa en IV. Behalve Denemarken, het Verenigd Koninkrijk en Zweden.

⁽³⁾ Te vangen in zone IV.

Soort: Grote zilvervis <i>Argentina silus</i>		Gebied: EG-wateren en internationale wateren van I en II ARU/1/2.
Duitsland	31	<div style="border: 1px solid black; padding: 5px;"> <p>Voorzorgs-TAC</p> <p>Artikel 3 van Verordening (EG) nr. 847/96 is van toepassing.</p> <p>Artikel 4 van Verordening (EG) nr. 847/96 is niet van toepassing.</p> <p>Artikel 5, lid 2, van Verordening (EG) nr. 847/96 is van toepassing.</p> </div>
Frankrijk	10	
Nederland	25	
Verenigd Koninkrijk	50	
EG	116	
Soort: Grote zilvervis <i>Argentina silus</i>		Gebied: EG-wateren van III en IV ARU/3/4.
Denemarken	1 180	<div style="border: 1px solid black; padding: 5px;"> <p>Voorzorgs-TAC</p> <p>Artikel 3 van Verordening (EG) nr. 847/96 is van toepassing.</p> <p>Artikel 4 van Verordening (EG) nr. 847/96 is niet van toepassing.</p> <p>Artikel 5, lid 2, van Verordening (EG) nr. 847/96 is van toepassing.</p> </div>
Duitsland	12	
Frankrijk	8	
Ierland	8	
Nederland	55	
Zweden	46	
Verenigd Koninkrijk	21	
EG	1 331	
Soort: Grote zilvervis <i>Argentina silus</i>		Gebied: EG-wateren en internationale wateren van V, VI en VII ARU/567.
Duitsland	405	<div style="border: 1px solid black; padding: 5px;"> <p>Voorzorgs-TAC</p> <p>Artikel 3 van Verordening (EG) nr. 847/96 is van toepassing.</p> <p>Artikel 4 van Verordening (EG) nr. 847/96 is niet van toepassing.</p> <p>Artikel 5, lid 2, van Verordening (EG) nr. 847/96 is van toepassing.</p> </div>
Frankrijk	9	
Ierland	378	
Nederland	4 225	
Verenigd Koninkrijk	297	
EG	5 311	

Soort: Torsk <i>Brosme brosm</i>	Gebied: EG-wateren van IIa, IV, Vb, VI en VII USK/2A47-C
--	--

EG	niet relevant
Noorwegen	3 350 ⁽¹⁾ ⁽²⁾
TAC	niet relevant

Analytische TAC.
 Artikel 3 van Verordening (EG) nr. 847/96 is niet van toepassing.
 Artikel 4 van Verordening (EG) nr. 847/96 is niet van toepassing.
 Artikel 5, lid 2, van Verordening (EG) nr. 847/96 is van toepassing.

⁽¹⁾ Waarvan in bijvangsten van andere soorten tot 25 % per vaartuig in de zones Vb, VI en VII is toegestaan. Dit percentage mag worden overschreden in de eerste 24 uur na het begin van de visserijactiviteiten op een bepaalde visgrond. De totale bijvangsten van andere soorten in de zones Vb, VI en VII mogen echter niet meer bedragen dan 3 000 ton.

⁽²⁾ Inclusief leng. De quota voor Noorwegen zijn 5 638 ton leng en 3 350 ton torsk. Deze quota mogen tot 2 000 ton onderling gewisseld worden en de betrokken soorten mogen alleen met beuglijnen in de zones Vb, VI en VII worden gevangen.

Soort: Torsk <i>Brosme brosm</i>	Gebied: EG-wateren en internationale wateren van I, II en XIV USK/1214EI
--	--

Duitsland	7 ⁽¹⁾
Frankrijk	7 ⁽¹⁾
Verenigd Koninkrijk	7 ⁽¹⁾
Andere	3 ⁽¹⁾
EG	23 ⁽¹⁾

Analytische TAC
 Artikel 3 van Verordening (EG) nr. 847/96 is van toepassing.
 Artikel 4 van Verordening (EG) nr. 847/96 is van toepassing.
 Artikel 5, lid 2, van Verordening (EG) nr. 847/96 is van toepassing.

⁽¹⁾ Uitsluitend voor bijvangsten. Uit hoofde van dit quotum is gerichte visserij niet toegestaan.

Soort: Torsk <i>Brosme brosm</i>	Gebied: Gebied: EG-wateren van III USK/3EI.
--	---

Denemarken	14
Zweden	7
Duitsland	7
EG	28

Analytische TAC
 Artikel 3 van Verordening (EG) nr. 847/96 is van toepassing.
 Artikel 4 van Verordening (EG) nr. 847/96 is van toepassing.
 Artikel 5, lid 2, van Verordening (EG) nr. 847/96 is van toepassing.

Soort: Torsk <i>Brosme brosmæ</i>		Gebied: EG-wateren en internationale wateren van IV USK/4EI.
Denemarken	62	<div style="border: 1px solid black; padding: 5px;"> Analytische TAC Artikel 3 van Verordening (EG) nr. 847/96 is van toepassing. Artikel 4 van Verordening (EG) nr. 847/96 is van toepassing. Artikel 5, lid 2, van Verordening (EG) nr. 847/96 is van toepassing. </div>
Duitsland	19	
Frankrijk	44	
Zweden	6	
Verenigd Koninkrijk	94	
Andere	6 ⁽¹⁾	
EG	231	

⁽¹⁾ Uitsluitend voor bijvangst. Uit hoofde van dit quotum is gerichte visserij niet toegestaan.

Soort: Torsk <i>Brosme brosmæ</i>		Gebied: EG-wateren en internationale wateren van V, VI en VII USK/567EI.
Duitsland	6	<div style="border: 1px solid black; padding: 5px;"> Analytische TAC Artikel 3 van Verordening (EG) nr. 847/96 is van toepassing. Artikel 4 van Verordening (EG) nr. 847/96 is van toepassing. Artikel 5, lid 2, van Verordening (EG) nr. 847/96 is van toepassing. </div>
Spanje	21	
Frankrijk	254	
Ierland	25	
Verenigd Koninkrijk	123	
Andere	6 ⁽¹⁾	
EG	435	

⁽¹⁾ Uitsluitend voor bijvangst. Uit hoofde van dit quotum is gerichte visserij niet toegestaan.

Soort: Torsk <i>Brosme brosme</i>	Gebied: Noorse wateren van IV USK/4AB-N.
België	0
Denemarken	165
Duitsland	1
Frankrijk	0
Nederland	0
Verenigd Koninkrijk	4
EG	170
TAC	niet relevant

Analytische TAC
 Artikel 3 van Verordening (EG) nr. 847/96 is niet van toepassing.
 Artikel 4 van Verordening (EG) nr. 847/96 is niet van toepassing.
 Artikel 5, lid 2, van Verordening (EG) nr. 847/96 is van toepassing.

Soort: Haring ⁽¹⁾ <i>Clupea harengus</i>	Gebied: IIIa HER/03A.
Denemarken	21 474
Duitsland	344
Zweden	22 463
EG	44 281
Faeröer	500 ⁽²⁾
TAC	51 673

Analytische TAC
 Artikel 3 van Verordening (EG) nr. 847/96 is niet van toepassing.
 Artikel 4 van Verordening (EG) nr. 847/96 is niet van toepassing.
 Artikel 5, lid 2, van Verordening (EG) nr. 847/96 is van toepassing.

⁽¹⁾ Aanvoer van haring gevangen met vistuig met een maaswijdte gelijk aan of groter dan 32 mm.

⁽²⁾ Te vangen in het Skagerrak.

Soort: Haring ⁽¹⁾ <i>Clupea harengus</i>	Gebied: EG-wateren en Noorse wateren van ICES-zone IV benoorden 53°30'NB HER/04A., HER/04B.
Denemarken	27 886
Duitsland	17 536
Frankrijk	11 965
Nederland	26 751
Zweden	2 047
Verenigd Koninkrijk	30 025
EG	116 210
Noorwegen	50 000 ⁽²⁾
TAC	201 227

Analytische TAC

Artikel 3 van Verordening (EG) nr. 847/96 is niet van toepassing.

Artikel 4 van Verordening (EG) nr. 847/96 is niet van toepassing.

Artikel 5, lid 2, van Verordening (EG) nr. 847/96 is van toepassing.

⁽¹⁾ Aanvoer van haring gevangen met vistuig met een maaswijdte gelijk aan of groter dan 32 mm. Elke lidstaat moet zijn aanvoer van haring aan de Commissie melden, uitgesplitst naar de ICES-sectoren IVa en IVb.

⁽²⁾ Mag in EG-wateren worden gevestigd. Binnen dit quotum gedane vangsten moeten van het Noorse TAC-aandeel worden afgetrokken.

Bijzondere voorwaarden

Binnen de limieten van de bovenstaande quota mag in de onderstaande zones niet meer worden gevangen dan de hieronder opgenomen hoeveelheden:

	Noorse wateren bezuiden 62°NB (HER/*04N-)
EG	50 000

Soort: Haring <i>Clupea harengus</i>	Gebied: Noorse wateren bezuiden 62°NB HER/04-N.
Zweden	846 ⁽¹⁾
EG	846
TAC	niet relevant

Analytische TAC

Artikel 3 van Verordening (EG) nr. 847/96 is niet van toepassing.

Artikel 4 van Verordening (EG) nr. 847/96 is niet van toepassing.

Artikel 5, lid 2, van Verordening (EG) nr. 847/96 is van toepassing.

⁽¹⁾ Bijvangst van kabeljauw, schelvis, pollak, wijting en koolvis wordt in mindering gebracht op de quota voor die soorten.

Soort: Haring ⁽¹⁾ <i>Clupea harengus</i>		Gebied: Bijvangst in IIIa HER/03A-BC
Denemarken	9 805	<div style="border: 1px solid black; padding: 5px;"> Analytische TAC Artikel 3 van Verordening (EG) nr. 847/96 is niet van toepassing. Artikel 4 van Verordening (EG) nr. 847/96 is niet van toepassing. Artikel 5, lid 2, van Verordening (EG) nr. 847/96 is van toepassing. </div>
Duitsland	87	
Zweden	1 578	
EG	11 470	
TAC	11 470	

⁽¹⁾ Aanvoer van haring gevangen met vistuig met een maaswijdte kleiner dan 32 mm.

Soort: Haring ⁽¹⁾ <i>Clupea harengus</i>		Gebied: Bijvangst in IV, VIII en in EG-watervan IIa HER/2A47DX
België	93	<div style="border: 1px solid black; padding: 5px;"> Analytische TAC Artikel 3 van Verordening (EG) nr. 847/96 is niet van toepassing. Artikel 4 van Verordening (EG) nr. 847/96 is niet van toepassing. Artikel 5, lid 2, van Verordening (EG) nr. 847/96 is van toepassing. </div>
Denemarken	18 004	
Duitsland	93	
Frankrijk	93	
Nederland	93	
Zweden	88	
Verenigd Koninkrijk	342	
EG	18 806	
TAC	18 806	

⁽¹⁾ Aanvoer van haring gevangen met vistuig met een maaswijdte kleiner dan 32 mm.

Soort: Haring ⁽¹⁾ <i>Clupea harengus</i>		Gebied: VIIId; IVc ⁽²⁾ HER/4CXB7D
België	7 100 ⁽³⁾	<div style="border: 1px solid black; padding: 5px;"> Analytische TAC Artikel 3 van Verordening (EG) nr. 847/96 is niet van toepassing. Artikel 4 van Verordening (EG) nr. 847/96 is niet van toepassing. Artikel 5, lid 2, van Verordening (EG) nr. 847/96 is van toepassing. </div>
Denemarken	397 ⁽³⁾	
Duitsland	250 ⁽³⁾	
Frankrijk	6 488 ⁽³⁾	
Nederland	10 157 ⁽³⁾	
Verenigd Koninkrijk	2 269 ⁽³⁾	
EG	26 661	
TAC	201 227	

⁽¹⁾ Aanvoer van haring gevangen met vistuig met een maaswijdte gelijk aan of groter dan 32 mm.
⁽²⁾ Uitzonderd Blackwater-bestand: het gaat om het haringbestand van het zeegebied van de Theemsmonding in een gebied dat wordt begrensd door een lijn die rechtwijzend zuid gaat vanaf Landguard Point (51°56' NB, 1°19,1' OL) tot 51°33' NB en vandaar rechtwijzend west naar een punt op de kust van het Verenigd Koninkrijk.
⁽³⁾ Tot 50 % van dit quotum mag worden overgedragen naar zone IVb. Deze overdrachten moeten evenwel vooraf aan de Commissie worden gemeld. (HER*04B).

Soort: Haring <i>Clupea harengus</i>		Gebied: EG-wateren en internationale wateren van Vb, VIb en VIaN ⁽¹⁾ HER/5B6ANB.
Duitsland	2 967	<div style="border: 1px solid black; padding: 5px;"> Analytische TAC Artikel 3 van Verordening (EG) nr. 847/96 is van toepassing. Artikel 4 van Verordening (EG) nr. 847/96 is van toepassing. Artikel 5, lid 2, van Verordening (EG) nr. 847/96 is van toepassing. </div>
Frankrijk	561	
Ierland	4 009	
Nederland	2 967	
Verenigd Koninkrijk	16 036	
EG	26 540	
Faeröer	660 ⁽²⁾	
TAC	27 200	

⁽¹⁾ Bedoeld is het haringbestand in ICES-zone VIa, benoorden 56°00' NB, en in het gedeelte van VIa ten oosten van 07°00' WL en benoorden 55°00' NB, met uitzondering van de Clyde.
⁽²⁾ Dit quotum mag enkel worden gevangen in ICES-sector VIa benoorden 56°30' NB.

Soort: Haring <i>Clupea harengus</i>	Gebied: VIIbc; VIaS ⁽¹⁾ HER/6AS7BC
--	---

Ierland	10 584
Nederland	1 058
EG	11 642
TAC	11 642

Analytische TAC
 Artikel 3 van Verordening (EG) nr. 847/96 is van toepassing.
 Artikel 4 van Verordening (EG) nr. 847/96 is van toepassing.
 Artikel 5, lid 2, van Verordening (EG) nr. 847/96 is van toepassing.

⁽¹⁾ Bedoeld is het haringbestand in ICES-zone VIa, ten zuiden van 56°00' NB en ten westen van 07°00' WL.

Soort: Haring <i>Clupea harengus</i>	Gebied: VI Clyde ⁽¹⁾ HER/06ACL
--	---

Verenigd Koninkrijk	800
EG	800
TAC	800

Voorzorgs-TAC
 Artikel 3 van Verordening (EG) nr. 847/96 is van toepassing.
 Artikel 4 van Verordening (EG) nr. 847/96 is niet van toepassing.
 Artikel 5, lid 2, van Verordening (EG) nr. 847/96 is van toepassing.

⁽¹⁾ Clyde-bestand: haringbestand in het zeegebied ten noordoosten van een lijn tussen Mull of Kintyre en Corsewall Point.

Soort: Haring <i>Clupea harengus</i>	Gebied: VIIa ⁽¹⁾ HER/07A/MM
--	--

Ierland	1 250
Verenigd Koninkrijk	3 550
EG	4 800
TAC	4 800

Analytische TAC
 Artikel 3 van Verordening (EG) nr. 847/96 is van toepassing.
 Artikel 4 van Verordening (EG) nr. 847/96 is van toepassing.
 Artikel 5, lid 2, van Verordening (EG) nr. 847/96 is van toepassing.

⁽¹⁾ Zone VIIa wordt verminderd met het gebied dat is toegevoegd aan ICES-zones VIIg, VIIh, VIIj en VIIk begrensdt:

- in het noorden, door de breedtegraad op 52° 30' NB,
- in het zuiden door de breedtegraad op 52°00' NB,
- in het westen door de kust van Ierland,
- in het oosten door de kust van het Verenigd Koninkrijk.

Soort: Haring <i>Clupea harengus</i>	Gebied: VIIe en VIIf HER/7EF.
Frankrijk	500
Verenigd Koninkrijk	500
EG	1 000
TAC	1 000
Voorzorgs-TAC Artikel 3 van Verordening (EG) nr. 847/96 is van toepassing. Artikel 4 van Verordening (EG) nr. 847/96 is niet van toepassing. Artikel 5, lid 2, van Verordening (EG) nr. 847/96 is van toepassing.	

Soort: Haring <i>Clupea harengus</i>	Gebied: VIIg ⁽¹⁾ , VIIh ⁽¹⁾ , VIIj ⁽¹⁾ en VIIk ⁽¹⁾ HER/7G-K.
Duitsland	88
Frankrijk	487
Ierland	6 818
Nederland	487
Verenigd Koninkrijk	10
EG	7 890
TAC	7 890
Analytische TAC Artikel 3 van Verordening (EG) nr. 847/96 is van toepassing. Artikel 4 van Verordening (EG) nr. 847/96 is van toepassing. Artikel 5, lid 2, van Verordening (EG) nr. 847/96 is van toepassing.	

⁽¹⁾ Deze zone wordt uitgebreid met de zone die wordt begrensd:

- in het noorden door de breedtegraad op 52° 30'NB,
- in het zuiden door de breedtegraad op 52° 00'NB,
- in het westen door de kust van Ierland,
- in het oosten door de kust van het Verenigd Koninkrijk.

Soort: Ansjovis <i>Engraulis encrasicolus</i>	Gebied: VIII ANE/08.
Spanje	0
Frankrijk	0
EG	0
TAC	0
Analytische TAC Artikel 3 van Verordening (EG) nr. 847/96 is van toepassing. Artikel 4 van Verordening (EG) nr. 847/96 is van toepassing. Artikel 5, lid 2, van Verordening (EG) nr. 847/96 is van toepassing.	

Soort: Ansjovis <i>Engraulis encrasicolus</i>	Gebied: IX en X; EG-wateren van CEECAF 34.1.1 ANE/9/3411
Spanje	3 826
Portugal	4 174
EG	8 000
TAC	8 000

Analytische TAC
 Artikel 3 van Verordening (EG) nr. 847/96 is van toepassing.
 Artikel 4 van Verordening (EG) nr. 847/96 is van toepassing.
 Artikel 5, lid 2, van Verordening (EG) nr. 847/96 is van toepassing.

Soort: Kabeljauw <i>Gadus morhua</i>	Gebied: Skagerrak ⁽¹⁾ COD/03AN.
België	8
Denemarken	2 532
Duitsland	64
Nederland	16
Zweden	443
EG	3 063
TAC	3 165

Analytische TAC
 Artikel 3 van Verordening (EG) nr. 847/96 is niet van toepassing.
 Artikel 4 van Verordening (EG) nr. 847/96 is niet van toepassing.
 Artikel 5, lid 2, van Verordening (EG) nr. 847/96 is van toepassing.

⁽¹⁾ Gebied als omschreven in artikel 4, punt b), van deze verordening.

Soort: Kabeljauw <i>Gadus morhua</i>	Gebied: Kattegat ⁽¹⁾ COD/03AS.
Denemarken	415
Duitsland	9
Zweden	249
EG	673
TAC	673

Analytische TAC
 Artikel 3 van Verordening (EG) nr. 847/96 is van toepassing.
 Artikel 4 van Verordening (EG) nr. 847/96 is van toepassing.
 Artikel 5, lid 2, van Verordening (EG) nr. 847/96 is van toepassing.

⁽¹⁾ Gebied als omschreven in artikel 4, punt c), van deze verordening.

Soort: Kabeljauw <i>Gadus morhua</i>		Gebied: IV; EG-wateryn van IIa; het deel van IIIa dat niet bij het Skagerrak en het Kattegat hoort COD/2A3AX4
België	654	<div style="border: 1px solid black; padding: 5px;"> Analytische TAC Artikel 3 van Verordening (EG) nr. 847/96 is niet van toepassing. Artikel 4 van Verordening (EG) nr. 847/96 is niet van toepassing. Artikel 5, lid 2, van Verordening (EG) nr. 847/96 is van toepassing. </div>
Denemarken	3 761	
Duitsland	2 384	
Frankrijk	809	
Nederland	2 125	
Zweden	25	
Verenigd Koninkrijk	8 628	
EG	18 386	
Noorwegen	3 766 ⁽¹⁾	
TAC	22 152	

⁽¹⁾ Mag in EG-wateryn worden gevist. Binnen dit quotum gedane vangsten moeten van het Noorse TAC-aandeel worden afgetrokken.

Bijzondere voorwaarden

In de betrokken ICES-zones mogen, binnen de limieten van bovenstaande quota, niet meer dan de hieronder opgegeven hoeveelheden worden gevangen:

	Noorse wateryn van IV (COD/*04N-)
EG	15 980

Soort: Kabeljauw <i>Gadus morhua</i>		Gebied: Noorse wateryn bezuiden 62° NB COD/04-N.
Zweden	382	<div style="border: 1px solid black; padding: 5px;"> Analytische TAC Artikel 3 van Verordening (EG) nr. 847/96 is niet van toepassing. Artikel 4 van Verordening (EG) nr. 847/96 is niet van toepassing. Artikel 5, lid 2, van Verordening (EG) nr. 847/96 is van toepassing. </div>
EG	382	
TAC	niet relevant	

Soort: Kabeljauw <i>Gadus morhua</i>	Gebied: VI; EG-watervan Vb; EG-watervan en internationale watervan van XII en XIV COD/561214
--	---

België	1
Duitsland	6
Frankrijk	64
Ierland	90
Verenigd Koninkrijk	241
EG	402
TAC	402

Analytische TAC

Artikel 3 van Verordening (EG) nr. 847/96 is van toepassing.

Artikel 4 van Verordening (EG) nr. 847/96 is van toepassing.

Artikel 5, lid 2, van Verordening (EG) nr. 847/96 is van toepassing.

Bijzondere voorwaarden

In de betrokken ICES-zones mogen, binnen de limieten van de bovenstaande quota, niet meer dan de hieronder opgegeven hoeveelheden worden gevangen:

Vla; EG-watervan van Vb
(COD)*5BC6A)

België	1
Duitsland	6
Frankrijk	64
Ierland	90
Verenigd Koninkrijk	241
EG	402

Soort: Kabeljauw <i>Gadus morhua</i>	Gebied: VIIa COD/07A.
--	---------------------------------

België	16
Frankrijk	44
Ierland	790
Nederland	4
Verenigd Koninkrijk	345
EG	1 199
TAC	1 199

Analytische TAC

Artikel 3 van Verordening (EG) nr. 847/96 is van toepassing.

Artikel 4 van Verordening (EG) nr. 847/96 is van toepassing.

Artikel 5, lid 2, van Verordening (EG) nr. 847/96 is van toepassing.

Soort: Kabeljauw <i>Gadus morhua</i>	Gebied: VIIb-k, VIII, IX en X; EG-wateren van CECAF 34.1.1 COD/7X7A34
België	177
Frankrijk	3 033
Ierland	753
Nederland	25
Verenigd Koninkrijk	328
EG	4 316
TAC	4 316 ⁽¹⁾

Analytische TAC
 Artikel 3 van Verordening (EG) nr. 847/96 is van toepassing.
 Artikel 4 van Verordening (EG) nr. 847/96 is van toepassing.
 Artikel 5, lid 2, van Verordening (EG) nr. 847/96 is van toepassing.

⁽¹⁾ Voorlopige TAC. De definitieve TAC zal in het licht van nieuw wetenschappelijk advies in de eerste helft van 2008 worden vastgesteld.

Soort: Haringhaai <i>Lamna nasus</i>	Gebied: EG-wateren en internationale wateren van I, II, III, IV, V, VI, VII, VIII, IX, X, XII en XIV POR/ALL-C.
Denemarken	30
Frankrijk	332
Duitsland	6
Ierland	8
Portugal	26
Spanje	175
Zweden	1
Verenigd Koninkrijk	3
EG	581
TAC	niet relevant

Voorzorgs-TAC
 Artikel 3 van Verordening (EG) nr. 847/96 is van toepassing.
 Artikel 4 van Verordening (EG) nr. 847/96 is niet van toepassing.
 Artikel 5, lid 2, van Verordening (EG) nr. 847/96 is van toepassing.

Soort: Schartongen <i>Lepidorhombus spp.</i>		Gebied: EG-wateren van Ila en IV LEZ/2AC4-C	
België	5	<p>Vorzorgs-TAC</p> <p>Artikel 3 van Verordening (EG) nr. 847/96 is van toepassing.</p> <p>Artikel 4 van Verordening (EG) nr. 847/96 is niet van toepassing.</p> <p>Artikel 5, lid 2, van Verordening (EG) nr. 847/96 is van toepassing.</p>	
Denemarken	4		
Duitsland	4		
Frankrijk	26		
Nederland	21		
Verenigd Koninkrijk	1 537		
EG	1 597		
TAC	1 597		
Soort: Schartongen <i>Lepidorhombus spp.</i>		Gebied: VI; EG-wateren van Vb; internationale wateren van XII en XIV LEZ/561214	
Spanje	295	<p>Analytische TAC</p> <p>Artikel 3 van Verordening (EG) nr. 847/96 is van toepassing.</p> <p>Artikel 4 van Verordening (EG) nr. 847/96 is van toepassing.</p> <p>Artikel 5, lid 2, van Verordening (EG) nr. 847/96 is van toepassing.</p>	
Frankrijk	1 148		
Ierland	336		
Verenigd Koninkrijk	813		
EG	2 592		
TAC	2 592		
Soort: Schartongen <i>Lepidorhombus spp.</i>			Gebied: VII LEZ/07.
België	494		<p>Analytische TAC</p> <p>Artikel 3 van Verordening (EG) nr. 847/96 is van toepassing.</p> <p>Artikel 4 van Verordening (EG) nr. 847/96 is van toepassing.</p> <p>Artikel 5, lid 2, van Verordening (EG) nr. 847/96 is van toepassing.</p>
Spanje	5 490		
Frankrijk	6 663		
Ierland	3 029		
Verenigd Koninkrijk	2 624		
EG	18 300		
TAC	18 300		

Soort: Schartongen <i>Lepidorhombus</i> spp.		Gebied: VIIIa, VIIIb, VIIIc en VIIIe LEZ/8ABDE.
Spanje	1 176	<div style="border: 1px solid black; padding: 5px;"> Analytische TAC Artikel 3 van Verordening (EG) nr. 847/96 is van toepassing. Artikel 4 van Verordening (EG) nr. 847/96 is van toepassing. Artikel 5, lid 2, van Verordening (EG) nr. 847/96 is van toepassing. </div>
Frankrijk	949	
EG	2 125	
TAC	2 125	
Soort: Schartongen <i>Lepidorhombus</i> spp.		Gebied: VIIIc, IX en X; EG-wateren van CECAF 31.1.1 LEZ/8C3411
Spanje	1 320	<div style="border: 1px solid black; padding: 5px;"> Analytische TAC Artikel 3 van Verordening (EG) nr. 847/96 is van toepassing. Artikel 4 van Verordening (EG) nr. 847/96 is van toepassing. Artikel 5, lid 2, van Verordening (EG) nr. 847/96 is van toepassing. </div>
Frankrijk	66	
Portugal	44	
EG	1 430	
TAC	1 430	
Soort: Schar en bot <i>Limanda limanda</i> en <i>Platichthys flesus</i>		Gebied: EG-wateren van IIa en IV D/F/2AC4-C
België	513	<div style="border: 1px solid black; padding: 5px;"> Voorzorgs-TAC Artikel 3 van Verordening (EG) nr. 847/96 is van toepassing. Artikel 4 van Verordening (EG) nr. 847/96 is niet van toepassing. Artikel 5, lid 2, van Verordening (EG) nr. 847/96 is van toepassing. </div>
Denemarken	1 927	
Duitsland	2 890	
Frankrijk	200	
Nederland	11 654	
Zweden	6	
Verenigd Koninkrijk	1 620	
EG	18 810	
TAC	18 810	

Soort: Zeeduivel <i>Lophiidae</i>		Gebied: EG-wateren van IIa en IV ANF/2AC4-C
België	401	<p>Vorzorgs-TAC</p> <p>Artikel 3 van Verordening (EG) nr. 847/96 is van toepassing.</p> <p>Artikel 4 van Verordening (EG) nr. 847/96 is niet van toepassing.</p> <p>Artikel 5, lid 2, van Verordening (EG) nr. 847/96 is van toepassing.</p>
Denemarken	884	
Duitsland	432	
Frankrijk	82	
Nederland	303	
Zweden	10	
Verenigd Koninkrijk	9 233	
EG	11 345	
TAC	11 345	

Soort: Zeeduivel <i>Lophiidae</i>		Gebied: Noorse wateren van IV ANF/4AB-N.
België	48	<p>Vorzorgs-TAC</p> <p>Artikel 3 van Verordening (EG) nr. 847/96 is niet van toepassing.</p> <p>Artikel 4 van Verordening (EG) nr. 847/96 is niet van toepassing.</p> <p>Artikel 5, lid 2, van Verordening (EG) nr. 847/96 is van toepassing.</p>
Denemarken	1 236	
Duitsland	19	
Nederland	18	
Verenigd Koninkrijk	289	
EG	1 610	
TAC	niet relevant	

Soort: Zeeduivel <i>Lophiidae</i>	Gebied: VI; EG-wateren van Vb; internationale wateren van XII en XIV ANF/561214
België	185
Duitsland	212
Spanje	198
Frankrijk	2 280
Ierland	516
Nederland	178
Verenigd Koninkrijk	1 586
EG	5 155
TAC	5 155
<p>Voorzorgs-TAC</p> <p>Artikel 3 van Verordening (EG) nr. 847/96 is van toepassing.</p> <p>Artikel 4 van Verordening (EG) nr. 847/96 is niet van toepassing.</p> <p>Artikel 5, lid 2, van Verordening (EG) nr. 847/96 is van toepassing.</p>	

Soort: Zeeduivel <i>Lophiidae</i>	Gebied: VII ANF/07.
België	2 595 ⁽¹⁾
Duitsland	289 ⁽¹⁾
Spanje	1 031 ⁽¹⁾
Frankrijk	16 651 ⁽¹⁾
Ierland	2 128 ⁽¹⁾
Nederland	336 ⁽¹⁾
Verenigd Koninkrijk	5 050 ⁽¹⁾
EG	28 080 ⁽¹⁾
TAC	28 080 ⁽¹⁾
<p>Analytische TAC</p> <p>Artikel 3 van Verordening (EG) nr. 847/96 is van toepassing.</p> <p>Artikel 4 van Verordening (EG) nr. 847/96 is van toepassing.</p> <p>Artikel 5, lid 2, van Verordening (EG) nr. 847/96 is van toepassing.</p>	

⁽¹⁾ Hiervan mag tot 5 % in de ICES-zones VIIIa, VIIIb, VIIIc en VIIIe worden gevangen (ANF/*8ABDE).

Soort: Zeeduivel <i>Lophiidae</i>	Gebied: VIIIa, VIIIb, VIIIc en VIIIe ANF/8ABDE.
Spanje	1 206
Frankrijk	6 714
EG	7 920
TAC	7 920
<p>Analytische TAC</p> <p>Artikel 3 van Verordening (EG) nr. 847/96 is van toepassing.</p> <p>Artikel 4 van Verordening (EG) nr. 847/96 is van toepassing.</p> <p>Artikel 5, lid 2, van Verordening (EG) nr. 847/96 is van toepassing.</p>	

Soort: Zeeduivel <i>Lophiidae</i>	Gebied: VIIIc, IX en X; EG-wateren van CECAF 31.1.1 ANF/8C3411	
Spanje	1 629	<div style="border: 1px solid black; padding: 5px;"> Analytische TAC Artikel 3 van Verordening (EG) nr. 847/96 is van toepassing. Artikel 4 van Verordening (EG) nr. 847/96 is van toepassing. Artikel 5, lid 2, van Verordening (EG) nr. 847/96 is van toepassing. </div>
Frankrijk	2	
Portugal	324	
EG	1 955	
TAC	1 955	
Soort: Schelvis <i>Melanogrammus aeglefinus</i>	Gebied: IIIa, EG-wateren van IIIb, IIIc en IIId HAD/3A/BCD	
België	12	<div style="border: 1px solid black; padding: 5px;"> Analytische TAC Artikel 3 van Verordening (EG) nr. 847/96 is niet van toepassing. Artikel 4 van Verordening (EG) nr. 847/96 is niet van toepassing. Artikel 5, lid 2, van Verordening (EG) nr. 847/96 is van toepassing. </div>
Denemarken	2 080	
Duitsland	132	
Nederland	2	
Zweden	246	
EG	2 472 ⁽¹⁾	
TAC	2 856	
⁽¹⁾ Exclusief naar schatting 264 ton industriële bijvangst.		

Soort: Schelvis <i>Melanogrammus aeglefinus</i>	Gebied: IV; EG-wateryn van Ila HAD/2AC4.
---	--

België	279
Denemarken	1 920
Duitsland	1 222
Frankryk	2 130
Nederland	210
Zweden	193
Verenigd Koninkryk	31 672
EG	37 626 ⁽¹⁾
Noorwegen	8 082
TAC	46 444

Analytische TAC
 Artikel 3 van Verordening (EG) nr. 847/96 is niet van toepassing.
 Artikel 4 van Verordening (EG) nr. 847/96 is niet van toepassing.
 Artikel 5, lid 2, van Verordening (EG) nr. 847/96 is van toepassing.

⁽¹⁾ Exclusief naar schatting 736 ton industriële bijvangst.

Bijzondere voorwaarden

Binnen de limieten van de bovenstaande quota mag in de onderstaande zones niet meer worden gevangen dan de hieronder opgenomen hoeveelheden:

	Noorse wateren van IV (HAD/*04N-)
EG	28 535

Soort: Schelvis <i>Melanogrammus aeglefinus</i>	Gebied: Noorse wateren bezuiden 62° NB HAD/04-N.
---	--

Zweden	707
EG	707
TAC	niet relevant

Analytische TAC
 Artikel 3 van Verordening (EG) nr. 847/96 is niet van toepassing.
 Artikel 4 van Verordening (EG) nr. 847/96 is niet van toepassing.
 Artikel 5, lid 2, van Verordening (EG) nr. 847/96 is van toepassing.

Soort: Schelvis <i>Melanogrammus aeglefinus</i>	Gebied: EG-wateren en internationale wateren van ICES-zones Vlb, XII en XIV HAD/6B1214
---	--

België	16
Duitsland	19
Frankrijk	763
Ierland	544
Verenigd Koninkrijk	5 574
EG	6 916
TAC	6 916

Analytische TAC
 Artikel 3 van Verordening (EG) nr. 847/96 is van toepassing.
 Artikel 4 van Verordening (EG) nr. 847/96 is van toepassing.
 Artikel 5, lid 2, van Verordening (EG) nr. 847/96 is van toepassing.

Soort: Schelvis <i>Melanogrammus aeglefinus</i>	Gebied: EG-wateren van Vb and VIa HAD/5BC6A.
---	--

België	7
Duitsland	9
Frankrijk	366
Ierland	995
Verenigd Koninkrijk	4 743
EG	6 120
TAC	6 120

Analytische TAC
 Artikel 3 van Verordening (EG) nr. 847/96 is van toepassing.
 Artikel 4 van Verordening (EG) nr. 847/96 is van toepassing.
 Artikel 5, lid 2, van Verordening (EG) nr. 847/96 is van toepassing.

Soort: Schelvis <i>Melanogrammus aeglefinus</i>	Gebied: VII, VIII, IX en X; EG-wateren van CECAF 34.1.1 HAD/7/3411
België	129
Frankrijk	7 719
Ierland	2 573
Verenigd Koninkrijk	1 158
EG	11 579
TAC	11 579

Voorzorgs-TAC

Artikel 3 van Verordening (EG) nr. 847/96 is van toepassing.

Artikel 4 van Verordening (EG) nr. 847/96 is niet van toepassing.

Artikel 5, lid 2, van Verordening (EG) nr. 847/96 is van toepassing.

Bijzondere voorwaarden

Binnen de limieten van bovenstaande quota mag in de onderstaande zone niet meer worden gevangen dan de hieronder opgegeven hoeveelheden

	VIIa (HAD/*07A)
België	20
Frankrijk	90
Ierland	536
Verenigd Koninkrijk	592
EG	1 238

Bij melding van de vangsten aan de Commissie, moeten de lidstaten de in ICES-zone VIIa gevangen hoeveelheden apart opgeven. Het aanvoeren van schelvis uit ICES-zone VIIa is verboden wanneer de betrokken totale aanvoer meer dan 1 238 ton bedraagt.

Soort: Wijting <i>Merlangius merlangus</i>	Gebied: IIIa WHG/03A.
Denemarken	232 ⁽¹⁾
Nederland	1 ⁽¹⁾
Zweden	25 ⁽¹⁾
EG	258 ⁽¹⁾
TAC	1 050

Analytische TAC

Artikel 3 van Verordening (EG) nr. 847/96 is niet van toepassing.

Artikel 4 van Verordening (EG) nr. 847/96 is niet van toepassing.

Artikel 5, lid 2, van Verordening (EG) nr. 847/96 is van toepassing.

⁽¹⁾ Exclusief naar schatting 773 ton industriële bijvangst.

Soort: Wijting <i>Merlangius merlangus</i>	Gebied: IV; EG-wateryn van Ila WHG/2AC4.
België	367
Denemarken	1 588
Duitsland	413
Frankrijk	2 387
Nederland	918
Zweden	3
Verenigd Koninkrijk	9 336
EG	15 012 ⁽¹⁾
Noorwegen	1 785 ⁽²⁾
TAC	17 850

Analytische TAC

Artikel 3 van Verordening (EG) nr. 847/96 is niet van toepassing.

Artikel 4 van Verordening (EG) nr. 847/96 is niet van toepassing.

Artikel 5, lid 2, van Verordening (EG) nr. 847/96 is van toepassing.

⁽¹⁾ Exclusief naar schatting 1 053 ton industriële bijvangst.

⁽²⁾ Mag in EG-wateryn worden gevist. Binnen dit quotum gedane vangsten moeten van het Noorse TAC-aandeel worden afgetrokken.

Bijzondere voorwaarden

In de betrokken ICES-zones mogen, binnen de limieten van bovenstaande quota, niet meer dan de hieronder opgegeven hoeveelheden worden gevangen:

	Noorse wateryn van IV (WHG/*04N-)
EG	10 884

Soort: Wijting <i>Merlangius merlangus</i>	Gebied: VI; EG-wateryn van Vb; internationale wateryn van XII and XIV WHG/561214
Duitsland	5
Frankrijk	93
Ierland	229
Verenigd Koninkrijk	438
EG	765
TAC	765

Analytische TAC

Artikel 3 van Verordening (EG) nr. 847/96 is van toepassing.

Artikel 4 van Verordening (EG) nr. 847/96 is van toepassing.

Artikel 5, lid 2, van Verordening (EG) nr. 847/96 is van toepassing.

Soort: Wijting <i>Merlangius merlangus</i>		Gebied: VIIa WHG/07A.
België	1	<div style="border: 1px solid black; padding: 5px;"> Analytische TAC Artikel 3 van Verordening (EG) nr. 847/96 is van toepassing. Artikel 4 van Verordening (EG) nr. 847/96 is van toepassing. Artikel 5, lid 2, van Verordening (EG) nr. 847/96 is van toepassing. </div>
Frankrijk	10	
Ierland	160	
Nederland	0	
Verenigd Koninkrijk	107	
EG	278	
TAC	278	
Soort: Wijting <i>Merlangius merlangus</i>		Gebied: VIIb, VIIc, VIId, VIIe, VIIf, VIIg, VIIh en VIIk WHG/7X7A.
België	195	<div style="border: 1px solid black; padding: 5px;"> Voorzorgs-TAC Artikel 3 van Verordening (EG) nr. 847/96 is van toepassing. Artikel 4 van Verordening (EG) nr. 847/96 is niet van toepassing. Artikel 5, lid 2, van Verordening (EG) nr. 847/96 is van toepassing. </div>
Frankrijk	11 964	
Ierland	5 544	
Nederland	97	
Verenigd Koninkrijk	2 140	
EG	19 940	
TAC	19 940	
Soort: Wijting <i>Merlangius merlangus</i>		Gebied: VIII WHG/08.
Spanje	1 440	<div style="border: 1px solid black; padding: 5px;"> Voorzorgs-TAC Artikel 3 van Verordening (EG) nr. 847/96 is van toepassing. Artikel 4 van Verordening (EG) nr. 847/96 is niet van toepassing. Artikel 5, lid 2, van Verordening (EG) nr. 847/96 is van toepassing. </div>
Frankrijk	2 160	
EG	3 600	
TAC	3 600	

Soort: Wijting <i>Merlangius merlangus</i>		Gebied: IX en X; EG-wateren van CECAF 31.1.1 WHG/9/3411
Portugal	653	<p>Vorzorgs-TAC</p> <p>Artikel 3 van Verordening (EG) nr. 847/96 is van toepassing.</p> <p>Artikel 4 van Verordening (EG) nr. 847/96 is niet van toepassing.</p> <p>Artikel 5, lid 2, van Verordening (EG) nr. 847/96 is van toepassing.</p>
EG	653	
TAC	653	
Soort: Wijting en pollak <i>Merlangius merlangus</i> en <i>pollachius pollachius</i>		Gebied: Noorse wateren bezuiden 62° NB W/P/04-N.
Zweden	190	<p>Vorzorgs-TAC</p> <p>Artikel 3 van Verordening (EG) nr. 847/96 is niet van toepassing.</p> <p>Artikel 4 van Verordening (EG) nr. 847/96 is niet van toepassing.</p> <p>Artikel 5, lid 2, van Verordening (EG) nr. 847/96 is van toepassing.</p>
EG	190	
TAC	niet relevant	
Soort: Heek <i>Merluccius merluccius</i>		Gebied: IIIa; EG-wateren van IIIb, IIIc en IIId HKE/3A/BCD
Denemarken	1 499	<p>Analytische TAC</p> <p>Artikel 3 van Verordening (EG) nr. 847/96 is van toepassing.</p> <p>Artikel 4 van Verordening (EG) nr. 847/96 is van toepassing.</p> <p>Artikel 5, lid 2, van Verordening (EG) nr. 847/96 is van toepassing.</p>
Zweden	128	
EG	1 627	
TAC	1 627 ⁽¹⁾	

(¹) Binnen een globale TAC van 54 000 ton voor het noordelijke heekbestand.

Soort: Heek <i>Merluccius merluccius</i>	Gebied: EG-wateren van IIa en IV HKE/2AC4-C
België	27
Denemarken	1 096
Duitsland	126
Frankrijk	243
Nederland	63
Verenigd Koninkrijk	341
EG	1 896
TAC	1 896 ⁽¹⁾

Analytische TAC
 Artikel 3 van Verordening (EG) nr. 847/96 is van toepassing.
 Artikel 4 van Verordening (EG) nr. 847/96 is van toepassing.
 Artikel 5, lid 2, van Verordening (EG) nr. 847/96 is van toepassing.

⁽¹⁾ Binnen een globale TAC van 54 000 ton voor het noordelijke heekbestand.

Soort: Heek <i>Merluccius merluccius</i>	Gebied: VI en VII; EG-wateren van Vb; internationale wateren van XII en XIV HKE/571214
België	278 ⁽¹⁾
Spanje	8 926
Frankrijk	13 785 ⁽¹⁾
Ierland	1 670
Nederland	180 ⁽¹⁾
Verenigd Koninkrijk	5 442 ⁽¹⁾
EG	30 281
TAC	30 281 ⁽²⁾

Analytische TAC
 Artikel 3 van Verordening (EG) nr. 847/96 is van toepassing.
 Artikel 4 van Verordening (EG) nr. 847/96 is van toepassing.
 Artikel 5, lid 2, van Verordening (EG) nr. 847/96 is van toepassing.

⁽¹⁾ Van deze quota mogen overdrachten plaatsvinden naar de EG-wateren van zones IIa en IV. Deze overdrachten moeten evenwel vooraf aan de Commissie worden gemeld.

⁽²⁾ Binnen een globale TAC van 54 000 ton voor het noordelijke heekbestand.

Bijzondere voorwaarden

Binnen de limieten van de bovenstaande quota mag in de onderstaande zones niet meer worden gevangen dan de hieronder opgenomen hoeveelheden:

	VIIIa, VIIIb, VIIIc en VIIIe (HKE/*8ABDE)
België	36
Spanje	1 440
Frankrijk	1 440
Ierland	180
Nederland	18
Verenigd Koninkrijk	810
EG	3 924

Soort: Heek <i>Merluccius merluccius</i>	Gebied: VIIIa, VIIIb, VIIIc en VIIIe HKE/8ABDE.
België	9 ⁽¹⁾
Spanje	6 214
Frankrijk	13 955
Nederland	18 ⁽¹⁾
EG	20 196
TAC	20 196 ⁽²⁾

Analytische TAC

Artikel 3 van Verordening (EG) nr. 847/96 is van toepassing.

Artikel 4 van Verordening (EG) nr. 847/96 is van toepassing.

Artikel 5, lid 2, van Verordening (EG) nr. 847/96 is van toepassing.

⁽¹⁾ Van deze quota mogen overdrachten plaatsvinden naar zone IV en de EG-wateren van zone IIa. Deze overdrachten moeten evenwel vooraf aan de Commissie worden gemeld.

⁽²⁾ Binnen een globale TAC van 54 000 ton voor het noordelijke heekbestand.

Bijzondere voorwaarden

Binnen de limieten van de bovenstaande quota mag in de onderstaande zones niet meer worden gevangen dan de hieronder opgenomen hoeveelheden:

	VI en VII; EG-wateren van Vb; internationale wateren van XII en XIV (HKE/*57-14)
België	2
Spanje	1 800
Frankrijk	3 240
Nederland	5
EG	5 047

Soort: Heek <i>Merluccius merluccius</i>	Gebied: VIIIc, IX en X; EG-wateren van CECAF 34.1.1 HKE/8C3411
Spanje	4 510
Frankrijk	433
Portugal	2 104
EG	7 047
TAC	7 047

Analytische TAC

Artikel 3 van Verordening (EG) nr. 847/96 is van toepassing.

Artikel 4 van Verordening (EG) nr. 847/96 is van toepassing.

Artikel 5, lid 2, van Verordening (EG) nr. 847/96 is van toepassing.

Soort: Blauwe wijting <i>Micromesistius poutassou</i>		Gebied: Noorse wateren van IV WHB/4AB-N.
Denemarken	7 600	<div style="border: 1px solid black; padding: 5px;"> Analytische TAC Artikel 3 van Verordening (EG) nr. 847/96 is niet van toepassing. Artikel 4 van Verordening (EG) nr. 847/96 is niet van toepassing. Artikel 5, lid 2, van Verordening (EG) nr. 847/96 is van toepassing. </div>
Verenigd Koninkrijk	400	
EG	8 000	
TAC	1 266 282	

Soort: Blauwe wijting <i>(Micromesistius poutassou)</i>		Gebied: EG-wateren en internationale wateren van I, II, III, IV, V, VI, VII, VIIIa, VIIIb, VIIIc, VIIIe, XII en XIV WHB/1X14
Denemarken	26 789 ⁽¹⁾ ⁽²⁾	<div style="border: 1px solid black; padding: 5px;"> Analytische TAC Artikel 3 van Verordening (EG) nr. 847/96 is van toepassing. Artikel 4 van Verordening (EG) nr. 847/96 is van toepassing. Artikel 5, lid 2, van Verordening (EG) nr. 847/96 is van toepassing. </div>
Duitsland	10 416 ⁽¹⁾ ⁽²⁾	
Spanje	22 711 ⁽¹⁾ ⁽²⁾	
Frankrijk	18 643 ⁽¹⁾ ⁽²⁾	
Ierland	20 745 ⁽¹⁾ ⁽²⁾	
Nederland	32 666 ⁽¹⁾ ⁽²⁾	
Portugal	2 110 ⁽¹⁾ ⁽²⁾	
Zweden	6 627 ⁽¹⁾ ⁽²⁾	
Verenigd Koninkrijk	34 759 ⁽¹⁾ ⁽²⁾	
EG	175 466 ⁽¹⁾ ⁽²⁾	
Noorwegen	108 000 ⁽³⁾ ⁽⁴⁾	
Faeröer	29 580 ⁽⁵⁾ ⁽⁶⁾	
TAC	1 266 282	

⁽¹⁾ Waarvan tot 65 % mag worden gevangen in de Noorse Economische Zone of in de visserijzone rond Jan Mayen (WHB/*NZJM1).

⁽²⁾ Waarvan tot 17,66 % mag worden gevangen in de wateren van de Faeröer (WHB/*05B-F).

⁽³⁾ Mag worden gevangen in de EG-wateren in de zones II, IVa, VIa ten noorden van 56°30'NB, VIb en VII ten westen van 12°WL (WHB/*8CX34). In zone IVa mag niet meer dan 40 000 ton worden gevangen.

⁽⁴⁾ Waarvan tot 500 ton mag bestaan uit zilvervis (*Argentina spp.*).

⁽⁵⁾ Vangsten van blauwe wijting mogen onvermijdelijke vangsten van zilvervis (*Argentina spp.*) bevatten.

⁽⁶⁾ Mag worden gevangen in de EG-wateren in de zones II, IVa, V, VIa ten noorden van 56°30'NB, VIb en VII ten westen van 12°WL. In zone IVa mag ten hoogste 7 395 ton worden gevangen.

Soort: Blauwe wijting <i>Micromesistius poutassou</i>	Gebied: VIIIc, IX en X; EG-wateren van CECAF 34.1.1 WHB/8C3411
---	--

Spanje	25 686 ⁽¹⁾
Portugal	6 421 ⁽¹⁾
EG	32 107 ⁽¹⁾
TAC	1 266 282

Analytische TAC
 Artikel 3 van Verordening (EG) nr. 847/96 is van toepassing.
 Artikel 4 van Verordening (EG) nr. 847/96 is van toepassing.
 Artikel 5, lid 2, van Verordening (EG) nr. 847/96 is van toepassing.

⁽¹⁾ Waarvan tot 65 % mag worden gevangen in de Noorse Exclusieve Economische Zone of in de visserijzone rond Jan Mayen (WHB/*NZJM2).

Soort: Blauwe wijting <i>Micromesistius poutassou</i>	Gebied: EG-wateren van II, IVa, V, VI ten noorden van 56°30NB en VII ten westen van 12°WL WHB/24A567
---	--

Noorwegen	193 670 ⁽¹⁾ ⁽²⁾
Faeröer	31 000 ⁽³⁾ ⁽⁴⁾
TAC	1 266 282

Analytische TAC
 Artikel 3 van Verordening (EG) nr. 847/96 is niet van toepassing.
 Artikel 4 van Verordening (EG) nr. 847/96 is niet van toepassing.
 Artikel 5, lid 2, van Verordening (EG) nr. 847/96 is van toepassing.

⁽¹⁾ In mindering te brengen op de vangstbeperkingen van Noorwegen die zijn vastgelegd in de overeenkomst met de kuststaten.
⁽²⁾ In zone IV mag ten hoogste 48 418 ton worden gevangen, zijnde 25 % van het toegangsniveau van Noorwegen.
⁽³⁾ In mindering te brengen op de vangstbeperkingen van de Faeröer die zijn vastgelegd in de overeenkomst met de kuststaten.
⁽⁴⁾ Mag ook worden gevangen in zone VIb. In zone VI mag ten hoogste 7 750 ton worden gevangen.

Soort: Tong-schar en witje <i>Microstomus kitt</i> en <i>Glyptocephalus cynoglossus</i>	Gebied: EG-wateren van IIa en IV L/W/2AC4-C
---	---

België	368
Denemarken	1 013
Duitsland	130
Frankrijk	277
Nederland	843
Zweden	11
Verenigd Koninkrijk	4 151
EG	6 793
TAC	6 793

Voorzorgs-TAC
 Artikel 3 van Verordening (EG) nr. 847/96 is van toepassing.
 Artikel 4 van Verordening (EG) nr. 847/96 is niet van toepassing.
 Artikel 5, lid 2, van Verordening (EG) nr. 847/96 is van toepassing.

Soort: Blauwe leng <i>Molva dypterigia</i>	Gebied: EG-wateren van IIa, IV, Vb, VI en VII BLI/2A47-C
--	--

EG niet relevant ⁽¹⁾

Noorwegen 150

TAC niet relevant

Analytische TAC
Artikel 3 van Verordening (EG) nr. 847/96 is niet van toepassing.
Artikel 4 van Verordening (EG) nr. 847/96 is niet van toepassing.
Artikel 5, lid 2, van Verordening (EG) nr. 847/96 is van toepassing.

⁽¹⁾ Vermeld in Verordening (EG) nr. 2015/2006.

Soort: Blauwe leng <i>Molva dypterigia</i>	Gebied: EG-wateren van VIa benoorden 56°30'NB en VIb BLI/6AN6B.
--	---

Faeröer 200 ⁽¹⁾

TAC niet relevant

Analytische TAC
Artikel 3 van Verordening (EG) nr. 847/96 is niet van toepassing.
Artikel 4 van Verordening (EG) nr. 847/96 is niet van toepassing.
Artikel 5, lid 2, van Verordening (EG) nr. 847/96 is van toepassing.

⁽¹⁾ Te vangen met de trawl: bijvangst van grenadiersvis en haarstaartvis worden op dit quotum in mindering gebracht.

Soort: Leng <i>Molva molva</i>	Gebied: EG-wateren en internationale wateren van I en II LIN/1/2.
--	---

Denemarken 10

Duitsland 10

Frankrijk 10

Verenigd Koninkrijk 10

Andere ⁽¹⁾ 5

EG 45

Analytische TAC
Artikel 3 van Verordening (EG) nr. 847/96 is van toepassing.
Artikel 4 van Verordening (EG) nr. 847/96 is van toepassing.
Artikel 5, lid 2, van Verordening (EG) nr. 847/96 is van toepassing.

⁽¹⁾ Uitsluitend voor bijvangst. Uit hoofde van dit quotum is gerichte visserij niet toegestaan.

Soort: Leng <i>Molva molva</i>		Gebied: IIIa; EG-wateren van IIIb, IIIc en IIId LIN/03.
België	7 ⁽¹⁾	<div style="border: 1px solid black; padding: 5px;"> Analytische TAC Artikel 3 van Verordening (EG) nr. 847/96 is van toepassing. Artikel 4 van Verordening (EG) nr. 847/96 is van toepassing. Artikel 5, lid 2, van Verordening (EG) nr. 847/96 is van toepassing. </div>
Denemarken	57	
Duitsland	7 ⁽¹⁾	
Zweden	22	
Verenigd Koninkrijk	7 ⁽¹⁾	
EG	100	

⁽¹⁾ Dit quotum mag uitsluitend worden gevangen in de EG-wateren van ICES-zones IIIa, IIIb, IIIc en IIId.

Soort: Leng <i>Molva molva</i>		Gebied: EG-wateren van IV LIN/04.
België	18	<div style="border: 1px solid black; padding: 5px;"> Analytische TAC Artikel 3 van Verordening (EG) nr. 847/96 is van toepassing. Artikel 4 van Verordening (EG) nr. 847/96 is van toepassing. Artikel 5, lid 2, van Verordening (EG) nr. 847/96 is van toepassing. </div>
Denemarken	286	
Duitsland	177	
Frankrijk	159	
Nederland	6	
Zweden	12	
Verenigd Koninkrijk	2 196	
EG	2 856	

Soort: Leng <i>Molva molva</i>		Gebied: EG-wateren en internationale wateren van V LIN/05.
België	9	<div style="border: 1px solid black; padding: 5px;"> Analytische TAC Artikel 3 van Verordening (EG) nr. 847/96 is van toepassing. Artikel 4 van Verordening (EG) nr. 847/96 is van toepassing. Artikel 5, lid 2, van Verordening (EG) nr. 847/96 is van toepassing. </div>
Denemarken	6	
Duitsland	6	
Frankrijk	6	
Verenigd Koninkrijk	6	
EG	34	

Soort: Leng <i>Molva molva</i>	Gebied: EG-wateren en internationale wateren van VI, VII, VIII, IX, X, XII en XIV LIN/6X14.
België	40
Denemarken	7
Duitsland	147
Spanje	2 969
Frankrijk	3 166
Ierland	793
Portugal	7
Verenigd Koninkrijk	3 645
EG	10 776
Analytische TAC Artikel 3 van Verordening (EG) nr. 847/96 is van toepassing. Artikel 4 van Verordening (EG) nr. 847/96 is van toepassing. Artikel 5, lid 2, van Verordening (EG) nr. 847/96 is van toepassing.	

Soort: Leng <i>Molva molva</i>	Gebied: EG-wateren van IIa, IV, Vb, VI en VII LIN/2A47-C
EG	niet relevant
Noorwegen	5 638 ⁽¹⁾ ⁽²⁾
Faeroër	250 ⁽³⁾ ⁽⁴⁾
TAC	niet relevant
Analytische TAC Artikel 3 van Verordening (EG) nr. 847/96 is niet van toepassing. Artikel 4 van Verordening (EG) nr. 847/96 is niet van toepassing. Artikel 5, lid 2, van Verordening (EG) nr. 847/96 is van toepassing.	

⁽¹⁾ Waarvan in bijvangst van andere soorten tot 25 % per vaartuig in de zones Vb, VI en VII is toegestaan. Dit percentage mag worden overschreden in de eerste 24 uur na het begin van de visserijactiviteiten op een bepaalde visgrond. De totale bijvangsten van andere soorten in de zones VI en VII mogen echter niet meer bedragen dan 3 000 ton.

⁽²⁾ Inclusief torsk. De quota voor Noorwegen zijn 5 638 ton leng en 3 350 ton torsk. Deze quota mogen tot 2 000 ton onderling worden gewisseld en de betrokken soorten mogen alleen met beuglijnen in de zones Vb, VI en VII worden gevangen.

⁽³⁾ Inclusief torsk. In zones VIb en VIa benoorden 56°30' NB mogen deze soorten slechts worden gevangen met beuglijnen.

⁽⁴⁾ Waarvan in bijvangst van andere soorten tot 20 % per vaartuig in ICES-zones VIa en VIb is toegestaan. Dit percentage mag worden overschreden in de eerste 24 uur na het begin van de visserijactiviteiten op een bepaalde visgrond. De totale bijvangsten van andere soorten in zone VI mogen echter niet meer bedragen dan 75 ton.

Soort: Leng <i>Molva molva</i>	Gebied: Noorse wateren van IV LIN/4AB-N.
België	6
Denemarken	747
Duitsland	21
Frankrijk	8
Nederland	1
Verenigd Koninkrijk	67
EG	850
TAC	niet relevant

Analytische TAC
 Artikel 3 van Verordening (EG) nr. 847/96 is niet van toepassing.
 Artikel 4 van Verordening (EG) nr. 847/96 is niet van toepassing.
 Artikel 5, lid 2, van Verordening (EG) nr. 847/96 is van toepassing.

Soort: Langoustine <i>Nephrops norvegicus</i>	Gebied: IIIa; EG-wateren van IIIb, IIIc en IIId NEP/3A/BCD
Denemarken	3 800
Duitsland	11 ⁽¹⁾
Zweden	1 359
EG	5 170
TAC	5 170

Analytische TAC
 Artikel 3 van Verordening (EG) nr. 847/96 is van toepassing.
 Artikel 4 van Verordening (EG) nr. 847/96 is van toepassing.
 Artikel 5, lid 2, van Verordening (EG) nr. 847/96 is van toepassing.

(¹) Dit quotum mag uitsluitend worden gevangen in de EG-wateren van ICES-zones IIIa, IIIb, IIIc en IIId.

Soort: Langoustine <i>Nephrops norvegicus</i>	Gebied: EG-wateren van IIa en IV NEP/2AC4-C
België	1 368
Denemarken	1 368
Duitsland	20
Frankrijk	40
Nederland	704
Verenigd Koninkrijk	22 644
EG	26 144
TAC	26 144

Analytische TAC
 Artikel 3 van Verordening (EG) nr. 847/96 is van toepassing.
 Artikel 4 van Verordening (EG) nr. 847/96 is van toepassing.
 Artikel 5, lid 2, van Verordening (EG) nr. 847/96 is van toepassing.

Soort: Langoustine <i>Nephrops norvegicus</i>		Gebied: Noorse wateren van IV NEP/4AB-N.
Denemarken	1 183	<div style="border: 1px solid black; padding: 5px;"> Analytische TAC Artikel 3 van Verordening (EG) nr. 847/96 is niet van toepassing. Artikel 4 van Verordening (EG) nr. 847/96 is niet van toepassing. Artikel 5, lid 2, van Verordening (EG) nr. 847/96 is van toepassing. </div>
Duitsland	1	
Verenigd Koninkrijk	66	
EG	1 250	
TAC	niet relevant	
Soort: Langoustine <i>Nephrops norvegicus</i>		Gebied: VI; EG-wateren van Vb NEP/5BC6.
Spanje	40	<div style="border: 1px solid black; padding: 5px;"> Analytische TAC Artikel 3 van Verordening (EG) nr. 847/96 is van toepassing. Artikel 4 van Verordening (EG) nr. 847/96 is van toepassing. Artikel 5, lid 2, van Verordening (EG) nr. 847/96 is van toepassing. </div>
Frankrijk	161	
Ierland	269	
Verenigd Koninkrijk	19 415	
EG	19 885	
TAC	19 885	
Soort: Langoustine <i>Nephrops norvegicus</i>		Gebied: VII NEP/07.
Spanje	1 509	<div style="border: 1px solid black; padding: 5px;"> Analytische TAC Artikel 3 van Verordening (EG) nr. 847/96 is van toepassing. Artikel 4 van Verordening (EG) nr. 847/96 is van toepassing. Artikel 5, lid 2, van Verordening (EG) nr. 847/96 is van toepassing. </div>
Frankrijk	6 116	
Ierland	9 277	
Verenigd Koninkrijk	8 251	
EG	25 153	
TAC	25 153	

Soort: Langoustine <i>Nephrops norvegicus</i>		Gebied: VIIIa, VIIIb, VIIIc en VIIIe NEP/8ABDE.
Spanje	259	<div style="border: 1px solid black; padding: 5px;"> Analytische TAC Artikel 3 van Verordening (EG) nr. 847/96 is van toepassing. Artikel 4 van Verordening (EG) nr. 847/96 is van toepassing. Artikel 5, lid 2, van Verordening (EG) nr. 847/96 is van toepassing. </div>
Frankrijk	4 061	
EG	4 320	
TAC	4 320	
Soort: Langoustine <i>Nephrops norvegicus</i>		Gebied: VIIIc NEP/08C.
Spanje	119	<div style="border: 1px solid black; padding: 5px;"> Analytische TAC Artikel 3 van Verordening (EG) nr. 847/96 is van toepassing. Artikel 4 van Verordening (EG) nr. 847/96 is van toepassing. Artikel 5, lid 2, van Verordening (EG) nr. 847/96 is van toepassing. </div>
Frankrijk	5	
EG	124	
TAC	124	
Soort: Langoustine <i>Nephrops norvegicus</i>		Gebied: IX en X; EG-wateren van CECAF 34.1.1 NEP/9/3411
Spanje	104	<div style="border: 1px solid black; padding: 5px;"> Analytische TAC Artikel 3 van Verordening (EG) nr. 847/96 is van toepassing. Artikel 4 van Verordening (EG) nr. 847/96 is van toepassing. Artikel 5, lid 2, van Verordening (EG) nr. 847/96 is van toepassing. </div>
Portugal	311	
EG	415	
TAC	415	

Soort: Noordse garnaal <i>Pandalus borealis</i>		Gebied: IIIa PRA/03A.
Denemarken	4 033	<div style="border: 1px solid black; padding: 5px;"> Analytische TAC Artikel 3 van Verordening (EG) nr. 847/96 is niet van toepassing. Artikel 4 van Verordening (EG) nr. 847/96 is niet van toepassing. Artikel 5, lid 2, van Verordening (EG) nr. 847/96 is van toepassing. </div>
Zweden	2 172	
EG	6 205	
TAC	11 620	

Soort: Noordse garnaal <i>Pandalus borealis</i>		Gebied: EG-wateren van IIa en IV PRA/2AC4-C
Denemarken	2 960	<div style="border: 1px solid black; padding: 5px;"> Voorzorgs-TAC Artikel 3 van Verordening (EG) nr. 847/96 is van toepassing. Artikel 4 van Verordening (EG) nr. 847/96 is niet van toepassing. Artikel 5, lid 2, van Verordening (EG) nr. 847/96 is van toepassing. </div>
Nederland	28	
Zweden	119	
Verenigd Koninkrijk	877	
EG	3 984	
TAC	3 984	

Soort: Noordse garnaal <i>Pandalus borealis</i>		Gebied: Noorse wateren bezuiden 62° NB PRA/04-N.
Denemarken	500	<div style="border: 1px solid black; padding: 5px;"> Voorzorgs-TAC Artikel 3 van Verordening (EG) nr. 847/96 is niet van toepassing. Artikel 4 van Verordening (EG) nr. 847/96 is niet van toepassing. Artikel 5, lid 2, van Verordening (EG) nr. 847/96 is van toepassing. </div>
Zweden	164 ⁽¹⁾	
EG	664	
TAC	niet relevant	

⁽¹⁾ Bijvangst van kabeljauw, schelvis, pollak, wijting en koolvis wordt in mindering gebracht op de quota voor deze soorten.

Soort: Peneide garnalen <i>Penaeus</i> spp.s	Gebied: Wateren van Frans Guyana ⁽¹⁾ PEN/FGU.
--	--

Frankrijk 4 108 ⁽²⁾EG 4 108 ⁽²⁾TAC 4 108 ⁽²⁾

Analytische TAC

Artikel 3 van Verordening (EG) nr. 847/96 is van toepassing.

Artikel 4 van Verordening (EG) nr. 847/96 is van toepassing.

Artikel 5, lid 2, van Verordening (EG) nr. 847/96 is van toepassing.

⁽¹⁾ Gebied als omschreven in artikel 16, lid 3, van deze verordening.⁽²⁾ Vissen op garnalen van de soort *Penaeus subtilis* en *Penaeus brasiliensis* is verboden in wateren met een diepte van minder dan 30 m.

Soort: Schol <i>Pleuronectes platessa</i>	Gebied: Skagerrak ⁽¹⁾ PLE/03AN.
---	--

België 56

Denemarken 7 280

Duitsland 37

Nederland 1 400

Zweden 390

EG 9 163

TAC 9 350

Analytische TAC

Artikel 3 van Verordening (EG) nr. 847/96 is niet van toepassing.

Artikel 4 van Verordening (EG) nr. 847/96 is niet van toepassing.

Artikel 5, lid 2, van Verordening (EG) nr. 847/96 is van toepassing.

⁽¹⁾ Gebied als omschreven in artikel 4, punt b), van deze verordening.

Soort: Schol <i>Pleuronectes platessa</i>	Gebied: Kattegat ⁽¹⁾ PLE/03AS.
---	---

Denemarken 2 081

Duitsland 23

Zweden 234

EG 2 338

TAC 2 338

Analytische TAC

Artikel 3 van Verordening (EG) nr. 847/96 is niet van toepassing.

Artikel 4 van Verordening (EG) nr. 847/96 is niet van toepassing.

Artikel 5, lid 2, van Verordening (EG) nr. 847/96 is van toepassing.

⁽¹⁾ Gebied als omschreven in artikel 4, punt c), van deze verordening.

Soort: Schol <i>Pleuronectes platessa</i>	Gebied: IV; EG-wateryen van IIa; het deel van IIIa dat niet tot het Skagerrak en het Kattegat behoort PLE/2A3AX4
België	2 946
Denemarken	9 575
Duitsland	2 762
Frankrijk	552
Nederland	18 414
Verenigd Koninkrijk	13 626
EG	47 875
Noorwegen	1 105
TAC	49 000

Analytische TAC
 Artikel 3 van Verordening (EG) nr. 847/96 is niet van toepassing.
 Artikel 4 van Verordening (EG) nr. 847/96 is niet van toepassing.
 Artikel 5, lid 2, van Verordening (EG) nr. 847/96 is van toepassing.

Bijzondere voorwaarden

Binnen de limieten van de bovenstaande quota mag in de onderstaande zones niet meer worden gevangen dan de hieronder opgegeven hoeveelheden:

	Noorse wateren van IV (PLE/*04N-)
EG	19 653

Soort: Schol <i>Pleuronectes platessa</i>	Gebied: VI; EG-wateryen van Vb; internationale wateren van XII en XIV PLE/561214
Frankrijk	22
Ierland	287
Verenigd Koninkrijk	477
EG	786
TAC	786

Voorzorgs-TAC
 Artikel 3 van Verordening (EG) nr. 847/96 is van toepassing.
 Artikel 4 van Verordening (EG) nr. 847/96 is niet van toepassing.
 Artikel 5, lid 2, van Verordening (EG) nr. 847/96 is van toepassing.

Soort: Schol <i>Pleuronectes platessa</i>		Gebied: VIIa PLE/07A.
België	47	<div style="border: 1px solid black; padding: 5px;"> Analytische TAC Artikel 3 van Verordening (EG) nr. 847/96 is van toepassing. Artikel 4 van Verordening (EG) nr. 847/96 is van toepassing. Artikel 5, lid 2, van Verordening (EG) nr. 847/96 is van toepassing. </div>
Frankrijk	21	
Ierland	1 209	
Nederland	14	
Verenigd Koninkrijk	558	
EG	1 849	
TAC	1 849	
Soort: Schol <i>Pleuronectes platessa</i>		Gebied: VIIb en VIIc PLE/7BC.
Frankrijk	22	<div style="border: 1px solid black; padding: 5px;"> Analytische TAC Artikel 3 van Verordening (EG) nr. 847/96 is van toepassing. Artikel 4 van Verordening (EG) nr. 847/96 is van toepassing. Artikel 5, lid 2, van Verordening (EG) nr. 847/96 is van toepassing. </div>
Ierland	88	
EG	110	
TAC	110	
Soort: Schol <i>Pleuronectes platessa</i>		Gebied: VIId en VIIE PLE/7DE.
België	826	<div style="border: 1px solid black; padding: 5px;"> Voorzorgs-TAC Artikel 3 van Verordening (EG) nr. 847/96 is van toepassing. Artikel 4 van Verordening (EG) nr. 847/96 is niet van toepassing. Artikel 5, lid 2, van Verordening (EG) nr. 847/96 is van toepassing. </div>
Frankrijk	2 755	
Verenigd Koninkrijk	1 469	
EG	5 050	
TAC	5 050	

Soort: Schol <i>Pleuronectes platessa</i>	Gebied: VIIf en VIIg PLE/7FG.	
België	77	<p>Analytische TAC</p> <p>Artikel 3 van Verordening (EG) nr. 847/96 is van toepassing.</p> <p>Artikel 4 van Verordening (EG) nr. 847/96 is van toepassing.</p> <p>Artikel 5, lid 2, van Verordening (EG) nr. 847/96 is van toepassing.</p>
Frankrijk	139	
Ierland	202	
Verenigd Koninkrijk	73	
EG	491	
TAC	491	
Soort: Schol <i>Pleuronectes platessa</i>	Gebied: VIIh, VIIj en VIIk PLE/7HJK.	
België	19	<p>Analytische TAC</p> <p>Artikel 3 van Verordening (EG) nr. 847/96 is van toepassing.</p> <p>Artikel 4 van Verordening (EG) nr. 847/96 is van toepassing.</p> <p>Artikel 5, lid 2, van Verordening (EG) nr. 847/96 is van toepassing.</p>
Frankrijk	38	
Ierland	132	
Nederland	76	
Verenigd Koninkrijk	38	
EG	303	
TAC	303	
Soort: Schol <i>Pleuronectes platessa</i>	Gebied: VIII, IX en X; EG-wateren van CECAF 34.1.1 PLE/8/3411	
Spanje	75	<p>Voorzorgs-TAC</p> <p>Artikel 3 van Verordening (EG) nr. 847/96 is van toepassing.</p> <p>Artikel 4 van Verordening (EG) nr. 847/96 is niet van toepassing.</p> <p>Artikel 5, lid 2, van Verordening (EG) nr. 847/96 is van toepassing.</p>
Frankrijk	298	
Portugal	75	
EG	448	
TAC	448	

Soort: Pollak <i>Pollachius pollachius</i>	Gebied: VI; EG-wateren van Vb; internationale wateren van XII en XIV POL/561214
--	---

Spanje	6
Frankrijk	216
Ierland	63
Verenigd Koninkrijk	165
EG	450
TAC	450

Vorzorgs-TAC

Artikel 3 van Verordening (EG) nr. 847/96 is van toepassing.

Artikel 4 van Verordening (EG) nr. 847/96 is niet van toepassing.

Artikel 5, lid 2, van Verordening (EG) nr. 847/96 is van toepassing.

Soort: Pollak
Pollachius pollachius

Gebied: VII
POL/07.

België	476
Spanje	29
Frankrijk	10 959
Ierland	1 168
Verenigd Koninkrijk	2 668
EG	15 300
TAC	15 300

Vorzorgs-TAC

Artikel 3 van Verordening (EG) nr. 847/96 is van toepassing.

Artikel 4 van Verordening (EG) nr. 847/96 is niet van toepassing.

Artikel 5, lid 2, van Verordening (EG) nr. 847/96 is van toepassing.

Soort: Pollak
Pollachius pollachius

Gebied: VIIIa, VIIIb, VIIIc en VIIIe
POL/8ABDE.

Spanje	286
Frankrijk	1 394
EG	1 680
TAC	1 680

Vorzorgs-TAC

Artikel 3 van Verordening (EG) nr. 847/96 is van toepassing.

Artikel 4 van Verordening (EG) nr. 847/96 is niet van toepassing.

Artikel 5, lid 2, van Verordening (EG) nr. 847/96 is van toepassing.

Soort: Pollak <i>Pollachius pollachius</i>	Gebied: VIIIc POL/08C.
Spanje	236
Frankrijk	26
EG	262
TAC	262
<p>Voorzorgs-TAC</p> <p>Artikel 3 van Verordening (EG) nr. 847/96 is van toepassing.</p> <p>Artikel 4 van Verordening (EG) nr. 847/96 is niet van toepassing.</p> <p>Artikel 5, lid 2, van Verordening (EG) nr. 847/96 is van toepassing.</p>	

Soort: Pollak <i>Pollachius pollachius</i>	Gebied: IX en X; EG-wateren van CECAF 34.1.1 POL/9/3411
Spanje	278
Portugal	10
EG	288
TAC	288
<p>Voorzorgs-TAC</p> <p>Artikel 3 van Verordening (EG) nr. 847/96 is van toepassing.</p> <p>Artikel 4 van Verordening (EG) nr. 847/96 is niet van toepassing.</p> <p>Artikel 5, lid 2, van Verordening (EG) nr. 847/96 is van toepassing.</p>	

Soort: Koolvis <i>Pollachius virens</i>	Gebied: IIIa en IV; EG-wateren van IIa, IIIb, IIIc en IIId POK/2A34.
België	47
Denemarken	5 636
Duitsland	14 231
Frankrijk	33 491
Nederland	142
Zweden	774
Verenigd Koninkrijk	10 911
EG	65 232
Noorwegen	70 668 ⁽¹⁾
TAC	135 900
<p>Analytische TAC</p> <p>Artikel 3 van Verordening (EG) nr. 847/96 is niet van toepassing.</p> <p>Artikel 4 van Verordening (EG) nr. 847/96 is niet van toepassing.</p> <p>Artikel 5, lid 2, van Verordening (EG) nr. 847/96 is van toepassing.</p>	

⁽¹⁾ Mag enkel in IV (EG-wateren) en IIIa worden gevangen. Binnen dit quotum gedane vangsten moeten van het Noorse TAC-aandeel worden afgetrokken.

Soort: Koolvis <i>Pollachius virens</i>		Gebied: VI; EG-wateryn van Vb; EG-wateryn en internationale wateryn van XII en XIV POK/561214
Duitsland	906	<div style="border: 1px solid black; padding: 5px;"> Analytische TAC Artikel 3 van Verordening (EG) nr. 847/96 is niet van toepassing. Artikel 4 van Verordening (EG) nr. 847/96 is niet van toepassing. Artikel 5, lid 2, van Verordening (EG) nr. 847/96 is van toepassing. </div>
Frankryk	9 003	
Ierland	483	
Verenigd Koninkryk	3 708	
EG	14 100	
TAC	14 100	

Soort: Koolvis <i>Pollachius virens</i>		Gebied: Noorse wateryn bezuiden 62°NB POK/04-N.
Zweden	880	<div style="border: 1px solid black; padding: 5px;"> Analytische TAC Artikel 3 van Verordening (EG) nr. 847/96 is niet van toepassing. Artikel 4 van Verordening (EG) nr. 847/96 is niet van toepassing. Artikel 5, lid 2, van Verordening (EG) nr. 847/96 is van toepassing. </div>
EG	880	
TAC	niet relevant	

Soort: Koolvis <i>Pollachius virens</i>		Gebied: VII, VIII, IX en X; EG-wateryn van CECAF 34.1.1 POK/7/3411
België	10	<div style="border: 1px solid black; padding: 5px;"> Voorzorgs-TAC Artikel 3 van Verordening (EG) nr. 847/96 is van toepassing. Artikel 4 van Verordening (EG) nr. 847/96 is niet van toepassing. Artikel 5, lid 2, van Verordening (EG) nr. 847/96 is van toepassing. </div>
Frankryk	2 132	
Ierland	1 066	
Verenigd Koninkryk	582	
EG	3 790	
TAC	3 790	

Soort: Tarbot en griet <i>Psetta maxima</i> en <i>Scophthalmus rhombus</i>		Gebied: EG-wateren van Ila en IV T/B/2AC4-C
België	386	<div style="border: 1px solid black; padding: 5px;"> Analytische TAC Artikel 3 van Verordening (EG) nr. 847/96 is van toepassing. Artikel 4 van Verordening (EG) nr. 847/96 is van toepassing. Artikel 5, lid 2, van Verordening (EG) nr. 847/96 is van toepassing. </div>
Denemarken	825	
Duitsland	211	
Frankrijk	99	
Nederland	2 923	
Zweden	6	
Verenigd Koninkrijk	813	
EG	5 263	
TAC	5 263	

Soort: Roggen <i>Rajidae</i>		Gebied: EG-wateren van Ila en IV SRX/2AC4-C
België	277 ⁽¹⁾	<div style="border: 1px solid black; padding: 5px;"> Analytische TAC Artikel 3 van Verordening (EG) nr. 847/96 is van toepassing. Artikel 4 van Verordening (EG) nr. 847/96 is van toepassing. Artikel 5, lid 2, van Verordening (EG) nr. 847/96 is van toepassing. </div>
Denemarken	11 ⁽¹⁾	
Duitsland	14 ⁽¹⁾	
Frankrijk	43 ⁽¹⁾	
Nederland	236 ⁽¹⁾	
Verenigd Koninkrijk	1 062 ⁽¹⁾	
EG	1 643 ⁽¹⁾	
TAC	1 643	

⁽¹⁾ Vangsten van koekoeksrog (*Leucoraja naevus*) (RJN/2AC4-C), gewone rog (*Raja clavata*) (RJC/2AC4-C), blonde rog (*Raja brachyuran*) (RIH/2AC4-C), gladde rog (*Raja montagui*) (RJM/2AC4-C), sterrog (*Amblyraja radiata*) (RJR/2AC4-C) en vleet (*Dipturus batis*) (RJB/2AC4-C) worden afzonderlijk vermeld.

Soort: Groenlandse heilbot/Zwarte heilbot <i>Reinhardtius hippoglossoides</i>		Gebied: EG-wateren van IIa and IV; EG-wateren en internationale wateren van VI GHL/2A-C46
Denemarken	6	
Duitsland	10	
Estland	6	
Spanje	6	
Frankrijk	92	
Ierland	6	
Litouwen	6	
Polen	6	
Verenigd Koninkrijk	359	
EG	847 ⁽¹⁾	
TAC	niet relevant	

Vorzorgs-TAC

Artikel 3 van Verordening (EG) nr. 847/96 is van toepassing.

Artikel 4 van Verordening (EG) nr. 847/96 is niet van toepassing.

Artikel 5, lid 2, van Verordening (EG) nr. 847/96 is van toepassing.

⁽¹⁾ Waarvan 350 ton wordt toegewezen aan Noorwegen. Deze hoeveelheid moet worden gevangen in EG-wateren van de ICES-zones IIa en VI. In ICES-zone VI mag deze hoeveelheid alleen met beuglijnen worden gevestigd.

Soort: Makreel <i>Scomber scombrus</i>	Gebied: IIIa and IV; EG-wateryn van Ila, IIIb, IIIc en IIId MAC/2A34.
--	---

België	157
Denemarken	12 699
Duitsland	164
Frankrijk	495
Nederland	498
Zweden	3 674 ⁽¹⁾ ⁽²⁾
Verenigd Koninkrijk	462
EG	18 149 ⁽¹⁾
Noorwegen	9 300 ⁽³⁾
TAC	385 366 ⁽⁴⁾

Analytische TAC

Artikel 3 van Verordening (EG) nr. 847/96 is niet van toepassing.

Artikel 4 van Verordening (EG) nr. 847/96 is niet van toepassing.

Artikel 5, lid 2, van Verordening (EG) nr. 847/96 is van toepassing.

⁽¹⁾ Waarvan 242 ton te vangen in Noorse wateren bezuiden 62°NB (MAC/*04-N).

⁽²⁾ Bij het vissen in Noorse wateren wordt bijvangst van kabeljauw, schelvis, pollak, wijting en koolvis in mindering gebracht op de quota voor deze soorten.

⁽³⁾ Af te trekken van het Noorse TAC-aandeel („access quota”). Dit quotum mag enkel in zone IVa worden gevangen, behalve 3 000 ton die mag worden gevangen in zone IIIa.

⁽⁴⁾ TAC goedgekeurd door de EG, Noorwegen en de Faeröer voor het noordelijke gebied.

Bijzondere voorwaarden

In de betrokken ICES-zones mogen, binnen de limieten van bovenstaande quota, niet meer dan de hieronder opgegeven hoeveelheden worden gevangen:

	IIIa MAC/*03A	IIIa en IVbc MAC/*3A4BC	IVb MAC/*04B	IVc MAC/*04C	VI; internationale wateren van Ila van 1 januari tot en met 31 maart 2008 MAC/*2A6
Denemarken		4 130			4 020
Frankrijk		490			
Nederland		490			
Zweden			390	10	
Verenigd Koninkrijk		490			
Noorwegen	3 000				

Soort: Makreel <i>Scomber scombrus</i>	Gebied: VI, VII, VIIIa, VIIIb, VIId en VIIIe; EG-wateren van Vb; internationale wateren van IIa, XII en XIV MAC/2CX14-
Duitsland	14 893
Spanje	20
Estland	124
Frankrijk	9 930
Ierland	49 643
Letland	91
Litouwen	91
Nederland	21 719
Polen	1 049
Verenigd Koninkrijk	136 522
EG	234 082
Noorwegen	9 300 ⁽¹⁾
Faeröer	3 605 ⁽²⁾
TAC	385 366 ⁽³⁾

Analytische TAC

Artikel 3 van Verordening (EG) nr. 847/96 is niet van toepassing.

Artikel 4 van Verordening (EG) nr. 847/96 is niet van toepassing.

Artikel 5, lid 2, van Verordening (EG) nr. 847/96 is van toepassing.

⁽¹⁾ Mag enkel worden gevangen in de ICES-zones IIa, VIa (benoorden 56°30' NB), IVa, VIId, VIIe, VIIf en VIIIh.

⁽²⁾ Mag worden gevangen in EG-wateren van ICES-zone IVa benoorden 59°NB van 1 januari tot en met 15 februari en van 1 oktober tot en met 31 december. 3 001 ton van het eigen quotum van de Faeröer mag het gehele jaar worden gevangen in ICES-zone VIa (benoorden 56°30' NB).

⁽³⁾ TAC goedgekeurd door de EG, Noorwegen en de Faeröer voor het noordelijke gebied.

Bijzondere voorwaarden

In de betrokken zones mogen, binnen de limieten van bovenstaande quota, niet meer dan de hieronder opgegeven hoeveelheden worden gevangen, en uitsluitend van 1 januari tot en met 15 februari en van 1 oktober tot en met 31 december.

	EG-wateren van IVa MAC/*04A-C
Duitsland	4 494
Frankrijk	2 996
Ierland	14 981
Nederland	6 554
Verenigd Koninkrijk	41 200
EG	70 225

Soort: Makreel <i>Scomber scombrus</i>	Gebied: VIIIc, IX en X; EG-wateren van CECAF 34.1.1 MAC/8C3411
Spanje	22 256 ⁽¹⁾
Frankrijk	148 ⁽¹⁾
Portugal	4 601 ⁽¹⁾
EG	27 005
TAC	27 005

Analytische TAC
 Artikel 3 van Verordening (EG) nr. 847/96 is niet van toepassing.
 Artikel 4 van Verordening (EG) nr. 847/96 is niet van toepassing.
 Artikel 5, lid 2, van Verordening (EG) nr. 847/96 is van toepassing.

⁽¹⁾ De hoeveelheden die met andere lidstaten mogen worden geruild, mogen in de ICES-zones VIIIa, VIIIb en VIIIc worden gevangen (MAC/*8ABD). De door Spanje, Portugal of Frankrijk te ruil aangeboden hoeveelheden die in VIIIa, VIIIb en VIIIc worden gevangen, mogen echter niet meer dan 25 % van de quota van de gevende lidstaat bedragen.

Bijzondere voorwaarden

Binnen de limieten van bovenstaande quota mag in de onderstaande zones niet meer worden gevangen dan de hieronder opgegeven hoeveelheden:

	VIIIb (MAC/*08B.)
Spanje	1 869
Frankrijk	12
Portugal	386

Soort: Tong <i>Solea solea</i>	Gebied: IIIa, EG-wateren van IIIb, IIIc en IIId SOL/3A/BCD
Denemarken	788
Duitsland	46 ⁽¹⁾
Nederland	76 ⁽¹⁾
Zweden	30
EG	940
TAC	940

Analytische TAC
 Artikel 3 van Verordening (EG) nr. 847/96 is van toepassing.
 Artikel 4 van Verordening (EG) nr. 847/96 is van toepassing.
 Artikel 5, lid 2, van Verordening (EG) nr. 847/96 is van toepassing.

⁽¹⁾ Dit quotum mag uitsluitend worden gevangen in de EG-wateren van ICES-zones IIIa, IIIb, IIIc en IIId.

Soort: Tong <i>Solea solea</i>	Gebied: EG-wateren van II en IV SOL/24.
--	---

België	1 059
Denemarken	484
Duitsland	847
Frankrijk	212
Nederland	9 563
Verenigd Koninkrijk	545
EG	12 710
Noorwegen	90 ⁽¹⁾
TAC	12 800

Analytische TAC
 Artikel 3 van Verordening (EG) nr. 847/96 is van toepassing.
 Artikel 4 van Verordening (EG) nr. 847/96 is van toepassing.
 Artikel 5, lid 2, van Verordening (EG) nr. 847/96 is van toepassing.

⁽¹⁾ Mag uitsluitend in zone IV worden gevist.

Soort: Tong <i>Solea solea</i>	Gebied: VI; EG-wateren van Vb; internationale wateren van XII en XIV SOL/561214
--	---

Ierland	54
Verenigd Koninkrijk	14
EG	68
TAC	68

Vorzorgs-TAC
 Artikel 3 van Verordening (EG) nr. 847/96 is van toepassing.
 Artikel 4 van Verordening (EG) nr. 847/96 is niet van toepassing.
 Artikel 5, lid 2, van Verordening (EG) nr. 847/96 is van toepassing.

Soort: Tong <i>Solea solea</i>	Gebied: VIIa SOL/07A.
--	---------------------------------

België	326
Frankrijk	4
Ierland	90
Nederland	103
Verenigd Koninkrijk	146
EG	669
TAC	669

Analytische TAC
 Artikel 3 van Verordening (EG) nr. 847/96 is van toepassing.
 Artikel 4 van Verordening (EG) nr. 847/96 is van toepassing.
 Artikel 5, lid 2, van Verordening (EG) nr. 847/96 is van toepassing.

Soort: Tong <i>Solea solea</i>		Gebied: VIIb en VIIc SOL/7BC.
Frankrijk	10	<p>Analytische TAC</p> <p>Artikel 3 van Verordening (EG) nr. 847/96 is van toepassing.</p> <p>Artikel 4 van Verordening (EG) nr. 847/96 is van toepassing.</p> <p>Artikel 5, lid 2, van Verordening (EG) nr. 847/96 is van toepassing.</p>
Ierland	49	
EG	59	
TAC	59	
Soort: Tong <i>Solea solea</i>		Gebied: VIId SOL/07D.
België	1 775	<p>Analytische TAC</p> <p>Artikel 3 van Verordening (EG) nr. 847/96 is van toepassing.</p> <p>Artikel 4 van Verordening (EG) nr. 847/96 is van toepassing.</p> <p>Artikel 5, lid 2, van Verordening (EG) nr. 847/96 is van toepassing.</p>
Frankrijk	3 550	
Verenigd Koninkrijk	1 268	
EG	6 593	
TAC	6 593	
Soort: Tong <i>Solea solea</i>		Gebied: VIIe SOL/07E.
België	27	<p>Analytische TAC</p> <p>Artikel 3 van Verordening (EG) nr. 847/96 is van toepassing.</p> <p>Artikel 4 van Verordening (EG) nr. 847/96 is van toepassing.</p> <p>Artikel 5, lid 2, van Verordening (EG) nr. 847/96 is van toepassing.</p>
Frankrijk	288	
Verenigd Koninkrijk	450	
EG	765	
TAC	765	

Soort: Tong <i>Solea solea</i>	Gebied: VIIf en VIIg SOL/7FG.
België	603
Frankrijk	60
Ierland	30
Verenigd Koninkrijk	271
EG	964
TAC	964
<div style="border: 1px solid black; padding: 5px;"> <p>Analytische TAC</p> <p>Artikel 3 van Verordening (EG) nr. 847/96 is van toepassing.</p> <p>Artikel 4 van Verordening (EG) nr. 847/96 is van toepassing.</p> <p>Artikel 5, lid 2, van Verordening (EG) nr. 847/96 is van toepassing.</p> </div>	

Soort: Tong <i>Solea solea</i>	Gebied: VIIh, VIIj en VIIk SOL/7HJK.
België	54
Frankrijk	108
Ierland	293
Nederland	87
Verenigd Koninkrijk	108
EG	650
TAC	650
<div style="border: 1px solid black; padding: 5px;"> <p>Analytische TAC</p> <p>Artikel 3 van Verordening (EG) nr. 847/96 is van toepassing.</p> <p>Artikel 4 van Verordening (EG) nr. 847/96 is van toepassing.</p> <p>Artikel 5, lid 2, van Verordening (EG) nr. 847/96 is van toepassing.</p> </div>	

Soort: Tong <i>Solea solea</i>	Gebied: VIIla en b SOL/8AB.
België	52
Spanje	9
Frankrijk	3 823
Nederland	286
EG	4 170
TAC	4 170
<div style="border: 1px solid black; padding: 5px;"> <p>Analytische TAC</p> <p>Artikel 3 van Verordening (EG) nr. 847/96 is van toepassing.</p> <p>Artikel 4 van Verordening (EG) nr. 847/96 is van toepassing.</p> <p>Artikel 5, lid 2, van Verordening (EG) nr. 847/96 is van toepassing.</p> </div>	

Soort: Tongen <i>Solea spp.</i>		Gebied: VIIIc, VIIIId, VIIIe, IX, X; EG-watereen van CEEAF 34.1.1 SOX/8CDE34
Spanje	458	<p>Voorzorgs-TAC</p> <p>Artikel 3 van Verordening (EG) nr. 847/96 is van toepassing.</p> <p>Artikel 4 van Verordening (EG) nr. 847/96 is niet van toepassing.</p> <p>Artikel 5, lid 2, van Verordening (EG) nr. 847/96 is van toepassing.</p>
Portugal	758	
EG	1 216	
TAC	1 216	

Soort: Sprot <i>Sprattus sprattus</i>		Gebied: IIIa SPR/03A.
Denemarken	34 843	<p>Voorzorgs-TAC</p> <p>Artikel 3 van Verordening (EG) nr. 847/96 is niet van toepassing.</p> <p>Artikel 4 van Verordening (EG) nr. 847/96 is niet van toepassing.</p> <p>Artikel 5, lid 2, van Verordening (EG) nr. 847/96 is van toepassing.</p>
Duitsland	73	
Zweden	13 184	
EG	48 100	
TAC	52 000	

Soort: Sprot <i>Sprattus sprattus</i>	Gebied: EG-wateren van IIa en IV SPR/2AC4-C
België	2 018
Denemarken	159 716
Duitsland	2 018
Frankrijk	2 018
Nederland	2 018
Zweden	1 330 ⁽¹⁾
Verenigd Koninkrijk	6 659
EG	175 777
Noorwegen	10 063 ⁽²⁾
Faeröer	9 160 ⁽³⁾ ⁽⁴⁾ ⁽⁵⁾
TAC	195 000 ⁽⁶⁾

Vorzorgs-TAC

Artikel 3 van Verordening (EG) nr. 847/96 is niet van toepassing.

Artikel 4 van Verordening (EG) nr. 847/96 is niet van toepassing.

Artikel 5, lid 2, van Verordening (EG) nr. 847/96 is van toepassing.

⁽¹⁾ Met inbegrip van zandspiering.

⁽²⁾ Mag enkel in EG-wateren van ICES-zone IV worden gevangen.

⁽³⁾ Mag enkel worden gevangen in ICES-zone IV en zone VIa benoorden 56°30' NB. Bijvangst van blauwe wijting wordt in mindering gebracht op het quotum voor blauwe wijting voor de ICES-zones VIa, VIb en VII.

⁽⁴⁾ 1 832 ton haring mag worden gevangen met netten met een maaswijdte kleiner dan 32 mm. Als het quotum van 1 832 ton haring is opgebruikt, zijn alle visserijactiviteiten met netten met een maaswijdte kleiner dan 32 mm verboden.

⁽⁵⁾ Vangsten onder toezicht, overeenkomend met 2 % van de visserijinspanning die door de lidstaten wordt geleverd; tot maximaal 2 500 ton kan worden gevangen als zandspiering.

⁽⁶⁾ Voorlopige TAC. De definitieve TAC zal in het licht van nieuw wetenschappelijk advies in de eerste helft van 2008 worden vastgesteld.

Soort: Sprot <i>Sprattus sprattus</i>	Gebied: VIII en VIIe SPR/7DE.
België	31
Denemarken	1 997
Duitsland	31
Frankrijk	430
Nederland	430
Verenigd Koninkrijk	3 226
EG	6 144
TAC	6 144

Vorzorgs-TAC

Artikel 3 van Verordening (EG) nr. 847/96 is van toepassing.

Artikel 4 van Verordening (EG) nr. 847/96 is niet van toepassing.

Artikel 5, lid 2, van Verordening (EG) nr. 847/96 is van toepassing.

Soort: Doornhaai <i>Squalus acanthias</i>	Gebied: EG-wateren van Ila en IV DGS/2AC4-C
België	10 ⁽¹⁾
Denemarken	57 ⁽¹⁾
Duitsland	10 ⁽¹⁾
Frankrijk	18 ⁽¹⁾
Nederland	15 ⁽¹⁾
Zweden	1 ⁽¹⁾
Verenigd Koninkrijk	470 ⁽¹⁾
EG	581 ⁽¹⁾
Noorwegen	50 ⁽²⁾
TAC	631

Analytische TAC

Artikel 3 van Verordening (EG) nr. 847/96 is van toepassing.

Artikel 4 van Verordening (EG) nr. 847/96 is van toepassing.

Artikel 5, lid 2, van Verordening (EG) nr. 847/96 is van toepassing.

⁽¹⁾ Bijvangstquotum. Deze soorten maken niet meer uit dan 5 % levend gewicht van de totale aan boord gehouden vangsten.

⁽²⁾ Met inbegrip van beuglijnvangsten van ruwe haai (*Galeorhinus galeus*), zwarte haai (*Dalatias licha*), vogelbekhondshaai (*Deania calceus*), donkere doornhaai (*Centrophorus squamosus*), grote lantaarnhaai (*Etmopterus princeps*), gladde lantaarnhaai (*Etmopterus spinax*) en Portugese hondshaai (*Centroscymnus coelolepis*). Dit quotum mag enkel in zones IV, VI en VII worden gevist.

Soort: Doornhaai <i>Squalus acanthias</i>	Gebied: EG-wateren en internationale wateren van I, V, VI, VII, VIII, XII en XIV DGS/15X14
België	145 ⁽¹⁾
Duitsland	31 ⁽¹⁾
Spanje	75 ⁽¹⁾
Frankrijk	618 ⁽¹⁾
Ierland	390 ⁽¹⁾
Nederland	2 ⁽¹⁾
Portugal	3 ⁽¹⁾
Verenigd Koninkrijk	739 ⁽¹⁾
EG	2004
TAC	2004

Analytische TAC

Artikel 3 van Verordening (EG) nr. 847/96 is van toepassing.

Artikel 4 van Verordening (EG) nr. 847/96 is van toepassing.

Artikel 5, lid 2, van Verordening (EG) nr. 847/96 is van toepassing.

⁽¹⁾ Bijvangstquotum. Deze soorten mogen niet meer uitmaken dan 5 % levend gewicht van de totale aan boord gehouden vangsten.

Soort: Horsmakrelen <i>Trachurus spp.</i>	Gebied: EG-wateryn van Ila en IV JAX/2AC4-C
België	58
Denemarken	25 208
Duitsland	1 901
Frankryk	40
Ierland	1 463
Nederland	4 089
Zweden	750
Verenigd Koninkryk	3 721
EG	37 230
Noorwegen	1 600 ⁽¹⁾
Faeröer	479 ⁽²⁾
TAC	39 309

Analytische TAC
 Artikel 3 van Verordening (EG) nr. 847/96 is van toepassing.
 Artikel 4 van Verordening (EG) nr. 847/96 is niet van toepassing.
 Artikel 5, lid 2, van Verordening (EG) nr. 847/96 is van toepassing.

⁽¹⁾ Mag enkel in EG-wateryn van ICES-zone IV worden gevangen.
⁽²⁾ Binnen een totaal quotum van 2 550 ton voor ICES-zones IV, VIa benoorden 56°30'NB, VII e, VIIf en VIIfh.

Soort: Horsmakrelen <i>Trachurus spp.</i>	Gebied: VI, VII en VIIIa, VIIIb, VIIIc en VIIIe; EG-wateryn van Vb; internationale wateryn van XII en XIV JAX/578/14
Denemarken	15 236
Duitsland	12 178
Spanje	16 631
Frankryk	8 047
Ierland	39 646
Nederland	58 102
Portugal	1 610
Verenigd Koninkryk	16 470
EG	167 920
Faeröer	2 080 ⁽¹⁾
TAC	170 000

Analytische TAC
 Artikel 3 van Verordening (EG) nr. 847/96 is van toepassing.
 Artikel 4 van Verordening (EG) nr. 847/96 is van toepassing.
 Artikel 5, lid 2, van Verordening (EG) nr. 847/96 is van toepassing.

⁽¹⁾ Binnen een totaal quotum van 2 550 ton voor ICES-zones IV, VIa benoorden 56°30'NB, VIIe, VIIf en VIIfh.

Soort: Horsmakrelen <i>Trachurus spp.</i>	Gebied: VIIIc en IX JAX/8C9.
Spanje	31 069 ⁽¹⁾
Frankrijk	393 ⁽¹⁾
Portugal	26 288 ⁽¹⁾
EG	57 750
TAC	57 750

Analytische TAC
 Artikel 3 van Verordening (EG) nr. 847/96 is van toepassing.
 Artikel 4 van Verordening (EG) nr. 847/96 is van toepassing.
 Artikel 5, lid 2, van Verordening (EG) nr. 847/96 is van toepassing.

⁽¹⁾ Waarvan niet meer dan 5 % mag bestaan uit horsmakrelen van 12 tot 14 cm, ongeacht het bepaalde in artikel 19 van Verordening (EG) nr. 850/98 van de Raad. Voor de controle op deze hoeveelheid wordt het gewicht van de betrokken aanvoer vermenigvuldigd met 1,2.

Soort: Horsmakrelen <i>Trachurus spp.</i>	Gebied: X; EG-wateren van CECAF ⁽¹⁾ JAX/X34PRT
Portugal	3 200 ⁽²⁾
EG	3 200
TAC	3 200

Voorzorgs-TAC
 Artikel 3 van Verordening (EG) nr. 847/96 is van toepassing.
 Artikel 4 van Verordening (EG) nr. 847/96 is niet van toepassing.
 Artikel 5, lid 2, van Verordening (EG) nr. 847/96 is van toepassing.

⁽¹⁾ Wateren grenzend aan de Azoren.

⁽²⁾ Waarvan niet meer dan 5 % mag bestaan uit horsmakrelen van 12 tot 14 cm, ongeacht het bepaalde in artikel 19 van Verordening (EG) nr. 850/98 van de Raad. Voor de controle op deze hoeveelheid wordt het gewicht van de betrokken aanvoer vermenigvuldigd met 1,2.

Soort: Horsmakrelen <i>Trachurus spp.</i>	Gebied: EG-wateren van CECAF ⁽¹⁾ JAX/341PRT
Portugal	1 280 ⁽²⁾
EG	1 280
TAC	1 280

Voorzorgs-TAC
 Artikel 3 van Verordening (EG) nr. 847/96 is van toepassing.
 Artikel 4 van Verordening (EG) nr. 847/96 is niet van toepassing.
 Artikel 5, lid 2, van Verordening (EG) nr. 847/96 is van toepassing.

⁽¹⁾ Wateren grenzend aan Madeira.

⁽²⁾ Waarvan niet meer dan 5 % mag bestaan uit horsmakrelen van 12 tot 14 cm, ongeacht het bepaalde in artikel 19 van Verordening (EG) nr. 850/98 van de Raad. Voor de controle op deze hoeveelheid wordt het gewicht van de betrokken aanvoer vermenigvuldigd met 1,2.

Soort: Horsmakrelen <i>Trachurus spp.</i>		Gebied: EG-wateren van CECAF ⁽¹⁾ JAX/341SPN
Spanje	1 280	<div style="border: 1px solid black; padding: 5px;"> Voorzorgs-TAC Artikel 3 van Verordening (EG) nr. 847/96 is van toepassing. Artikel 4 van Verordening (EG) nr. 847/96 is niet van toepassing. Artikel 5, lid 2, van Verordening (EG) nr. 847/96 is van toepassing. </div>
EG	1 280	
TAC	1 280	

⁽¹⁾ Wateren grenzend aan de Canarische eilanden.

Soort: Kever <i>Trisopterus esmarki</i>		Gebied: IIIa; EG-wateren van IIa en IV NOP/2A3A4.
Denemarken	36 466	<div style="border: 1px solid black; padding: 5px;"> Analytische TAC Artikel 3 van Verordening (EG) nr. 847/96 is niet van toepassing. Artikel 4 van Verordening (EG) nr. 847/96 is niet van toepassing. Artikel 5, lid 2, van Verordening (EG) nr. 847/96 is van toepassing. </div>
Duitsland	7 ⁽¹⁾	
Nederland	27 ⁽¹⁾	
EG	36 500	
Noorwegen	1 000 ⁽²⁾	
TAC	niet relevant	

⁽¹⁾ Het quotum mag uitsluitend worden gevangen in de EG-wateren van ICES-zones IIa, IIIa en IV.

⁽²⁾ Het quotum mag enkel worden gevangen in ICES-zone VIa benoorden 56°30' NB.

Soort: Kever <i>Trisopterus esmarki</i>		Gebied: Noorse wateren van IV NOP/4AB-N.
Denemarken	4 750 ⁽¹⁾	<div style="border: 1px solid black; padding: 5px;"> Analytische TAC Artikel 3 van Verordening (EG) nr. 847/96 is niet van toepassing. Artikel 4 van Verordening (EG) nr. 847/96 is niet van toepassing. Artikel 5, lid 2, van Verordening (EG) nr. 847/96 is van toepassing. </div>
Verenigd Koninkrijk	250 ⁽¹⁾	
EG	5 000 ⁽¹⁾	
TAC	niet relevant	

⁽¹⁾ Inclusief onvermijdelijke bijvangst van horsmakreel.

Soort: Industriële visserij	Gebied: Noorse wateren van IV I/F/4AB-N.
------------------------------------	--

Zweden	800 ⁽¹⁾ ⁽²⁾
EG	800
TAC	niet relevant

Voorzorgs-TAC
 Artikel 3 van Verordening (EG) nr. 847/96 is niet van toepassing.
 Artikel 4 van Verordening (EG) nr. 847/96 is niet van toepassing.
 Artikel 5, lid 2, van Verordening (EG) nr. 847/96 is van toepassing.

⁽¹⁾ Bijvangst van kabeljauw, schelvis, pollak, wijting en koolvis wordt in mindering gebracht op de quota voor deze soorten.

⁽²⁾ Waarvan tot 400 ton mag bestaan uit horsmakreel.

Soort: Gecombineerde quota	Gebied: EG-wateren van Vb, VI en VII R/G/5B67-C
-----------------------------------	---

EG	niet relevant
Noorwegen	140 ⁽¹⁾
TAC	niet relevant

Voorzorgs-TAC
 Artikel 3 van Verordening (EG) nr. 847/96 is niet van toepassing.
 Artikel 4 van Verordening (EG) nr. 847/96 is niet van toepassing.
 Artikel 5, lid 2, van Verordening (EG) nr. 847/96 is van toepassing.

⁽¹⁾ Enkel met beuglijnen te vangen; met inbegrip van *Coelorrhynchus rhumchus coelo*, *Mora-mora* en gaffelkabeljauw.

Soort: Andere soorten	Gebied: Noorse wateren van IV OTH/4AB-N.
------------------------------	--

België	27
Denemarken	2 500
Duitsland	282
Frankrijk	116
Nederland	200
Zweden	niet relevant ⁽¹⁾
Verenigd Koninkrijk	1 875
EG	5 000 ⁽²⁾
TAC	niet relevant

Voorzorgs-TAC
 Artikel 3 van Verordening (EG) nr. 847/96 is niet van toepassing.
 Artikel 4 van Verordening (EG) nr. 847/96 is niet van toepassing.
 Artikel 5, lid 2, van Verordening (EG) nr. 847/96 is van toepassing.

⁽¹⁾ Door Noorwegen aan Zweden toegekend quotum op traditioneel niveau voor „andere soorten”.

⁽²⁾ Met inbegrip van niet specifiek vermelde visserijen; uitzonderingen kunnen worden opgenomen na overleg.

Soort: Andere soorten	Gebied: EG-watervan Ila, IV en VIa benoorden 56°30'NB OTH/2A46AN
------------------------------	--

EG	niet relevant
Noorwegen	2 720 ⁽¹⁾ ⁽²⁾
Faeröer	150 ⁽³⁾
TAC	niet relevant

⁽¹⁾ Beperkt tot ICES-zones IIa en IV.

⁽²⁾ Met inbegrip van niet specifiek vermelde visserijen; uitzonderingen kunnen worden opgenomen na overleg.

⁽³⁾ In de ICES-zones IV en VIa beperkt tot bijvangsten van morene.

BIJLAGE IB

Noordoostelijke Atlantische Oceaan en Groenland

ICES-zones I, II, V, XII, XIV en Groenlandse wateren van NAFO 0 en 1

Soort: Sneeuwkrabben <i>Chionoecetes</i> spp.	Gebied: Groenlandse wateren van NAFO 0 en 1 PCR/N01GRN
Ierland	62
Spanje	437
EG	500
TAC	niet relevant
Voorzorgs-TAC Artikel 3 van Verordening (EG) nr. 847/96 is niet van toepassing. Artikel 4 van Verordening (EG) nr. 847/96 is niet van toepassing. Artikel 5, lid 2, van Verordening (EG) nr. 847/96 is van toepassing.	
Soort: Haring <i>Clupea harengus</i>	Gebied: EG-wateren en internationale wateren van I en II HER/1/2.
België	34 ⁽¹⁾
Denemarken	33 859 ⁽¹⁾
Duitsland	5 930 ⁽¹⁾
Spanje	112 ⁽¹⁾
Frankrijk	1 461 ⁽¹⁾
Ierland	8 765 ⁽¹⁾
Nederland	12 117 ⁽¹⁾
Polen	1 714 ⁽¹⁾
Portugal	112 ⁽¹⁾
Finland	524 ⁽¹⁾
Zweden	12 547 ⁽¹⁾
Verenigd Koninkrijk	21 647 ⁽¹⁾
EG	98 822
Noorwegen	88 939 ⁽²⁾
Faroer eilanden	12 848 ⁽²⁾
TAC	1 518 000
Analytische TAC Artikel 3 van Verordening (EG) nr. 847/96 is van toepassing. Artikel 4 van Verordening (EG) nr. 847/96 is van toepassing. Artikel 5, lid 2, van Verordening (EG) nr. 847/96 is van toepassing.	

⁽¹⁾ Bij het rapporteren van vangsten aan de Europese Commissie worden tevens de gevangen hoeveelheden in elk van de volgende gebieden gerapporteerd: het gereguleerde gebied van de NEAFC, de EG-wateren, de wateren van de Faeröer, de Noorse wateren, de visserijzone rond Jan Mayen, de visserijbeschermingszone rond Svalbard.

⁽²⁾ Binnen dit quotum gedane vangsten moeten worden afgetrokken van het TAC-aandeel van Noorwegen en de Faeröer („access quota”). Dit quotum mag worden gevangen in de EG-wateren ten noorden van 62° NB.

Bijzondere voorwaarden

Binnen de limieten van de bovenstaande quota mag in de onderstaande zones niet meer worden gevangen dan de hieronder vermelde hoeveelheden:

	Noorse wateren ten noorden van 62° NB en de visserijzone rond Jan Mayen (HER/*2AJMN)
België	34 ⁽¹⁾
Denemarken	33 859 ⁽¹⁾
Duitsland	5 930 ⁽¹⁾
Spanje	112 ⁽¹⁾
Frankrijk	1 461 ⁽¹⁾
Ierland	8 765 ⁽¹⁾
Nederland	12 117 ⁽¹⁾
Polen	1 714 ⁽¹⁾
Portugal	112 ⁽¹⁾
Finland	524 ⁽¹⁾
Zweden	12 547 ⁽¹⁾
Verenigd Koninkrijk	21 647 ⁽¹⁾

⁽¹⁾ Zodra de som van de vangsten van alle lidstaten 88 939 ton bedraagt, worden geen nieuwe vangsten meer toegestaan.

	Wateren van de Faeröer van zones II en Vb, ten noorden van 61° (HER/*25B-F)
België	4 ⁽¹⁾
Denemarken	4 402 ⁽¹⁾
Duitsland	771 ⁽¹⁾
Spanje	15 ⁽¹⁾
Frankrijk	190 ⁽¹⁾
Ierland	1 140 ⁽¹⁾
Nederland	1 575 ⁽¹⁾
Polen	223 ⁽¹⁾
Portugal	15 ⁽¹⁾
Finland	68 ⁽¹⁾
Zweden	1 631 ⁽¹⁾
Verenigd Koninkrijk	2 814 ⁽¹⁾

⁽¹⁾ Zodra de som van de vangsten van alle lidstaten 12 848 ton bedraagt, worden geen nieuwe vangsten meer toegestaan.

Soort: Kabeljauw <i>Gadus morhua</i>	Gebied: Noorse wateren van I en II COD/1N2AB.
Duitsland	2 061
Griekenland	255
Spanje	2 299
Ierland	255
Frankrijk	1 892
Portugal	2 299
Verenigd Koninkrijk	7 995
EG	17 057
TAC	430 000
<div style="border: 1px solid black; padding: 5px;"> <p>Artikel 3 van Verordening (EG) nr. 847/96 is niet van toepassing.</p> <p>Artikel 4 van Verordening (EG) nr. 847/96 is niet van toepassing.</p> <p>Artikel 5, lid 2, van Verordening (EG) nr. 847/96 is van toepassing.</p> </div>	

Soort: Kabeljauw <i>Gadus morhua</i>	Gebied: Groenlandse wateren van NAFO 0 en 1; Groenlandse wateren van V en XIV COD/N01514
Duitsland	2 863
Verenigd Koninkrijk	637
EG	3 500
TAC	niet relevant
<div style="border: 1px solid black; padding: 5px;"> <p>Artikel 3 van Verordening (EG) nr. 847/96 is niet van toepassing.</p> <p>Artikel 4 van Verordening (EG) nr. 847/96 is niet van toepassing.</p> <p>Artikel 5, lid 2, van Verordening (EG) nr. 847/96 is van toepassing.</p> </div>	

Soort: Kabeljauw <i>Gadus morhua</i>	Gebied: I en IIb COD/1/2B.
Duitsland	2 843
Spanje	7 349
Frankrijk	1 213
Polen	1 333
Portugal	1 552
Verenigd Koninkrijk	1 821
Alle lidstaten	100 ⁽¹⁾
EG	16 211 ⁽²⁾
TAC	430 000
<div style="border: 1px solid black; padding: 5px;"> <p>Artikel 3 van Verordening (EG) nr. 847/96 is niet van toepassing.</p> <p>Artikel 4 van Verordening (EG) nr. 847/96 is niet van toepassing.</p> <p>Artikel 5, lid 2, van Verordening (EG) nr. 847/96 is van toepassing.</p> </div>	

⁽¹⁾ Behalve Duitsland, Spanje, Frankrijk, Polen, Portugal en het Verenigd Koninkrijk

⁽²⁾ De toewijzing van het aandeel van het voor de Gemeenschap beschikbare kabeljauwbestand in de zone Spitsbergen en Bereneiland laat de uit het Verdrag van Parijs van 1920 voortvloeiende rechten en verplichtingen geheel onverlet.

Soort: Kabeljauw en schelvis <i>Gadus morhua</i> en <i>Melanogrammus aeglefinus</i>	Gebied: Wateren van de Faeröer van Vb C/H/05B-F.
Duitsland	10
Frankrijk	60
Verenigd Koninkrijk	430
EG	500
TAC	niet relevant

Artikel 3 van Verordening (EG) nr. 847/96 is niet van toepassing.

Artikel 4 van Verordening (EG) nr. 847/96 is niet van toepassing.

Artikel 5, lid 2, van Verordening (EG) nr. 847/96 is van toepassing.

Soort: Heilbot <i>Hippoglossus hippoglossus</i>	Gebied: Groenlandse wateren van V en XIV HAL/514GRN
Portugal	1 000 ⁽¹⁾
EG	1 100 ⁽²⁾
TAC	niet relevant

Artikel 3 van Verordening (EG) nr. 847/96 is niet van toepassing.

Artikel 4 van Verordening (EG) nr. 847/96 is niet van toepassing.

Artikel 5, lid 2, van Verordening (EG) nr. 847/96 is van toepassing.

⁽¹⁾ Moet worden gevestigd door niet meer dan 6 communautaire vaartuigen voor de visserij met de beug op demersale soorten die Atlantische heilbot vangen. Vangsten van aanverwante soorten worden op dit quotum in mindering gebracht. Van vaartuigen kan worden verlangd dat zij een wetenschappelijk waarnemer aan boord hebben.

⁽²⁾ Waarvan 100 ton, uitsluitend met beuglijnen te vangen, aan Noorwegen is toegewezen.

Soort: Heilbot <i>Hippoglossus hippoglossus</i>	Gebied: Groenlandse wateren van NAFO 0 en 1 HAL/N01GRN
EG	100 ⁽¹⁾
TAC	niet relevant

⁽¹⁾ Waarvan 100 ton met beuglijnen te vangen, aan Noorwegen is toegewezen.

Soort: Lodde <i>Mallotus villosus</i>	Gebied: IIb CAP/02B.
EG	0
TAC	0

Soort: Lodde <i>Mallotus villosus</i>	Gebied: Groenlandse wateren van V en XIV CAP/514GRN
Alle lidstaten	0
EG	0
TAC	niet relevant

Soort: Schelvis <i>Melanogrammus aeglefinus</i>	Gebied: Noorse wateren van I en II HAD/1N2AB.
Duitsland	535
Frankrijk	322
Verenigd Koninkrijk	1 643
EG	2 500
TAC	niet relevant
Artikel 3 van Verordening (EG) nr. 847/96 is niet van toepassing. Artikel 4 van Verordening (EG) nr. 847/96 is niet van toepassing. Artikel 5, lid 2, van Verordening (EG) nr. 847/96 is van toepassing.	

Soort: Blauwe wijting <i>Micromesistius poutassou</i>	Gebied: Noorse wateren van II WHB/1N2AB.
Denemarken	5 385
Duitsland	367
Frankrijk	588
Nederland	514
Verenigd Koninkrijk	5 385
EG	12 240 ⁽¹⁾
TAC	niet relevant
Artikel 3 van Verordening (EG) nr. 847/96 is niet van toepassing. Artikel 4 van Verordening (EG) nr. 847/96 is niet van toepassing. Artikel 5, lid 2, van Verordening (EG) nr. 847/96 is van toepassing.	

⁽¹⁾ TAC goedgekeurd door de EG, de Faeröer, Noorwegen en IJsland.

Soort: Leng en blauwe leng <i>Molva molva</i> en <i>Molva dypterygia</i>	Gebied: Wateren van de Faeröer van Vb B/L/05B-F.
Duitsland	898
Frankrijk	1 992
Verenigd Koninkrijk	175
EG	3 065 ⁽¹⁾
TAC	niet relevant
Artikel 3 van Verordening (EG) nr. 847/96 is niet van toepassing. Artikel 4 van Verordening (EG) nr. 847/96 is niet van toepassing. Artikel 5, lid 2, van Verordening (EG) nr. 847/96 is van toepassing.	

⁽¹⁾ Bijvangst van maximaal 1 080 ton grenadiervis en haarstaartvis worden op dit quotum in mindering gebracht.

Soort: Noordse garnaal <i>Pandalus borealis</i>	Gebied: Groenlandse wateren van V en XIV PRA/514GRN
---	---

Denemarken	1 300
Frankrijk	1 300
EG	7 000 ⁽¹⁾
TAC	niet relevant

Artikel 3 van Verordening (EG) nr. 847/96 is niet van toepassing.
 Artikel 4 van Verordening (EG) nr. 847/96 is niet van toepassing.
 Artikel 5, lid 2, van Verordening (EG) nr. 847/96 is van toepassing.

⁽¹⁾ Waarvan 3 250 ton is toegewezen aan Noorwegen en 1 150 ton aan de Faeröer.

Soort: Noordse garnaal <i>Pandalus borealis</i>	Gebied: Groenlandse wateren van NAFO 0 en 1 PRA/N01GRN
---	--

Denemarken	2 000
Frankrijk	2 000
EG	4 000
TAC	niet relevant

Artikel 3 van Verordening (EG) nr. 847/96 is niet van toepassing.
 Artikel 4 van Verordening (EG) nr. 847/96 is niet van toepassing.
 Artikel 5, lid 2, van Verordening (EG) nr. 847/96 is van toepassing.

Soort: Koolvis <i>Pollachius virens</i>	Gebied: Noorse wateren van I en II POK/1N2AB.
---	---

Duitsland	3 066
Frankrijk	493
Verenigd Koninkrijk	273
EG	3 832
TAC	niet relevant

Artikel 3 van Verordening (EG) nr. 847/96 is niet van toepassing.
 Artikel 4 van Verordening (EG) nr. 847/96 is niet van toepassing.
 Artikel 5, lid 2, van Verordening (EG) nr. 847/96 is van toepassing.

Soort: Koolvis <i>Pollachius virens</i>	Gebied: Internationale wateren van I en II POK/1/2INT.
---	--

EG	0
TAC	niet relevant

Soort: Koolvis <i>Pollachius virens</i>	Gebied: Wateren van de Faeröer van Vb POK/05B-F.	
België	49	<div style="border: 1px solid black; padding: 5px;"> <p>Artikel 3 van Verordening (EG) nr. 847/96 is niet van toepassing.</p> <p>Artikel 4 van Verordening (EG) nr. 847/96 is niet van toepassing.</p> <p>Artikel 5, lid 2, van Verordening (EG) nr. 847/96 is van toepassing.</p> </div>
Duitsland	301	
Frankrijk	1 463	
Nederland	49	
Verenigd Koninkrijk	563	
EG	2 425	
TAC	niet relevant	
Soort: Groenlandse heilbot/Zwarte heilbot <i>Reinhardtius hippoglossoides</i>	Gebied: Noorse wateren van I en II GHL/1N2AB.	
Duitsland	25	<div style="border: 1px solid black; padding: 5px;"> <p>Artikel 3 van Verordening (EG) nr. 847/96 is niet van toepassing.</p> <p>Artikel 4 van Verordening (EG) nr. 847/96 is niet van toepassing.</p> <p>Artikel 5, lid 2, van Verordening (EG) nr. 847/96 is van toepassing.</p> </div>
Verenigd Koninkrijk	25	
EG	50	
TAC	niet relevant	
Soort: Groenlandse heilbot/Zwarte heilbot <i>Reinhardtius hippoglossoides</i>	Gebied: Internationale wateren van I en II GHL/1/2INT.	
EG	0	
TAC	niet relevant	
Soort: Groenlandse heilbot/Zwarte heilbot <i>Reinhardtius hippoglossoides</i>	Gebied: Groenlandse wateren van V en XIV GHL/514GRN	
Duitsland	6 271	<div style="border: 1px solid black; padding: 5px;"> <p>Artikel 3 van Verordening (EG) nr. 847/96 is niet van toepassing.</p> <p>Artikel 4 van Verordening (EG) nr. 847/96 is niet van toepassing.</p> <p>Artikel 5, lid 2, van Verordening (EG) nr. 847/96 is van toepassing.</p> </div>
Verenigd Koninkrijk	330	
EG	7 500 ⁽¹⁾	
TAC	niet relevant	

⁽¹⁾ Waarvan 824 ton is toegewezen aan Noorwegen en 75 ton aan de Faeröer.

Soort: Groenlandse heilbot/Zwarte heilbot <i>Reinhardtius hippoglossoides</i>	Gebied: Groenlandse wateren van NAFO 0 en 1 GHL/N01GRN
---	--

Duitsland	1 550
EG	2 500 ⁽¹⁾
TAC	niet relevant

Artikel 3 van Verordening (EG) nr. 847/96 is niet van toepassing.
 Artikel 4 van Verordening (EG) nr. 847/96 is niet van toepassing.
 Artikel 5, lid 2, van Verordening (EG) nr. 847/96 is van toepassing.

⁽¹⁾ Waarvan 800 ton is toegewezen aan Noorwegen en 150 ton aan de Faeröer.

Soort: Makreel <i>Scomber scombrus</i>	Gebied: Noorse wateren van Ila MAC/02A-N.
--	---

Denemarken	9 300 ⁽¹⁾
EG	9 300 ⁽¹⁾
TAC	385 366 ⁽²⁾

Artikel 3 van Verordening (EG) nr. 847/96 is niet van toepassing.
 Artikel 4 van Verordening (EG) nr. 847/96 is niet van toepassing.
 Artikel 5, lid 2, van Verordening (EG) nr. 847/96 is van toepassing.

⁽¹⁾ Mag ook worden gevangen in de Noorse wateren van IV en in internationale wateren van Ila (MAC/*4N-2A).

⁽²⁾ TAC goedgekeurd door de EG, Noorwegen en de Faeröer voor het noordelijke gebied.

Soort: Makreel <i>Scomber scombrus</i>	Gebied: Wateren van de Faeröer van Vb MAC/05B-F.
--	--

Denemarken	3 001 ⁽¹⁾
EG	3 001 ⁽¹⁾
TAC	385 366 ⁽²⁾

Artikel 3 van Verordening (EG) nr. 847/96 is niet van toepassing.
 Artikel 4 van Verordening (EG) nr. 847/96 is niet van toepassing.
 Artikel 5, lid 2, van Verordening (EG) nr. 847/96 is van toepassing.

⁽¹⁾ Mag in IVa (EG-wateren) worden gevangen (MAC/*04A).

⁽²⁾ TAC goedgekeurd door de EG, Noorwegen en de Faeröer voor het noordelijke gebied.

Soort: Roodbaars <i>Sebastes spp.</i>		Gebied: EG-wateren en internationale wateren van V; internationale wateren van XII en XIV ⁽²⁾ RED/51214.
Estland	0 ⁽¹⁾	<div style="border: 1px solid black; padding: 5px;"> <p>Artikel 3 van Verordening (EG) nr. 847/96 is niet van toepassing.</p> <p>Artikel 4 van Verordening (EG) nr. 847/96 is niet van toepassing.</p> <p>Artikel 5, lid 2, van Verordening (EG) nr. 847/96 is van toepassing.</p> </div>
Duitsland	0 ⁽¹⁾	
Spanje	0 ⁽¹⁾	
Frankrijk	0 ⁽¹⁾	
Ierland	0 ⁽¹⁾	
Letland	0 ⁽¹⁾	
Nederland	0 ⁽¹⁾	
Polen	0 ⁽¹⁾	
Portugal	0 ⁽¹⁾	
Verenigd Koninkrijk	0 ⁽¹⁾	
EG	0 ⁽¹⁾	
TAC	pm	

⁽¹⁾ Voorlopig quotum in afwachting van de uitkomst van het visserijoverleg in de NEAFC.

Soort: Roodbaars <i>Sebastes spp.</i>		Gebied: Noorse wateren van I en II RED/1N2AB.
Duitsland	766 ⁽¹⁾	<div style="border: 1px solid black; padding: 5px;"> <p>Artikel 3 van Verordening (EG) nr. 847/96 is niet van toepassing.</p> <p>Artikel 4 van Verordening (EG) nr. 847/96 is niet van toepassing.</p> <p>Artikel 5, lid 2, van Verordening (EG) nr. 847/96 is van toepassing.</p> </div>
Spanje	95 ⁽¹⁾	
Frankrijk	84 ⁽¹⁾	
Portugal	405 ⁽¹⁾	
Verenigd Koninkrijk	150 ⁽¹⁾	
EG	1 500 ⁽¹⁾	
TAC	niet relevant	

⁽¹⁾ Enkel als bijvangst.

Soort: Roodbaars <i>Sebastes spp.</i>	Gebied: Internationale wateren van I en II RED/1/2INT.
EG	niet relevant ⁽¹⁾
TAC	14 500
Artikel 3 van Verordening (EG) nr. 847/96 is niet van toepassing. Artikel 4 van Verordening (EG) nr. 847/96 is niet van toepassing. Artikel 5, lid 2, van Verordening (EG) nr. 847/96 is van toepassing.	

⁽¹⁾ Er zal enkel worden gevestigd in de periode van 1 september tot en met 15 november 2008. De visserij wordt gesloten wanneer de TAC volledig is opgebruikt door de verdragsluitende partijen van de NEAFC.

Soort: Roodbaars <i>Sebastes spp.</i>	Gebied: Groenlandse wateren van V en XIV RED/514GRN
Duitsland	0 ⁽¹⁾
Frankrijk	0 ⁽¹⁾
Verenigd Koninkrijk	0 ⁽¹⁾
EG	0 ⁽¹⁾
TAC	niet relevant
Artikel 3 van Verordening (EG) nr. 847/96 is niet van toepassing. Artikel 4 van Verordening (EG) nr. 847/96 is niet van toepassing. Artikel 5, lid 2, van Verordening (EG) nr. 847/96 is van toepassing.	

⁽¹⁾ Voorlopig quotum in afwachting van de uitkomst van het visserijoverleg in de NEAFC en vervolgens met Groenland.

Soort: Roodbaars <i>Sebastes spp.</i>	Gebied: IJslandse wateren van Va RED/05A-IS
België	0 ⁽¹⁾ ⁽²⁾ ⁽³⁾
Duitsland	0 ⁽¹⁾ ⁽²⁾ ⁽³⁾
Frankrijk	0 ⁽¹⁾ ⁽²⁾ ⁽³⁾
Verenigd Koninkrijk	0 ⁽¹⁾ ⁽²⁾ ⁽³⁾
EG	0 ⁽¹⁾ ⁽²⁾ ⁽³⁾
TAC	niet relevant
Artikel 3 van Verordening (EG) nr. 847/96 is niet van toepassing. Artikel 4 van Verordening (EG) nr. 847/96 is niet van toepassing. Artikel 5, lid 2, van Verordening (EG) nr. 847/96 is van toepassing.	

⁽¹⁾ Inclusief onvermijdelijke bijvangst (bijvangst van kabeljauw niet toegestaan).

⁽²⁾ Te vissen tussen juli en december.

⁽³⁾ Voorlopig quotum in afwachting van de uitkomst van het visserijoverleg met IJsland voor 2008.

Soort: Roodbaars <i>Sebastes spp.</i>	Gebied: Wateren van de Faeröer van Vb RED/05B-F.
België	11
Duitsland	1 473
Frankrijk	99
Verenigd Koninkrijk	17
EG	1 600
TAC	niet relevant

Artikel 3 van Verordening (EG) nr. 847/96 is niet van toepassing.
 Artikel 4 van Verordening (EG) nr. 847/96 is niet van toepassing.
 Artikel 5, lid 2, van Verordening (EG) nr. 847/96 is van toepassing.

Soort: Bijvangst	Gebied: Groenlandse wateren van NAFO 0 en 1 XBC/N01GRN
EG	2 300 ⁽¹⁾ ⁽²⁾
TAC	niet relevant

⁽¹⁾ Bijvangst worden gedefinieerd als vangsten van andere soorten dan de in de vergunning vermelde doelsoorten van het vaartuig. Mogen ten westen of ten oosten van Groenland worden gevangen.

⁽²⁾ Waarvan 120 ton grenadiervis aan Noorwegen wordt toegewezen.

Soort: Andere soorten ⁽¹⁾	Gebied: Noorse wateren van I en II OTH/1N2AB.
Duitsland	117 ⁽¹⁾
Frankrijk	47 ⁽¹⁾
Verenigd Koninkrijk	186 ⁽¹⁾
EG	350 ⁽¹⁾
TAC	niet relevant

Artikel 3 van Verordening (EG) nr. 847/96 is niet van toepassing.
 Artikel 4 van Verordening (EG) nr. 847/96 is niet van toepassing.
 Artikel 5, lid 2, van Verordening (EG) nr. 847/96 is van toepassing.

⁽¹⁾ Enkel als bijvangst.

Soort: Andere soorten ⁽¹⁾		Gebied: Wateren van de Faeröer van Vb OTH/05B-F.
Duitsland	305	<div style="border: 1px solid black; padding: 5px;"> <p>Artikel 3 van Verordening (EG) nr. 847/96 is niet van toepassing.</p> <p>Artikel 4 van Verordening (EG) nr. 847/96 is niet van toepassing.</p> <p>Artikel 5, lid 2, van Verordening (EG) nr. 847/96 is van toepassing.</p> </div>
Frankrijk	275	
Verenigd Koninkrijk	180	
EG	760	
TAC	niet relevant	

⁽¹⁾ Exclusief soorten zonder handelswaarde.

Soort: Platvis		Gebied: Wateren van de Faeröer van Vb FLX/05B-F.
Duitsland	54	<div style="border: 1px solid black; padding: 5px;"> <p>Artikel 3 van Verordening (EG) nr. 847/96 is niet van toepassing.</p> <p>Artikel 4 van Verordening (EG) nr. 847/96 is niet van toepassing.</p> <p>Artikel 5, lid 2, van Verordening (EG) nr. 847/96 is van toepassing.</p> </div>
Frankrijk	42	
Verenigd Koninkrijk	204	
EG	300	
TAC	niet relevant	

BIJLAGE IC

NOORDWESTELIJKE ATLANTISCHE OCEAAN

NAFO-gebied

Alle TAC's en visserijvoorschriften zijn vastgesteld in het kader van de NAFO.

Soort: Kabeljauw <i>Gadus morhua</i>	Gebied: NAFO 2J3KL COD/N2J3KL
--	---

EG 0 ⁽¹⁾

TAC 0 ⁽¹⁾

⁽¹⁾ Deze soort mag niet gericht worden bevestigd en mag enkel worden gevangen met inachtneming van de beperkingen die zijn vastgesteld in artikel 4, lid 2, van Verordening (EG) nr. 1386/2007 van de Raad van 22 oktober 2007 tot vaststelling van instandhoudings- en handhavingsmaatregelen in het gereguleerde gebied van de visserijorganisatie voor het noordwestelijk deel van de Atlantische Oceaan.

Soort: Kabeljauw <i>Gadus morhua</i>	Gebied: NAFO 3NO COD/N3NO.
--	--------------------------------------

EG 0 ⁽¹⁾

TAC 0 ⁽¹⁾

⁽¹⁾ Deze soort mag niet gericht worden bevestigd en mag enkel worden gevangen als bijvangst met inachtneming van de beperkingen die zijn vastgesteld in artikel 4, lid 2, van Verordening (EG) nr. 1386/2007 van de Raad.

Soort: Kabeljauw <i>Gadus morhua</i>	Gebied: NAFO 3M COD/N3M.
--	------------------------------------

Ec 0 ⁽¹⁾

TAC 0 ⁽¹⁾

⁽¹⁾ Deze soort mag niet gericht worden bevestigd en mag enkel worden gevangen als bijvangst met inachtneming van de in artikel 4, lid 2, van Verordening (EG) nr. 1386/2007 vastgestelde beperkingen.

Soort: Witje <i>Glyptocephalus cynoglossus</i>	Gebied: NAFO 2J3KL WIT/N2J3KL
--	---

EG 0 ⁽¹⁾

TAC 0 ⁽¹⁾

⁽¹⁾ Deze soort mag niet gericht worden bevestigd en mag enkel worden gevangen als bijvangst met inachtneming van de in artikel 4, lid 2, van Verordening (EG) nr. 1386/2007 vastgestelde beperkingen.

Soort: Witje <i>Glyptocephalus cynoglossus</i>	Gebied: NAFO 3NO WIT/N3NO.
--	--------------------------------------

EG 0 ⁽¹⁾TAC 0 ⁽¹⁾

⁽¹⁾ Deze soort mag niet gericht worden bevestigd en mag enkel worden gevangen als bijvangst met inachtneming van de in artikel 4, lid 2, van Verordening (EG) nr. 1386/2007 vastgestelde beperkingen.

Soort: Lange schol <i>Hippoglossoides platessoides</i>	Gebied: NAFO 3M PLA/N3M.
--	------------------------------------

EG 0 ⁽¹⁾TAC 0 ⁽¹⁾

⁽¹⁾ Deze soort mag niet gericht worden bevestigd en mag enkel worden gevangen als bijvangst met inachtneming van de in artikel 4, lid 2, van Verordening (EG) nr. 1386/2007 vastgestelde beperkingen.

Soort: Lange schol <i>Hippoglossoides platessoides</i>	Gebied: NAFO 3LNO PLA/3LNO.
--	---------------------------------------

EG 0 ⁽¹⁾TAC 0 ⁽¹⁾

⁽¹⁾ Deze soort mag niet gericht worden bevestigd en mag enkel worden gevangen als bijvangst met inachtneming van de in artikel 4, lid 2, van Verordening (EG) nr. 1386/2007 vastgestelde beperkingen.

Soort: Kortvinnige pijlinktvis <i>Illex illecebrosus</i>	Gebied: NAFO sub-zones 3 en 4 SQI/N34.
--	--

Estland 128 ⁽¹⁾Letland 128 ⁽¹⁾Litouwen 128 ⁽¹⁾Polen 227 ⁽¹⁾EG ⁽²⁾ ⁽¹⁾

TAC 34 000

Artikel 3 van Verordening (EG) nr. 847/96 is niet van toepassing.

Artikel 4 van Verordening (EG) nr. 847/96 is niet van toepassing.

Artikel 5, lid 2, van Verordening (EG) nr. 847/96 is van toepassing.

⁽¹⁾ Te vangen tussen 1 juli en 31 december.

⁽²⁾ Aandeel van de Gemeenschap niet nader bepaald; Canada en de lidstaten van de Gemeenschap met uitzondering van Estland, Letland, Litouwen en Polen, kunnen samen beschikken over 29 467 ton.

Soort: Geelstaartschar <i>Limanda ferruginea</i>	Gebied: NAFO 3LNO YEL/N3LNO.
--	--

EG 0 ⁽¹⁾ ⁽²⁾
TAC 15 500

- ⁽¹⁾ Ondanks het feit dat de Gemeenschap toegang heeft tot een gedeeld quotum van 79 ton, is besloten dit quotum terug te brengen tot 0. Deze soort mag niet gericht worden bevestigd en mag enkel worden gevangen als bijvangst met inachtneming van de in artikel 4, lid 2, van Verordening (EG) nr. 1386/2007 vastgestelde beperkingen.
- ⁽²⁾ Vangsten van vaartuigen binnen dit quotum worden aan de vlaggenlidstaat gemeld en iedere 48 uur via de Commissie aan het secretariaat van de NAFO overgemaakt.

Soort: Lodde <i>Mallotus villosus</i>	Gebied: NAFO 3NO CAP/N3NO.
---	--------------------------------------

EG 0 ⁽¹⁾
TAC 0 ⁽¹⁾

- ⁽¹⁾ Deze soort mag niet gericht worden bevestigd en mag enkel worden gevangen als bijvangst met inachtneming van de in artikel 4, lid 2, van Verordening (EG) nr. 1386/2007 vastgestelde beperkingen.

Soort: Noordse garnaal <i>Pandalus borealis</i>	Gebied: NAFO 3L ⁽¹⁾ PRA/N3L.
---	---

Estland 278 ⁽²⁾
Letland 278 ⁽²⁾
Litouwen 278 ⁽²⁾
Polen 278 ⁽²⁾
EG 278 ⁽²⁾ ⁽³⁾
TAC 25 000

Artikel 3 van Verordening (EG) nr. 847/96 is niet van toepassing.
Artikel 4 van Verordening (EG) nr. 847/96 is niet van toepassing.
Artikel 5, lid 2, van Verordening (EG) nr. 847/96 is van toepassing.

- ⁽¹⁾ Met uitzondering van het vak dat wordt begrensd door de volgende coördinaten:

Punt nr.	Noorderbreedte	Westerlengte
1	47°20'0	46°40'0
2	47°20'0	46°30'0
3	46°00'0	46°30'0
4	46°00'0	46°40'0

- ⁽²⁾ Mag worden gevangen tussen 1 januari en 31 maart en tussen 1 juli en 31 december.
⁽³⁾ Alle lidstaten met uitzondering van Estland, Letland, Litouwen en Polen.

Soort: Noordse garnaal <i>Pandalus borealis</i>	Gebied: NAFO 3M ⁽¹⁾ PRA/N3M.
---	---

TAC niet relevant ⁽²⁾

⁽¹⁾ De vaartuigen mogen ook op dit bestand vissen in sector 3L, in het vak dat door de volgende coördinaten wordt begrensd:

Punt nr.	Noorderbreedte	Westerlengte
1	47°20'0	46°40'0
2	47°20'0	46°30'0
3	46°00'0	46°30'0
4	46°00'0	46°40'0

Indien er in dit vak op garnaal wordt gevestigd, melden de schepen zich overeenkomstig punt 1.3 van de bijlage bij Verordening (EEG) nr. 189/92 van de Raad van 27 januari 1992 tot vaststelling van bepalingen voor de toepassing van bepaalde controlemaatregelen van de visserijorganisatie voor het noordwestelijk deel van de Atlantische Oceaan (PB L 21 van 30.1.1992, blz. 4) (Verordening laatstelijk gewijzigd bij Verordening (EG) nr. 1048/97 (PB L 154 van 12.6.1997, blz. 1)), ongeacht of zij de grens tussen de NAFO-sectoren 3L en 3M passeren.

Daarnaast wordt de visserij op garnaal van 1 juni tot en met 31 december 2008 verboden in het vak dat door de volgende coördinaten wordt begrensd:

Punt nr.	Noorderbreedte	Westerlengte
1	47°55'0	45°00'0
2	47°30'0	44°15'0
3	46°55'0	44°15'0
4	46°35'0	44°30'0
5	46°35'0	45°40'0
6	47°30'0	45°40'0
7	47°55'0	45°00'0

⁽²⁾ Niet relevant. Visserijbeheer door middel van beperkingen van de visserijinspanning. De betrokken lidstaten geven speciale visdocumenten af voor hun vaartuigen die deze visserij uitoefenen en stellen de Commissie vóór het begin van de activiteiten van de vaartuigen in kennis van deze afgifte overeenkomstig Verordening (EG) nr. 1672/94. In afwijking van artikel 8 van die verordening, worden deze documenten pas geldig indien de Commissie binnen vijf werkdagen na de kennisgeving geen bezwaar heeft gemaakt.

Lidstaat	Maximumaantal vaartuigen	Maximumaantal visdagen
Denemarken	2	131
Estland	8	1 667
Spanje	10	257
Letland	4	490
Litouwen	7	579
Polen	1	100
Portugal	1	69

Iedere lidstaat meldt de Commissie maandelijks, tijdens de eerste 25 dagen na de kalendermaand van de vangsten, hoeveel visdagen zijn doorgebracht en hoeveel is gevangen in sector 3M en in het in voetnoot (1) gedefinieerde gebied.

Soort: Groenlandse heilbot/zwarte heilbot <i>Reinhardtius hippoglossoides</i>	Gebied: NAFO 3LMNO GHL/N3LMNO
Estland	321,3
Duitsland	328
Letland	45,1
Litouwen	22,6
Spanje	4 396,5
Portugal	1 837,5
EG	6 951
TAC	11 856

Artikel 3 van Verordening (EG) nr. 847/96 is niet van toepassing.
 Artikel 4 van Verordening (EG) nr. 847/96 is niet van toepassing.
 Artikel 5, lid 2, van Verordening (EG) nr. 847/96 is van toepassing.

Soort: Roggen <i>Rajidae</i>	Gebied: NAFO 3LNO SRX/N3LNO.
Spanje	6 561
Portugal	1 274
Estland	546
Litouwen	119
EG	8 500
TAC	13 500

Artikel 3 van Verordening (EG) nr. 847/96 is niet van toepassing.
 Artikel 4 van Verordening (EG) nr. 847/96 is niet van toepassing.
 Artikel 5, lid 2, van Verordening (EG) nr. 847/96 is van toepassing.

Soort: Roodbaars <i>Sebastes spp.</i>	Gebied: NAFO 3LN RED/N3LN.
EG	0 ⁽¹⁾
TAC	0 ⁽¹⁾

⁽¹⁾ Deze soort mag niet gericht worden bevestigd en mag enkel worden gevangen als bijvangst met inachtneming van de in artikel 4, lid 1, van Verordening (EG) nr. 1386/2007 vastgestelde beperkingen.

Soort: Roodbaars <i>Sebastes spp.</i>	Gebied: NAFO 3M RED/N3M.
Estland	1 571 ⁽¹⁾
Duitsland	513 ⁽¹⁾
Spanje	233 ⁽¹⁾
Letland	1 571 ⁽¹⁾
Litouwen	1 571 ⁽¹⁾
Portugal	2 354 ⁽¹⁾
EG	7 813 ⁽¹⁾
TAC	8 500 ⁽¹⁾

Artikel 3 van Verordening (EG) nr. 847/96 is niet van toepassing.

Artikel 4 van Verordening (EG) nr. 847/96 is niet van toepassing.

Artikel 5, lid 2, van Verordening (EG) nr. 847/96 is van toepassing.

⁽¹⁾ Op voorwaarde dat de voor dit bestand voor alle NAFO-partijen vastgestelde TAC van 8 500 ton wordt gerespecteerd. Wanneer deze TAC is opgevist, moet de gerichte visserij op het bestand worden stopgezet, ongeacht het niveau van de vangsten.

Soort: Roodbaars <i>Sebastes spp.</i>	Gebied: NAFO 3O RED/N3O.
Spanje	1 771
Portugal	5 229
EG	7 000
TAC	20 000

Artikel 3 van Verordening (EG) nr. 847/96 is niet van toepassing.

Artikel 4 van Verordening (EG) nr. 847/96 is niet van toepassing.

Artikel 5, lid 2, van Verordening (EG) nr. 847/96 is van toepassing.

Soort: Roodbaars <i>Sebastes spp.</i>	Gebied: NAFO-deelgebied 2, sectoren IF en 3K RED/N1F3K.
Letland	269
Litouwen	2 234
TAC	2 503

Soort: Witte heek <i>Urophycis tenuis</i>	Gebied: NAFO 3NO HKW/N3NO.
Spanje	2 165
Portugal	2 835
EG	5 000
TAC	8 500

Artikel 3 van Verordening (EG) nr. 847/96 is niet van toepassing.

Artikel 4 van Verordening (EG) nr. 847/96 is niet van toepassing.

Artikel 5, lid 2, van Verordening (EG) nr. 847/96 is van toepassing.

BIJLAGE ID

Over grote afstanden trekkende soorten — Alle gebieden

Deze TAC's worden vastgesteld in het kader van de internationale organisaties voor de tonijnvisserij, zoals ICCAT en IATTC.

Soort: Blauwvintonijn <i>Thunnus thynnus</i>	Gebied: Atlantische Oceaan, ten oosten van 45° WL, en Middellandse Zee BFT/AE045W
Cyprus	149,44
Griekenland	277,46
Spanje	5 378,76
Frankrijk	5 306,73
Italië	4 188,77
Malta	343,54
Portugal	506,06
Alle lidstaten	60 ⁽¹⁾
EG	16 210,75
TAC	28 500

⁽¹⁾ Behalve Cyprus, Griekenland, Spanje, Frankrijk, Italië, Malta en Portugal, en enkel als bijvangst.

Soort: Zwaardvis <i>Xiphias gladius</i>	Gebied: Atlantische Oceaan, benoorden 5° NB SWO/AN05N
Spanje	5 676,3
Portugal	1 071,4
Alle lidstaten	239,3 ⁽¹⁾
EG	6 986,9
TAC	14 000

⁽¹⁾ Behalve Spanje en Portugal, en enkel als bijvangst.

Soort: Zwaardvis <i>Xiphias gladius</i>	Gebied: Atlantische Oceaan, bezuiden 5° NB SWO/AS05N
Spanje	5 422,8
Portugal	357,2
EG	5 780
TAC	17 000

Soort: Witte tonijn <i>Germo alalunga</i>	Gebied: Atlantische Oceaan, benoorden 5° NB ALB/AN05N
Ierland	7 958,02 ⁽¹⁾
Spanje	16 961,74 ⁽¹⁾
Frankrijk	7 243,99 ⁽¹⁾
Verenigd Koninkrijk	562,33 ⁽¹⁾
Portugal	4 324,32 ⁽¹⁾
EG	37 050,4 ⁽²⁾
TAC	30 200

⁽¹⁾ Het maximale aantal vaartuigen van de Gemeenschap dat gericht op Noord-Atlantische witte tonijn mag vissen, is overeenkomstig artikel 12 van Verordening (EG) nr. 520/2007, als volgt over de lidstaten verdeeld.

Lidstaat	Maximumaantal vaartuigen
Ierland	50
Spanje	730
Frankrijk	151
Verenigd Koninkrijk	12
Portugal	310
EG	1 253

⁽²⁾ Het aantal communautaire vissersvaartuigen dat op Noord-Atlantische witte tonijn als doelsoort vist, wordt overeenkomstig artikel 12 van Verordening (EG) nr. 520/2007 vastgesteld op 1 253.

Soort: Witte tonijn <i>Germo alalunga</i>	Gebied: Atlantische Oceaan, bezuiden 5° NB ALB/AS05N
Spanje	943,7
Frankrijk	311
Portugal	660
EG	1 914,7
TAC	29 900

Soort: Grootoogtonijn <i>Thunnus obesus</i>	Gebied: Atlantische Oceaan BET/ATLANT
Spanje	17 264,8
Frankrijk	7 557,3
Portugal	6 424,9
EG	31 350
TAC	90 000

Soort: Blauwe marlijn <i>Makaira nigricans</i>	Gebied: Atlantische Oceaan BUM/ATLANT
EG	103
TAC	niet relevant
Soort: Witte marlijn <i>Tetrapturus alba</i>	Gebied: Atlantische Oceaan WHM/ATLANT
EG	46,5
TAC	niet relevant

BIJLAGE IE

ANTARCTISCH GEBIED

CCAMLR-gebied

Deze door de CCAMLR vastgestelde TAC's zijn niet aan de CCAMLR-leden toegewezen, zodat het aandeel van de Gemeenschap onbepaald is. De vangsten staan onder toezicht van het secretariaat van de CCAMLR, dat meedeelt wanneer de visserij moet worden stopgezet omdat de TAC is opgevisst.

Soort: Langsnuitijsvis <i>Channichthys rhinoceratus</i>	Gebied: FAO 58.5.2 Antarctische wateren LIC/F5852.
TAC	150

Soort: Ijsvijs <i>Champocephalus gunnari</i>	Gebied: FAO 48.3 Antarctische wateren ANI/F483.
TAC	2 462 ⁽¹⁾

⁽¹⁾ Deze TAC is van toepassing voor de periode van 15 november 2007 tot en met 14 november 2008. In de periode van 1 maart tot en met 31 mei 2008 is de visserij op dit bestand beperkt tot 1 084 ton.

Soort: Ijsvijs <i>Champocephalus gunnari</i>	Gebied: FAO 58.5.2 Antarctische wateren ⁽¹⁾ ANI/F5852.
TAC	220 ⁽²⁾

⁽¹⁾ In het kader van deze TAC mag visserij worden bedreven in het gedeelte van statistische sector 58.5.2 van de FAO dat is afgebakend door de lijn die loopt:

- a) van het snijpunt van lengtegraad 72°15'OL met de grens als vastgesteld bij de Overeenkomst inzake de afbakening van de wateren tussen Australië en Frankrijk („Australia-France Maritime Delimitation Agreement”) zuidwaarts langs deze lengtegraad tot het snijpunt daarvan met breedtegraad 53°25'ZB;
- b) vervolgens oostwaarts langs deze breedtegraad tot het snijpunt ervan met lengtegraad 74°OL;
- c) daarna langs een geodetische lijn in noordoostelijke richting naar het snijpunt van breedtegraad 52°40'ZB met lengtegraad 76°OL;
- d) vervolgens noordwaarts langs deze lengtegraad tot het snijpunt ervan met breedtegraad 52°ZB;
- e) daarna langs een geodetische lijn in noordwestelijke richting naar het snijpunt van breedtegraad 51°ZB met lengtegraad 74°30'OL; en
- f) vervolgens langs een geodetische lijn in zuidwestelijke richting naar het beginpunt.

⁽²⁾ Deze TAC is van toepassing voor de periode van 1 december 2007 tot en met 30 november 2008.

Soort: Zwarte patagonische ijsvis <i>Dissostichus eleginoides</i>	Gebied: FAO 48.3 Antarctische wateren TOP/F483.
---	---

TAC 3 920 ⁽¹⁾

Bijzondere voorwaarden

Binnen de limieten van bovenstaand quotum mag in de onderstaande deelgebieden niet meer worden gevangen dan de volgende hoeveelheden:

Beheersgebied A: 48°WL tot 0
43°30' WL — 52°30'ZB tot
56 ZB (TOP/*F483A)

Beheersgebied B: 43°30'WL 1 176
tot 40°WL — 52°30'ZB tot
56°ZB (TOP/*F483B)

Beheersgebied C: 40°WL tot 2 744
33°30'WL — 52°30' ZB tot
56°ZB (TOP/*F483C)

⁽¹⁾ Deze TAC is van toepassing voor beugvisserij in de periode van 1 mei tot en met 31 augustus 2008 en voor korfvisserij in de periode van 1 december 2007 tot en met 30 november 2008.

Soort: Zwarte patagonische ijsvis <i>Dissostichus eleginoides</i>	Gebied: Fao 48.4 Antarctische wateren TOP/F484.
---	---

TAC 100

Soort: Zwarte patagonische ijsvis <i>Dissostichus eleginoides</i>	Gebied: FAO 58.5.2 Antarctische wateren TOP/F5852.
---	--

TAC 2 500 ⁽¹⁾

⁽¹⁾ Deze TAC is uitsluitend van toepassing ten westen van 79°20'OL. Het is niet toegestaan ten oosten van deze lengtegraad in deze zone te vissen (zie bijlage IX).

Soort: Krieltarnaal <i>Euphausia superba</i>	Gebied: FAO 48 KRI/F48.
--	-----------------------------------

TAC 3 470 000 ⁽¹⁾

⁽¹⁾ Deze TAC is van toepassing in de periode van 1 december 2007 tot en met 30 november 2008.

Soort: Krieltarnaal <i>Euphausia superba</i>	Gebied: FAO 58.4.1 Antarctische wateren KRI/F5841.
--	--

TAC 440 000 ⁽¹⁾

Bijzondere voorwaarden

Binnen de limieten van bovenstaand quotum mag in de onderstaande deelgebieden niet meer worden gevangen dan de volgende hoeveelheden:

Zone 58.4.1 ten westen van 277 000
115° OL (KRI/*F-41W)

Zone 58.4.1 ten oosten van 163 000
115° OL (KRI/*F-41E)

⁽¹⁾ Deze TAC is van toepassing voor de periode van 1 december 2007 tot en met 30 november 2008.

Soort: Krieglarnaal <i>Euphausia superba</i>	Gebied: FAO 58.4.2 Antarctische wateren KRI/F5842.
--	--

TAC 2 645 000 ⁽¹⁾

Bijzondere voorwaarden

Binnen de limieten van bovenstaand quotum mag in de onderstaande deelgebieden niet meer worden gevangen dan de volgende hoeveelheden:

Zone 58.4.2 west 1 488 000

Zone 58.4.2 ten oosten van 1 080 000

55° oosterlengte

⁽¹⁾ Deze TAC is van toepassing voor de periode van 1 december 2007 tot en met 30 november 2008.

Soort: Grijs zuidpoolkabeljauw <i>Lepidonotothen squamifrons</i>	Gebied: FAO 58.5.2 Antarctische wateren NOS/F5852.
--	--

TAC 80

Soort: Krabben <i>Paralomis spp.</i>	Gebied: FAO 48.3 Antarctische wateren PAI/F483.
--	---

TAC 1 600 ⁽¹⁾

⁽¹⁾ Deze TAC is van toepassing voor de periode van 1 december 2007 tot en met 30 november 2008.

Soort: Grenadiers <i>Macrourus spp.</i>	Gebied: FAO 58.5.2 Antarctische wateren GRV/F5852.
---	--

TAC 360

Soort: Andere soorten	Gebied: FAO 58.5.2 Antarctische wateren OTH/F5852.
------------------------------	--

TAC 50

Soort: Roggen <i>Rajidae</i>	Gebied: FAO 58.5.2 Antarctische wateren SRX/F5852.
--	--

TAC 120

Soort: Inktvis <i>Martialia hyadesi</i>	Gebied: FAO 48.3 Antarctische wateren SQS/F483.
---	---

TAC 2 500 ⁽¹⁾

⁽¹⁾ Deze TAC is van toepassing voor de periode van 1 december 2007 tot en met 30 november 2008.

BIJLAGE IF

ZUIDOOST-ATLANTISCHE OCEAAN

SEAFO-gebied

Deze TAC's zijn niet aan de SEAFO-leden toegewezen, zodat het aandeel van de Gemeenschap onbepaald is. De vangsten staan onder toezicht van het secretariaat van de SEAFO, dat meedeelt wanneer de visserij moet worden stopgezet omdat de TAC is opgevisst.

Soort: Zwarte patagonische ijsvis (<i>Dissostichus eleginoides</i>)	Gebied: SEAFO
TAC	260

Soort: Rode diepzeekrab (<i>Chaceon spp</i>)	Gebied: SEAFO-deelsector B1 ⁽¹⁾
TAC	200

⁽¹⁾ In het kader van deze TAC mag de visserij worden bedreven in het gebied dat wordt begrensd:

- ten westen door de lengtegraad 0°OL,
- ten noorden door de breedtegraad 20°ZB,
- ten zuiden door de breedtegraad 28°ZB, en
- ten oosten door de buitengrenzen van de Exclusieve Economische Zone van Namibië.

Soort: Rode diepzeekrab (<i>Chaceon spp</i>)	Gebied: SEAFO, met uitzondering van deelsector B1
TAC	200

BIJLAGE II

BIJLAGE IIA

**VISSERIJ-INSPANNING VOOR VAARTUIGEN IN HET KADER VAN HET HERSTEL VAN BEPAALDE
BESTANDEN IN ICES-ZONES IIIa, IV, VIa, VIIa, VIId EN IN DE EG-WATEREN VAN ICES-ZONE IIA****ALGEMENE BEPALINGEN****1. Werkingssfeer**

De in deze bijlage vastgestelde voorwaarden zijn van toepassing op vissersvaartuigen van de Gemeenschap met een lengte over alles gelijk aan of groter dan 10 meter, die met enig vistuig als omschreven in punt 4 aan boord aanwezig zijn in ICES-zones IIIa, IV, VIa, VIIa en VIId en in de EG-wateren van ICES-zone IIA. Voor de toepassing van deze bijlage wordt onder de beheersperiode 2008 verstaan de periode van 1 februari 2008 tot en met 31 januari 2009.

2. Definities van geografische gebieden

2.1. Voor de toepassing van deze bijlage gelden de volgende geografische gebieden:

- a) het Kattegat;
- b) i) het Skagerrak;
- ii) het deel van ICES-zone IIIa dat niet tot het Skagerrak en het Kattegat behoort; ICES-zone IV en de EG-wateren van ICES-zone IIA;
- iii) ICES-zone VIId;
- c) ICES-zone VIIa;
- d) ICES-zone VIa.

2.2. Voor vaartuigen waarvoor aan de Commissie is meegedeeld dat zij beschikken over een satellietvolgsysteem overeenkomstig het bepaalde in de artikelen 5 en 6 van Verordening (EG) nr. 2244/2003, geldt de volgende afbakening van ICES-zone VIa:

ICES-zone VIa met uitzondering van het deel van ICES-zone VIa ten westen van loxodromen die achtereenvolgens de punten met de volgende geografische coördinaten met elkaar verbinden; metingen gebeuren volgens de WGS84-norm:

60°00'NB, 04°00'WL

59°45'NB, 05°00'WL

59°30'NB, 06°00'WL

59°00'NB, 07°00'WL

58°30'NB, 08°00'WL

58°00'NB, 08°00'WL

58°00'NB, 08°30'WL

56°00'NB, 08°30'WL

56°00'NB, 09°00'WL

55°00'NB, 09°00'WL

55°00'NB, 10°00'WL

54°30'NB, 10°00'WL.

3. Definitie van dag van aanwezigheid in het gebied

In deze bijlage wordt onder een dag van aanwezigheid in het gebied verstaan een doorlopende periode van 24 uur (of deel daarvan) gedurende welke een vaartuig in een in punt 2.1 vermeld gebied aanwezig en buitengaats is. De lidstaat waarvan het betreffende vaartuig de vlag voert, bepaalt wanneer de doorlopende periode ingaat.

4. Vistuig

4.1. Deze bijlage heeft betrekking op de volgende categorieën vistuig:

a) trawls, Deense zegennetten of soortgelijk vistuig, met uitzondering van boomkorren, met een maaswijdte:

- i) gelijk aan of groter dan 16 mm en kleiner dan 32 mm;
- ii) gelijk aan of groter dan 70 mm en kleiner dan 90 mm;
- iii) gelijk aan of groter dan 90 mm en kleiner dan 100 mm;
- iv) gelijk aan of groter dan 100 mm en kleiner dan 120 mm;
- v) gelijk aan of groter dan 120 mm;

b) boomkorren met een maaswijdte:

- i) gelijk aan of groter dan 80 mm en kleiner dan 90 mm;
- ii) gelijk aan of groter dan 90 mm en kleiner dan 100 mm;
- iii) gelijk aan of groter dan 100 mm en kleiner dan 120 mm;
- iv) gelijk aan of groter dan 120 mm;

c) kieuwnetten of warrelnetten, met uitzondering van schakels, met een maaswijdte:

- i) kleiner dan 110 mm;
- ii) gelijk aan of groter dan 110 mm en kleiner dan 150 mm;
- iii) gelijk aan of groter dan 150 mm en kleiner dan 220 mm;
- iv) gelijk aan of groter dan 220 mm;

d) schakels;

e) beuglijnen.

- 4.2. Voor de toepassing van deze bijlage en onder verwijzing naar de in punt 2.1 vermelde gebieden en de in punt 4.1 omschreven categorieën vistuig, worden de volgende categorieën van overdrachten vastgesteld:
- a) categorie vistuig 4.1, onder a), i), in om het even welk gebied;
 - b) categorie vistuig 4.1, onder a), ii), in om het even welk gebied, en categorie vistuig 4.1, onder a), iii), in het deel van ICES-zone IIIa dat niet tot het Skagerrak en het Kattegat behoort, ICES-zones IV, VIa, VIIa, VIII en de EG-wateren van ICES-zone IIa;
 - c) categorie vistuig 4.1, onder a), iii), in het Skagerrak en het Kattegat, en categorieën vistuig 4.1, onder a), iv) en v), in om het even welk gebied;
 - d) categorieën vistuig 4.1, onder b), i), ii), iii) en iv), in om het even welk gebied;
 - e) categorieën vistuig 4.1, onder c), i), ii), iii) en iv), en onder d), in om het even welk gebied;
 - f) categorie vistuig 4.1, onder e), in om het even welk gebied.

TOEPASSING VAN DE BEPERKINGEN VAN DE VISSERIJ-INSPANNING

5. Vaartuigen waarvoor beperkingen van visserijinspanningen gelden

- 5.1. Vaartuigen die gebruikmaken van typen vistuig als vermeld in punt 4.1 en die vissen in gebieden die in punt 2 zijn vermeld, moeten beschikken over een speciaal visdocument dat is afgegeven overeenkomstig artikel 7 van Verordening (EG) nr. 1627/94.
- 5.2. Een lidstaat verleent onder zijn vlag varende vaartuigen geen toestemming voor visserijactiviteiten met vistuig behorend tot een categorie als bedoeld in punt 4.1 in de gebieden vermeld in punt 2.1 als deze vaartuigen in de jaren 2001, 2002, 2003, 2004, 2005, 2006 of 2007 nog niet eerder dergelijke visserijactiviteiten in het betrokken gebied hebben bedreven, visserijactiviteiten ingevolge de overdracht van dagen tussen vissersvaartuigen niet meegerekend, tenzij hij ervoor zorgt dat een gelijkwaardig vermogen, in kilowatt gemeten, niet voor vissen in het betrokken gebied wordt gebruikt.
- 5.3. Vaartuigen die wel met vistuig behorend tot een categorie als bedoeld in punt 4.1 hebben gevestigd, kan evenwel toestemming worden verleend om ander vistuig te gebruiken, mits het aantal dagen dat voor het laatstgenoemd vistuig is toegewezen gelijk aan of groter is dan het aantal dagen dat voor het eerstbedoelde vistuig is toegewezen.
- 5.4. In afwijking van punt 5.3. kan vaartuigen toestemming worden verleend om vistuig behorend tot de categorieën bedoeld in de punten 4.1.(a)(iv) en 4.1.(a)(v) te gebruiken, mits aan de bijzondere voorwaarde van punt 8.2.(c) is voldaan.
- 5.5. Een vaartuig dat de vlag van een lidstaat voert die geen quota heeft in een in punt 2.1 vermeld gebied, mag in dat gebied niet vissen met vistuig van een in punt 4.1 vermelde categorie, tenzij het vaartuig na een overdracht een quotum toegewezen krijgt uit hoofde van artikel 20, lid 5, van Verordening (EG) nr. 2371/2002 en zeedagen krijgt overeenkomstig punt 15 van deze bijlage.

6. Activiteitsbeperkingen

De lidstaten zorgen ervoor dat vissersvaartuigen die hun vlag voeren en in de Gemeenschap geregistreerd zijn, wanneer ze vistuig behorend tot een categorie als omschreven in punt 4.1 aan boord hebben, niet langer dan het in punt 8 bepaalde aantal dagen in een in punt 2.1 vermeld gebied aanwezig zijn.

7. Uitzonderingen

Dagen waarop een vaartuig aanwezig was in het gebied, maar niet heeft kunnen vissen omdat het noodhulp aan een ander vaartuig heeft verleend of omdat het een gewonde moest vervoeren die dringende medische zorg nodig had, worden door de vlaggenlidstaat niet in mindering gebracht op het uit hoofde van deze bijlage aan dat vaartuig toegewezen aantal dagen van aanwezigheid in het gebied. Indien een lidstaat hiertoe besluit, dient hij de redenen voor dit besluit alsmede bewijsstukken van de bevoegde autoriteiten betreffende de noodsituatie binnen een maand aan de Commissie te verstrekken.

AAN VISSERSVAARTUIGEN TOEGEWENZEN AANTAL DAGEN BUITENGAATS**8. Maximumaantal dagen**

- 8.1. Het maximaantal dagen waarvoor een lidstaat tijdens de beheersperiode 2008 een onder zijn vlag varende vaartuig dat één van de in punt 4.1 vermelde categorieën vistuig aan boord heeft, mag toestaan aanwezig te zijn in een in punt 2.1 vermeld gebied, is vastgesteld in tabel I.
- 8.2. Bij het vissen in het Kattegat wordt elke dag van aanwezigheid in het gebied tijdens de periode van 1 februari tot en met 30 april 2008 als 2,5 dagen geteld.
- 8.3. Voor de vaststelling van het maximaantal dagen dat een vissersvaartuig na toestemming van zijn vlaggenstaat aanwezig mag zijn in een in punt 2.1 vermeld gebied, gelden tijdens de beheersperiode 2008 de onderstaande bijzondere voorwaarden overeenkomstig tabel I.
- a) Het vaartuig moet voldoen aan de voorwaarden van aanhangsel 1.
 - b) Het vaartuig moet voldoen aan de voorwaarden van aanhangsel 2 bij bijlage III en de aan boord gehouden vangsten, gemeten in levend gewicht en vastgelegd in het Gemeenschapslogboek, dienen minder dan 5 % kabeljauw en meer dan 70 % langoustine te bevatten.
 - c) Het aandeel kabeljauw in de aan boord gehouden vangsten dient minder dan 5 % te bedragen.
 - d) Het aandeel kabeljauw, tong en schol in de aan boord gehouden vangsten dient minder dan 5 % te bedragen.
 - e) De aan boord gehouden vangsten dienen minder dan 5 % kabeljauw en meer dan 60 % schol te bevatten.
 - f) De aan boord gehouden vangsten dienen minder dan 5 % kabeljauw en meer dan 5 % tarbot en snotdolf te bevatten.
 - g) Het vaartuig moet uitgerust zijn met schakels met een maaswijdte ≤ 110 mm en mag niet langer dan 24 uur ononderbroken buitengaats zijn.
 - h) Het vaartuig moet de vlag van een lidstaat voeren en geregistreerd zijn in een lidstaat die een door de Commissie goedgekeurde regeling heeft ontwikkeld voor de automatische schorsing van visvergunningen in geval van overtredingen door vaartuigen die aan deze bijzondere voorwaarde voldoen. Indien een voordien door de Commissie goedgekeurd systeem voor de automatische schorsing van visvergunningen ongewijzigd van toepassing blijft, dient de lidstaat de Commissie slechts in kennis te stellen van de voortzetting van dit systeem.
 - i) Het vaartuig moet in 2003, 2004, 2005, 2006 of 2007 in het gebied aanwezig zijn geweest, ugerust met vistuig van de in punt 4.1, onder b), vermelde categorieën. In 2008 moeten de in levend gewicht gemeten en in het Gemeenschapslogboek vastgelegde vangsten die tijdens elke visreis aan boord worden gehouden, uit minder dan 5 % kabeljauw bestaan. Tijdens een beheersperiode waarin een vaartuig van deze bepaling gebruikmaakt, mag op geen enkel moment ander dan het in punt 4.1, onder b), iii) of iv), bedoelde vistuig aan boord zijn.
 - j) Het vaartuig moet voldoen aan de voorwaarden van aanhangsel 2.
 - k) Tijdens de periode mei-oktober moeten de aan boord gehouden vangsten uit minder dan 5 % kabeljauw en meer dan 60 % schol bestaan. Ten minste 55 % van het maximaal aantal dagen dat op grond van deze bijzondere voorwaarde is toegestaan, wordt van mei tot en met oktober gebruikt in het gebied ten oosten van 4°30' WL.
 - l) Het vaartuig moet voldoen aan de voorwaarden van aanhangsel 3.
- 8.4. Om overeenkomstig de bijzondere voorwaarden van punt 8.2, onder c), d), e), f) of k), te mogen vissen in om het even welk van de in punt 2.1 vermelde gebieden, dient het vaartuig of het vaartuigen die met soortgelijk vistuig overeenkomstig de Gemeenschapswetgeving ter vervanging zijn ingezet en aan deze bijzondere voorwaarden voldoen, te beschikken over vangstcijfers die aantonen dat de in levend gewicht gemeten en in het Gemeenschapslogboek vastgelegde aan boord gehouden vangsten in 2002 voldeden aan de voorwaarden voor de vangstsamenstelling die in deze bijzondere voorwaarden en voor dat specifieke geografische gebied zijn vastgesteld.

Bij wijze van alternatief dient het vaartuig tijdens elke visreis in de beheersperiode 2008 te voldoen aan de in de desbetreffende bijzondere voorwaarde vastgestelde vangstsamenstelling en dient het betrokken te zijn in een waarnemersplan dat door zijn vlaggenlidstaat bij de Commissie is ingediend voor goedkeuring overeenkomstig de in artikel 30, lid 2, van Verordening (EG) nr. 2371/2002 bedoelde procedure.

De waarnemers moeten onafhankelijk zijn van de reder van het vaartuig en mogen geen deel uitmaken van de bemanning van het vissersvaartuig.

- 8.5. Tijdens de beheersperiode 2008 mogen de lidstaten de aan hen toegewezen visserijinspanningen beheren aan de hand van een kilowattdagensysteem. De lidstaten kunnen aan de hand van een dergelijk systeem om het even welk betrokken vaartuig toestemming verlenen om met een combinatie van categorieën vistuig en bijzondere voorwaarden van tabel 1 aanwezig te zijn in een in punt 2.1 vermeld gebied gedurende een maximaal aantal dagen dat verschillend is van dat in de tabel, op voorwaarde dat het totale aantal kilowattdagen dat met een dergelijke combinatie overeenkomt, in acht wordt genomen.

Voor een specifieke combinatie van geografische gebieden, categorieën vistuig en bijzondere voorwaarden moet het totale aantal kilowattdagen de som zijn van alle individuele visserijinspanningen die zijn toegewezen aan de vaartuigen die de vlag van die lidstaat voeren en in aanmerking komen voor die specifieke combinatie. Deze individuele visserijinspanningen worden berekend in kilowattdagen door het motorvermogen van elk vaartuig te vermenigvuldigen met het aantal zeedagen waarover het betrokken vaartuig overeenkomstig tabel I zou beschikken indien de bepalingen van dit punt niet werden toegepast.

- 8.6. De aangepaste toewijzing van visdagen bedoeld in punt 8.4. is gericht op een efficiënter gebruik van de vangstmogelijkheden of op het bevorderen van visserij die tot minder teruggooi en een lagere visserijsterfte bij jonge en volwassen vis leidt. Dit kan in de vorm van visserijplannen die in samenwerking met de visserijindustrie worden opgesteld, en voor zover van toepassing het volgende omvatten:

- a) het specifieke doel om de teruggooi van kabeljauw tot minder dan 10 % van de kabeljauwvangst te beperken;
- b) real-timesluitingen voor jonge exemplaren en voor het paaibestand;
- c) maatregelen om de kabeljauwvangst te beperken;
- d) het testen van nieuwe, selectieve voorzieningen;
- e) adequaat toezicht door waarnemers, en
- f) regelingen inzake follow-up en verslaglegging.

- 8.7. Lidstaten die de bepalingen van punt 8.4 willen toepassen, moeten bij de Commissie een verzoek daartoe indienen met elektronische verslagen waarin voor elke combinatie van geografische gebieden, categorieën vistuig en bijzondere voorwaarden van tabel I de details van de berekening zijn opgenomen, gebaseerd op:

- a) de lijst van vaartuigen die mogen vissen, met vermelding van hun nummer in het communautaire vlootregister (CFR — Community Fleet Register) en hun motorvermogen;
- b) vangstcijfers uit 2002 voor deze vaartuigen waaruit de in bijzondere voorwaarde 8.3, onder c), d), e), f) of k), vastgestelde vangstsamenstelling blijkt, indien deze vaartuigen in aanmerking komen voor deze bijzondere voorwaarden en niet betrokken zijn bij in punt 8.4 bedoelde waarnemersplannen;
- c) het aantal zeedagen dat elk vaartuig overeenkomstig tabel I oorspronkelijk had mogen vissen en het aantal zeedagen waarover elk vaartuig bij toepassing van punt 8.5 zou beschikken.

Op basis van deze gegevens mag de Commissie de betrokken lidstaat toestemming verlenen om gebruik te maken van de bepalingen in punt 8.5.

- 8.8. Tijdens de beheersperiode 2008 mag het maximale aantal dagen per jaar waarop een vaartuig in een combinatie van in punt 2.1 vermelde gebieden aanwezig mag zijn, niet hoger zijn dan het hoogste aantal dagen dat voor één van die gebieden is vastgesteld.

- 8.9. Een dag die in een van de in punt 2.1 vermelde gebieden wordt doorgebracht, moet ook in mindering worden gebracht op het totale aantal dagen van aanwezigheid in het gebied als omschreven in punt 1 van bijlage IIC dat is toegestaan voor vaartuigen die vissen met vistuig als omschreven in punt 4.1 van bijlage IIA en punt 3 van bijlage IIC.

- 8.10. Indien een vaartuig tijdens een visreis twee of meer in punt 2 vermelde gebieden aandoet, wordt de betrokken dag in mindering gebracht op het aantal dagen voor het gebied waar het grootste gedeelte van de dag is doorgebracht.

9. Beheersperioden

- 9.1. Een lidstaat mag het in tabel I vermelde aantal dagen van aanwezigheid in het gebied verdelen over beheersperioden van een of meer kalendermaanden.
- 9.2. Het aantal dagen waarop een vaartuig gedurende een beheersperiode in een van de in punt 2.1 vermelde gebieden aanwezig mag zijn, wordt door de betrokken lidstaat zelf vastgesteld.
- 9.3. Nadat een vaartuig het aantal dagen van aanwezigheid in het gebied, waarop het voor een bepaalde beheersperiode recht heeft, heeft opgebruikt, moet het voor de rest van de beheersperiode in de haven of buiten de in punt 2.1 vermelde gebieden blijven, tenzij uitsluitend ongereguleerd vistuig wordt gebruikt overeenkomstig het bepaalde in punt 19.

10. Toewijzing van extra dagen voor de definitieve beëindiging van visserijactiviteiten

- 10.1. Op basis van de definitieve beëindiging van visserijactiviteiten sinds 1 januari 2002 hetzij overeenkomstig artikel 7 van Verordening (EG) nr. 2792/1999 ⁽¹⁾, hetzij ingevolge andere omstandigheden die de lidstaten naar behoren motiveren, kan de Commissie aan de lidstaten extra zeedagen toekennen waarop een vaartuig na toestemming van zijn vlaggenlidstaat in een in punt 2.1 vermeld gebied aanwezig mag zijn met één van de in punt 4.1 vermelde vistuigen aan boord.

De in kilowatt gemeten visserij-inspanning die vaartuigen waarvan de activiteiten zijn beëindigd, in 2001 in het betrokken geografische gebied met het betrokken vistuig hebben geleverd, wordt gedeeld door de inspanning die alle vaartuigen in 2001 met dat vistuig hebben geleverd.

Het aantal extra dagen wordt vervolgens berekend door de aldus verkregen ratio te vermenigvuldigen met het aantal dagen dat overeenkomstig tabel 1 zou zijn toegewezen. Het resultaat van deze berekening wordt afgerond op de dichtstbijzijnde hele dag.

Dit punt is niet van toepassing wanneer een vaartuig overeenkomstig punt 5.1 is vervangen of wanneer de onttrekking reeds in de voorgaande jaren is benut om extra zeedagen te krijgen.

- 10.2. Lidstaten die gebruik willen maken van de in punt 10.1 bedoelde toewijzingen, moeten bij de Commissie een verzoek daartoe indienen met elektronische verslagen waarin voor elke combinatie van geografische gebieden, categorieën vistuig en bijzondere voorwaarden van tabel I de details van de berekening zijn opgenomen, gebaseerd op:
- de lijst van vaartuigen waarvan de activiteiten zijn beëindigd, met vermelding van hun nummer in het communautaire vlootregister (CFR — Community Fleet Register) en hun motorvermogen;
 - de door dergelijke vaartuigen in 2001 verrichte visserijactiviteit, berekend in zeedagen per betrokken combinatie van geografisch gebieden, categorieën vistuig en, waar nodig, bijzondere voorwaarden.
- 10.3. Op basis van dit verzoek kan de Commissie het in punt 8.1 vastgestelde aantal dagen voor de betrokken lidstaat wijzigen volgens de in artikel 30, lid 2, van Verordening (EG) nr. 2371/2002 bedoelde procedure.
- 10.4. Tijdens de beheersperiode 2008 mag een lidstaat deze extra zeedagen opnieuw toewijzen aan alle of sommige vaartuigen die nog steeds deel uitmaken van de vloot en die in aanmerking komen voor de betrokken combinatie van geografische gebieden, categorieën vistuig en bijzondere voorwaarden, door, mutatis mutandis, de bepalingen van de punten 8.4 en 8.5 toe te passen.

⁽¹⁾ Verordening (EG) nr. 2792/1999 van de Raad van 17 december 1999 tot vaststelling van de uitvoeringsbepalingen en voorwaarden voor de structurele acties van de Gemeenschap in de visserijsector (PB L 337 van 30.12.1999, blz. 10). Verordening ingetrokken bij Verordening (EG) nr. 1198/2006 (PB L 223 van 15.8.2006, blz. 1).

10.5. Extra dagen die eerder door de Commissie zijn toegewezen vanwege de definitieve beëindiging van visserijactiviteiten, blijven geldig in 2008.

11. Wijziging van het aantal zeedagen in het geval van inconsistenties in de vangstmogelijkheden voor schol en tong in geografisch gebied 2.1(b).

11.1. De Commissie kan volgens de procedure van artikel 30, lid 2, van Verordening (EG) nr. 2371/2002 het aantal zeedagen wijzigen waarop een vaartuig na toestemming van zijn vlaggenlidstaat in het in punt 2.1(b) vermelde gebied aanwezig mag zijn om op schol en tong te vissen waarbij één van de volgende combinaties van categorieën vistuig en bijzondere voorwaarden van toepassing is, voor zover deze wijziging nodig is om de lidstaat in staat te stellen zijn vangstquotum te halen:

4.1(a)(iv)/geen;

4.1(b)(i)/geen;

4.1(b)(iii)/geen;

4.1(b)(iv)/geen;

4.1(d)/8.2(c).

11.2. Lidstaten die gebruik willen maken van een wijziging als bedoeld in punt 10 bis.1., moeten bij de Commissie een verzoek daartoe indienen met elektronische verslagen waarin de stand van het quotumverbruik voor schol en tong per 31 juli 2008, alsmede de visserij-inspanning van de onder hun vlag varende vissersvaartuigen zijn opgenomen.

12. Toewijzing van extra dagen voor versterkt toezicht door waarnemers

12.1. De Commissie kan op basis van een programma voor versterkt toezicht door waarnemers in het kader van een partnerschap tussen de wetenschap en de visserijsector, de lidstaten tussen 1 februari 2008 en 31 januari 2009 drie extra dagen van aanwezigheid in het gebied toewijzen voor vaartuigen met vistuig van een in punt 4.1 opgenomen categorie aan boord.

Dergelijke programma's moeten met name gericht zijn op teruggooiniveaus en vangstsamenstelling en moeten inzake gegevensverzameling verder gaan dan de vereisten voor de minimumprogramma's en uitgebreide programma's, zoals vastgesteld in Verordening (EG) nr. 1543/2000 ⁽¹⁾, Verordening (EG) nr. 1639/2001 ⁽²⁾ en Verordening (EG) nr. 1581/2004 ⁽³⁾.

De waarnemers moeten onafhankelijk zijn van de reder van het vaartuig en mogen geen deel uitmaken van de bemanning van het vissersvaartuig.

12.2. De lidstaten die wensen gebruik te maken van de in punt 11.1 genoemde toewijzing, moeten een beschrijving van hun programma voor versterkt toezicht door waarnemers bij de Commissie indienen.

12.3. Op basis van die beschrijving en na overleg met het STECF kan de Commissie het aantal in punt 8.1 omschreven dagen voor de betrokken lidstaat en voor de bij het programma voor versterkt toezicht door waarnemers betrokken vaartuigen, het gebied en het vistuig wijzigen overeenkomstig de in artikel 30, lid 2, van Verordening (EG) nr. 2371/2002 bedoelde procedure.

12.4. Indien een programma voor versterkt toezicht door waarnemers reeds in het verleden door de lidstaat is ingediend en door de Commissie is goedgekeurd, en de lidstaat dit programma ongewijzigd wil blijven toepassen, stelt de lidstaat de Commissie vier weken vóór het begin van de periode waarvoor het programma van toepassing is, in kennis van de verlenging van dit programma.

⁽¹⁾ Verordening (EG) nr. 1543/2000 van de Raad van 29 juni 2000 tot instelling van een communautair kader voor het verzamelen en beheren van gegevens die essentieel zijn voor het gemeenschappelijk visserijbeleid (PB L 176 van 15.7.2000, blz. 1). Verordening gewijzigd bij Verordening (EG) nr. 1343/2007 (PB L 300 van 17.11.2007, blz. 24).

⁽²⁾ Verordening (EG) nr. 1639/2001 van de Commissie van 25 juli 2001 tot vaststelling van het communautaire minimumprogramma en uitgebreide programma voor gegevensverzameling in de visserijsector en tot vaststelling van de uitvoeringsbepalingen voor Verordening (EG) nr. 1543/2000 van de Raad (PB L 222 van 17.8.2001, blz. 53). Verordening gewijzigd bij Verordening (EG) nr. 1581/2004 (PB L 289 van 10.9.2004, blz. 6).

⁽³⁾ Verordening (EG) nr. 1581/2004 van de Commissie van 27 augustus 2004 houdende wijziging van Verordening (EG) nr. 1639/2001 tot vaststelling van het communautaire minimumprogramma en uitgebreide programma voor gegevensverzameling in de visserijsector en tot vaststelling van uitvoeringsbepalingen voor Verordening (EG) nr. 1543/2000 van de Raad (PB L 289 van 10.9.2004, blz. 6).

- 12.5. Op basis van een proefproject met uitgebreidere gegevens kan de Commissie de lidstaten tussen 1 februari 2008 en 31 januari 2009 zes extra dagen toewijzen waarop een vaartuig in het in punt 2.1, onder c), bedoelde gebied aanwezig mag zijn als het vistuig aan boord heeft als bedoeld in punt 4.1, onder a), iv) en v).
- 12.6. Op basis van een proefproject met uitgebreidere gegevens kan de Commissie de lidstaten tussen 1 februari 2008 en 31 januari 2009 twaalf extra dagen toewijzen waarop een vaartuig in het in punt 2.1, onder c), vermelde gebied aanwezig mag zijn als het in punt 4.1 opgenomen vistuig aan boord heeft, met uitzondering van vistuig van de in punt 4.1, onder a, iv) en v), opgenomen categorieën.
- 12.7. Lidstaten die gebruik willen maken van de in de punten 11.5. en 11.6. bedoelde toewijzingen, dienen bij de Commissie een beschrijving in van hun proefproject met uitgebreidere gegevens, dat verder dient te gaan dan de bestaande voorschriften in de Gemeenschapswetgeving. Op basis van deze beschrijving kan de Commissie het voorstel van een lidstaat inzake een proefproject met uitgebreidere gegevens goedkeuren overeenkomstig de in artikel 30, lid 2, van Verordening (EG) nr. 2371/2002 bedoelde procedure.
- 12.8. Indien een lidstaat reeds een proefproject met uitgebreidere gegevens heeft ingediend dat door de Commissie is goedgekeurd, en deze lidstaat het project ongewijzigd wil voortzetten, stelt hij de Commissie vier weken vóór het begin van de periode waarop het programma van toepassing is, in kennis van de voortzetting van zijn programma voor versterkt toezicht door waarnemers.
- 12.9. Tijdens de beheersperiode 2008 kan de Commissie, na overleg met het STECF, volgens de procedure van artikel 30, lid 2, van Verordening (EG) nr. 2371/2002 een lidstaat toestemming verlenen om maximaal twaalf extra zeedagen toe te wijzen aan onder zijn vlag varende vissersvaartuigen die in een van de in punt 2 gedefinieerde geografische gebieden aanwezig zijn met vistuig van een in punt 4.1. opgenomen categorie aan boord, op voorwaarde dat de eigenaar van deze vaartuigen akkoord gaat met een plan tot vermindering van de teruggooi.

Het plan is met name gericht op de teruggooiniveaus van kabeljauw of andere soorten met vergelijkbare teruggooiproblemen, zoals schol en tong, waarvoor beheers- of herstelplannen zijn aangenomen, en voorziet in:

- a) maatregelen die het ontzien van jonge exemplaren en van het paaibestand van de betrokken soort moeten aanmoedigen;
 - b) het testen en uitvoeren van technische maatregelen met het oog op een betere selectiviteit voor deze soorten;
 - c) een scherper toezicht op de betrokken vloot;
 - d) een regeling inzake het regelmatig verstrekken van gegevens aan de Commissie en een jaarlijkse controle van de resultaten van het plan.
- 12.10. De lidstaten die gebruik willen maken van de in punt 12.9. bedoelde toewijzingen, dienen bij de Commissie een beschrijving in van hun teruggooiverminderingsplan en een lijst van de onder hun vlag varende vissersvaartuigen die aan dat plan deelnemen.
- 12.11. Indien de eigenaars van bedoelde vaartuigen deelnemen aan het in punt 11.13. bedoelde referentievlootprogramma tot beperking van de kabeljauwvangst, mag een lidstaat tijdens de beheersperiode 2008, na toestemming van de Commissie,
- a) 12 extra zeedagen toewijzen aan onder zijn vlag varende vissersvaartuigen die in het gebied bedoeld in punt 2.1.b) aanwezig zijn met vistuig van een in punt 4.1. bedoelde categorie aan boord; of
 - b) 10 extra zeedagen toewijzen aan onder zijn vlag varende vissersvaartuigen die in het gebied bedoeld in punt 2.1.d) aanwezig zijn met vistuig van een in punt 4.1. bedoelde categorie aan boord.

Vissersvaartuigen die deelnemen aan een referentievlootprogramma tot beperking van de kabeljauwvangst, moeten voldoen aan de specifieke doelstelling van beperking van de teruggooi van kabeljauw tot minder dan 10 % van de kabeljauwvangst. Ten minste 10 % van de referentievlootprogramma's tot beperking van de kabeljauwvangst dient onder toezicht te staan.

- 12.12. De in punt 11.11. bedoelde extra zeedagen kunnen aan de in punt 11.9 bedoelde toewijzingen worden toegevoegd.

- 12.13. De lidstaten die gebruik willen maken van de in punt 11.11. bedoelde toewijzingen, dienen bij de Commissie een beschrijving in van hun referentievlootprogramma tot beperking van de kabeljauwvangst en een lijst van de onder hun vlag varende vissersvaartuigen die aan dat programma deelnemen. Het aantal vaartuigen dat aan het referentievlootprogramma tot beperking van de kabeljauwvangst deelneemt, wordt zodanig bepaald dat hun gecumuleerde capaciteit, uitgedrukt in kW, niet meer bedraagt dan 10 % van de gecumuleerde capaciteit, uitgedrukt in kW, van alle vaartuigen met dezelfde categorie vistuig.
- 12.14. Op basis van de in punt 11.13. bedoelde beschrijving en lijst kan de Commissie, na overleg met het STECF, volgens de procedure van artikel 30, lid 2, van Verordening (EG) nr. 2371/2002 een lidstaat toestemming verlenen om de bepalingen van punt 11.11. toe te passen.

13. Bijzondere voorwaarden voor de toewijzing van dagen

- 13.1. De bovenbedoelde voorwaarden moeten vermeld zijn in het in punt 5.1 bedoelde speciale visdocument voor vaartuigen waarop de bijzondere voorwaarden van punt 8.2 van toepassing zijn.
- 13.2. Indien aan een vaartuig dagen worden toegewezen omdat is voldaan aan een bijzondere voorwaarde van punt 8.2, onder b), c), d), e), f), k) of i), mag het aandeel van de in die punten vermelde soorten in de door dat vaartuig aan boord gehouden vangst niet hoger liggen dan de in die punten vermelde percentages. Vaartuigen mogen geen vis overladen op een ander vaartuig. Wanneer een vaartuig niet aan de betrokken voorwaarde(n) voldoet, verliest het met onmiddellijke ingang het recht op de toewijzing van het aantal dagen dat met die bijzondere voorwaarde(n) overeenstemt.

14.

Tabel I

Maximumaantal dagen waarop een vaartuig in 2008 in het gebied aanwezig mag zijn, per vistuig

Vistuig Punt 4.1	Bijzondere voorwaarde (punt 8)	Omschrijving (¹)	2.1.a Kattegat	Gebied vermeld in punt:				
				2.1.b i) - Skaggerak ii) - EG-wateren van zone IIa, IVa, b,c, (iii) - VII d			2.1.c VIIa	2.1.d VIa
				(i)	(ii)	(iii)		
a), i)		Trawls of Deense zegennetten met een maaswijdte ≥ 16 en < 32 mm	228	228 (²)			228	228
a), ii)		Trawls of Deense zegennetten met een maaswijdte ≥ 70 en < 90 mm	n.v.t.	n.v.t.	184	199	184	204
a), iii)		Trawls of Deense zegennetten met een maaswijdte ≥ 90 en < 100 mm	71	86	188		227	227
a), iv)		Trawls of Deense zegennetten met een maaswijdte ≥ 100 en < 120 mm	103	86			86	69
a), v)		Trawls of Deense zegennetten met een maaswijdte ≥ 120 mm	103	86			114	70
a), iii)	8.3, a)	Trawls of Deense zegennetten met een maaswijdte ≥ 90 en < 100 mm, met een paneel met vierkante mazen van 120 mm (aanhangel 1)	126	126	227		227	227
a), iv)	8.3, a)	Trawls of Deense zegennetten met een maaswijdte ≥ 100 en < 120 mm, met een paneel met vierkante mazen van 120 mm (aanhangel 1)	137	137	103		114	91

Vistuing Punt 4.1	Bijzondere voorwaarde (punt 8)	Omschrijving ⁽¹⁾	2.1.a Kattegat	Gebied vermeld in punt:				
				2.1.b i) - Skaggerak ii) - EG-watervan zone IIa, IVa, b,c, iii) - VIIId			2.1.c VIIa	2.1.d VIa
				(i)	(ii)	(iii)		
a), v)	8.3, a)	Trawls of Deense zegennetten met een maaswijdte ≥ 120 mm, met een paneel met vierkante mazen van 120 mm (aanhangel 1)	137	137	103		114	91
a), v)	8.3, j)	Trawls of Deense zegennetten met een maaswijdte ≥ 120 mm, met een paneel met vierkante mazen van 140 mm (aanhangel 2)	149	149	115		126	103
a), ii)	8.3, b)	Trawls of Deense zegennetten met een maaswijdte ≥ 70 en < 90 mm die voldoen aan de voorwaarden van aanhangsel 2 van bijlage III	Onbep.	Onbep.			Onbep.	Onbep.
a), ii)	8.3, c)	Trawls of Deense zegennetten met een maaswijdte ≥ 70 mm en < 90 mm, met vangstcijfers van minder dan 5 % kabeljauw	n.v.t.	n.v.t.	215	227	204	227
a), iii)	8.3, l)	Trawls of Deense zegennetten met een maaswijdte ≥ 90 en < 100 mm die voldoen aan de voorwaarden van aanhangsel 3	132	132	238		238	238
a), iv)	8.3, c)	Trawls of Deense zegennetten met een maaswijdte ≥ 100 mm en < 120 mm, met vangstcijfers van minder dan 5 % kabeljauw	148	148			148	148
a), v)	8.3, c)	Trawls of Deense zegennetten met een maaswijdte ≥ 120 mm, met vangstcijfers van minder dan 5 % kabeljauw	160	160			160	160
a), iv)	8.3, k)	Trawls of Deense zegennetten met een maaswijdte ≥ 100 mm en < 120 mm, met vangstcijfers van minder dan 5 % kabeljauw en meer dan 60 % schol	n.v.t.	n.v.t.			166	n.v.t.
a), v)	8.3, k)	Trawls of Deense zegennetten met een maaswijdte ≥ 120 mm, met vangstcijfers van minder dan 5 % kabeljauw en meer dan 60 % schol	n.v.t.	n.v.t.			178	n.v.t.
a), v)	8.3, h)	Trawls of Deense zegennetten met een maaswijdte ≥ 120 mm die vallen onder een regeling van automatische schorsing van de visvergunning	115	115			126	103
a,ii)	8.3, d)	Trawls of Deense zegennetten met een maaswijdte ≥ 70 mm en < 90 mm, met vangstcijfers in het verleden van minder dan 5 % kabeljauw, tong en schol	280	280			280	252
a), iii)	8.3, d)	Trawls of Deense zegennetten met een maaswijdte ≥ 90 mm en < 100 mm, met vangstcijfers van minder dan 5 % kabeljauw, tong en schol	Onbep.	Onbep.	280		280	280
a), iv)	8.3, d)	Trawls of Deense zegennetten met een maaswijdte ≥ 100 mm en < 120 mm, met vangstcijfers van minder dan 5 % kabeljauw, tong en schol	Onbep.	Onbep.			276	276

Visttuig Punt 4.1	Bijzondere voorwaarde (punt 8)	Omschrijving (¹)	Gebied vermeld in punt:					
			2.1.a Kattegat	2.1.b i) - Skagge­rak ii) - EG-wa­teren van zone IIa, IVa, b,c, (iii) - VII d			2.1.c VIIa	2.1.d VIa
				(i)	(ii)	(iii)		
a), v)	8.3, d)	Trawls of Deense zegennetten met een maaswijdte > 120 mm, met vangstcijfers van minder dan 5 % kabeljauw, tong en schol	Onbep.	Onbep.			Onbep.	279
a), v)	8.3, h) 8.3, j)	Trawls of Deense zegennetten met een maaswijdte > 120 mm, met een paneel met vierkante mazen van 140 mm (aanhangel 2), die vallen onder een regeling van automatische schorsing van de visvergunning	n.v.t.	n.v.t.	127	138	115	
b), i)		Boomkorren met een maaswijdte ≥ 80 en < 90 mm	n.v.t.	119 (²)	Onbep.	132	143 (²)	
b), ii)		Boomkorren met een maaswijdte ≥ 90 en < 100 mm	n.v.t.	143 (²)	Onbep.	143	143 (²)	
b), iii)		Boomkorren met een maaswijdte ≥ 100 en < 120 mm	n.v.t.	129	Onbep.	143	143	
b), iv)		Boomkorren met een maaswijdte ≥ 120 mm	n.v.t.	129	Onbep.	143	143	
b), iii)	8.3, c)	Boomkorren met een maaswijdte ≥ 100 en < 120 mm, met vangstcijfers in het verleden van minder dan 5 % kabeljauw	n.v.t.	155	Onbep.	155	155	
b), iii)	8.3, i)	Boomkorren met een maaswijdte ≥ 100 en < 120 mm voor vaartuigen die in 2003, 2004, 2005 of 2006 boomkorren hebben gebruikt	n.v.t.	155	Onbep.	155	155	
b), iv)	8.3, c)	Boomkorren met een maaswijdte ≥ 120 mm, met vangstcijfers van minder dan 5 % kabeljauw	n.v.t.	155	Onbep.	155	155	
b), iv)	8.3, i)	Boomkorren met een maaswijdte ≥ 120 mm voor vaartuigen die in 2003, 2004, 2005 of 2006 boomkorren hebben gebruikt	n.v.t.	155	Onbep.	155	155	
b), iv)	8.3, e)	Boomkorren met een maaswijdte ≥ 120 mm, met vangstcijfers van minder dan 5 % kabeljauw en meer dan 60 % schol	n.v.t.	155	Onbep.	155	155	
c), i)		Kieuwnetten en warrelnetten met een maaswijdte < 110 mm	140	140		140	140	
c), ii)		Kieuwnetten en warrelnetten met een maaswijdte ≥ 110 mm en < 150 mm	140	126		140	140	
c), iii)		Kieuwnetten en warrelnetten met een maaswijdte ≥ 150 mm en < 220 mm	140	117		115	140	
c), iv)		Kieuwnetten en warrelnetten met een maaswijdte ≥ 220 mm	140	140		140	140	
d)		Schakels	140	140		140	140	

Vistuig Punt 4.1	Bijzondere voorwaarde (punt 8)	Omschrijving ⁽¹⁾	2.1.a Kattegat	Gebied vermeld in punt:				
				2.1.b i) - Skaggerak ii) - EG-wateren van zone IIa, IVa, b,c, iii) - VIIId			2.1.c VIIa	2.1.d VIa
				(i)	(ii)	(iii)		
c.iii)	8.3, f)	Kieuwnetten en warrelnetten met een maaswijdte \geq 220 mm, met vangstcijfers van minder dan 5 % kabeljauw en meer dan 5 % tarbot en snotdolf	162	140	162	140	140	140
d)	8.3, g)	Schakels met een maaswijdte < 110 mm. Het vaartuig mag niet langer dan 24 uur buitengaats zijn	140	140	185 ⁽²⁾		140	140
e)		Beuglijnen	173	173		173	173	

⁽¹⁾ Er wordt uitsluitend gebruikgemaakt van de omschrijvingen in de punten 4.1 en 8.2.

⁽²⁾ Voor zover beperkingen gelden is titel V van Verordening (EG) nr. 850/98 van toepassing.

⁽³⁾ Voor lidstaten met een quotum van minder dan 5 % van het aandeel van de Gemeenschap in de TACs voor schol en tong bedraagt het aantal zeedagen 205.

n.v.t. = „niet van toepassing”

UITWISSELING VAN TOEGEWENZEN VISSERIJ-INSPANNING

15. Overdracht van dagen tussen vissersvaartuigen die de vlag van dezelfde lidstaat voeren

15.1. Een lidstaat kan vaartuigen die zijn vlag voeren, toestaan om dagen tijdens welke zij in een in punt 2.1 vermeld gebied aanwezig mogen zijn, over te dragen aan een ander vaartuig dat zijn vlag voert, op voorwaarde dat het product van het door een vaartuig ontvangen aantal dagen en het motorvermogen in kilowatt van dat vaartuig (kilowattdagen) gelijk is aan of kleiner is dan het product van het door het overdragende vaartuig overgedragen aantal dagen en het motorvermogen in kilowatt van dat vaartuig. Als motorvermogen in kilowatt van een vaartuig geldt het voor dat vaartuig in het communautaire vlootregister geregistreerde vermogen.

15.2. Het product van het overeenkomstig punt 15.1 overgedragen totale aantal in een gebied doorgebrachte dagen en het motorvermogen in kilowatt van het overdragende vaartuig mag niet groter zijn dan het product van het geregistreerde gemiddelde aantal dagen per jaar dat het overdragende vaartuig in 2001, 2002, 2003, 2004 en 2005 in het gebied heeft doorgebracht, overdrachten van andere vaartuigen in het gebied niet meegerekend, zoals bevestigd door het Gemeenschapslogboek, en het motorvermogen in kilowatt van dat vaartuig. Wanneer een overdragend vaartuig voor de wateren ten westen van Schotland de gebiedsafbakening van punt 2.2 hanteert, worden de vangstcijfers berekend op basis van die gebiedsafbakening.

Voor de toepassing van dit punt wordt het ontvangende vaartuig geacht zijn eigen toegewezen dagen te gebruiken vóór eventueel aan dat vaartuig overgedragen dagen. De overgedragen dagen die het ontvangende vaartuig gebruikt, worden meegerekend in de vangstcijfers van het overdragende vaartuig.

15.3. Het overdragen van dagen overeenkomstig punt 15.1 is alleen toegestaan tussen vaartuigen die werken met dezelfde overdrachtscategorie als omschreven in punt 4.2 en gedurende dezelfde beheersperiode. Een lidstaat kan een overdracht van dagen toestaan wanneer een vergunninghoudend overladend vissersvaartuig zijn activiteiten heeft stopgezet.

15.4. Het overdragen van dagen is alleen toegestaan voor vaartuigen waaraan visdagen zijn toegewezen zonder toepassing van de bijzondere voorwaarden van punt 8.3.

In afwijking van dit punt mogen dagen worden overgedragen door vaartuigen waaraan visdagen zijn toegewezen onder de bijzondere voorwaarde van punt 8.3, onder h), op voorwaarde dat aan deze voorwaarde geen andere bijzondere voorwaarde van punt 8.3 gekoppeld is.

15.5. Op verzoek van de Commissie verstrekken de lidstaten informatie over de overdrachten die hebben plaatsgevonden. Met het oog op deze informatieverstrekking aan de Commissie kan een gedetailleerd spreadsheetformaat worden vastgesteld volgens de in artikel 30, lid 2, van Verordening (EG) nr. 2371/2002 bedoelde procedure.

16. Overdracht van dagen tussen vissersvaartuigen die de vlag van verschillende lidstaten voeren

Een lidstaat mag vaartuigen die zijn vlag voeren, toestaan om in een gebied door te brengen dagen binnen dezelfde beheersperiode en binnen hetzelfde gebied over te dragen aan een vaartuig dat de vlag van een andere lidstaat voert, mits de voorwaarden van de punten 5.2, 5.5, 7 en 15 gelden. Alvorens een lidstaat voor een dergelijke overdracht toestemming verleent, stelt hij de Commissie in kennis van de overdrachtvoorwaarden, met vermelding van het aantal overgedragen dagen, de visserij-inspanning en, in voorkomend geval, de quota waarop de overdracht betrekking heeft.

GEBRUIK VAN VISTUIG**17. Mededeling betreffende het vistuig**

Vóór de eerste dag van elke beheersperiode deelt de kapitein van een vaartuig of zijn vertegenwoordiger de autoriteiten van de vlaggenlidstaat mee welk vistuig hij tijdens de komende beheersperiode wenst te gebruiken. Zolang die mededeling niet is gedaan, mag het vaartuig niet met in punt 4.1 opgenomen vistuig vissen in de in punt 2.1 vermelde gebieden.

18. Gebruik van vistuig van meer dan één vistuigcategorie

18.1. Een vaartuig mag binnen een beheersperiode vistuig van meer dan één van de in punt 4.1 opgenomen categorieën gebruiken.

18.2. Wanneer de kapitein van een vaartuig of zijn vertegenwoordiger meedeelt dat meer dan één vistuig wordt gebruikt, mag het vaartuig op om het even welk moment gebruikmaken van één van de aangemelde vistuigen, op voorwaarde dat het totale aantal dagen dat het vaartuig sinds het begin van het jaar met om het even welk van de betrokken vistuigen heeft gevist, overeenkomt met:

- a) niet meer dan het totale aantal tijdens het jaar beschikbare dagen dat overeenstemt met het rekenkundige gemiddelde van het aantal dagen waarop het vaartuig overeenkomstig tabel I voor elk vistuig in aanmerking komt, afgerond op de dichtstbijzijnde hele dag en
- b) niet meer dan het aantal dagen dat volgens tabel I zou worden toegewezen als alleen het betrokken vistuig werd gebruikt.

18.3. Indien voor één van de gemelde vistuigen geen beperking in aantal dagen geldt, blijft het totale aantal gedurende het jaar beschikbare dagen voor het betrokken vistuig onbeperkt.

18.4. Wanneer een lidstaat besluit het aantal dagen in beheersperioden op te delen overeenkomstig punt 9, gelden de voorwaarden van de punten 18.2, 18.3 en 18.4 mutatis mutandis voor elke beheersperiode.

18.5. De mogelijkheid om meer dan één vistuig te gebruiken kan alleen worden benut indien aan de volgende aanvullende controlevoorschriften wordt voldaan:

- a) tijdens een visreis mag het vaartuig slechts een van de in punt 4.1 opgenomen categorieën vistuig aan boord hebben of gebruiken, behoudens het in punt 19.2 genoemde geval;
- b) voor aanvang van een visreis deelt de kapitein van een vaartuig of zijn vertegenwoordiger de bevoegde autoriteiten mee welk type vistuig tijdens de visreis aan boord zal zijn of zal worden gebruikt, tenzij het type vistuig sinds de vorige visreis niet is gewijzigd.

18.6. De bevoegde autoriteiten oefenen op zee en in de haven controle en toezicht uit om na te gaan of aan bovenstaande twee voorschriften is voldaan. Een vaartuig dat niet aan deze voorschriften blijkt te voldoen, mag met onmiddellijke ingang niet langer meer dan één categorie vistuig gebruiken.

19. Gecombineerd gebruik van gereguleerd en niet-gereguleerd vistuig

Voor vaartuigen die naast één of meer van de in punt 4.1 opgenomen vistuigen (gereguleerd vistuig) ook niet onder dat punt opgenomen vistuigen (niet-gereguleerd vistuig) willen gebruiken, gelden geen beperkingen ten aanzien van het gebruik van niet-gereguleerd vistuig. Deze vaartuigen moeten van tevoren meedelen wanneer zij gereguleerd vistuig gebruiken. Zonder een dergelijke mededeling mag geen van de in punt 4.1 opgenomen vistuigen aan boord worden gehouden. Deze vaartuigen moeten toestemming hebben en beschikken over de nodige uitrusting om alternatieve visserijactiviteiten met niet-gereguleerde vistuig te verrichten.

20. Verbod op het aan boord houden van meer dan één gereguleerd vistuig

20.1. Een vaartuig dat aanwezig is in een in punt 2 vermeld gebied en dat vistuig van één van de in punt 4.1 opgenomen categorieën aan boord heeft, mag niet tegelijkertijd vistuig van een andere in punt 4.1 opgenomen categorie aan boord hebben.

20.2. In afwijking van punt 19.1 mogen vaartuigen in een in punt 2.1 vermeld gebied vistuig van verschillende categorieën aan boord hebben en tijdens een visreis gebruiken. In dat geval wordt het aantal dagen dat het vaartuig zich tijdens die visreis op zee bevindt, gerekend als dagen waarop wordt gevist met het vistuig en onder de bijzondere voorwaarde waarvoor overeenkomstig tabel I het laagste aantal dagen geldt.

NIET MET VISSERIJ VERBAND HOUDENDE ACTIVITEITEN EN DOORVAART**21. Niet met visserij verband houdende activiteiten**

In elke beheersperiode mag een vaartuig niet met visserij verband houdende activiteiten verrichten zonder dat die tijd wordt meegeteld bij de onder punt 8 toegewezen dagen, op voorwaarde dat het vaartuig zijn vlaggenlidstaat vooraf in kennis stelt van zijn voornemen die activiteiten te verrichten en van de aard van die activiteiten, en voor de duur van die activiteiten afstand doet van zijn visvergunning. Gedurende die activiteiten voeren vaartuigen geen vistuig of vis mee.

22. Doorvaart

Een vaartuig mag door het gebied varen als het niet over een visvergunning voor het gebied beschikt of het zijn voornemen daartoe vooraf aan zijn autoriteiten heeft meegedeeld. Terwijl een dergelijk vaartuig zich in dit gebied bevindt, moet eventueel meegevoerd vistuig zijn vastgesjord en opgeborgen overeenkomstig de voorwaarden van artikel 20, lid 1, van Verordening (EEG) nr. 2847/93.

TOEZICHT, INSPECTIE EN BEWAKING**23. Mededelingen inzake de visserij-inspanning**

In afwijking van artikel 9 van Verordening (EG) nr. 423/2004 zijn vaartuigen die overeenkomstig de artikelen 5 en 6 van Verordening (EG) nr. 2244/2003 zijn uitgerust met satellietvolgsystemen, vrijgesteld van de in artikel 19 quater van Verordening (EEG) nr. 2847/93 van de Raad vastgestelde meldplicht.

VERPLICHTINGEN INZAKE SATELLIETVOLGSYSTEMEN**24. Registratie van relevante gegevens**

De lidstaten zien erop toe dat de volgende op grond van artikel 8, artikel 10, lid 1, en artikel 11, lid 1, van Verordening (EG) nr. 2244/2003 verkregen satellietvolgsystemen in computerleesbare vorm worden geregistreerd:

- a) het binnenvaren en verlaten van de haven;
- b) het binnenvaren en verlaten van maritieme gebieden waar specifieke regels gelden in verband met de toegang tot de wateren en de bestanden.

25. **Kruiscontroles**

De lidstaten controleren de indiening van logboeken en de in de logboeken geregistreerde relevante gegevens aan de hand van de VMS-gegevens. Deze kruiscontroles moeten worden opgetekend en op verzoek ter beschikking van de Commissie worden gesteld.

RAPPORTAGEVERPLICHTINGEN26. **Verzameling van relevante gegevens**

Op basis van de gegevens die worden gebruikt voor het beheer van de buitengaats en in het gebied doorgebrachte visdagen overeenkomstig deze bijlage, verzamelen de lidstaten voor ieder kwartaal de gegevens betreffende de totale inspanningen in de in punt 2.1 vermelde gebieden voor gesleept vistuig, staand vistuig en demersale beuglijnen en de inspanningen van vaartuigen die verschillende soorten vistuig gebruiken in de in deze bijlage bedoelde gebieden.

27. **Mededeling van relevante gegevens**

- 27.1. Op verzoek van de Commissie verstrekken de lidstaten de in punt 25 bedoelde gegevens volgens het in de tabellen II en III opgenomen model aan de Commissie door toezending van een spreadsheet aan het juiste e-mailadres, dat door de Commissie aan de lidstaten zal worden megedeeld.
- 27.2. Volgens de in artikel 30, lid 2, van Verordening (EG) nr. 2371/2002 bedoelde procedure kan een nieuw spreadsheetformaat worden vastgesteld voor de verstrekking van de in punt 25 bedoelde gegevens aan de Commissie.

Tabel II

Rapportageformaat

Land	CFR	Uitwendige ken-tekens	Duur van de beheers-periode	Gebied	Aangegeven vistuig				Bijzondere voorwaarden voor het aangegeven vistuig				Toegewezen aantal dagen per aangegeven vistuig				Aantal dagen waarop het aangegeven vistuig is gebruikt				Overgedragen dagen
					Nr. 1	Nr. 2	Nr. 3	...	Nr. 1	Nr. 2	Nr. 3	...	Nr. 1	Nr. 2	Nr. 3	...	Nr. 1	Nr. 2	Nr. 3	...	
(1)	(2)	(3)	(4)	(5)	(6)	(6)	(6)	(6)	(7)	(7)	(7)	(7)	(8)	(8)	(8)	(8)	(9)	(9)	(9)	(9)	(10)

Tabel III

Gegevensformaat

Naam van het veld	Maximumaantal letters/cijfers	Richting (*) L(inks)/R(echts)	Definitie en opmerkingen
(1) Land	3	n/r	Lidstaat (ISO-drielettercode) waar het vaartuig voor de visserij is geregistreerd overeenkomstig Verordening (EG) nr. 2371/2002. Voor overdragende vaartuigen is dit steeds het land dat de mededeling doet.
(2) CFR	12	n/r	Nummer in het communautaire vlootregister Uniek identificatienummer van het vissersvaartuig. Lidstaat (ISO-drielettercode) gevolgd door een identificatienummer (9 tekens). Indien een reeks minder dan 9 tekens telt, moeten aan de linkerkant nullen worden toegevoegd.
(3) Uitwendige kentekens	14	L	Overeenkomstig Verordening (EEG) nr. 1381/87 van de Commissie.
(4) Duur van de beheersperiode	2	L	Duur van de beheersperiode in maanden.

Naam van het veld	Maximumaantal letters/cijfers	Richting (*) L(inks)/R(echts)	Definitie en opmerkingen
(5) Gebied	1	L	Aangeven of het vaartuig heeft gevist in de gebieden a, b, c of d van punt 2.1 van bijlage IIA.
(6) Aangegeven type(n) vistuig	5	L	Vermeld het aangegeven vistuig overeenkomstig punt 4.1 van bijlage IIA (bijv. a.i, a.ii, a.iii, a.iv, a.v, b.i, b.ii, b.iii, b.iv, c.i, c.ii, c.iii, d of e).
(7) Bijzondere voorwaarden voor het aangegeven vistuig	2	L	Geef aan of, en zo ja welke, van de in punt 8.3 van bijlage IIA genoemde bijzondere voorwaarden a-l van toepassing zijn
(8) Toegewezen aantal dagen per aangegeven vistuig	3	L	Aantal dagen waarop het vaartuig krachtens bijlage IIA recht heeft voor het aangegeven vistuig en de aangegeven beheersperiode.
(9) Aantal dagen waarop het aangegeven vistuig is gebruikt	3	L	Aantal dagen dat het vaartuig effectief in het gebied heeft doorgebracht met gebruikmaking van het aangegeven vistuig gedurende de beheersperiode overeenkomstig bijlage IIA.
(10) Overgedragen dagen	4	L	Vermeld voor overgedragen dagen „-aantal overgedragen dagen” en voor ontvangen dagen „+ aantal overgedragen dagen”.

(*) relevante informatie voor de verstrekking van gegevens volgens een formaat met vaste lengte.

Aanhangsel 1 van BIJLAGE IIA

Een kopie van de in punt 12.1 van deze bijlage bedoelde speciale visdocumenten moet steeds aan boord van het vaartuig worden gehouden.

1. Wanneer het vaartuig beschikt over een speciaal visdocument, mag het uitsluitend gesleept vistuig met een ontsnappingspaneel als omschreven in punt 3 van dit aanhangsel aan boord houden en gebruiken. Het tuig moet door nationale inspecteurs worden goedgekeurd alvorens de visserijactiviteiten beginnen.
2. Ontsnappingspaneel
 - 2.1. Het ontsnappingspaneel moet worden aangebracht in het cilindervormige gedeelte met een omtrek van minimaal 80 open mazen. Het ontsnappingspaneel moet worden aangebracht in het rugpaneel. Er mogen zich niet meer dan twee open ruitvormige mazen bevinden tussen de laatste rij mazen aan de zijkant van het paneel en de aangrenzende naadlijn. Het paneel eindigt maximaal zes meter van de pooklijn. Er worden twee ruitvormige mazen per vierkante maas aan het paneel bevestigd wanneer de maaswijdte van de kuil gelijk is aan of groter is dan 120 mm, vijf ruitvormige mazen per twee vierkante mazen wanneer de maaswijdte van de kuil gelijk is aan of groter is dan 100 mm en kleiner is dan 120 mm, en drie ruitvormige mazen per vierkante maas wanneer de maaswijdte van de kuil gelijk is aan of groter is dan 90 mm en kleiner is dan 100 mm.
 - 2.2. De lengte van het ontsnappingspaneel bedraagt minimaal 3 meter. De mazen hebben een opening van ten minste 120 mm. Het moeten vierkante mazen zijn, d.w.z. alle vier zijden van het paneel hebben de AB-snit. Het netwerk moet zo worden aangebracht dat de benen evenwijdig lopen met, respectievelijk loodrecht staan op, de lengterichting van de kuil.
 - 2.3. Het netwerk van het paneel met vierkante mazen moet zijn vervaardigd uit knooploos enkelvoudig getwijnd garen. Het paneel moet zo worden aangebracht dat de mazen tijdens het vissen te allen tijde volledig open blijven. Het mag op geen enkele wijze worden geblokkeerd door aan de binnen- of buitenzijde aangebrachte voorzieningen.

Aanhangsel 2 van BIJLAGE IIA

Een kopie van de in punt 12.1 van deze bijlage bedoelde speciale visdocumenten moet steeds aan boord van het vaartuig worden gehouden.

1. Wanneer het vaartuig beschikt over een speciaal visdocument, mag het uitsluitend gesleept vistuig met een ontsnappingspaneel als omschreven in punt 3 van dit aanhangsel aan boord houden en gebruiken. Het tuig moet door nationale inspecteurs worden goedgekeurd alvorens de visserijactiviteiten beginnen.
 2. Ontsnappingspaneel
 - 2.1. Het ontsnappingspaneel moet worden aangebracht in het cilindervormige gedeelte met een omtrek van minimaal 80 open mazen. Het ontsnappingspaneel moet worden aangebracht in het rugpaneel. Er mogen zich niet meer dan twee open ruitvormige mazen bevinden tussen de laatste rij mazen aan de zijkant van het paneel en de aangrenzende naadlijn. Het paneel eindigt maximaal 6 meter van de pooklijn. Per twee vierkante mazen worden er vijf ruitvormige mazen aan het paneel bevestigd.
 - 2.2. De lengte van het ontsnappingspaneel bedraagt minimaal 3 meter. De mazen hebben een opening van ten minste 140 mm. Het moeten vierkante mazen zijn, d.w.z. alle vier zijden van het paneel hebben de AB-snit. Het netwerk moet zo worden aangebracht dat de benen evenwijdig lopen met, respectievelijk loodrecht staan op, de lengterichting van de kuil.
 - 2.3. Het netwerk van het paneel met vierkante mazen moet zijn vervaardigd uit knooploos enkelvoudig getwijnd garen. Het paneel moet zo worden aangebracht dat de mazen tijdens het vissen te allen tijde volledig open blijven. Het mag op geen enkele wijze worden geblokkeerd door aan de binnen- of buitenzijde aangebrachte voorzieningen.
-

Aanhangsel 3 van Bijlage IIA

1. Een kopie van de in punt 13.1 van deze bijlage bedoelde speciale visdocumenten moet steeds aan boord van het vaartuig worden gehouden.
 2. Wanneer een vaartuig beschikt over een speciaal visdocument, mag het uitsluitend gesleept vistuig aan boord houden en gebruiken met een ontsnappingspaneel als omschreven in punt 2 van dit aanhangsel, aangebracht in een kuil met een maaswijdte gelijk aan of groter dan 95 mm en met een omtrek van minimaal 80 open mazen en maximaal 100 mazen. Het tuig moet door nationale inspecteurs worden goedgekeurd alvorens de visserijactiviteiten beginnen.
 3. Ontsnappingspaneel
 - 3.1. Het ontsnappingspaneel moet worden aangebracht in het rugpaneel. Er mogen zich niet meer dan twee open ruitvormige mazen bevinden tussen de laatste rij mazen aan de zijkant van het paneel en de aangrenzende naadlijn. Het paneel eindigt maximaal 4 meter van de pooklijn. Per vierkante maas worden er drie ruitvormige mazen aan het paneel bevestigd.
 - 3.2. De lengte van het ontsnappingspaneel bedraagt minimaal vijf meter. De mazen hebben een opening van ten minste 120 mm. Het moeten vierkante mazen zijn, d.w.z. alle vier zijden van het paneel hebben de AB-snit. Het netwerk moet zo worden aangebracht dat de benen evenwijdig lopen met, respectievelijk loodrecht staan op, de lengterichting van de kuil.
 - 3.3. Het netwerk van het paneel met vierkante mazen moet zijn vervaardigd uit knooploos enkelvoudig getwijnd garen. Het paneel moet zo worden aangebracht dat de mazen tijdens het vissen te allen tijde volledig open blijven. Het mag op geen enkele wijze worden geblokkeerd door aan de binnen- of buitenzijde aangebrachte voorzieningen.
-

BIJLAGE IIB

VISSERIJ-INSPANNING VOOR VAARTUIGEN IN HET KADER VAN HET HERSTEL VAN BEPAALDE ZUIDELIJKE HEEKBESTANDEN EN LANGOUSTINEBESTANDEN IN ICES-ZONES VIIIc EN IXa, MET UITZONDERING VAN DE GOLF VAN CADIZ**1. Werkingssfeer**

De in deze bijlage vastgestelde voorwaarden zijn van toepassing op communautaire vissersvaartuigen met een lengte over alles gelijk aan of groter dan 10 meter, die met gesleept of staand vistuig als omschreven in punt 3 aan boord, aanwezig zijn in ICES-zones VIIIc en IXa met uitzondering van de Golf van Cadiz. Voor de toepassing van deze bijlage wordt onder de beheersperiode 2008 verstaan de periode van 1 februari 2008 tot en met 31 januari 2009.

2. Definitie van dag van aanwezigheid in het gebied

In deze bijlage wordt onder een dag van aanwezigheid in het gebied verstaan een doorlopende periode van 24 uur (of deel daarvan) gedurende welke een vaartuig in een in punt 1 vermeld gebied aanwezig en buitengaats is. De lidstaat waarvan het betreffende vaartuig de vlag voert, bepaalt wanneer de doorlopende periode ingaat.

3. Vistuig

Deze bijlage heeft betrekking op de volgende categorieën vistuig:

- trawls, Deense zegennetten en soortgelijk vistuig met een maaswijdte gelijk aan of groter dan 32 mm, alsmede kieuwnetten met een maaswijdte gelijk aan of groter dan 60 mm en demersale beuglijnen.

TOEPASSING VAN DE BEPERKINGEN VAN DE VISSERIJ-INSPANNING**4. Vaartuigen waarvoor beperkingen van visserijinspanningen gelden**

- 4.1. Vaartuigen die gebruikmaken van vistuig behorend tot de categorieën vistuig vermeld in punt 3 en die vissen in gebieden die zijn opgenomen in punt 1, moeten beschikken over een speciaal visdocument dat is afgegeven overeenkomstig artikel 7 van Verordening (EG) nr. 1627/94.
- 4.2. Een lidstaat verleent vaartuigen die zijn vlag voeren, geen toestemming voor visserijactiviteiten in het betrokken gebied met vistuig van een in punt 3 omschreven categorie, als deze vaartuigen in de jaren 2002, 2003, 2004, 2005, 2006 of 2007, de vangstcijfers ingevolge een overdracht van dagen tussen vaartuigen niet meegerekend, nog niet eerder dergelijke visserijactiviteiten in het betrokken gebied hebben verricht, tenzij hij ervoor zorgt dat een gelijkwaardig vermogen, gemeten in kilowatt, niet voor vissen in het gereguleerde gebied wordt gebruikt.
- 4.3. Een vaartuig dat de vlag van een lidstaat voert die geen quota heeft in het in punt 1 opgenomen gebied, mag in dat gebied niet vissen met vistuig van een in punt 3 omschreven categorie, tenzij het vaartuig na een overdracht een quotum toegewezen krijgt uit hoofde van artikel 20, lid 5, van Verordening (EG) nr. 2371/2002 en zeedagen krijgt overeenkomstig punt 13 van deze bijlage.

5. Activiteitsbeperkingen

De lidstaten zorgen ervoor dat vissersvaartuigen die hun vlag voeren en in de Gemeenschap geregistreerd zijn, niet langer dan het in punt 7 bepaalde aantal dagen aanwezig zijn in het gebied wanneer ze vistuig behorend tot een categorie bedoeld in punt 3 aan boord hebben.

6. Uitzonderingen

Dagen waarop een vaartuig aanwezig is geweest in het gebied maar niet heeft kunnen vissen omdat het noodhulp aan een ander vaartuig heeft verleend of omdat het een gewonde moest vervoeren die dringend medische hulp nodig had, worden door de vlaggenlidstaat niet in mindering gebracht op het uit hoofde van deze bijlage aan dat vaartuig toegewezen aantal dagen. Indien een lidstaat hiertoe besluit, dient hij de redenen voor dit besluit alsmede bewijsstukken van de bevoegde autoriteiten betreffende de noodsituatie uiterlijk een maand nadat hij dit besluit heeft genomen, aan de Commissie te verstrekken.

AAN VISSERSVAARTUIGEN TOEGEWEEZEN AANTAL DAGEN VAN AANWEZIGHEID IN HET GEBIED**7. Maximumaantal dagen**

- 7.1. Het maximaantal dagen waarvoor een lidstaat tijdens de beheersperiode 2008 een onder zijn vlag varende vaartuig dat vistuig behorend tot een categorie bedoeld in punt 3 aan boord heeft, mag toestaan aanwezig te zijn in het gebied, is vastgesteld in tabel I.
- 7.2. Voor de vaststelling van het maximaantal dagen dat een vissersvaartuig na toestemming van zijn vlaggenstaat in het gebied aanwezig mag zijn, gelden tijdens de beheersperiode 2008 de onderstaande bijzondere voorwaarden overeenkomstig tabel I:
- a) de totale aanvoer van heek in 2001, 2002 en 2003 door het vaartuig, of, mutatis mutandis, door het vaartuig of de vaartuigen die met soortgelijk vistuig overeenkomstig de Gemeenschapswetgeving ter vervanging zijn ingezet en aan deze bijzondere voorwaarde voldoen, moet per jaar minder dan 5 ton bedragen volgens de aanvoer in levend gewicht die in het Gemeenschapslogboek is vermeld, en
 - b) de totale aanvoer van langoustine in 2001, 2002 en 2003 door het vaartuig, of, mutatis mutandis, door het vaartuig of de vaartuigen die met soortgelijk vistuig overeenkomstig de Gemeenschapswetgeving ter vervanging zijn ingezet en aan deze bijzondere voorwaarde voldoen, moet per jaar minder dan 2,5 ton bedragen volgens de aanvoer in levend gewicht die in het Gemeenschapslogboek is vermeld.
- 7.3. Tijdens de beheersperiode 2008 mogen de lidstaten de aan hen toegewezen visserijinspanningen beheren aan de hand van een kilowattdagensysteem. Op grond van dat systeem mogen de lidstaten een vaartuig, met betrekking tot vistuig behorend tot de in tabel I opgenomen categorieën vistuig en bijzondere voorwaarden, toestaan om tijdens een maximaantal dagen dat verschilt van het in die tabel vastgestelde aantal, aanwezig te zijn in het gebied, op voorwaarde dat het totale aantal kilowattdagen dat met de categorie en bijzondere voorwaarde overeenstemt, in acht wordt genomen.

Het totale aantal kilowattdagen moet de som zijn van alle individuele visserijinspanningen die zijn toegewezen aan de vaartuigen die de vlag van die lidstaat voeren en in aanmerking komen voor de categorie vistuig bedoeld in punt 3 en de bijzondere voorwaarde. Deze individuele visserijinspanningen worden berekend in kilowattdagen door het motorvermogen van elk vaartuig te vermenigvuldigen met het aantal zeedagen dat het vaartuig overeenkomstig tabel I zou krijgen als de bepalingen van dit punt niet werden toegepast.

- 7.4. Lidstaten die gebruik wensen te maken van de in punt 7.3 vastgestelde bepalingen, moeten bij de Commissie een verzoek indienen met elektronische verslagen waarin voor de categorie vistuig en bijzondere voorwaarde opgenomen in tabel I, de gegevens worden vermeld voor de berekening op basis van:
- de lijst van vaartuigen die mogen vissen, met vermelding van hun nummer in het communautaire vlootregister (Community Fleet Register — CFR) en hun motorvermogen;
 - de vangstcijfers van 2001, 2002 en 2003 voor dergelijke vaartuigen, waaruit de in bijzondere voorwaarde 7.2, onder a) of b), vastgestelde vangstsamenstelling blijkt, indien deze vaartuigen voor deze bijzondere voorwaarden in aanmerking komen;
 - het aantal zeedagen dat elk vaartuig overeenkomstig tabel I had mogen vissen en het aantal zeedagen waarover het vaartuig bij toepassing van punt 7.3 zou beschikken.

Op basis van die gegevens kan de Commissie de betrokken lidstaat toestaan gebruik te maken van de in punt 7.3 vastgestelde bepalingen.

8. Beheersperioden

- 8.1. Een lidstaat mag het in tabel I vermelde aantal dagen van aanwezigheid in het gebied verdelen over beheersperioden met een duur van een of meer kalendermaanden.
- 8.2. Het aantal dagen waarop een vaartuig gedurende een beheersperiode in het betrokken gebied aanwezig mag zijn, wordt door de betrokken lidstaat zelf vastgesteld.
- 8.3. In elke beheersperiode kan een vaartuig niet met visserij verband houdende activiteiten verrichten zonder dat die tijd wordt meegeteld bij de onder punt 7 toegewezen dagen, op voorwaarde dat het vaartuig eerst zijn vlaggenlidstaat in kennis stelt van zijn voornemen die activiteiten te verrichten en van de aard van die activiteiten, en voor de duur van de activiteiten afstand doet van zijn visvergunning. Gedurende die activiteiten voeren vaartuigen geen vistuig of vis mee.

9. Toewijzing van extra dagen voor de definitieve beëindiging van visserijactiviteiten

- 9.1. De Commissie kan lidstaten extra dagen toekennen waarop een vaartuig toestemming van zijn vlaggenlidstaat kan krijgen om in het gebied aanwezig te zijn terwijl het vistuig behorend tot een categorie bedoeld in punt 3 aan boord heeft, op basis van de definitieve beëindiging van visserijactiviteiten sinds 1 januari 2004 hetzij overeenkomstig artikel 7 van Verordening (EG) nr. 2792/1999, hetzij ingevolge andere omstandigheden die de lidstaten naar behoren motiveren. Ook vaartuigen waarvoor kan worden aangetoond dat zij definitief uit het gebied verdwenen zijn, komen in aanmerking. De in kilowatt gemeten visserij-inspanning die vaartuigen waarvan de activiteiten zijn beëindigd, in 2003 met het betrokken vistuig hebben geleverd, wordt gedeeld door de inspanning die alle vaartuigen in 2003 met dat vistuig hebben geleverd.

Het aantal extra dagen wordt vervolgens berekend door de aldus verkregen ratio te vermenigvuldigen met het aantal dagen dat overeenkomstig tabel I zou zijn toegewezen. Het resultaat van deze berekening wordt afgerond op de dichtstbijzijnde hele dag.

Dit punt is niet van toepassing wanneer een vaartuig overeenkomstig punt 4.1 is vervangen of wanneer de onttrekking reeds in de voorgaande jaren is benut om extra zeedagen te krijgen.

- 9.2. Lidstaten die gebruik wensen te maken van de in punt 9.1 vastgestelde toewijzingen, moeten bij de Commissie een verzoek indienen met elektronische verslagen waarin per categorie vistuig en bijzondere voorwaarde als opgenomen in tabel I, de gegevens zijn opgenomen voor de berekening op basis van:

- de lijst van vaartuigen waarvan de activiteiten zijn beëindigd, met vermelding van hun nummer in het communautaire vlootregister (CFR — Community Fleet Register) en hun motorvermogen;
- de in 2003 door die vaartuigen verrichte visserijactiviteit, berekend in zeedagen volgens categorie vistuig en, zo nodig, per bijzondere voorwaarde.

- 9.3. Op basis van dit verzoek kan de Commissie het in punt 7.1 vastgestelde aantal dagen voor de betrokken lidstaat wijzigen volgens de in artikel 30, lid 2, van Verordening (EG) nr. 2371/2002 bedoelde procedure.

- 9.4. Tijdens de beheersperiode 2008 mag een lidstaat deze extra zeedagen opnieuw toewijzen aan alle of sommige vaartuigen die tot de vloot blijven behoren en in aanmerking komen voor vistuig behorend tot een categorie en bijzondere voorwaarde, door de in de punten 7.3 en 7.4 vastgestelde bepalingen mutatis mutandis toe te passen.

- 9.5. Extra dagen die eerder door de Commissie zijn toegewezen vanwege de definitieve beëindiging van visserijactiviteiten op basis van eerdere definities van categorieën vistuig, worden opnieuw geëvalueerd op basis van de categorie vistuig bedoeld in punt 3. Aldus verkregen extra dagen blijven geldig in 2008.

10. Toewijzing van extra dagen voor versterkt toezicht door waarnemers

- 10.1. De Commissie kan op basis van een programma voor versterkt toezicht door waarnemers in het kader van een partnerschap tussen de wetenschap en de visserijsector, de lidstaten tussen 1 februari 2008 en 31 januari 2009 drie extra dagen van aanwezigheid in het gebied toewijzen voor vaartuigen met vistuig behorend tot een categorie bedoeld in punt 3 aan boord. Dergelijke programma's moeten met name gericht zijn op teruggooiniveaus en vangstsamenstelling en moeten inzake gegevensverzameling verder gaan dan de vereisten voor de minimumprogramma's en uitgebreide programma's, zoals vastgesteld in Verordening (EG) nr. 1543/2000, Verordening (EG) nr. 1639/2001 en Verordening (EG) nr. 1581/2004.

De waarnemers moeten onafhankelijk zijn van de reder van het vaartuig en mogen geen deel uitmaken van de bemanning van het vissersvaartuig.

- 10.2. De lidstaten die wensen gebruik te maken van de in punt 10.1 bedoelde toewijzingen, moeten een beschrijving van hun programma voor versterkt toezicht door waarnemers bij de Commissie indienen.

- 10.3. Op basis van die beschrijving en na overleg met het STECF kan de Commissie het aantal in punt 7.1 vastgestelde dagen voor de betrokken lidstaat en voor de bij het programma voor versterkt toezicht door waarnemers betrokken vaartuigen, het gebied en het vistuig wijzigen overeenkomstig de in artikel 30, lid 2, van Verordening (EG) nr. 2371/2002 bedoelde procedure.

- 10.4 Indien een programma voor versterkt toezicht door waarnemers reeds in het verleden door de lidstaat is ingediend en door de Commissie is goedgekeurd, en de lidstaat dit programma ongewijzigd wil blijven toepassen, stelt de lidstaat de Commissie vier weken vóór het begin van de periode waarvoor het programma van toepassing is, in kennis van de verlenging van dit programma.

11. Bijzondere voorwaarden voor de toewijzing van dagen

- 11.1. Indien aan een vaartuig een onbeperkt aantal dagen wordt toegewezen omdat is voldaan aan de voorwaarden vermeld in punt 7.2, onder a), en punt 7.2, onder b), mag de aanvoer van het vaartuig in 2008 niet meer bedragen dan 5 ton heek en 2,5 ton langoustine, gemeten in levend gewicht.
- 11.2. Vaartuigen mogen op zee geen vis overladen op een ander vaartuig.
- 11.3. Wanneer een vaartuig niet aan de betrokken voorwaarde(n) voldoet, verliest het met onmiddellijke ingang het recht op de toewijzing van het aantal dagen dat met die bijzondere voorwaarde(n) overeenstemt.

Tabel I

Maximumaantal dagen per jaar waarop een vaartuig in het gebied aanwezig mag zijn, per vistuig

Vistuig punt 3	Bijzondere voorwaarden Punt 7	Omschrijving Enkel de vistuigcategorieën als omschreven in punt 3 en de bijzondere voorwaarden van punt 7 worden gebruikt	Maximum-aantal dagen
3		Bodemtrawls met een maaswijdte \geq 32 mm, kieuwnetten met een maaswijdte \geq 60 mm en demersale beuglijnen	194
3	7.2, a) and 7.2, b)	Bodemtrawls met een maaswijdte \geq 32 mm, kieuwnetten met een maaswijdte \geq 60 mm en demersale beuglijnen	Onbeperkt

UITWISSELING VAN TOEGEWEZEN VISSERIJINSPANNINGEN

12. Overdracht van dagen tussen vaartuigen die de vlag van dezelfde lidstaat voeren

- 12.1. Een lidstaat kan vissersvaartuigen die zijn vlag voeren, toestaan om dagen tijdens welke zij in het gebied aanwezig mogen zijn, voor hetzelfde gebied over te dragen aan een ander vaartuig dat zijn vlag voert, op voorwaarde dat het product van het door een vaartuig ontvangen aantal dagen en het motorvermogen in kilowatt van dat vaartuig (kilowattdagen) gelijk is aan of kleiner is dan het product van het door het overdragende vaartuig overgedragen aantal dagen en het motorvermogen in kilowatt van dat vaartuig. Als motorvermogen in kilowatt van een vaartuig geldt het voor dat vaartuig in het communautaire vlootregister geregistreerde vermogen.
- 12.2. Het product van het overeenkomstig punt 12.1 overgedragen totale aantal dagen in het betrokken gebied en het motorvermogen in kilowatt van het overdragende vaartuig mag niet groter zijn dan het product van het geregistreerde gemiddelde aantal dagen per jaar dat het overdragende vaartuig in 2001, 2002, 2003, 2004 en 2005 in het gebied heeft doorgebracht, zoals bevestigd in het Gemeenschapslogboek, en het motorvermogen in kilowatt van dat vaartuig.
- 12.3. Het overdragen van dagen overeenkomstig punt 12.1 is alleen tussen vaartuigen die met vistuig behorend tot de vistuigcategorie werken en gedurende dezelfde beheersperiode toegestaan.
- 12.4. Het overdragen van dagen is alleen toegestaan voor vaartuigen waaraan visdagen zijn toegewezen zonder toepassing van de bijzondere voorwaarden van punt 7.2.

- 12.5. Op verzoek van de Commissie verstrekken de lidstaten informatie over de overdrachten die hebben plaatsgevonden. Spreadsheetformaten voor het verzamelen en doorsturen van de in dit punt bedoelde informatie kunnen worden vastgesteld volgens de in artikel 30, lid 2, van Verordening (EG) nr. 2371/2002 bedoelde procedure.

13. **Overdracht van dagen tussen vissersvaartuigen die de vlag van verschillende lidstaten voeren**

Iedere lidstaat kan vaartuigen die zijn vlag voeren, toestaan om in een van de gebieden door te brengen dagen binnen dezelfde beheersperiode en binnen hetzelfde gebied over te dragen aan een vaartuig dat de vlag van een andere lidstaat voert, mits de voorwaarden van de punten 4.1, 4.4, 6 en 12 gelden. Alvorens een lidstaat voor een dergelijke overdracht toestemming verleent, stelt hij de Commissie in kennis van de overdrachtvoorwaarden, met vermelding van het aantal dagen, de visserij-inspanning en, in voorkomend geval, de quota waarop de overdracht betrekking heeft.

GEBRUIK VAN VISTUIG

14. **Mededeling betreffende het vistuig**

Vóór de eerste dag van elke beheersperiode deelt de kapitein van een vaartuig of zijn vertegenwoordiger de autoriteiten van de vlaggenlidstaat mee welk vistuig hij tijdens de komende beheersperiode wenst te gebruiken. Zolang die mededeling niet is gedaan, mag het vaartuig niet in het onder punt 1 omschreven gebied vissen met vistuig behorend tot de categorie bedoeld in punt 3.

15. **Gecombineerd gebruik van gereguleerd en niet-gereguleerd vistuig**

Voor vaartuigen die naast één of meer van de vistuigen behorend tot de categorie bedoeld in punt 3 (gereguleerd vistuig) ook niet onder dat punt omschreven vistuigen (niet-gereguleerd vistuig) willen gebruiken, gelden geen beperkingen ten aanzien van het gebruik van niet-gereguleerd vistuig. Deze vaartuigen moeten van tevoren meedelen wanneer zij gereguleerd vistuig gebruiken. Zonder een dergelijke mededeling mag geen vistuig behorend tot de categorie bedoeld in punt 3 aan boord worden gehouden. Deze vaartuigen moeten toestemming hebben en beschikken over de nodige uitrusting om alternatieve visserijactiviteiten met niet-gereguleerd vistuig te verrichten.

DOORVAART

16. **Doorvaart**

Een vaartuig mag door het gebied varen als het niet over een visvergunning voor het gebied beschikt of het zijn voornemen daartoe vooraf aan zijn autoriteiten heeft meegedeeld. Terwijl een dergelijk vaartuig zich in dit gebied bevindt, moet eventueel meegevoerd vistuig zijn vastgesjord en opgeborgen overeenkomstig de voorwaarden van artikel 20, lid 1, van Verordening (EEG) nr. 2847/93.

TOEZICHT, INSPECTIE EN BEWAKING

17. **Mededelingen inzake de visserij-inspanning**

De artikelen 19 ter, 19 quater, 19 quinquies, 19 sexes en 19 duodecies van Verordening (EEG) nr. 2847/93 zijn van toepassing op vaartuigen die vistuig behorend tot de categorie bedoeld in punt 3 gebruiken en die actief zijn in het in punt 1 genoemde gebied. Vaartuigen die zijn uitgerust met een satellietvolgsysteem overeenkomstig de artikelen 5 en 6 van Verordening (EG) nr. 2244/2003, zijn vrijgesteld van de in artikel 19 quater van Verordening (EEG) nr. 2847/93 van de Raad vastgestelde meldplicht.

18. **Registratie van relevante gegevens**

De lidstaten zien erop toe dat de volgende op grond van artikel 8, artikel 10, lid 1, en artikel 11, lid 1, van Verordening (EG) nr. 2244/2003 verkregen satellietvolgsgegevens in computerleesbare vorm worden geregistreerd:

- a) het binnenvaren en verlaten van de haven;
- b) het binnenvaren en verlaten van maritieme gebieden waar specifieke regels gelden in verband met de toegang tot de wateren en de bestanden.

19. **Kruiscontroles**

De lidstaten controleren de indiening van logboeken en de in de logboeken geregistreerde relevante gegevens aan de hand van de VMS-gegevens. Deze kruiscontroles moeten worden opgetekend en op verzoek ter beschikking worden gesteld van de Commissie.

RAPPORTAGEVERPLICHTINGEN20. **Verzameling van relevante gegevens**

Op basis van de gegevens die worden gebruikt voor het beheer van de dagen aanwezig in het gebied overeenkomstig deze bijlage, verzamelen de lidstaten voor ieder kwartaal de gegevens betreffende de inspanningen in het gebied voor gesleept vistuig en staand vistuig en de inspanningen van vaartuigen die verschillende soorten vistuig gebruiken in het gebied als bedoeld in deze bijlage.

21. **Mededeling van relevante gegevens**

- 21.1. Op verzoek van de Commissie verstrekken de lidstaten de in punt 20 bedoelde gegevens volgens het in de tabellen II en III opgenomen model aan de Commissie door toezending van een spreadsheet aan het juiste e-mailadres, dat door de Commissie aan de lidstaten zal worden megedeeld.
- 21.2. Volgens de in artikel 30, lid 2, van Verordening (EG) nr. 2371/2002 bedoelde procedure kan een nieuw spreadsheetformaat worden vastgesteld voor de verstrekking van de in punt 20 bedoelde gegevens aan de Commissie.

Tabel II

Rapportageformaat

Land	CFR	Uitwendige kentekens	Duur van de beheersperiode	Gebied	Bijzondere voorwaarden voor aangegeven vistuig				Toegewezen aantal dagen per aangegeven vistuig				Aantal dagen waarop het aangegeven vistuig is gebruikt				Overgedragen dagen
					Nr. 1	Nr. 2	Nr. 3	...	Nr. 1	Nr. 2	Nr. 3	...	Nr. 1	Nr. 2	Nr. 3	...	
(1)	(2)	(3)	(4)	(5)	(6)	(6)	(6)	(6)	(7)	(7)	(7)	(7)	(8)	(8)	(8)	(8)	(9)

Tabel III

Gegevensformaat

Naam van het veld	Maximumaantal letters/ cijfers	Richting (*) L(inks/R)echts	Definitie en opmerkingen
(1) Land	3	n/r	Lidstaat (ISO-drielettercode) waar het vaartuig voor de visserij is geregistreerd overeenkomstig Verordening (EG) nr. 2371/2002. Voor overdragende vaartuigen is het steeds het land dat de mededeling doet.
(2) CFR	12	n/r	Nummer in het communautaire vlootregister Uniek identificatienummer van het vissersvaartuig. Lidstaat (ISO-drielettercode) gevolgd door een identificatienummer (9 tekens). Indien een reeks minder dan 9 tekens telt, moeten aan de linkerkant nullen worden toegevoegd.
(3) Uitwendige kentekens	14	L	Overeenkomstig Verordening (EEG) nr. 1381/87 van de Commissie.
(4) Duur van de beheersperiode	2	L	Duur van de beheersperiode in maanden.
(5) Gebied	1	L	Niet-relevante informatie met betrekking tot bijlage IIB.

Naam van het veld	Maximumaantal letters/ cijfers	Richting (*) L(inks)/R(echts)	Definitie en opmerkingen
(6) Bijzondere voorwaarde voor het aangegeven vistuig	2	L	Geef aan of, en zo ja welke, van de in punt 7.2 van bijlage IIB genoemde bijzondere voorwaarden a-b van toepassing zijn.
(7) Toegewezen aantal dagen per aangegeven vistuig	3	L	Aantal dagen waarop dit vaartuig overeenkomstig bijlage IIB recht heeft op het aangegeven vistuig en de aangegeven beheersperiode.
(8) Aantal dagen waarop het aangegeven vistuig is gebruikt	3	L	Aantal dagen dat het vaartuig effectief in het gebied heeft doorgebracht met gebruikmaking van het aangegeven vistuig gedurende de beheersperiode overeenkomstig bijlage IIB.
(9) Overgedragen dagen	4	L	Vermeld voor overgedragen dagen „-aantal overgedragen dagen” en voor ontvangen dagen „+ aantal overgedragen dagen”.

(*) relevante informatie voor de verstrekking van gegevens volgens een formaat met vaste lengte.

BIJLAGE IIC

**VISSERIJ-INSPANNING VOOR VAARTUIGEN IN HET KADER VAN HET HERSTEL VAN HET TONGBESTAND
IN HET WESTELIJK KANAAL IN ICES-ZONE VIIe****ALGEMENE BEPALINGEN****1. Werkingsfeer**

- 1.1. De in deze bijlage vastgestelde voorwaarden zijn van toepassing op vissersvaartuigen van de Gemeenschap met een lengte over alles gelijk aan of groter dan 10 meter, die met in punt 3 opgenomen vistuig aan boord aanwezig zijn in zone VIIe. Voor de toepassing van deze bijlage wordt onder de beheersperiode 2008 verstaan de periode van 1 februari 2008 tot en met 31 januari 2009.
- 1.2. Vaartuigen die vissen met staande netten met een maaswijdte van 120 mm of groter en die volgens het EG-logboek in 2004 minder dan 300 kg levend gewicht tong hebben gevangen, zijn vrijgesteld van het bepaalde in deze bijlage op voorwaarde dat:
- deze vaartuigen tijdens de beheersperiode 2008 minder dan 300 kg levend gewicht tong vangen, en
 - deze vaartuigen op zee geen vis overladen op een ander vaartuig, en
 - elke betrokken lidstaat uiterlijk op 31 juli 2008 en 31 januari 2009 bij de Commissie een verslag indient over de hoeveelheden tong die in 2004 in de vangstcijfers voor deze vaartuigen zijn opgenomen en in 2008 door deze vaartuigen zijn gevangen.

Wanneer aan een van deze voorwaarden niet is voldaan, zijn de betrokken vaartuigen met onmiddellijke ingang niet meer vrijgesteld van het bepaalde in deze bijlage.

2. Definitie van dag van aanwezigheid in het gebied

In deze bijlage wordt onder een dag van aanwezigheid in het gebied verstaan een doorlopende periode van 24 uur (of deel daarvan) gedurende welke een vaartuig buitengaats is en aanwezig in zone VIIe. De lidstaat waarvan het betreffende vaartuig de vlag voert, bepaalt wanneer de doorlopende periode ingaat.

3. Vistuig

Deze bijlage heeft betrekking op de volgende categorieën vistuig:

- boomkorren met een maaswijdte gelijk aan of groter dan 80 mm;
- staande netten met inbegrip van kieuwnetten, schakelnetten en warrelnetten met een maaswijdte van minder dan 220 mm.

TOEPASSING VAN DE BEPERKINGEN VAN DE VISSERIJ-INSPANNING**4. Vaartuigen waarvoor beperkingen van de visserijinspanningen gelden**

- 4.1. Vaartuigen die in het punt 1 genoemde gebied vissen met in punt 3 opgenomen categorieën vistuig, moeten beschikken over een speciaal visdocument dat is afgegeven overeenkomstig artikel 7 van Verordening (EG) nr. 1627/94.
- 4.2. Een lidstaat mag vaartuigen die zijn vlag voeren, geen toestemming verlenen om in het betrokken gebied te vissen met in punt 3 opgenomen categorieën vistuig, als deze vaartuigen in de jaren 2002, 2003, 2004, 2005, 2006 of 2007 nog niet eerder dergelijke visserijactiviteiten in het betrokken gebied hebben bedreven, tenzij hij ervoor zorgt dat een gelijkwaardig vermogen, in kilowatt gemeten, niet voor vissen in het gereguleerde gebied wordt gebruikt.

- 4.3. Vaartuigen die wel met in punt 3 opgenomen categorieën vistuig hebben gevist, kan evenwel toestemming worden verleend om ander vistuig te gebruiken, op voorwaarde dat het aantal dagen dat voor het laatstgenoemde vistuig is toegewezen gelijk is aan of groter dan het aantal dagen toegewezen voor het eerstbedoelde vistuig.
- 4.4. Een vaartuig dat de vlag van een lidstaat voert die geen quota heeft in het in punt 1 genoemde gebied, mag in dat gebied niet vissen met in punt 3 opgenomen categorieën vistuig, tenzij het vaartuig na een overdracht een quotum toegewezen krijgt uit hoofde van artikel 20, lid 5, van Verordening (EG) nr. 2371/2002 en zeedagen krijgt overeenkomstig punt 13 van deze bijlage.

5. **Activiteitsbeperkingen**

De lidstaten zorgen ervoor dat vissersvaartuigen die hun vlag voeren en in de Gemeenschap geregistreerd zijn, wanneer ze één van de in punt 3 opgenomen categorieën vistuig aan boord hebben, niet langer dan het in punt 7 bepaalde aantal dagen aanwezig zijn in het gebied.

6. **Uitzonderingen**

Dagen waarop een vaartuig aanwezig is geweest in het gebied maar niet heeft kunnen vissen omdat het noodhulp aan een ander vaartuig heeft verleend of omdat het een gewonde moest vervoeren die dringend medische hulp nodig had, worden door de vlaggenlidstaat niet in mindering gebracht op het uit hoofde van deze bijlage aan dat vaartuig toegewezen aantal dagen. Indien een lidstaat hiertoe besluit, dient hij de redenen voor dit besluit alsmede bewijsstukken van de bevoegde autoriteiten betreffende de noodsituatie binnen een maand aan de Commissie te verstrekken.

AAN VISSERSVAARTUIGEN TOEGEWENZEN AANTAL DAGEN VAN AANWEZIGHEID IN HET GEBIED

7. **Maximumaantal dagen**

- 7.1. Het maximumaantal dagen waarvoor een lidstaat tijdens de beheersperiode 2008 een onder zijn vlag varende vaartuig mag toestaan om in het gebied aanwezig te zijn terwijl het één van de in punt 3 opgenomen categorieën vistuigen aan boord heeft en gebruikt, staat vermeld in tabel I.
- 7.2. Het maximumaantal dagen waarop een vaartuig in het gehele in deze bijlage en in bijlage IIA bedoelde gebied aanwezig is, mag tijdens de beheersperiode 2008 niet meer bedragen dan het in tabel I van deze bijlage vermelde aantal dagen. In de in bijlage IIA omschreven gebieden mag een vaartuig evenwel niet langer aanwezig zijn dan het overeenkomstig bijlage IIA vastgestelde aantal dagen.
- 7.3. Tijdens de beheersperiode 2008 mogen de lidstaten de aan hen toegewezen visserij-inspanning beheren aan de hand van een kilowattdagensysteem. Op grond van dat systeem mogen de lidstaten een vaartuig, met betrekking tot de in tabel I opgenomen categorieën vistuig, toestaan om tijdens een maximumaantal dagen dat verschilt van het in die tabel vastgestelde aantal, aanwezig te zijn in het gebied, op voorwaarde dat het totale aantal kilowattdagen dat met de betrokken categorie overeenstemt, in acht wordt genomen.

Voor een specifieke categorie vistuig moet het totale aantal kilowattdagen de som zijn van alle individuele visserijinspanningen die zijn toegewezen aan de vaartuigen die de vlag van de betrokken lidstaat voeren en in aanmerking komen voor die specifieke categorie. Deze individuele visserijinspanningen worden berekend in kilowattdagen door het motorvermogen van elk vaartuig te vermenigvuldigen met het aantal zeedagen waarover het betrokken vaartuig overeenkomstig tabel I zou beschikken indien de bepalingen van dit punt niet werden toegepast.

- 7.4. Lidstaten die de bepalingen van punt 7.3 willen toepassen, moeten bij de Commissie een verzoek daartoe indienen met elektronische verslagen waarin voor elke categorie vistuig de details van de berekening zijn opgenomen, gebaseerd op:
- de lijst van vaartuigen die mogen vissen, met vermelding van hun nummer in het communautaire vlootregister (CFR — Community Fleet Register) en hun motorvermogen;
 - het aantal zeedagen dat elk vaartuig overeenkomstig tabel I oorspronkelijk had mogen vissen en het aantal zeedagen waarover elk vaartuig bij toepassing van punt 7.3 zou beschikken.

Op basis van deze gegevens mag de Commissie de betrokken lidstaat toestemming verlenen om gebruik te maken van de bepalingen in punt 7.3.

8. Beheersperioden

- 8.1. Een lidstaat mag het in tabel I vermelde aantal dagen van aanwezigheid in het gebied verdelen over beheersperioden van een of meer kalendermaanden.
- 8.2. Het aantal dagen waarop een vaartuig gedurende een beheersperiode in het betrokken gebied aanwezig mag zijn, wordt door de lidstaten zelf vastgesteld.
- 8.3. In elke beheersperiode moet een vaartuig dat het aantal in het gebied door te brengen dagen waarop het recht heeft, heeft opgebruikt, voor de rest van de beheersperiode in de haven of buiten het betrokken gebied blijven, tenzij het gebruikmaakt van vistuig waarvoor geen maximumaantal dagen is vastgesteld.

9. Toewijzing van extra dagen voor de definitieve beëindiging van visserijactiviteiten

- 9.1. De Commissie kan lidstaten extra dagen toekennen waarop een vaartuig na toestemming van zijn vlaggenlidstaat in het betrokken gebied aanwezig mag zijn terwijl het in punt 3 opgenomen vistuig aan boord heeft, op basis van de definitieve beëindiging van visserijactiviteiten sinds 1 januari 2004 hetzij overeenkomstig artikel 7 van Verordening (EG) nr. 2792/1999, hetzij ingevolge andere omstandigheden die de lidstaten naar behoren motiveren. De in kilowatt gemeten visserij-inspanning die vaartuigen waarvan de activiteiten zijn beëindigd, in 2003 met het betrokken vistuig hebben geleverd, wordt gedeeld door de inspanning die alle vaartuigen in 2003 met dat vistuig hebben geleverd.

Het aantal extra dagen wordt vervolgens berekend door de aldus verkregen ratio te vermenigvuldigen met het aantal dagen dat overeenkomstig tabel I zou zijn toegewezen. Het resultaat van deze berekening wordt afgerond op de dichtstbijzijnde hele dag.

Dit punt is niet van toepassing wanneer een vaartuig overeenkomstig punt 4.2 is vervangen of wanneer de onttrekking reeds in de voorgaande jaren is benut om extra zeedagen te krijgen.

- 9.2. Lidstaten die gebruik wensen te maken van de in punt 9.1 bedoelde toewijzingen, moeten bij de Commissie een verzoek indienen met elektronische verslagen waarin per categorie vistuig, de gegevens zijn opgenomen voor de berekening op basis van:
 - de lijst van vaartuigen waarvan de activiteiten zijn beëindigd, met vermelding van hun nummer in het communautaire vlootregister (CFR — Community Fleet Register) en hun motorvermogen;
 - de in 2003 door die vaartuigen verrichte visserijactiviteit, berekend in zeedagen per betrokken categorie vistuig.
- 9.3. Op basis van dit verzoek kan de Commissie het in punt 7.2 vastgestelde aantal dagen voor de betrokken lidstaat wijzigen volgens de in artikel 30, lid 2, van Verordening (EG) nr. 2371/2002 bedoelde procedure.
- 9.4. Tijdens de beheersperiode 2008 mag een lidstaat deze extra zeedagen weer toewijzen aan alle of sommige vaartuigen die nog steeds deel uitmaken van de vloot en die in aanmerking komen voor de betrokken categorie vistuig, door, mutatis mutandis, de bepalingen van de punten 7.3 en 7.4 toe te passen.
- 9.5. Extra dagen die eerder door de Commissie zijn toegewezen vanwege de definitieve beëindiging van visserijactiviteiten, blijven geldig in 2008.

10. Toewijzing van extra dagen voor versterkt toezicht door waarnemers

- 10.1. De Commissie kan op basis van een programma voor versterkt toezicht door waarnemers in het kader van een partnerschap tussen de wetenschap en de visserijsector, de lidstaten tussen 1 februari 2008 en 31 januari 2009 drie extra dagen van aanwezigheid in het gebied toewijzen voor vaartuigen met vistuig van de in punt 3 opgenomen categorieën aan boord. Dergelijke programma's moeten met name gericht zijn op teruggooiniveaus en vangstsamenstelling en moeten inzake gegevensverzameling verder gaan dan de vereisten voor de minimumprogramma's en uitgebreide programma's, zoals vastgesteld in Verordening (EG) nr. 1543/2000, Verordening (EG) nr. 1639/2001 en Verordening (EG) nr. 1581/2004.

De waarnemers moeten onafhankelijk zijn van de reder van het vaartuig en mogen geen deel uitmaken van de bemanning van het vissersvaartuig.

- 10.2. De lidstaten die wensen gebruik te maken van de in punt 10.1 genoemde toewijzingen, moeten een beschrijving van hun programma voor versterkt toezicht door waarnemers bij de Commissie indienen.
- 10.3. Op basis van die beschrijving en na overleg met het STECF kan de Commissie het aantal in punt 7.1 bedoelde dagen voor de betrokken lidstaat en voor de bij het programma voor versterkt toezicht door waarnemers betrokken vaartuigen, het gebied en het vistuig wijzigen overeenkomstig de in artikel 30, lid 2, van Verordening (EG) nr. 2371/2002 bedoelde procedure.
- 10.4. Indien een programma voor versterkt toezicht door waarnemers reeds in het verleden door de lidstaat is ingediend en door de Commissie is goedgekeurd, en indien de lidstaat dit programma ongewijzigd wil blijven toepassen, stelt de lidstaat de Commissie vier weken vóór het begin van de periode waarvoor dit programma van toepassing is, in kennis van de verlenging van dit programma.

Tabel I

Maximumaantal dagen per jaar waarop een vaartuig in het gebied aanwezig mag zijn, per vistuig

Vistuig Punt 3	Omschrijving Enkel de vistuigcategorieën als omschreven in punt 3 worden gebruikt	Westelijk kanaal
3.a	Boomkorren met een maaswijdte ≥ 80 mm	192
3.b	Staande netten met een maaswijdte < 220 mm	192

UITWISSELING VAN TOEGEWENZEN VISSERIJNSPANNINGEN

11. Overdracht van dagen tussen vaartuigen die de vlag van dezelfde lidstaat voeren

- 11.1. Een lidstaat mag een vissersvaartuig dat zijn vlag voert, toestemming verlenen om aan dat vaartuig toegestaan in het gebied door te brengen dagen, voor hetzelfde gebied over te dragen aan een ander vaartuig dat zijn vlag voert, op voorwaarde dat het product van het door een vaartuig ontvangen aantal dagen en het motorvermogen in kilowatt van dat vaartuig (kilowattdagen) gelijk is aan of kleiner is dan het product van het door het overdragende vaartuig overgedragen aantal dagen en het motorvermogen in kilowatt van dat vaartuig. Als motorvermogen in kilowatt van een vaartuig geldt het voor dat vaartuig in het communautaire vlootregister geregistreerde vermogen.
- 11.2. Het product van het in het gebied doorgebrachte dagen en het motorvermogen in kilowatt van het overdragende vaartuig mag niet groter zijn dan het product van het geregistreerde gemiddelde aantal dagen per jaar dat het overdragende vaartuig in 2001, 2002, 2003, 2004 en 2005 in het gebied heeft doorgebracht, zoals bevestigd in het Gemeenschapslogboek, en het motorvermogen in kilowatt van dat vaartuig.
- 11.3. Het overdragen van dagen overeenkomstig punt 11.1 is alleen toegestaan tussen vaartuigen die werken met dezelfde categorie vistuig als omschreven in punt 3 en gedurende dezelfde beheersperiode.
- 11.4. Op verzoek van de Commissie brengen de lidstaten verslag uit over de overdrachten die hebben plaatsgevonden. Volgens de in artikel 30, lid 2, van Verordening (EG) nr. 2371/2002 bedoelde procedure kan een gedetailleerd spreadsheetformaat worden vastgesteld voor het doorsturen van deze verslagen aan de Commissie.

12. Overdracht van dagen tussen vissersvaartuigen die de vlag van verschillende lidstaten voeren

Iedere lidstaat kan vaartuigen die zijn vlag voeren, toestaan om in het gebied door te brengen dagen, binnen dezelfde beheersperiode en binnen hetzelfde gebied over te dragen aan een vaartuig dat de vlag van een andere lidstaat voert, mits de voorwaarden van de punten 4.2, 4.4, 6 en 11 gelden. Alvorens een lidstaat voor een dergelijke overdracht toestemming verleent, stelt hij de Commissie in kennis van de overeengekomen overdrachtvoorwaarden, met vermelding van het aantal overgedragen dagen, de visserij-inspanning en, indien van toepassing, de quota waarop de overdracht betrekking heeft, overeenkomstig de tussen de betrokken lidstaten gemaakte afspraken.

GEBRUIK VAN VISTUIG**13. Mededeling betreffende het vistuig**

Vóór de eerste dag van elke beheersperiode deelt de kapitein van een vaartuig of zijn vertegenwoordiger de autoriteiten van de vlaggenlidstaat mee welk vistuig hij tijdens de komende beheersperiode wenst te gebruiken. Zolang die mededeling niet is gedaan, mag het vaartuig niet in het in punt 1 bedoelde gebied vissen met vistuig behorend tot de in punt 3 opgenomen categorieën.

14. Niet met visserij verband houdende activiteiten

In elke beheersperiode kan een vaartuig niet met visserij verband houdende activiteiten ontplooiën zonder dat die tijd wordt meegeteld bij de onder punt 7 toegewezen dagen voor dat vaartuig, op voorwaarde dat het vaartuig eerst de vlaggenlidstaat van zijn voornemen die activiteiten te ontplooiën en van de aard van die activiteiten in kennis stelt, en voor de duur van de activiteiten afstand doet van zijn visvergunning. Gedurende die activiteiten voeren deze vaartuigen geen vistuig of vis mee.

DOORVAART**15. Doorvaart**

Een vaartuig mag door het gebied varen als het niet over een visvergunning voor het gebied beschikt of het zijn voornemen daartoe vooraf aan zijn autoriteiten heeft meegedeeld. Terwijl een dergelijk vaartuig zich in dit gebied bevindt, moet eventueel meegevoerd vistuig zijn vastgesjord en opgeborgen overeenkomstig de voorwaarden van artikel 20, lid 1, van Verordening (EEG) nr. 2847/93.

TOEZICHT, INSPECTIE EN BEWAKING**16. Mededelingen inzake de visserij-inspanning**

De artikelen 19 ter, 19 quater, 19 quinquies, 19 sexies en 19 duodecies van Verordening (EEG) nr. 2847/93 zijn van toepassing op de vaartuigen die de in punt 3 opgenomen categorieën vistuig gebruiken en die actief zijn in het in punt 1 genoemde gebied. Vaartuigen die zijn uitgerust met een satellietvolgsysteem overeenkomstig de artikelen 5 en 6 van Verordening (EG) nr. 2244/2003, zijn vrijgesteld van de in artikel 19 quater van Verordening (EEG) nr. 2847/93 vastgestelde meldplicht.

17. Registratie van relevante gegevens

Iedere lidstaat dient de volgende, overeenkomstig artikel 8, artikel 10, lid 1, en artikel 11, lid 1, van Verordening (EG) nr. 2244/2003, ontvangen gegevens in computerleesbare vorm op te slaan:

- a) het binnenvaren en verlaten van de haven;
- b) het binnenvaren en verlaten van maritieme gebieden waar specifieke regels gelden in verband met de toegang tot de wateren en de bestanden.

18. Kruiscontroles

De lidstaten controleren de indiening van logboeken en de in de logboeken geregistreeerde relevante gegevens aan de hand van de VMS-gegevens. Deze kruiscontroles moeten worden opgetekend en op verzoek ter beschikking worden gesteld van de Commissie.

19. Alternatieve controlemaatregelen

De lidstaten mogen alternatieve controlemaatregelen toepassen om te voldoen aan de in punt 16 bedoelde aangifteverplichtingen, op voorwaarde dat de eerstbedoelde maatregelen even doeltreffend en transparant zijn. Deze alternatieve maatregelen moeten aan de Commissie worden meegedeeld alvorens zij worden toegepast.

20. Voorafgaande kennisgeving van aanvoer en overlading

De kapitein van een communautair vissersvaartuig of zijn vertegenwoordiger die een aan boord gehouden hoeveelheid vis wil overladen op zee of wil aanvoeren in een haven of op een plaats van aanvoer in een derde land, dient de in artikel 19 ter van Verordening (EEG) nr. 2847/93 bedoelde gegevens ten minste 24 uur vooraf aan de bevoegde autoriteiten van de vlaggenlidstaat mee te delen.

21. Toegestane afwijking bij de raming van de in het logboek vermelde hoeveelheden

In afwijking van het bepaalde in artikel 5, lid 2, van Verordening (EEG) nr. 2807/83 geldt voor in punt 16 bedoelde vaartuigen een tolerantie van 8 % voor de in het logboek vermelde ramingen van de hoeveelheden, in kilogram, aan boord gehouden vis. Indien in de Gemeenschapswetgeving geen omrekeningsfactoren zijn vastgesteld, zijn de door de vlaggenlidstaat van het vaartuig vastgestelde omrekeningsfactoren van toepassing.

22. Gescheiden opslag

Wanneer een hoeveelheid tong van meer dan 50 kg aan boord van een vaartuig wordt gehouden, is het verboden hoeveelheden tong gemengd met andere soorten mariene organismen in containers aan boord van het vaartuig te houden. De kapitein van een communautair vissersvaartuig moet de inspecteurs van de lidstaten de nodige bijstand verlenen om deze in staat te stellen de in het logboek vermelde hoeveelheden te toetsen aan de aan boord gehouden vangsten van tong.

23. Wegen

23.1. De bevoegde autoriteiten van een lidstaat zorgen ervoor dat een in het gebied gevangen hoeveelheid tong van meer dan 300 kg op de afslag vóór de verkoop wordt gewogen.

23.2. De bevoegde autoriteiten van een lidstaat kunnen eisen dat een in het gebied gevangen hoeveelheid tong die in de betrokken lidstaat voor het eerst wordt aangevoerd, in aanwezigheid van controleurs wordt gewogen voordat ze vanuit de haven van eerste aanvoer wordt vervoerd.

24. Vervoer

In afwijking van artikel 13 van Verordening (EEG) nr. 2847/93 moeten alle hoeveelheden van meer dan 50 kg van één van de in artikel 8 van deze verordening bedoelde soorten die worden vervoerd naar een andere plaats dan die van eerste aanvoer of invoer, vergezeld gaan van een afschrift van één van de in artikel 8, lid 1, van Verordening (EEG) nr. 2847/93 bedoelde verklaringen betreffende de hoeveelheden van die vervoerde soorten. De vrijstelling van artikel 13, lid 4, onder b), van Verordening (EEG) nr. 2847/93 geldt niet.

25. Specifiek controleprogramma

In afwijking van artikel 34 quater, lid 1, van Verordening (EEG) nr. 2847/93, mag de looptijd van het specifieke controleprogramma voor een van de in artikel 8 van de onderhavige verordening genoemde bestanden meer dan twee jaar bedragen vanaf de datum van inwerkingtreding.

RAPPORTAGEVERPLICHTINGEN**26. Verzameling van relevante gegevens**

Op basis van de gegevens die worden gebruikt voor het beheer van de dagen aanwezig in het gebied overeenkomstig deze bijlage, verzamelen de lidstaten voor ieder kwartaal de gegevens betreffende de totale visserijinspanningen in het gebied voor gesleept vistuig en staand vistuig en de inspanningen van vaartuigen die verschillende soorten vistuig gebruiken in het gebied als bedoeld in deze bijlage.

27. Mededeling van relevante gegevens

- 27.1. Op verzoek van de Commissie verstrekken de lidstaten de in punt 26 bedoelde gegevens in het in de tabellen II en III bedoelde formaat aan de Commissie door toezending van een spreadsheet aan het juiste e-mailadres, dat door de Commissie aan de lidstaten zal worden meegedeeld.
- 27.2. Volgens de in artikel 30, lid 2, van Verordening (EG) nr. 2371/2002 bedoelde procedure kan een nieuw spreadsheetformaat worden vastgesteld voor de verstrekking van de in punt 26 bedoelde gegevens aan de Commissie.

Tabel II

Rapportageformaat

Land	CFR	Uitwendige kentekens	Duur van de beheersperiode	Gebied	Aangegeven vistuig				Bijzondere voorwaarden voor het aangegeven vistuig				Toegewezen aantal dagen per aangegeven vistuig				Aantal dagen waarop het aangegeven vistuig is gebruikt				Overgedragen dagen
					Nr. 1	Nr. 2	Nr. 3	...	Nr. 1	Nr. 2	Nr. 3	...	Nr. 1	Nr. 2	Nr. 3	...	Nr. 1	Nr. 2	Nr. 3	...	
(1)	(2)	(3)	(4)	(5)	(6)	(6)	(6)	(6)	(7)	(7)	(7)	(7)	(8)	(8)	(8)	(8)	(9)	(9)	(9)	(9)	(10)

Tabel III

Gegevensformaat

Naam van het veld	Max. aantal letters/cijfers	Richting (*) L(inks/R(echts))	Definitie en opmerkingen
(1) Land	3	n/r	Lidstaat (ISO-drielettercode) waar het vaartuig voor de visserij is geregistreerd overeenkomstig Verordening (EG) nr. 2371/2002 van de Raad. Voor overdragende vaartuigen is het steeds het land dat de mededeling doet.
(2) CFR	12	n/r	Nummer in het communautaire vlootregister Uniek identificatienummer van het vissersvaartuig. Lidstaat (ISO-drielettercode) gevolgd door een identificatienummer (9 tekens). Indien een reeks minder dan 9 tekens telt, moeten aan de linkerkant nullen worden toegevoegd.
(3) Uitwendige kentekens	14	L	Overeenkomstig Verordening (EEG) nr. 1381/87 van de Commissie.
(4) Duur van de beheersperiode	2	L	Duur van de beheersperiode in maanden.
(5) Gebied	1	L	Niet-relevante informatie met betrekking tot bijlage IIC.
(6) Aangegeven vistuig	5	L	Vermeld de aangegeven typen vistuig overeenkomstig punt 3 van bijlage IIC (a of b).
(7) Bijzondere voorwaarde voor het aangegeven vistuig	2	L	Niet-relevante informatie met betrekking tot bijlage IIC.
(8) Toegewezen aantal dagen per aangegeven vistuig	3	L	Aantal dagen waarop dit vaartuig overeenkomstig bijlage IIC recht heeft voor het aangegeven vistuig en de aangegeven beheersperiode.

Naam van het veld	Max. aantal letters/cijfers	Richting (*) L(inks/R(echts))	Definitie en opmerkingen
(9) Aantal dagen waarop het aangegeven vistuig is gebruikt	3	L	Aantal dagen dat het vaartuig effectief in het gebied heeft doorgebracht met gebruikmaking van het aangegeven vistuig gedurende de beheersperiode overeenkomstig bijlage IIC.
(10) Overgedragen dagen	4	L	Vermeld voor overgedragen dagen „aantal overgedragen dagen” en voor ontvangen dagen „+ aantal overgedragen dagen”.

(*) relevante informatie voor de verstrekking van gegevens volgens een formaat met vaste lengte.

BIJLAGE IID

VANGSTMOGELIJKHEDEN EN VISSERIJ-INSPANNING VAN VAARTUIGEN DIE VISSEN OP ZANDSPIERING IN ICES-ZONES IIIa EN IV EN IN DE EG-WATEREN VAN ICES-ZONE IIa

1. De in deze bijlage vastgestelde voorwaarden zijn van toepassing op de vissersvaartuigen van de Gemeenschap die in ICES-zones IIIa en IV en in de EG-wateren van ICES-zone IIa vissen met bodemtrawls, zegennetten of soortgelijk gesleept vistuig met een maaswijdte van minder dan 16 mm.
2. De in deze bijlage vastgestelde voorwaarden gelden voor vaartuigen van derde landen die vergunning hebben om te vissen op zandspiëring in de EG-wateren van ICES-zone IV, tenzij anders is bepaald, of als gevolg van overleg tussen de Gemeenschap en Noorwegen als bepaald in punt 7.3 van de Goedgekeurde Notulen van de Conclusies van het visserijoverleg tussen de Europese Gemeenschap en Noorwegen van 26 november 2007.
3. In deze bijlage wordt onder een dag van aanwezigheid in het gebied verstaan:
 - a) de periode van 24 uur die begint om 00:00 uur op een welbepaalde kalenderdag en eindigt om 24.00 uur op dezelfde kalenderdag, of een deel van deze periode, dan wel,
 - b) een in het EG-logboek vermelde ononderbroken periode van 24 uur tussen de datum en het tijdstip van vertrek en de datum en het tijdstip van aankomst, of een deel van een dergelijke periode.
4. Iedere betrokken lidstaat handhaaft een gegevensbank die voor ICES-zones IIIa en IV en voor ieder vaartuig dat zijn vlag voert of in de Gemeenschap is geregistreerd en met bodemtrawls, zegennetten of soortgelijk gesleept vistuig met een maaswijdte van minder dan 16 mm heeft gevist, de volgende gegevens bevat:
 - a) de naam en het interne registratienummer van het vaartuig;
 - b) het geïnstalleerde motorvermogen van het vaartuig in kilowatt, gemeten overeenkomstig artikel 5 van Verordening (EEG) nr. 2930/86;
 - c) het aantal dagen van aanwezigheid in het gebied tijdens welke is gevist met bodemtrawls, zegennetten of soortgelijk gesleept vistuig met een maaswijdte van minder dan 16 mm;
 - d) het aantal kilowattdagen, d.w.z. het product van het aantal dagen van aanwezigheid in het gebied en het geïnstalleerde motorvermogen in kilowatt.
5. Experimentele visserij in verband met de dichtheid van zandspiëring begint niet vóór 1 april 2008 en eindigt niet na 6 mei 2008.

Het algemene maximum van de visserij-inspanning dat voor de experimentele visserij in verband met de dichtheid van zandspiëring in 2008 is toegestaan, wordt bepaald op basis van de totale visserij-inspanning die in 2007 is geleverd door communautaire vissersvaartuigen als vastgesteld overeenkomstig punt 4, en wordt verdeeld tussen de lidstaten overeenkomstig de voor deze TAC toegewezen quota.

Wat de niet-toegewezen quota voor deze TAC betreft, wordt de visserij-inspanning die voor de experimentele visserij in verband met de dichtheid van zandspiëring in 2008 is toegestaan, verdeeld tussen de lidstaten waarvan de vaartuigen in de jaren 2002, 2003, 2004, 2005 en 2006 dergelijke visserijactiviteiten in het betrokken gebied hebben bedreven. Dit komt overeen met een aandeel in de visserij-inspanning van 96 % voor Zweden en een aandeel van 4 % voor Duitsland.

6. De in bijlage I vastgestelde TAC's en quota voor zandspiering in ICES-zones IIIa en IV en in de EG-wateren van ICES-zone IIa worden door de Commissie zo spoedig mogelijk herzien op basis van advies van ICES en het STECF over de omvang van het zandspieringbestand in de Noordzee in jaargang 2007, met inachtneming van de volgende beginselen en andere in het wetenschappelijke advies opgenomen relevante elementen:

De TAC voor EG-wateren van de ICES-zones IIa and IV wordt vastgesteld volgens de volgende formule:

$$TAC_{2008} = -138 + 3,77 \times N1 \times Wobs/Wm$$

N1 is de real-timeraming van leeftijdsklasse 1 in miljard, afgeleid van de experimentele visserij in 2008; de TAC is uitgedrukt in 1000 ton; Wobs is het vastgestelde gemiddelde gewicht van leeftijdsklasse 1 tijdens de experimentele visserij; en Wm (4,75 g) is het gemiddelde gewicht op lange termijn van leeftijdsklasse 1.

7. Indien de in punt 6 berekende TAC meer dan 400.000 ton bedraagt, wordt de TAC vastgesteld op 400.000 ton.
8. De commerciële visserij met bodemtrawls, zegennetten of soortgelijk gesleept vistuig met een maaswijdte van minder dan 16 mm is verboden van 1 augustus 2008 tot en met 31 december 2008.
-

BIJLAGE III

OVERGANGSMAATREGELEN: TECHNISCHE EN CONTROLEMAATREGELEN

Deel A

Noordelijk deel van de Atlantische Oceaan, met inbegrip van de Noordzee, het Skagerrak en het Kattegat

1. Haringvisserij in EG-wateren van ICES-zone IIa

Het is verboden haring aan te voeren of aan boord te houden die in de periode van 1 januari tot en met 28 februari of in de periode van 16 mei tot en met 31 december is gevangen in de EG-wateren van zone IIa.

2. Technische instandhoudingsmaatregelen in het Skagerrak en het Kattegat

In afwijking van de voorschriften van bijlage IV bij Verordening (EG) nr. 850/98, is het bepaalde in aanhangsel 1 van deze bijlage van toepassing.

3. Elektrische visserij in ICES-zones IVc en IVb**3.1. In afwijking van het bepaalde in artikel 31, lid 1, van Verordening (EG) nr. 850/98 wordt vissen met de boomkor met elektrische stroom („pulse trawling”) toegestaan in ICES-zones IVc en IVb bezuiden een loxodroom die de hierna vermelde punten met elkaar verbindt, gemeten volgens het WGS84-coördinatensysteem:**

- een punt op de oostkust van het Verenigd Koninkrijk op 55°NB,
- dan oostwaarts tot 55°NB en 5°OL,
- dan noordwaarts tot 56°NB,
- en ten slotte oostwaarts naar een punt op de westkust van Denemarken op 56°NB.

3.2. In 2008 gelden de volgende maatregelen:

- a) per lidstaat mag ten hoogste 5 % van de boomkottervloot met de boomkor met elektrische stroom vissen;
- b) de maximale elektrische stroom in kW bedraagt voor elke boomkor niet meer dan de lengte in meter vermenigvuldigd met 1,25;
- c) het werkelijke voltage tussen de elektroden bedraagt ten hoogste 15V;
- d) het vaartuig dient uitgerust te zijn met een computergestuurd beheerssysteem dat de maximale stroom per boom en het werkelijke voltage tussen de elektroden van ten minste de laatste 100 trekken registreert. Niet-bevoegde personen mogen geen toegang hebben tot het computergestuurde beheerssysteem om er wijzigingen in aan te brengen.
- e) het is verboden om vóór de klossenpees één of meer kietelaars („tickler chains”) te bevestigen.

4. Sluiting van een gebied voor de visserij op zandspiering in ICES-zone IV**4.1. Het is verboden zandspiering aan te voeren of aan boord te houden die gevangen is in het geografische gebied begrensd door de oostkust van Engeland en Schotland en loxodromen die achtereenvolgens de punten met de onderstaande geografische coördinaten met elkaar verbinden (gemeten volgens het WGS84-coördinatensysteem):**

- de oostkust van Engeland op 55°30' NB,
- 55°30' NB, 1°00' WL,
- 58°00' NB en 1°00' WL,

- 58°00' NB en 2°00' WL,
- de oostkust van Schotland op 2°00' WL.

4.2. Visserij voor wetenschappelijke doeleinden is toegestaan om het zandspieringbestand in het gebied en de gevolgen van de sluiting in het oog te houden.

5. **Rockall-schelvisbox in ICES-zone VI**

Iedere vorm van visserij, met uitzondering van de visserij met de beug, is verboden in het gebied dat wordt ingesloten door loxodromen die achtereenvolgens de punten met de onderstaande geografische coördinaten met elkaar verbinden (gemeten volgens het WGS84-coördinatensysteem):

Punt nr.	Breedtegraad	Lengtegraad
1	57°00'NB	15°00'WL
2	57°00'NB	14°00'WL
3	56°30'NB	14°00'WL
4	56°30'NB	15°00'WL

In het gedeelte van de in dit punt omschreven gebieden dat overlapt met het in punt 13.1 als North West Rockall omschreven gebied geldt echter niet de afwijking voor beuglijnen.

6. **Beperkingen voor de visserij op kabeljauw in ICES-zones VI en VII**

6.1. *ICES-zone VIa*

Tot en met 31 december 2008 is iedere vorm van visserij verboden in het gebied dat wordt ingesloten door loxodromen die achtereenvolgens de punten met de onderstaande geografische coördinaten met elkaar verbinden (gemeten volgens het WGS84-coördinatensysteem):

59°05'NB, 06°45'WL

59°30'NB, 06°00'WL

59°40'NB, 05°00'WL

60°00'NB, 04°00'WL

59°30'NB, 04°00'WL

59°05'NB, 06°45'WL.

6.2. *ICES-zones VIIf en g*

Van 1 februari 2008 tot en met 31 maart 2008 is iedere vorm van visserij verboden in de volgende ICES-rechthoeken: 30E4, 31E4, 32E3. Dit verbod is niet van toepassing binnen zes zeemijlen vanaf de basislijn.

6.3. *In afwijking van het bepaalde in de punten 6.1 en 6.2 is de visserij met kommen en korven in het betrokken gebied en de betrokken periode toegestaan, op voorwaarde dat:*

- i) geen ander vistuig dan kommen en korven aan boord wordt gehouden, en
- ii) geen andere organismen dan schelp- en schaaldieren aan boord worden gehouden.

6.4. In afwijking van het bepaalde in de punten 6.1 en 6.2 is de visserij met netten met een maaswijdte van minder dan 55 mm in de onder die punten genoemde gebieden toegestaan, op voorwaarde dat:

- i) geen netten met een maaswijdte van 55 mm of meer aan boord worden gehouden, en
- ii) geen andere vissoorten dan haring, makreel, sardine, sardinella, horsmakreel, sprot, blauwe wijting en zilversmelt aan boord worden gehouden.

7. Technische instandhoudingsmaatregelen in de Ierse Zee

7.1. In de periode van 14 februari 2008 tot en met 30 april 2008 is het verboden bodemtrawls, zegennetten of soortgelijke sleepnetten, kieuwnetten, schakels, warnetten of soortgelijke staande netten of vistuig met haken te gebruiken in het gedeelte van ICES-zone VIIa dat wordt begrensd door:

- de oostkust van Ierland en de oostkust van Noord-Ierland en
- rechte lijnen die achtereenvolgens de punten met de volgende geografische coördinaten met elkaar verbinden:
- een punt op de oostkust van het schiereiland Ards in Noord-Ierland op 54° 30' NB,
- 54° 30' NB, 04° 50' WL,
- 53° 15' NB, 04° 50' WL,
- een punt op de oostkust van Ierland op 53° 15' NB.

7.2. In afwijking van punt 8.1 is in het gebied en de periode die daar worden bepaald:

- a) het gebruik van bodemtrawls toegestaan op voorwaarde dat geen ander type vistuig aan boord is en de netten:
 - i) een maaswijdte hebben van hetzij 70-79 mm, hetzij 80-99 mm, en
 - ii) slechts één van de toegestane maaswijdten hebben, en
 - iii) op geen enkele plaats in het net een afzonderlijke maas bevatten waarvan de wijdte groter is dan 300 mm, en
 - iv) slechts worden uitgezet in een gebied dat wordt ingesloten door loxodromen die achtereenvolgens de punten met de volgende geografische coördinaten met elkaar verbinden:

53° 30' NB, 05° 30' WL

53° 30' NB, 05° 20' WL

54° 20' NB, 04° 50' WL

54° 30' NB, 05° 10' WL

54° 30' NB, 05° 20' WL

54° 00' NB, 05° 50' WL

54° 00' NB, 06° 10' WL

53° 45' NB, 06° 10' WL

53° 45' NB, 05° 30' WL

53° 30' NB, 05° 30' WL;

- b) het gebruik van zeeflappen toegestaan op voorwaarde dat geen ander type vistuig aan boord is en de netten:
- i) in overeenstemming zijn met de onder a), i) tot en met iv), gestelde voorwaarden, en
 - ii) zijn vervaardigd overeenkomstig de technische voorschriften in de bijlage bij Verordening (EG) nr. 254/2002 van de Raad van 12 februari 2002 tot vaststelling van maatregelen voor 2002 voor het herstel van het kabeljauwbestand in de Ierse Zee (ICES-zone VIIa) bedoelde technische instandhoudingsmaatregelen ⁽¹⁾.

Voorts mogen zeeflappen ook worden gebruikt in een gebied dat wordt ingesloten door loxodromen die achtereenvolgens de punten met de volgende geografische coördinaten met elkaar verbinden:

53° 45' NB, 06° 00" WL

53° 45' NB, 05° 30' WL

53° 30' NB, 05° 30' WL

53° 30' NB, 06° 00' WL

53° 45' NB, 06° 00' WL.

- 7.3. De in de artikelen 3 en 4 van Verordening (EG) nr. 254/2002 bedoelde technische instandhoudingsmaatregelen zijn van toepassing.

8. **Gebruik van kieuwnetten in ICES-zones IIIA, IVa, Vb, VIa, VIb, VIIb, c, j, k en XII**

- 8.1. In dit punt wordt onder kieuwnetten en warrelnetten verstaan, vistuig bestaande uit een enkel net dat verticaal in het water wordt gehouden. Levende aquatische hulpbronnen worden gevangen doordat zij achter hun kieuwdeksels in het net blijven hangen, dan wel in het net verward of verstrikt raken.
- 8.2. In dit punt wordt onder schakelnetten verstaan, vistuig bestaande uit twee of meer achter elkaar hangende netten aan een enkele bovenpees, die verticaal in het water worden gehouden.
- 8.3. Het is vaartuigen van de Gemeenschap niet toegestaan kieuwnetten, warrelnetten en schakelnetten te gebruiken in de ICES-zones IIIa, IVa, Vb, VIa, VIb, VII b, c, j, k en XII ten oosten van 27° WL op plaatsen waar de kaartdiepte meer dan 200 meter bedraagt.
- 8.4. In afwijking van punt 8.3 is het gebruik toegestaan van:
- a) kieuwnetten met een maaswijdte gelijk aan of groter dan 120 mm en kleiner dan 150 mm, op voorwaarde dat zij worden uitgezet op plaatsen waar de kaartdiepte minder dan 600 meter bedraagt, niet meer dan 100 mazen diep zijn, een hanging ratio hebben van minstens 0,5 en voorzien zijn van vlotters of soortgelijke drijfvoorzieningen. De maximale lengte per net bedraagt 5 zeemijl en de totale lengte van alle op eender welk moment uitgezette netten maximaal 25 km per vaartuig. De maximale uitzettijd bedraagt 24 uur; of
 - b) warrelnetten met een maaswijdte gelijk aan of groter dan 250 mm, op voorwaarde dat zij worden uitgezet op plaatsen waar de kaartdiepte minder dan 600 meter bedraagt, niet meer dan 15 mazen diep zijn, een hanging ratio hebben van minstens 0,33 en voorzien zijn van vlotters of soortgelijke drijfvoorzieningen. De maximale lengte per net bedraagt 10 km. De totale lengte van alle netten op eender welk moment bedraagt maximaal 100 km per vaartuig. De maximale uitzettijd bedraagt 72 uur.

Deze afwijking geldt evenwel niet in het gereguleerde NEAFC-gebied.

⁽¹⁾ PB L 41 van 13.2.2002, blz. 1.

- 8.5. Vaartuigen mogen op eender welk moment slechts één van de in punten 8.4, onder a) en b), opgenomen vistuigen aan boord hebben. Om verloren gegane of beschadigde netten te vervangen, mogen vaartuigen netten aan boord hebben waarvan de totale lengte 20 % meer bedraagt dan de maximale lengte van de netten die op eender welk moment mogen worden uitgezet. Elk vistuig moet gemerkt zijn overeenkomstig Verordening (EG) nr. 356/2005 van 1 maart 2005 houdende uitvoeringsbepalingen voor het merken en identificeren van passief vistuig en boomkorren ⁽¹⁾.
- 8.6. Alle vaartuigen die op eender welke plaats in de ICES-zones IIIa, IVa, Vb, VIa, VIb, VIIb, c, j, k en XII ten oosten van 27° WL waar de kaartdiepte meer dan 200 meter bedraagt, vissen met kieuwnetten of warrelnetten, moeten in het bezit zijn van een speciaal visdocument voor staand tuig dat door de vlaggenlidstaat is afgegeven.
- 8.7. De kapitein van een vaartuig dat beschikt over een in punt 8.6 bedoeld speciaal visdocument voor staand tuig, noteert in het logboek het aantal en de lengte van de vistuigen van het vaartuig voordat het de haven verlaat en bij terugkeer in de haven, en moet elk verschil tussen de twee waarden verantwoorden.
- 8.8. De maritieme diensten of andere bevoegde autoriteiten hebben het recht onbeheerd op zee achtergelaten vistuig in de ICES-zones IIIa, IVa, Vb, VIa, VIb, VII b, c, j, k en XII ten oosten van 27° WL te verwijderen in de volgende gevallen:
- a) het tuig is niet naar behoren gemerkt;
 - b) uit de merken op de boei of de VMS-gegevens blijkt dat de eigenaar ervan gedurende meer dan 120 uur niet meer op een afstand van minder dan 100 zeemijl van het tuig is geweest;
 - c) het tuig is uitgezet in wateren met een grotere dan de toegestane kaartdiepte;
 - d) het tuig heeft een illegale maaswijdte.
- 8.9. De kapitein van een vaartuig dat beschikt over een in punt 8.6 bedoeld speciaal visdocument voor staand tuig, noteert gedurende elke visreis de volgende gegevens in het logboek:
- de maaswijdte van het uitgezette net,
 - de nominale lengte van het net,
 - het aantal netten per uitzetting,
 - het totale aantal uitzettingen,
 - de positie van elke uitzetting,
 - de diepte van elke uitzetting,
 - de uitzettijd per uitzetting,
 - een kwantificering van verloren gegaan vistuig, de laatste bekende positie en de datum van het verlies.
- 8.10. Vaartuigen die vissen met een in punt 8.6 bedoeld visdocument voor staand tuig, mogen slechts aanvoeren in de havens die overeenkomstig artikel 7 van Verordening (EG) nr. 2347/2002 door de lidstaten zijn aangewezen.
- 8.11. De hoeveelheid haaien aan boord van vaartuigen die vissen met het in punt 8.4, onder b), beschreven vistuig, mag niet meer bedragen dan 5 % levend gewicht van de totale hoeveelheid aan boord gehouden mariene organismen.

⁽¹⁾ PB L 56 van 2.3.2005, blz. 8. Verordening gewijzigd bij Verordening (EG) nr. 1805/2005 (PB L 290 van 4.11.2005, blz. 12).

9. Vermindering van de teruggooi van wijting in de noordzee

- 9.1. Zo nodig voeren de lidstaten in 2008 in de Noordzee tests en proeven uit met betrekking tot technische aanpassingen van trawlnetten, Deense zegens of soortgelijk vistuig met een maaswijdte gelijk aan of groter dan 80 mm en kleiner dan 90 mm, met de bedoeling de teruggooi van wijting met ten minste 30 % te verminderen.
- 9.2. De lidstaten stellen de resultaten van de in punt 9.1. bedoelde tests en proeven uiterlijk op 31 augustus 2008 ter beschikking van de Commissie.
- 9.3. Op basis van een voorstel van de Commissie neemt de Raad een besluit over passende technische aanpassingen met het oog op de vermindering van de teruggooi van wijting op basis van het in punt 9.1. vastgestelde doel.

10. Voorwaarden voor de in de Golf van Biscaye toegestane visserij met bepaalde soorten gesleept vistuig

- 10.1. In afwijking van artikel 5, lid 2, van Verordening (EG) nr. 494/2002 van de Commissie van 19 maart 2002 tot vaststelling van aanvullende technische maatregelen voor het herstel van het heekbestand in de ICES-zones III, IV, V, VI en VII en in de ICES-zones VIIIa, b, d, e ⁽¹⁾, mag in het in artikel 5, lid 1, onder b), van Verordening (EG) nr. 494/2002 omschreven gebied worden gevestigd met sleepnetten, Deense zegennetten en soortgelijk vistuig, met uitzondering van boomkorren, met een maaswijdte van 70 tot 99 mm, indien het vistuig is voorzien van een paneel met vierkante mazen overeenkomstig aanhangsel 3 van deze bijlage.
- 10.2. Bij het vissen in de zones VIIIa en b mag gebruik worden gemaakt van een selectief rooster, met toebehoren, vóór de kuil en/of een paneel met vierkante mazen met een maaswijdte gelijk aan of groter dan 60 mm in het onderste deel van de tunnel vóór de kuil. De bepalingen van artikel 4, lid 1, artikel 6 en artikel 9, lid 1, van Verordening (EG) nr. 850/98 van de Raad en van artikel 3, onder a) en b), van Verordening (EG) nr. 494/2002 van de Commissie zijn niet van toepassing op het gedeelte van de trawl waarin deze selectieve voorzieningen zijn aangebracht.

11. Beperkingen van de visserij op grenadiersvis in ICES-zone IIIa

Ongeacht het bepaalde in Verordening (EG) nr. 2015/2006, mag in afwachting van het overleg dat de Europese Gemeenschap en Noorwegen begin 2008 zullen voeren, niet gericht worden gevestigd op grenadiersvis in ICES-zone IIIa.

12. Visserij op diepzeesoorten

In afwijking van Verordening (EG) nr. 2347/2002 geldt in 2008 het volgende:

- 12.1. De lidstaten zien erop toe dat vaartuigen die hun vlag voeren of op hun grondgebied zijn geregistreerd, visserijactiviteiten die leiden tot de vangst en het aan boord houden van meer dan 10 ton diepzeesoorten en Groenlandse heilbot/zwarte heilbot per kalenderjaar, slechts uitvoeren als ze in het bezit zijn van een diepzeewisdocument.
- 12.2. Het is evenwel verboden per zeereis een totale hoeveelheid diepzeesoorten en Groenlandse heilbot/zwarte heilbot van meer dan 100 kg te vangen en aan boord te houden, over te laden of aan te landen, tenzij het betrokken vaartuig in het bezit is van een diepzeewisdocument.

13. Overgangsmaatregelen voor de bescherming van kwetsbare diepzeehabitats

- 13.1. De visserij met bodemtrawls en met staand vistuig, met inbegrip van geankerde kieuwnetten en grondbeugen, is verboden in de gebieden die worden ingesloten door loxodromen die achtereenvolgens de punten met de onderstaande geografische coördinaten met elkaar verbinden (gemeten volgens het WGS84-coördinatensysteem):

de Hecate Seamounts:

- 52° 21.2866' NB, 31° 09.2688' WL
- 52° 20.8167' NB, 30° 51.5258' WL
- 52° 12.0777' NB, 30° 54.3824' WL
- 52° 12.4144' NB, 31° 14.8168' WL
- 52° 21.2866' NB, 31° 09.2688' WL;

⁽¹⁾ PB L 77 van 20.3.2002, blz. 8.

de Faraday Seamounts:

- 50° 01.7968' NB, 29° 37.8077' WL
- 49° 59.1490' NB, 29° 29.4580' WL
- 49° 52.6429' NB, 29° 30.2820' WL
- 49° 44.3831' NB, 29° 02.8711' WL
- 49° 44.4186' NB, 28° 52.4340' WL
- 49° 36.4557' NB, 28° 39.4703' WL
- 49° 29.9701' NB, 28° 45.0183' WL
- 49° 49.4197' NB, 29° 42.0923' WL
- 50° 01.7968' NB, 29° 37.8077' WL;

een deel van de Reykjanes Ridge:

- 55° 04.5327' NB, 36° 49.0135' WL
- 55° 05.4804' NB, 35° 58.9784' WL
- 54° 58.9914' NB, 34° 41.3634' WL
- 54° 41.1841' NB, 34° 00.0514' WL
- 54° 00.0' NB, 34° 00.0' WL
- 53° 54.6406' NB, 34° 49.9842' WL
- 53° 58.9668' NB, 36° 39.1260' WL
- 55° 04.5327' NB, 36° 49.0135' WL;

de Altair Seamounts:

- 44° 50.4953' NB, 34° 26.9128' WL
- 44° 47.2611' NB, 33° 48.5158' WL
- 44° 31.2006' NB, 33° 50.1636' WL
- 44° 38.0481' NB, 34° 11.9715' WL
- 44° 38.9470' NB, 34° 27.6819' WL
- 44° 50.4953' NB, 34° 26.9128' WL;

de Antialtair Seamounds:

- 43° 43.1307' NB, 22° 44.1174' WL
- 43° 39.5557' NB, 22° 19.2335' WL
- 43° 31.2802' NB, 22° 08.7964' WL
- 43° 27.7335' NB, 22° 14.6192' WL
- 43° 30.9616' NB, 22° 32.0325' WL
- 43° 40.6286' NB, 22° 47.0288' WL
- 43° 43.1307' NB, 22° 44.1174' WL;

Hatton Bank:

- 59° 26' NB, 14° 30' WL
- 59° 12' NB, 15° 08' WL
- 59° 01' NB, 17° 00' WL
- 58° 50' NB, 17° 38' WL
- 58° 30' NB, 17° 52' WL
- 58° 30' NB, 18° 45' WL
- 58° 47' NB, 18° 37' WL
- 59° 05' NB, 17° 32' WL
- 59° 16' NB, 17° 20' WL
- 59° 22' NB, 16° 50' WL
- 59° 21' NB, 15° 40' WL
- 58° 30' NB, 18° 45' WL
- 57° 45' NB, 19° 15' WL
- 57° 55' NB, 17° 30' WL
- 58° 03' NB, 17° 30' WL
- 58° 03' NB, 18° 22' WL
- 58° 30' NB, 18° 22' WL;

het noordwestelijke deel van Rockall:

- 57° 00' NB, 14° 53' WL
- 57° 37' NB, 14° 42' WL
- 57° 55' NB, 14° 24' WL
- 58° 15' NB, 13° 50' WL
- 57° 57' NB, 13° 09' WL
- 57° 50' NB, 13° 14' WL
- 57° 57' NB, 13° 45' WL
- 57° 49' NB, 14° 06' WL
- 57° 29' NB, 14° 19' WL
- 57° 22' NB, 14° 19' WL
- 57° 00' NB, 14° 34' WL
- 56° 56' NB, 14° 36' WL
- 56° 56' NB, 14° 51' WL;

het zuidwestelijk deel van Rockall (Empress of Britain Bank):

- 56° 24' NB, 15° 37' WL
- 56° 21' NB, 14° 58' WL
- 56° 04' NB, 15° 10' WL
- 55° 51' NB, 15° 37' WL
- 56° 10' NB, 15° 52' WL;

Logachev Mound:

- 55°17' NB 16°10' WL
- 55° 33' NB 16° 16' WL
- 55° 50' NB 15° 15' WL
- 55° 58' NB 15° 05' WL
- 55° 54' NB 14° 55' WL

— 55° 45' NB 15° 12' WL

— 55° 34' NB 15° 07' WL;

de West Rockall Mound:

— 57° 20' NB, 16° 30' WL

— 57° 05' NB, 15° 58' WL

— 56° 21' NB, 17° 17' WL

— 56° 40' NB, 17° 50' WL.

- 13.2. De visserij met bodemtrawls en met staand vistuig, met inbegrip van geankerde kieuwnetten en grondbeugen, is verboden in de gebieden die worden ingesloten door de loxodromen die achtereenvolgens de punten met de onderstaande geografische coördinaten met elkaar verbinden (gemeten volgens de WGS84-norm):

Belgica Mound Province:

— 51° 29,4' NB; 11° 51,6' WL

— 51° 32,4' NB; 11° 41,4' WL

— 51° 15,6' NB; 11° 33' WL

— 51° 13,8' NB; 11° 44,4' WL;

Hovland Mound Province:

— 52° 16,2' NB; 13° 12,6' WL

— 52° 24' NB; 12° 58,2' WL

— 52° 16,8' NB; 12° 54' WL

— 52° 16,8' NB; 12° 29,4' WL

— 52° 4,2' NB; 12° 29,4' WL

— 52° 4,2' NB; 12° 52,8' WL

— 52° 9' NB; 12° 56,4' WL

— 52° 9' NB; 13° 10,8' WL;

het noordwestelijke deel van de Porcupine Bank — gebied I:

— 53° 30,6' NB; 14° 32,4' WL

— 53° 35,4' NB; 14° 27,6' WL

— 53° 40,8' NB; 14° 15,6' WL

— 53° 34,2' NB; 14° 11,4' WL

— 53° 31,8' NB; 14° 14,4' WL

— 53° 24' NB; 14° 28,8' WL;

het noordwestelijke deel van de Porcupine Bank — gebied II:

— 53° 43,2' NB; 14° 10,8' WL

— 53° 51,6' NB; 13° 53,4' WL

— 53° 45,6' NB; 13° 49,8' WL

— 53° 36,6' NB; 14° 7,2' WL;

het zuidwestelijke deel van de Porcupine Bank:

— 51° 54,6' NB; 15° 7,2' WL

— 51° 54,6' NB; 14° 55,2' WL

— 51° 42' NB; 14° 55,2' WL

— 51° 42' NB; 15° 10,2' WL

— 51° 49,2' NB; 15° 6' WL.

- 13.3. Alle vaartuigen voor de pelagische visserij in de in punt 13.2 vermelde beschermde gebieden voor koralen moeten voorkomen op een lijst van toegestane vaartuigen en moeten voorzien zijn van een speciale visserijvergunning die aan boord wordt gehouden. Deze vergunning dient alle informatie te bevatten die is vereist krachtens Verordening (EG) nr. 1627/94, en dient te worden gemeld volgens de voorschriften van Verordening (EG) nr. 2943/95 van de Commissie houdende uitvoeringsbepalingen van Verordening (EG) nr. 1627/94 ⁽¹⁾. Vaartuigen die op de lijst van toegestane vaartuigen voorkomen, mogen uitsluitend pelagisch vistuig aan boord hebben.
- 13.4. Vaartuigen voor de pelagische visserij die voornemens zijn in een in punt 13.2 vermeld beschermd gebied voor koralen te vissen, dienen vier uur tevoren bij het Ierse VCC hun voornemen te melden om in een beschermd gebied voor koralen binnen te varen. Zij dienen tezelfdertijd de aan boord aanwezige hoeveelheden te melden
- 13.5. Vaartuigen voor de pelagische visserij die in een in punt 13.2 vermeld beschermd gebied voor koralen vissen, dienen, wanneer zij zich in een beschermd gebied voor koralen bevinden, te beschikken over een operationeel, volledig functionerend, veilig VMS, dat volledig strookt met Verordening (EG) nr. 2244/2003.
- 13.6. Vaartuigen voor de pelagische visserij die in een in punt 13.2 vermeld beschermd gebied voor koralen vissen, dienen ieder uur VMS-meldingen te verzenden.
- 13.7. Vaartuigen voor de pelagische visserij die hun visserijactiviteit in een in punt 13.2 vermeld beschermd gebied voor koralen hebben beëindigd, dienen het Ierse VCC in kennis te stellen van hun vertrek uit het gebied.
- 13.8. Visserij op pelagische soorten in een in punt 13.2 vermeld beschermd gebied voor koralen is uitsluitend toegestaan indien er aan boord netten aanwezig zijn, of daarmee wordt gevist, met een maaswijdte van 16-31 mm of 32-54 mm.

14. Minimummaat van Japanse tapijtschelp

In afwijking van artikel 17 van Verordening (EG) nr. 850/98 bedraagt de minimummaat van Japanse tapijtschelp (*Ruditapes philippinarum*) 35 mm.

⁽¹⁾ PB L 308 van 21.12.1995, blz. 15.

Deel B

Centraaloostelijke Atlantische Oceaan

15. **Minimummaat voor octopus**

De minimummaat voor octopus (*Octopus vulgaris*) die is gevangen in de maritieme wateren onder de soevereiniteit of jurisdictie van derde landen in het CECAF-gebied (FAO Fishery Committee for the Eastern Central Atlantic), bedraagt 450 gram (schoongemaakt). Ondermaatse octopus mag niet aan boord worden gehouden, noch worden overgeladen, aangevoerd, vervoerd, opgeslagen, verkocht, uitgesteld of te koop aangeboden, maar moet onmiddellijk terug in zee worden gezet.

16. **Voorwaarden voor bepaalde soorten visserij met korven in gebied IXa (Westelijk Galicië)**

In afwijking van het verbod krachtens artikel 29 ter, lid 1, van Verordening (EG) nr. 850/98 wordt de visserij met korven waarbij geen langoustines worden gevangen, toegestaan in de geografische gebieden en de periode vermeld in artikel 29 ter, lid 1, onder a), van Verordening (EG) nr. 850/98.

17. **Voorwaarden voor de haringvisserij in gebied VIa (Butt of Lewis)**

Het bepaalde in artikel 20, lid 1, onder d), van Verordening (EG) nr. 850/98 is in 2008 niet van toepassing.

Deel C

Oostelijke Stille Oceaan

18. **Ringzegens in het gereglementeerde gebied van de Interamerikaanse Commissie voor Tropische Tonijn (IATTC)**

18.1. De visserij met ringzegens op geelvintonijn (*Thunnus albacares*), grootoogtonijn (*Thunnus obesus*) of gestreepte tonijn (*Katsuwonus pelamis*) is hetzij van 1 augustus tot en met 11 september 2008, hetzij van 20 november tot en met 31 december 2008 verboden in het gebied dat wordt begrensd door:

- de kustlijnen van Amerika langs de Stille Oceaan,
- lengtegraad 150° WL,
- breedtegraad 40° NB,
- breedtegraad 40° ZB.

18.2. De betrokken lidstaten delen de Commissie vóór 1 juli 2008 mee in welke periode de betrokken visserijactiviteiten worden stilgelegd. Alle ringzegenvissers van de betrokken lidstaten moeten de visserij met de ringzegen in het beschreven gebied en gedurende de geselecteerde periode stilleggen.

18.3. Vanaf ...⁽¹⁾ moeten ringzegenvissers die in het gereglementeerde gebied van de IATTC vissen, alle gevangen grootoogtonijnen, gestreepte tonijnen en geelvintonijnen aan boord houden en aanvoeren, behalve vis die om andere redenen dan de grootte als ongeschikt voor menselijke consumptie wordt beschouwd. Eén uitzondering vormt de laatste vangst van een reis, wanneer wellicht onvoldoende ruimte is overgebleven om alle bij die vangst gevangen tonijn op te slaan.

⁽¹⁾ PB: de datum van inwerkingtreding van deze verordening.

Deel D

Oostelijk en centraalwestelijk deel van de Stille Oceaan

19. Bijzondere maatregelen voor het oostelijke en centraalwestelijke deel van de Stille Oceaan

Vaartuigen die in het oostelijke en centraalwestelijke deel van de Stille Oceaan met ringzegens vissen, moeten voor zover mogelijk alle zeeschildpadden, haaien, makreelgepen, roggen, zeebrasems en andere niet-doelsoorten onverwijd ongedeedd vrijlaten. De vissers moeten worden aangemoedigd technieken en apparatuur te ontwikkelen en te gebruiken om deze dieren snel en veilig vrij te laten.

20. Specifieke maatregelen voor ingesloten of in netten verstrikte zeeschildpadden

In het oostelijke, westelijke en centrale deel van de Stille Oceaan gelden de volgende specifieke maatregelen:

- a) wanneer men ziet dat zich in het net een zeeschildpad bevindt, moeten alle redelijke inspanningen worden gedaan om de schildpad te redden voordat ze in het net verstrikt geraakt, en daartoe moet indien nodig ook een speedboot worden ingezet;
- b) indien een schildpad in het net verstrikt is, moet de netrol worden stilgelegd zodra de schildpad uit het water komt en pas opnieuw worden gestart als de schildpad is losgemaakt en is vrijgelaten;
- c) indien een schildpad aan boord van een vaartuig wordt gebracht, moeten alle passende methodes worden gebruikt om de schildpad te helpen zich te herstellen, voordat ze opnieuw in het water wordt gezet;
- d) vaartuigen voor de tonijnvisserij moet een verbod worden opgelegd om zoutzakken of andere soorten plastic afval in zee te gooien;
- e) het vrijlaten, voor zover dat doenbaar is, van zeeschildpadden die in visaantrekkende structuren (Fish Aggregating Devices, FAD's) of ander vistuig verstrikt zijn geraakt, wordt aangemoedigd;
- f) het uit het water verwijderen van FAD's die niet meer voor de visserij worden gebruikt, wordt aangemoedigd.

Deel E

Noordoostelijke deel van de Atlantische Oceaan

21. Bijzondere maatregelen voor de visserij op roodbaars in de internationale wateren van de ICES-zones I en II

De volgende maatregelen zijn van toepassing op de visserij op roodbaars (*Sebastes mentella*) in de internationale wateren van de ICES-zones I en II:

- a) Het gericht vissen op roodbaars is enkel toegestaan in de periode van 1 september tot 15 november 2008 voor vaartuigen die al eerder in het gereguleerde NEAFC-gebied op roodbaars hebben gevist.
- b) De Commissie stelt de lidstaten in kennis van de datum waarop het NEAFC-secretariaat de verdragsluitende partijen van de NEAFC heeft meegedeeld dat de TAC volledig is opgebruikt. Vanaf die datum wordt door de lidstaten het gericht vissen op roodbaars door vaartuigen die hun vlag voeren verboden.
- c) In afwijking van artikel 6, lid 1, punt b), van Verordening (EG) nr. 2971/1999 van de Raad van 16 december 1999 tot vaststelling van controlemaatregelen voor het gebied waarop het Verdrag inzake toekomstige multilaterale samenwerking op visserijgebied in het noordoostelijke deel van de Atlantische Oceaan van toepassing is ⁽¹⁾, rapporteren de kapiteins van vissersvaartuigen die betrokken zijn bij deze visserij dagelijks hun vangsten.

⁽¹⁾ PB L 337 van 30.12.1999, blz. 1. Verordening gewijzigd bij Verordening (EG) nr. 770/2004 (PB L 123 van 27.4.2004, blz. 4).

-
- d) Afgezien van het bepaalde in artikel 4 van Verordening (EG) nr. 2971/1999 is een toestemming om op roodbaars te vissen uitsluitend geldig indien de door vaartuigen overeenkomstig artikel 6, lid 1, van Verordening (EG) nr. 2971/1999 verzonden vangstaangiften worden doorgestuurd aan het NEAFC-secretariaat overeenkomstig artikel 6, lid 2, van Verordening (EG) nr. 2971/1999.
 - e) De vaartuigen beperken hun bijvangsten van roodbaars in andere visserijtakken tot maximaal 1 % van de totale aan boord gehouden vangst.
 - f) De lidstaten zien erop toe dat er aan boord van vaartuigen die hun vlag voeren, wetenschappelijke informatie wordt verzameld door wetenschappelijke waarnemers. De verzamelde informatie dient ten minste representatieve geslachts-, leeftijds- en lengtegegevens met betrekking tot de samenstelling van de visbestanden per diepte te bevatten. Deze informatie wordt aan het ICES meegedeeld.
-

Aanhangsel 1 van Bijlage III

GESLEEPT VISTUIG: het Skagerrak en het Kattegat

Maaswijdten, doelsoorten en vereiste vangstpercentages die van toepassing zijn bij het gebruik van één enkele maaswijdte

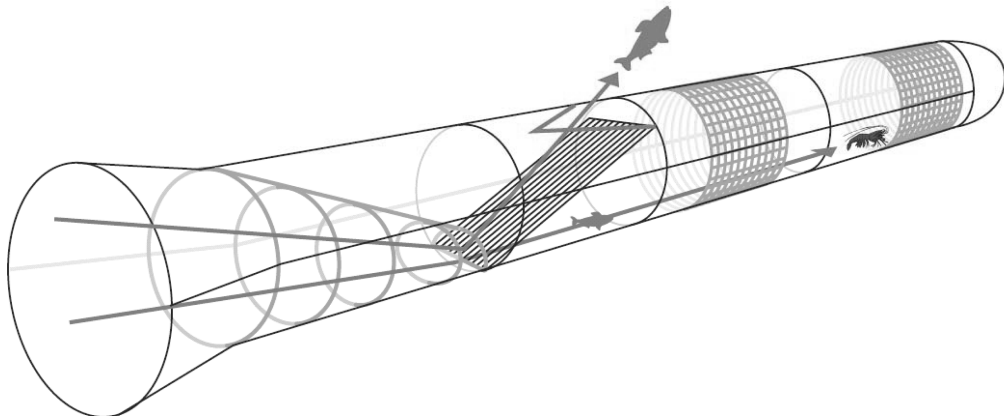
Soort	Maaswijdte (mm)						Minimumpercentage doelsoorten							
	<16	16-31	32-69	35-69	70-89 ⁽⁵⁾	≥90								
							50 % ⁽⁶⁾	50 % ⁽⁶⁾	20 % ⁽⁶⁾	50 % ⁽⁶⁾	20 % ⁽⁶⁾	20 % ⁽⁷⁾	30 % ⁽⁸⁾	geen
Zandspiering (<i>Ammodytidae</i>) ⁽³⁾	x	x	x	x	x	x	x	x	x	x	x	x	x	x
Zandspiering (<i>Ammodytidae</i>) ⁽⁴⁾		x		x	x	x	x	x	x	x	x	x	x	x
Kever (<i>Trisopterus esmarkii</i>)		x		x	x	x	x	x	x	x	x	x	x	x
Blauwe wijting (<i>Micromesistius poutassou</i>)		x		x	x	x	x	x	x	x	x	x	x	x
Grote pieterman (<i>Trachinus draco</i>) ⁽¹⁾		x		x	x	x	x	x	x	x	x	x	x	x
Weekdieren (behalve <i>Sepia</i>) ⁽¹⁾		x		x	x	x	x	x	x	x	x	x	x	x
Geep (<i>Belone Belone</i>) ⁽¹⁾		x		x	x	x	x	x	x	x	x	x	x	x
Grauwe poon (<i>Eutrigla gurnardus</i>) ⁽¹⁾		x		x	x	x	x	x	x	x	x	x	x	x
Zilvervissen (<i>Argentina spp.</i>)				x	x	x	x	x	x	x	x	x	x	x
Sprot (<i>Sprattus sprattus</i>)		x		x	x	x	x	x	x	x	x	x	x	x
Paling (<i>Anguilla, anguilla</i>)				x	x	x	x	x	x	x	x	x	x	x
Noordzeegarnalen/oostzeegarnaal (<i>Cran- gon spp., Palaemon adspersus</i>) ⁽²⁾				x	x	x	x	x	x	x	x	x	x	x
Makrelen (<i>Scomber spp.</i>)					x							x	x	x
Horsmakrelen (<i>Trachurus spp.</i>)					x							x	x	x
Haring (<i>Clupea harengus</i>)					x							x	x	x
Noordse garnaal (<i>Pandalus borealis</i>)									x			x	x	x
Noordzeegarnalen/oostzeegarnaal (<i>Cran- gon spp., Palaemon adspersus</i>) ⁽¹⁾										x		x	x	x
Wijting (<i>Merlangius merlangus</i>)												x	x	x
Langoustine (<i>Nephrops norvegicus</i>)												x	x	x
Alle andere mariene organismen														x

⁽¹⁾ Alleen binnen vier mijl vanaf de basislijnen.⁽²⁾ Buiten vier mijl vanaf de basislijnen.⁽³⁾ Van 1 maart tot en met 31 oktober in het Skagerrak en van 1 maart tot en met 31 juli in het Kattegat.⁽⁴⁾ Van 1 november tot en met de laatste dag van februari in het Skagerrak en van 1 augustus tot en met de laatste dag van februari in het Kattegat.⁽⁵⁾ Bij toepassing van deze maaswijdte moet de kuil zijn vervaardigd uit vierkant gemaasde panelen en zijn voorzien van een sorteerrooster overeenkomstig aanhangsel 2 bij deze bijlage.⁽⁶⁾ Het aandeel van de soorten kabeljauw, schelvis, heek, schol, witje, tongschar, tong, tarbot, griet, bot, makreel, schartong, wijting, schar, koolvis, langoustine en kreeft in de aan boord gehouden vangst mag in totaal ten hoogste 10 % bedragen.⁽⁷⁾ Het aandeel van de soorten kabeljauw, schelvis, heek, schol, witje, tongschar, tong, tarbot, griet, bot, haring, makreel, schartong, wijting, schar, koolvis, langoustine en kreeft in de aan boord gehouden vangst mag in totaal ten hoogste 50 % bedragen.⁽⁸⁾ Het aandeel van de soorten kabeljauw, schelvis, heek, schol, witje, tongschar, tong, tarbot, griet, bot, schartong, wijting, schar, koolvis en kreeft in de aan boord gehouden vangst mag in totaal ten hoogste 60 % bedragen.

Aanhangsel 2 van BIJLAGE III

Voorschriften voor het sorteerrooster bij de trawlvisserij met een maaswijdte van 70 mm

- a) Het naar soort selectieve rooster moet worden bevestigd in trawls met een kuil die volledig uit vierkante mazen bestaat met een maaswijdte gelijk aan of groter dan 70 mm en kleiner dan 90 mm. De minimumlengte van de kuil bedraagt 8 m. Het is verboden sleepnetten te gebruiken met meer dan 100 vierkante mazen in de omtrek van de kuil, de aanslag en de naadlijn niet meegerekend.
- b) Het rooster moet rechthoekig zijn. De staven van het rooster lopen evenwijdig aan de lengteas van het rooster. De afstand tussen de staven bedraagt maximaal 35 mm. Het is toegestaan om hierin een of meer scharnieren aan te brengen om de opslag van het rooster op de nettentrommel te vergemakkelijken.
- c) Het rooster moet diagonaal en met de achterzijde omhoog in de trawl worden aangebracht op om het even welke plaats tussen onmiddellijk vóór de kuil en het vooreind van het cilindrische gedeelte. Alle zijden van het rooster moeten aan de trawl worden bevestigd.
- d) In het rugpaneel van de trawl moet onmiddellijk boven het rooster een vrije uitlaat voor vis worden aangebracht. De opening van deze uitlaat moet aan de achterzijde even breed zijn als het rooster en moet naar voren toe aan beide zijden puntvormig zijn uitgesneden langs de zijden van de mazen.
- e) Het is toegestaan vóór het rooster een trechter aan te brengen om de vis naar de bodem van de trawl en het rooster te geleiden. De minimale maaswijdte van de trechter moet gelijk zijn aan 70 mm. De verticale opening van de trechter die de vis naar het rooster leidt, moet ten minste 15 cm bedragen. De breedte van deze trechter moet gelijk zijn aan de breedte van het rooster.



Schematisch beeld van een naar soort en grootte selectieve trawl. De vis die binnenkomt, wordt door een trechter naar de bodem van de trawl en naar een rooster geleid. Grotere vissen worden vervolgens door het rooster uit de trawl geleid terwijl kleinere vissen en langoustine door het rooster in de kuil terechtkomen. Doordat het cilindrische gedeelte volledig uit vierkante mazen bestaat is het voor kleinere vissen en ondermaatse langoustine makkelijker om te ontsnappen.

*Aanhangsel 3 van Bijlage III***Voorschriften voor de visserij met bepaalde soorten gesleept vistuig toegestaan in ICES-zones III, IV, V, VI, VII en VIII en in ICES-zones VIII a, b, d, e**

- a) Omschrijving van het ontsnappingspaneel met vierkante mazen boven in het vistuig

Het betreft een paneel met vierkante mazen van 100 mm (gemeten aan de binnenzijde van de openingen) aan het achtereind van de trechter in trawlnetten, Deense zegennetten of soortgelijke sleepnetten met een maaswijdte gelijk aan of groter dan 70 mm en kleiner dan 100 mm.

Het ontsnappingspaneel bestaat uit een rechthoekig stuk net. Er is slechts één ontsnappingspaneel. Het mag op geen enkele wijze worden geblokkeerd door aan de binnen- of buitenzijde aangebrachte voorzieningen.

- b) Plaats van bevestiging van het ontsnappingspaneel

Het ontsnappingspaneel wordt midden in het rugpaneel van het achterste trechtersvormige gedeelte van de trawl aangebracht, juist voor het cilindrische gedeelte bestaande uit de tunnel en kuil.

Het paneel eindigt niet meer dan 12 mazen van de rij handgebreide mazen tussen het achterste trechtersvormige gedeelte en de tunnel.

- c) Grootte van de panelen

Het paneel is ten minste 2 m lang en 1 m breed.

- d) Netwerk

De mazen in het ontsnappingspaneel moeten een maaswijdte van ten minste 100 mm hebben. Het moeten vierkante mazen zijn, d.w.z. alle vier zijden van het paneel hebben de AB-snit.

Het netwerk moet zo worden aangebracht dat de benen evenwijdig lopen met, respectievelijk loodrecht staan op, de lengterichting van de kuil.

Het netwerk moet zijn vervaardigd uit enkelvoudig getwijnd garen. De twijndikte bedraagt maximaal 4 mm.

- e) Bevestiging van het ontsnappingspaneel in het netwerk met ruitvormige mazen

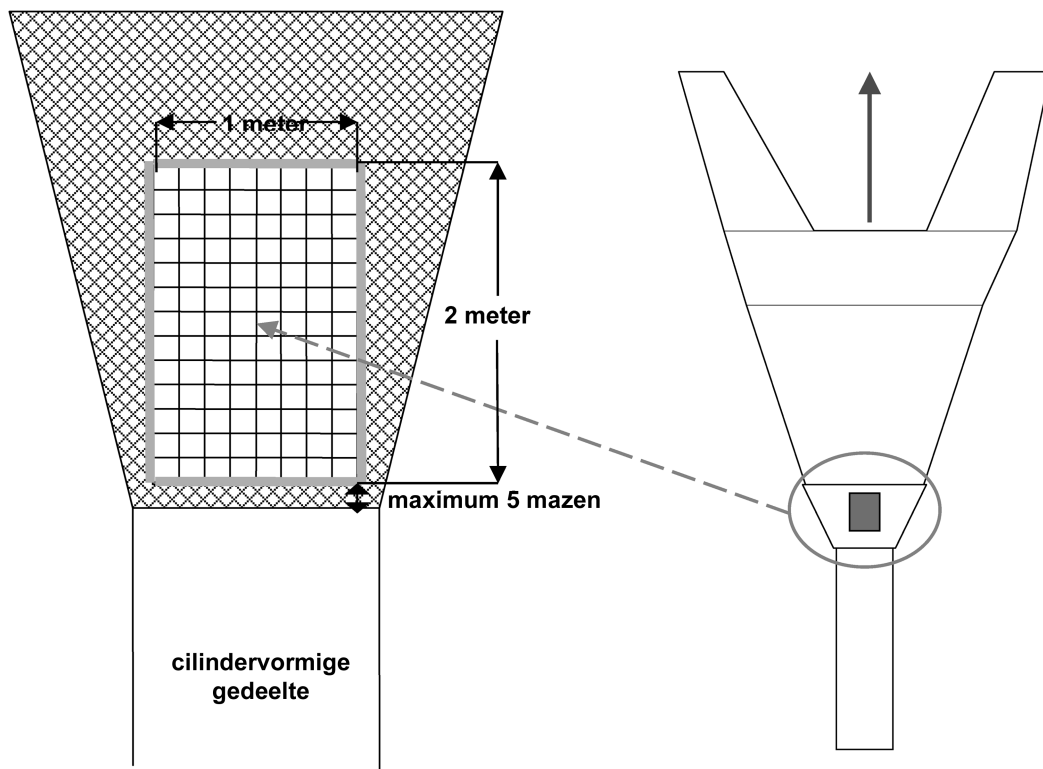
Het is toegestaan het netwerk aan vier zijden te voorzien van een naadlijn. De diameter van deze naadlijn bedraagt maximaal 12 mm.

De lengte van het paneel in gestrekte toestand moet gelijk zijn aan de lengte in gestrekte toestand van het netwerk aan weerszijden van het paneel.

Het aantal ruitvormige mazen van het rugpaneel dat is vastgemaakt aan de kleinste zijkant van het paneel (zijkant van een meter die loodrecht staat op de lengteas van de kuil) bedraagt ten minste het aantal ruitvormige mazen dat is vastgemaakt aan de lengterichting van het paneel, gedeeld door 0,7.

f) Overige

Onderstaande illustratie geeft aan op welke wijze het ontsnappingspaneel in het netwerk wordt bevestigd.



BIJLAGE IV

DEEL I

Kwantitatieve beperkingen inzake vergunningen en visdocumenten voor vaartuigen van de Gemeenschap in wateren van derde landen

Gebied	Visserijtak	Aantal vergunningen	Verdeling van de vergunningen over de lidstaten	Maximum-aantal vaartuigen dat op elk moment in het gebied aanwezig mag zijn
Noorse wateren en visserijzone rond Jan Mayen	Haring, benoorden 62°00' NB	93	DK: 32, DE: 6, FR: 1, IRL: 9, NL: 11, SW: 12, UK: 21, PL: 1	69
	Demersale soorten, benoorden 62°00' NB	80	FR: 18, PT: 9, DE: 16, ES: 20, UK: 14, IRL: 1	50
	Makreel, bezuiden 62°00' NB, ringzegevisserij	11	DE: 1 ⁽¹⁾ , DK: 26 ⁽¹⁾ , FR: 2 ⁽¹⁾ , NL: 1 ⁽¹⁾	Niet relevant
	Makreel, bezuiden 62°00' NB, trawlvisserij	19		niet relevant
	Makreel, benoorden 62°00' NB, ringzegevisserij	11 ⁽²⁾	DK: 11	niet relevant
	Industriële soorten, bezuiden 62°00' NB	480	DK: 450, UK: 30	150
Wateren van de Faeröer	Elke vorm van trawlvisserij met vaartuigen van ten hoogste 180 voet in de zone tussen 12 en 21 mijl van de basislijnen van de Faeröer	26	BE: 0, DE: 4, FR: 4, UK: 18	13
	Gerichte visserij op kabeljauw en schelvis met netten met mazen niet kleiner dan 135 mm, beperkt tot het gebied ten zuiden van 62°28' NB en ten oosten van 6°30' WL	8 ⁽³⁾		4
	Trawlvisserij buiten 21 mijl van de basislijnen van de Faeröer. In de perioden 1 maart-31 mei en 1 oktober-31 december mogen deze vaartuigen vissen in het gebied tussen 61°20' NB en 62°00' NB en tussen 12 en 21 mijl vanaf de basislijnen.	70	BE: 0, DE: 10, FR: 40, UK: 20	26
	Trawlvisserij op blauwe leng met netten met mazen niet kleiner dan 100 mm in het gebied ten zuiden van 61°30' NB en ten westen van 9°00' WL en in het gebied tussen 7°00' WL en 9°00' WL ten zuiden van 60°30' NB en in het gebied ten zuidwesten van een lijn tussen 60°30' NB, 7°00' WL en 60°00' NB, 6°00' WL	70	DE: 8 ⁽⁴⁾ , FR: 12 ⁽⁴⁾ , UK: 0 ⁽⁴⁾	20 ⁽⁵⁾

Gebied	Visserijtak	Aantal vergunningen	Verdeling van de vergunningen over de lidstaten	Maximum-aantal vaartuigen dat op elk moment in het gebied aanwezig mag zijn
	Gerichte trawlvisserij op koolvis met netten met mazen niet kleiner dan 120 mm, en waarbij verstevigingsstroppen rond de kuil mogen worden gebruikt.	70		22 ⁽⁵⁾
	Visserij op blauwe wijting. Het totale aantal vergunningen kan met 4 vaartuigen worden verhoogd om in spannen te vissen indien de autoriteiten van de Faeröer zouden beslissen om bijzondere toegangsregels voor een gebied, „main fishing area of blue whiting” genaamd, in te stellen.	36	DE: 3, DK: 19, FR: 2, UK: 5, NL: 5	20
	Lijnvisserij	10	UK: 10	6
	Makreelvisserij	12	DK: 12	12
	Haringvisserij benoorden 61° NB	21	DE: 1, DK: 7, FR: 0, UK: 5, IRL: 2, NL: 3, SW: 3	21

⁽¹⁾ Deze verdeling geldt voor de ringzege- en trawlvisserij.

⁽²⁾ Te kiezen uit de 11 vergunningen voor ringzegevisserij op makreel bezuiden 62°00'NB.

⁽³⁾ Volgens de Goedgekeurde Notulen van 1999 zijn de aantallen voor de gerichte visserij op kabeljauw en schelvis opgenomen in de aantallen voor „Elke vorm van trawlvisserij met vaartuigen van ten hoogste 180 voet in de zone tussen 12 en 21 mijl van de basislijnen van de Faeröer”.

⁽⁴⁾ Maximumaantal vaartuigen dat op enig moment tegelijkertijd in het gebied aanwezig mag zijn.

⁽⁵⁾ Dit aantal is begrepen in het aantal voor „Trawlvisserij buiten 21 mijl van de basislijnen van de Faeröer”.

DEEL II

Kwantitatieve beperkingen inzake vergunningen en visdocumenten voor vaartuigen van derde landen in EG-wateren

Vlaggenstaat	Visserijtak	Aantal vergunningen	Maximum-aantal vaartuigen dat op elk moment in het gebied aanwezig mag zijn
Noorwegen	Haring, benoorden 62°00' NB	20	20
Faeröer	Makreel, VIa (benoorden 56°30' NB), VIIe, f, h; horsmakreel, IV, VIa (benoorden 56°30' NB), VIIe, f, h; haring, VIa (benoorden 56° 30' NB)	14	14
	Haring, benoorden 62°00' NB	21	21
	Haring, IIIa	4	4
	Industriële visserij op kever en sprot, IV, VIa (benoorden 56°30' NB): zandspiering, IV (incl. onvermijdelijke bijvangsten van blauwe wijting)	15	15
	Leng en torsk	20	10
	Blauwe wijting, II, VIa (benoorden 56°30' NB), VIb, VII (ten westen van 12°00' WL)	20	20
	Blauwe leng	16	16
Venezuela	Snappers ⁽¹⁾ (wateren van Frans-Guyana)	41	pm
	Haai (wateren van Frans-Guyana)	4	pm

⁽¹⁾ Uitsluitend te vangen met beuglijnen of vallen (snappers) of beuglijnen of netten met een maaswijdte van ten minste 100 mm, te gebruiken op een diepte van meer dan 30 meter (haaien). Deze vergunningen mogen alleen worden afgegeven na overlegging van een bewijs dat er een geldig contract bestaat tussen de reder die de vergunning aanvraagt, en een verwerkend bedrijf in het Franse departement Guyana en dat dit contract een verplichting bevat om minstens 75 % van alle vangsten van snappers of minstens 50 % van alle vangsten van haaien door het betrokken vaartuig in genoemd Frans departement aan te voeren voor verwerking in het betrokken verwerkende bedrijf.

Het bovengenoemde contract moet worden geïsoleerd door de Franse autoriteiten die zich ervan moeten vergewissen dat het correspondeert zowel met de capaciteit van het verwerkende bedrijf waarmee het is gesloten als met de doelstellingen voor de ontwikkeling van de economie in Frans-Guyana. Een afschrift van dit geïsoleerde contract moet bij de aanvraag van de vergunning worden gevoegd.

Wanneer de Franse autoriteiten de bovenbedoelde visering weigeren, delen zij deze weigering, met redenen omkleed, mee aan de betrokkene en aan de Commissie.

DEEL III

Aangifte overeenkomstig artikel 25, lid 2

AANVOERAANGIFTE ⁽¹⁾

Naam van het vaartuig:		Registratienummer:	
Naam van de kapitein:		Naam van de gemachtigde:	
Handtekening van de kapitein:			
Visreis van		tot en met	
Aanvoerhaven:			

Aangevoerde hoeveelheden garnaal (levend gewicht)			
Garnalen, van kop ontdaan:	kg		
of (x 1,6) =	kg (garnalen, in gehele staat)		
Garnalen, in gehele staat:	kg		
<i>Thunnidae</i> :	kg	Snapper (<i>Lutjanidae</i>):	kg
Haai:	kg	Overige:	kg

⁽¹⁾ Een exemplaar voor de kapitein, een exemplaar voor de controleambtenaar en een exemplaar moet worden toegezonden aan de Commissie van de Europese Gemeenschappen.

BIJLAGE V

DEEL I

In het logboek te noteren gegevens

Bij het vissen in de 200-mijlszone van de lidstaten van de Gemeenschap waarvoor de communautaire visserijvoorschriften gelden, moeten onmiddellijk na de onderstaande activiteiten de volgende gegevens in het logboek worden genoteerd.

Na iedere trek:

- 1.1. gevangen hoeveelheid van elke soort (in kg levend gewicht);
- 1.2. datum en tijdstip van de trek;
- 1.3. geografische positie tijdens de trek;
- 1.4. gebruikte vismethode.

Na iedere overlading op of vanuit een ander vaartuig:

- 2.1. vermelding „ontvangen van” of „overgeladen op”;
- 2.2. overgeladen hoeveelheid van elke soort (in kg levend gewicht);
- 2.3. naam en identificatieletters en -nummers van het vaartuig waarop of waaruit de overlading plaatsvond;
- 2.4. overlading van kabeljauw is niet toegestaan.

Na iedere aanvoer in een haven van de Gemeenschap:

- 3.1. naam van de haven;
- 3.2. aangevoerde hoeveelheid van elke soort (in kg levend gewicht).

Na ieder bericht aan de Commissie van de Europese Gemeenschappen:

- 4.1. datum en tijdstip van het bericht;
- 4.2. aard van het bericht: „catch on entry”, „catch on exit”, „catch”, „trans-shipment”;
- 4.3. bij een radiobericht: naam van het radiostation.

BIJLAGE VI

INHOUD VAN DE BERICHTEN AAN DE COMMISSIE EN TRANSMISSIESPECIFICATIES

1. De hierna gevraagde gegevens moeten aan de Commissie van de Europese Gemeenschappen worden meegedeeld volgens het onderstaande schema.

1.1. Wanneer een vaartuig aan een visreis ⁽¹⁾ in EG-wateren begint, verstuurt het een „catch on entry”-bericht dat de volgende gegevens bevat:

SR	m ⁽²⁾	(= „start of record”; begin van het bericht)
AD	m	XEU (= aan de Commissie van de Europese Gemeenschappen)
SQ	m	(volgnummer van het bericht in het lopende jaar)
TM	m	COE (= „catch on entry”)
RC	m	(internationale roepnaam van het vaartuig)
TN	o ⁽³⁾	(volgnummer van de visreis in het lopende jaar)
NA	o	(naam van het vaartuig)
IR	m	(vlaggenstaat volgens ISO-3-landencode, in voorkomend geval gevolgd door uniek referentienummer zoals gebruikt in de vlaggenstaat)
XR	m	(op het vaartuig aangebrachte identificatieletters en -nummers; kenteken aangebracht op de romp van het vaartuig)
LT ⁽⁴⁾	o ⁽⁵⁾	(breedtegraad van de positie van het vaartuig op het moment van het bericht)
LG ⁽⁴⁾	o ⁽⁵⁾	(lengtegraad van de positie van het vaartuig op het moment van het bericht)
LI	o	(geraamde breedtegraad van de positie waar de kapitein voornemens is de visserij te beginnen, in graden of decimalen)
LN	o	(geraamde lengtegraad van de positie waar de kapitein voornemens is de visserij te beginnen, in graden of decimalen)
RA	m	(relevant ICES-gebied)
OB	m	(hoeveelheid aan boord per soort, in het ruim, met voor elke soort het volgende gegevenspaar: FAO code + levend gewicht in kilogram, afgerond op de dichtstbijzijnde 100 kilogram)
DA	m	(datum van het bericht in het formaat: jjjjmdd)
TI	m	(tijdstip van het bericht in het formaat uumm)
MA	m	(naam van de kapitein van het vaartuig)
ER	m	(= „end of record”; einde van het bericht)

1.2. Wanneer een vaartuig een visreis ⁽⁶⁾ in communautaire wateren beëindigt, verstuurt het een „catch on exit”-bericht dat de volgende gegevens bevat:

SR	m	(= „start of record”; begin van het bericht)
AD	m	XEU (= aan de Commissie van de Europese Gemeenschappen)
SQ	m	(volgnummer van het bericht voor dat vaartuig in het lopende jaar)
TM	m	COX (= „catch on exit”)
RC	m	(internationale roepnaam van het vaartuig)
TN	o	(volgnummer van de visreis in het lopende jaar)
NA	o	(naam van het vaartuig)
IR	m	(vlaggenstaat volgens ISO-3-landencode, in voorkomend geval gevolgd door uniek referentienummer zoals gebruikt in de vlaggenstaat)
XR	m	(op het vaartuig aangebrachte identificatieletters en -nummers; kenteken aangebracht op de romp van het vaartuig)
LT ⁽⁷⁾	o ⁽⁸⁾	(breedtegraad van de positie van het vaartuig op het moment van het bericht)
LG ⁽⁷⁾	o ⁽⁸⁾	(lengtegraad van de positie van het vaartuig op het moment van het bericht)

⁽¹⁾ Onder „visreis” wordt in dit verband verstaan: de reis vanaf het moment waarop een vaartuig de 200-mijlszone buiten de kust van de lidstaten van de Gemeenschap waar communautaire visserijvoorschriften gelden, wil binnenvaren tot op het moment waarop dit vaartuig deze zone weer verlaat.

⁽²⁾ m = „mandatory” (verplicht)

⁽³⁾ o = „optional” (facultatief)

⁽⁴⁾ LT, LG: in decimaal formaat, tot 3 decimalen na de komma.

⁽⁵⁾ Facultatief als het vaartuig is voorzien van een satellietvolgsysteem.

⁽⁶⁾ Onder „visreis” wordt in dit verband verstaan: de reis vanaf het moment waarop een vaartuig de 200-mijlszone buiten de kust van de lidstaten van de Gemeenschap waar communautaire visserijvoorschriften gelden, wil binnenvaren tot op het moment waarop dit vaartuig deze zone weer verlaat.

⁽⁷⁾ LT, LG: in decimaal formaat, tot 3 decimalen na de komma.

⁽⁸⁾ Facultatief als het vaartuig is voorzien van een satellietvolgsysteem.

RA	m	(relevant ICES-gebied waar de vangsten zijn gedaan)
CA	m	(gevangen hoeveelheid per soort sinds het laatste bericht met voor elke soort het volgende gegevenspaar: FAO code + levend gewicht in kilogram, afgerond op de dichtstbijzijnde 100 kilogram)
OB	o	(hoeveelheid aan boord per soort, in het ruim, met voor elke soort het volgende gegevenspaar: FAO code + levend gewicht in kilogram, afgerond op de dichtstbijzijnde 100 kilogram)
DF	o	(aantal visdagen sinds laatste bericht)
DA	m	(datum van het bericht in het formaat: jjjjmddd)
TI	m	(tijdstop van het bericht in het formaat uumm)
MA	m	(naam van de kapitein van het vaartuig)
ER	m	(= „end of record”; einde van het bericht)

- 1.3. Het vaartuig verstuurt, wanneer op haring en makreel wordt gevist, om de drie dagen, te beginnen op de derde dag nadat het vaartuig voor het eerst de in punt 1.1 bedoelde zone is binnengevaren, en wanneer op andere soorten dan haring en makreel wordt gevist, elke week, te beginnen op de zevende dag nadat het voor het eerst de in punt 1.1 bedoelde zone is binnengevaren, een „catch report” (vangstbericht) dat de volgende gegevens bevat:

SR	m	(= „start of record”; begin van het bericht)
AD	m	XEU (= aan de Commissie van de Europese Gemeenschappen)
SQ	m	(volgnummer van het bericht voor dat vaartuig in het lopende jaar)
TM	m	CAT (= „catch report”)
RC	m	(internationale roepnaam van het vaartuig)
TN	o	(volgnummer van de visreis in het lopende jaar)
NA	o	(naam van het vaartuig)
IR	m	(vlaggenstaat volgens ISO-3-landencode, in voorkomend geval gevolgd door uniek referentienummer zoals gebruikt in de vlaggenstaat)
XR	m	(op het vaartuig aangebrachte identificatieletters en -nummers; kenteken aangebracht op de romp van het vaartuig)
LT ⁽¹⁾	o ⁽²⁾	(breedtegraad van de positie van het vaartuig op het moment van het bericht)
LG ⁽¹⁾	o ⁽²⁾	(lengtegraad van de positie van het vaartuig op het moment van het bericht)
RA	m	(relevant ICES-gebied waar de vangsten zijn gedaan)
CA	m	(gevangen hoeveelheid per soort sinds het laatste bericht met voor elke soort het volgende gegevenspaar: FAO code + levend gewicht in kilogram, afgerond op de dichtstbijzijnde 100 kilogram)
OB	o	(hoeveelheid aan boord per soort, in het ruim, met voor elke soort het volgende gegevenspaar: FAO code + levend gewicht in kilogram, afgerond op de dichtstbijzijnde 100 kilogram)
DF	o	(aantal visdagen sinds laatste bericht)
DA	m	(datum van het bericht in het formaat: jjjjmddd)
TI	m	(tijdstop van het bericht in het formaat uumm)
MA	m	(naam van de kapitein van het vaartuig)
ER	m	(= „end of record”; einde van het bericht)

- 1.4. Wanneer tussen het „catch on entry”-bericht en het „catch on exit”-bericht een overlading plaatsvindt, moet los van de „catch report”-berichten minimaal 24 uur van tevoren een extra „trans-shipment”-bericht worden verstuurd, dat de volgende gegevens bevat:

SR	m	(= „start of record”; begin van het bericht)
AD	m	XEU (= aan de Commissie van de Europese Gemeenschappen)
SQ	m	(volgnummer van het bericht voor dat vaartuig in het lopende jaar)
TM	m	TRA (= „trans-shipment”)
RC	m	(internationale roepnaam van het vaartuig)
TN	o	(volgnummer van de visreis in het lopende jaar)
NA	o	(naam van het vaartuig)
IR	m	(vlaggenstaat volgens ISO-3-landencode, in voorkomend geval gevolgd door uniek referentienummer zoals gebruikt in de vlaggenstaat)
XR	m	(op het vaartuig aangebrachte identificatieletters en -nummers; kenteken aangebracht op de romp van het vaartuig)
KG	m	(hoeveelheid die is in- of uitgeladen, per soort, met voor elke soort het volgende gegevenspaar: FAO code + levend gewicht in kilogram, afgerond op de dichtstbijzijnde 100 kilogram)
TT	m	(internationale radio-roepnaam van het ontvangende vaartuig)

⁽¹⁾ LT, LG: in decimaal formaat, tot 3 decimalen na de komma.

⁽²⁾ Facultatief als het vaartuig is voorzien van een satellietvolgsysteem.

TF	m	(internationale radioroepnaam van het overladende vaartuig)
LT ⁽¹⁾	m/o ⁽²⁾ ⁽³⁾	(verwachte breedtegraad van de positie waar de overlading is gepland)
LG ⁽¹⁾	m/o ⁽²⁾ , ⁽³⁾	(verwachte lengtegraad van de positie waar de overlading is gepland)
PD	m	(geplande datum van de overlading)
PT	m	(gepland tijdstip van de overlading)
DA	m	(datum van het bericht in het formaat: jjjjmddd)
TI	m	(tijdstip van het bericht in het formaat uumm)
MA	m	(naam van de kapitein van het vaartuig)
ER	m	(= „end of record”; einde van het bericht)

2. Vorm van de berichten

Tenzij punt 3.3 van toepassing is (zie onder), moeten de in punt 1 vermelde gegevens worden meegedeeld met gebruikmaking van de codes en in de volgorde als hierboven vermeld, waarbij met name:

- de tekst „VRONT” moet worden geplaatst in de onderwerpregel van het bericht;
- ieder onderdeel van de gegevens op een nieuwe regel moet worden geplaatst;
- de gegevens zelf voorafgegaan moeten worden door de betrokken code en onderling moeten worden gescheiden door een spatie.

Voorbeeld (met fictieve gegevens):

```

SR
AD      XEU
SQ      1
TM      COE
RC      IRCS
TN      1
NA      VESSEL NAME EXAMPLE
IR      NOR
XR      PO 12345
LT      +65.321
LO      -21.123
RA      04A.
OB      COD 100 HAD 300
DA      20051004
MA      CAPTAIN NAME EXAMPLE
TI      1315
ER

```

3. Schema voor de berichten

3.1. De in punt 1 bedoelde gegevens moeten door het vaartuig aan de Commissie van de Europese Gemeenschappen in Brussel worden meegedeeld per telex (SAT COM Commissie 420599543 FISH), per e-mail (fisheries-telecom@ec.europa.eu) of via een van de in punt 4 vermelde radiostations en in de in punt 2 aangegeven vorm.

3.2. Indien het bericht wegens overmacht niet door het vaartuig kan worden verzonden, mag het namens dat vaartuig door een ander vaartuig worden doorgezonden.

⁽¹⁾ LT, LG: in decimaal formaat, tot 3 decimalen na de komma.

⁽²⁾ Facultatief als het vaartuig is voorzien van een satellietvolgsysteem.

⁽³⁾ Facultatief voor het ontvangende vaartuig.

- 3.3. Indien een vlaggenstaat technisch in staat is alle bovengenoemde berichten en gegevens in NAF-formaat te verzenden namens zijn actieve vaartuigen, kan deze vlaggenstaat — na een bilaterale overeenkomst tussen de vlaggenstaat en de Commissie — de gegevens via een beveiligd protocol aan de Commissie van de Europese Gemeenschappen in Brussel toezenden. In dat geval worden, ter begeleiding, de volgende aanvullende gegevens aan het bericht toegevoegd (na de AD-gegevens):

FR	m	(„from”; ISO-drielettercode van de vlaggenstaat die het bericht verzendt)
RN	m	(volgnummer van het bericht voor het betrokken jaar)
RD	m	(datum van het bericht in het formaat: jjjjmmdd)
RT	m	(tijdstip van het bericht in het formaat uumm)

Voorbeeld (met bovenstaande gegevens):

```
//SR//AD/XEU//FR/NOR//RN/5//RD/20051004//RT/1320//SQ/1//TM/COE//RC/IRCS//TN/1//NA/VESSEL
NAME EXAMPLE//IR/NOR//XR/PO 12345//LT/+65.321//LG/-21.123//RA/04A//OB/COD 100 HAD 300//DA/
20051004//TI/1315//MA/CAPTAIN NAME EXAMPLE//ER//
```

De vlaggenstaat ontvangt een „return message” met de volgende gegevens:

SR	m	(= „start of record”; begin van het bericht)
AD	m	(ISO-drielettercode van de vlaggenstaat)
FR	m	XEU (= aan de Commissie van de Europese Gemeenschappen)
RN	m	(volgnummer in het lopende jaar van het bericht waarop de „return message” betrekking heeft)
TM	m	RET (= „return”)
SQ	m	(volgnummer van het oorspronkelijke bericht van het vaartuig in het lopende jaar)
RC	m	(internationale roepnaam van het vaartuig als vermeld in oorspronkelijk bericht)
RS	m	(„return status”; antwoord, namelijk ACK of NAK)
RE	m	(„return error number”; foutnummer)
DA	m	(datum van het bericht in het formaat: jjjjmmdd)
TI	m	(tijdstip van het bericht in het formaat uumm)
ER	m	(= „end of record”; einde van het bericht)

4. Naam van het radiostation

Naam van het radiostation	Oproepletters van het radiostation
Lyngby	OXZ
Land's End	GLD
Valentia	EJK
Malin Head	EJM
Torshavn	OXJ
Bergen	LGN
Farsund	LGZ
Florø	LGL
Rogaland	LGQ
Tjøme	LGT
Ålesund	LGA
Ørlandet	LFO
Bodø	LPG
Svalbard	LGS
Stockholm Radio	STOCKHOLM RADIO
Turku	OFK

5. Code voor het meedelen van de soorten

Ansjovis (<i>Engraulis encrasicolus</i>)	ANE
Atlantische seabobgarnaal (<i>Xyphopenaeus kroyerii</i>)	BOB
Beryciden (<i>Beryx</i> spp.)	ALF
Blauwe leng (<i>Molva dypterygia</i>)	BLI
Blauwe wijting (<i>Micromesistius poutassou</i>)	WHB
Braam (<i>Brama brama</i>)	POA
Doornhaai (<i>Squalus acanthias</i>)	DGS
Gaffelkabeljauwen (<i>Phycis</i> spp.)	FOR
Garnaal (<i>Crangon crangon</i>)	CSH
Grenadiersvis (<i>Coryphaenoides rupestris</i>)	RNG
Groenlandse heilbot/Zwarte heilbot (<i>Reinhardtius hippoglossoides</i>)	GHL
Haaïen (<i>Selachii</i> , <i>Pleurotremata</i>)	SKH
Haring (<i>Clupea harengus</i>)	HER
Haringhaai (<i>Lamna nasus</i>)	POR
Heek (<i>Merluccius merluccius</i>)	HKE
Heilbot (<i>Hippoglossus hippoglossus</i>)	HAL
Horsmakreel (<i>Trachurus trachurus</i>)	HOM
Inktvissen (<i>Illex</i> spp.)	SQX
Inktvissen (<i>Loligo</i> spp.)	SQC
Kabeljauw (<i>Gadus morhua</i>)	COD
Kever (<i>Trisopterus esmarkii</i>)	NOP
Koolvis (<i>Pollachius virens</i>)	POK
Lange schol (<i>Hippoglossoides platessoides</i>)	PLA
Langoustine (<i>Nephrops norvegicus</i>)	NEP
Leng (<i>Molva molva</i>)	LIN
Makreel (<i>Scomber scombrus</i>)	MAC
Noordse garnaal (<i>Pandalus borealis</i>)	PRA
Orange roughy/Atlantische slijmkop (<i>Hoplostethus atlanticus</i>)	ORY
Overige	OTH
Peneïde garnaal (<i>Penaeidae</i>)	PEZ
Pollak (<i>Pollachius pollachius</i>)	POL
Reuzenhaai (<i>Cetorhinus maximus</i>)	BSK
Roodbaarzen (<i>Sebastes</i> spp.)	RED
Sardine (<i>Sardina pilchardus</i>)	PIL
Schartongen (<i>Lepidorhombus</i> spp.)	LEZ
Schelvis (<i>Melanogrammus aeglefinus</i>)	HAD
Schol (<i>Pleuronectes platessa</i>)	PLE
Sprot (<i>Sprattus sprattus</i>)	SPR
Tonijn (<i>Thunnidae</i>)	TUN
Torsk (<i>Brosme brosme</i>)	USK
Wijting (<i>Merlangius merlangus</i>)	WHG
Zalm (<i>Salmo salar</i>)	SAL
Zandschar/Geelstaartschar (<i>Limanda ferruginea</i>)	YEL
Zandspieringen (<i>Ammodytes</i> spp.)	SAN
Zeebrasem (<i>Pagellus bogaraveo</i>)	SBR
Zeeduivels (<i>Lophius</i> spp.)	MNZ
Zilvervis (<i>Argentina silus</i>)	ARG
Zwarte haarstaartvis (<i>Aphanopus carbo</i>)	BSF

6. Codes voor het meedelen van het betrokken gebied

- 02A. ICES-sector IIa — Noorse Zee
- 02B. ICES-sector IIb — Spitsbergen en Bereneiland
- 03A. ICES-sector IIIa — Skagerrak en Kattegat
- 03B. ICES-sector IIIb
- 03C. ICES-sector IIIc
- 03D. ICES-sector IIId — Oostzee
- 04A. ICES-sector IVa — Noordelijke Noordzee
- 04B. ICES-sector IVb — Centrale Noordzee
- 04C. ICES-sector IVc — Zuidelijke Noordzee
- 05A. ICES-sector Va — IJslandse wateren
- 05B. ICES-sector Vb — Wateren van de Faeröer
- 06A. ICES-sector VIa — Wateren ten noordwesten van Schotland en Noord-Ierland
- 06B. ICES-sector VIb — Rockall
- 07A. ICES-sector VIIa — Ierse Zee
- 07B. ICES-sector VIIb — Wateren ten westen van Ierland
- 07C. ICES-sector VIIc — Porcupine Bank
- 07D. ICES-sector VIId — Oostelijk deel van het Kanaal
- 07E. ICES-sector VIIe — Westelijk deel van het Kanaal
- 07F. ICES-sector VIIf — Bristolkanaal
- 07G. ICES-sector VIIg — Noordelijk deel van de Keltische Zee
- 07H. ICES-sector VIIh — Zuidelijk deel van de Keltische Zee
- 07J. ICES-sector VIJ — Wateren ten zuidwesten van Ierland — Oostelijk deel
- 07K. ICES-sector VIIk — Wateren ten zuidwesten van Ierland- Westelijk deel
- 08A. ICES-sector VIIa — Golf van Biskaje — Noordelijk deel
- 08B. ICES-sector VIIb — Golf van Biskaje — Centrale deel
- 08C. ICES-sector VIIc — Golf van Biskaje — Zuidelijk deel
- 08D. ICES-sector VIId — Golf van Biskaje — Volle zee
- 08E. ICES-sector VIIe — Golf van Biskaje — Westelijke deel
- 09A. ICES-sector IXa — Portugese wateren — Oostelijk deel
- 09B. ICES-sector IXb — Portugese wateren — Westelijk deel
- 14A. ICES-sector XIVa — Groenlandse wateren — Noordoostelijk deel
- 14B. ICES-sector XIVb — Groenlandse wateren — Zuidoostelijk deel

7. Afgezien van het bepaalde in de punten 1 t/m 6 zijn de volgende bepalingen van toepassing op vaartuigen van derde landen die in communautaire wateren op blauwe wijting willen vissen:

- a) Vaartuigen die reeds vangst aan boord hebben, mogen hun visreis pas beginnen nadat ze daarvoor toestemming hebben gekregen van de bevoegde autoriteit van de betrokken kustlidstaat. Ten minste vier uur voor het binnenvaren van de EG-wateren, stuurt de kapitein van het vaartuig een bericht aan een van de volgende visserijcontrolecentra:
 - i) UK (Edinburgh) per e-mail op het volgende adres: ukfcc@scotland.gsi.gov.uk of telefonisch (+44 131 271 9700), of
 - ii) Ierland (Haulbowline) per e-mail op het volgende adres: nscstaff@eircom.net of telefonisch (+353 87 236 5998).

Dit bericht bevat de naam, de internationale radioroepnaam, de havencode en het havennummer (PLN) van het vaartuig, de totale hoeveelheid aan boord per soort en de positie (lengtegraad/breedtegraad) waar het vaartuig naar schatting van de kapitein de EG-wateren zal binnenvaren en het gebied waar hij voornemens is te beginnen te vissen. Het vaartuig begint niet te vissen voordat het bevestiging heeft gekregen van ontvangst van het bericht en instructies inzake het feit of de kapitein het schip al dan niet ter inspectie moet aanbieden. Elke bevestiging heeft een uniek vergunningsnummer dat de kapitein bewaart tot het einde van de visreis.

Onverminderd de inspecties die op zee kunnen worden uitgevoerd, kunnen de bevoegde autoriteiten in naar behoren gemotiveerde gevallen eisen dat de kapitein het schip voor inspectie in de haven aanbiedt.

- b) De voorschriften van punt a) gelden niet voor vaartuigen die de EG-wateren binnenvaren zonder vangst aan boord.
- c) In afwijking van punt 1.2. wordt de visreis als beëindigd beschouwd zodra het vaartuig de EG-wateren verlaat of een haven van de Gemeenschap binnenloopt waar de vangsten volledig worden gelost.

De vaartuigen verlaten de EG-wateren pas nadat zij door een van de volgende controleroutes zijn gevaren:

- A. ICES-vak 48 E2 in sector VIa
- B. ICES-vak 46 E6 in sector IVa
- C. ICES-vakken 48 E8, 49 E8 of 50 E8 in sector IVa.

De kapitein van het schip stuurt ten minste vier uur voor het binnenvaren van een van de bovengenoemde controleroutes per e-mail of telefonisch een bericht aan het visserijcontrolecentrum in Edingburgh, als bepaald in punt 1. Dit bericht bevat de naam, de internationale radioroepnaam, de havencode en het havennummer (PLN) van het vaartuig, de totale hoeveelheid aan boord per soort en de controleroute waarlangs het vaartuig van plan is te varen.

Het vaartuig verlaat het gebied binnen de controleroute niet voordat het bevestiging heeft gekregen van ontvangst van het bericht en instructies inzake het feit of de kapitein het schip al dan niet ter inspectie moet aanbieden. Elke bevestiging heeft een uniek vergunningsnummer dat de kapitein bewaart tot het vaartuig de EG-wateren verlaat.

Onverminderd de inspecties die op zee kunnen worden uitgevoerd, kunnen de bevoegde autoriteiten in naar behoren gemotiveerde gevallen eisen dat de kapitein het schip voor inspectie in de havens van Lerwick of Scrabster aanbiedt.

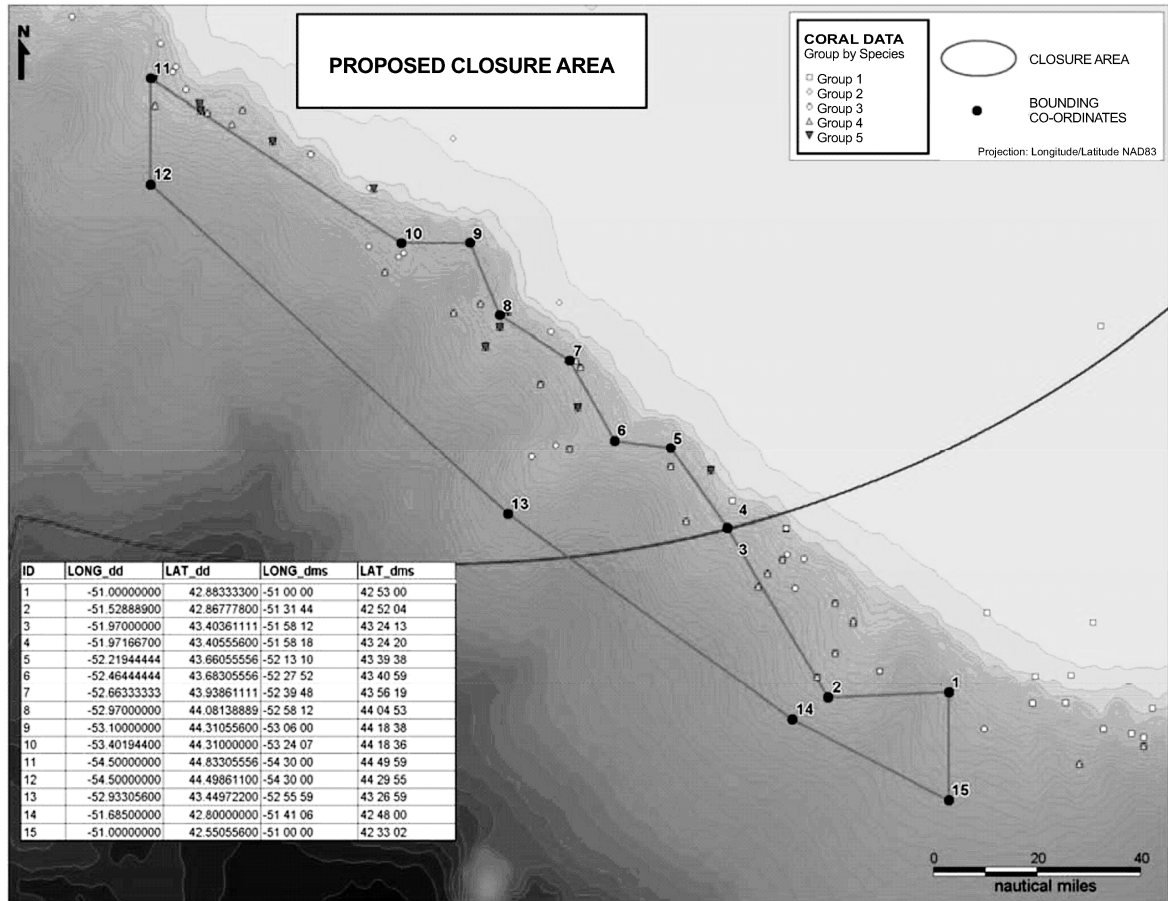
- d) De netten van vaartuigen die op doorvaart zijn door de EG-wateren, moeten met inachtneming van de volgende voorwaarden zo zijn opgeborgen dat ze niet onmiddellijk kunnen worden gebruikt:
 - i) netten, gewichten en dergelijk tuig moeten worden losgemaakt van de borden en van de trek- of sleepkabels en trek- of sleeptouwen,
 - ii) netten die zich op of boven het dek bevinden, moeten stevig worden vastgemaakt aan de bovenbouw.

BIJLAGE VII

GESLOTEN GEBIED IN NAFO-SECTOR 30

In NAFO-sector 30 is het volgende gebied gesloten voor alle visserijactiviteiten met vistuig dat contact maakt met de bodem:

Voorgesteld gesloten gebied



BIJLAGE VIII

DEEL I

Formulieren voor de controle door de havenstaat

CONTROLEFORMULIER — PSC 1

DEEL A: In te vullen door de kapitein van het vaartuig

Naam van het vaartuig		IMO-nummer ⁽¹⁾	Radioroepnaam		Vlaggenstaat		
Inmarsat-nummer	Faxnummer		Telefoonnummer		E-mailadres		
Haven van aanvoer of overlading			Verwachte tijd van aankomst				
Datum:				Tijd (UTC):			
Totale vangst aan boord			Aan te voeren vangst ⁽²⁾				
Soort ⁽³⁾	Product ⁽⁴⁾	ICES-vangst-gebied	Product-gewicht (kg)	Soort ⁽³⁾	Product ⁽⁴⁾	ICES-vangst-gebied	Product-gewicht (kg)

DEEL B: Uitsluitend voor de administratie — in te vullen door de vlaggenstaat

De vlaggenstaat dient te antwoorden met „ja” of „nee”.	Ja	Nee
a) Het vaartuig dat volgens de aangifte de vis heeft gevangen, beschikte over een toereikend quotum voor de aangegeven soort		
b) De hoeveelheden aan boord gehouden vis zijn naar behoren aangegeven en zijn verrekend in eventuele vangst- of inspanningsbeperkingen		
c) Het vaartuig dat volgens de aangifte de vis heeft gevangen, beschikte over een vergunning om in de opgegeven gebieden te vissen		
d) De aanwezigheid van het vaartuig in het opgegeven vangstgebied is met VMS-gegevens gestaafd		

Bevestiging door de vlaggenstaat

Ik bevestig op erewoord dat de bovenstaande inlichtingen volledig, waarheidsgetrouw en juist zijn.

Naam en functie	Datum	Handtekening	Officieel stempel
-----------------	-------	--------------	-------------------

DEEL C: Uitsluitend voor de administratie — in te vullen door de havenstaat

Naam havenstaat	Toestemming gegeven	Datum	Handtekening	Stempel
	Ja			
	Nee			

⁽¹⁾ Vissersvaartuigen zonder IMO-nummer (Internationale Maritieme Organisatie) vermelden het extern registratienummer.

⁽²⁾ Zo nodig worden meerdere formulieren gebruikt.

⁽³⁾ FAO-drielettercode voor de soort.

⁽⁴⁾ Aanbiedingsvormen producten, zie het aanhangsel van deze bijlage.

CONTROLEFORMULIER — PSC 2 ⁽¹⁾**DEEL A: In te vullen door de kapitein van het vaartuig**

Naam van het vaartuig	IMO-nummer ⁽²⁾	Radioroepnaam	Vlaggenstaat		
Inmarsat-nummer	Faxnummer	Telefoonnummer	E-mailadres		
Haven van aanvoer of overlading	Verwachte tijd van aankomst				
	Datum:	Tijd (UTC):			
Vangstgegevens van het overladende vaartuig					
Naam van het vaartuig	IMO-nummer ⁽²⁾	Radioroepnaam	Vlaggenstaat		
Totale vangst aan boord		Aan te voeren vangst ⁽³⁾			
Soort ⁽⁴⁾ Product ⁽⁵⁾	ICES-vangst-gebied	Product-gewicht (kg)	Soort ⁽⁴⁾ Product ⁽⁵⁾	ICES-vangst-gebied	Product-gewicht (kg)

DEEL B: Uitsluitend voor de administratie — in te vullen door de vlaggenstaat

De vlaggenstaat dient te antwoorden met „ja” of „nee”.	Ja	Nee
a) Het vaartuig dat volgens de aangifte de vis heeft gevangen, beschikte over een toereikend quotum voor de aangegeven soort		
b) De hoeveelheden aan boord gehouden vis zijn naar behoren aangegeven en zijn verrekend in eventuele vangst- of inspanningsbeperkingen		
c) Het vaartuig dat volgens de aangifte de vis heeft gevangen, beschikte over een vergunning om in de opgegeven gebieden te vissen		
d) De aanwezigheid van het vaartuig in het opgegeven vangstgebied is met VMS-gegevens gestaafd		

Bevestiging door de vlaggenstaat

Ik bevestig op erewoord dat de bovenstaande inlichtingen volledig, waarheidsgetrouw en juist zijn.

Naam en functie Datum Handtekening Officieel stempel

DEEL C: Uitsluitend voor de administratie — in te vullen door de havenstaat

Naam havenstaat	Toestemming gegeven	Datum	Handtekening	Stempel
	Ja			
	Nee			

(¹) Per overladend vaartuig één formulier invullen.

(²) Vissersvaartuigen zonder IMO-nummer vermelden het extern registratienummer.

(³) Zo nodig worden meerdere formulieren gebruiken.

(⁴) FAO-drielettercode voor de soort.

(⁵) Aanbiedingsvormen producten, zie het aanhangsel van deze bijlage.

DEEL II

INSPECTIEVERSLAG VAN DE HAVENSTAAT (PSC 3) (¹)

A. REFERENTIE VAN DE INSPECTIE

Havenstaat		Haven van aanvoer of overlading	
Naam van het vaartuig	Vlaggenstaat	IMO-Nummer (²)	Int. radioroepnaam
Begin aanvoer/overlading	Datum	Duur	
Einde aanvoer/overlading	Datum	Duur	

B. INSPECTIEGEGEVENS

Naam van het overladende vaartuig	IMO-nummer (²)	Radioroepnaam	Vlaggenstaat

B1. Aangevoerde of overgeladen vis

Soort (³)	Product (⁴)	ICES-vangst-gebied	Product-gewicht in kg	Verskil (kg) tussen product-gewicht en PSC 1 of 2	Verskil (%)tussen product-gewicht en PSC 1 of 2

B2. Informatie over aanvoer toegestaan zonder bevestiging door de vlaggenstaat

Naam opslagplaats, naam bevoegde autoriteiten, termijn voor ontvangstbevestiging

B3. Aan boord gehouden vis

Soort ⁽³⁾	Product ⁽⁴⁾	ICES-vangst-gebied	Product-gewicht in kg	Vershil (kg) tussen product-gewicht en PSC 1 of 2	Vershil (%) tussen product-gewicht en PSC 1 of 2
----------------------	------------------------	--------------------	-----------------------	---	--

C. INSPECTIERESULTATEN

Begin inspectie	Datum	Duur
Einde inspectie	Datum	Duur

Opmerkingen

Geconstateerde inbreuken ⁽⁵⁾

Artikel	Vermeld overtreden NEAFC-bepaling(en) en vat de relevante feiten samen.	
Naam inspecteurs	Handtekening inspecteurs	Datum en plaats

D. OPMERKINGEN VAN DE KAPITEIN

Ik ondergetekende, kapitein van het vaartuig ... verklaar hierbij dat een afschrift van dit verslag op de onderstaande datum aan mij is bezorgd. Mijn handtekening betekent niet dat ik akkoord ga met de inhoud van het verslag, tenzij met mijn eigen opmerkingen.

Handtekening: Datum :

E. DISTRIBUTIE

Afschrift aan vlaggenstaat	Afschrift aan secretaris NEAFC
----------------------------	--------------------------------

- (¹) Wanneer een vaartuig vis heeft overgeladen, dient een afzonderlijk formulier te worden gebruikt voor elk overladend vaartuig.
- (²) Vissersvaartuigen zonder IMO-nummer vermelden het extern registratienummer.
- (³) FAO-drielettercode voor de soort.
- (⁴) Aanbiedingsvormen producten, zie het aanhangsel van deze bijlage.
- (⁵) Bij inbreuken betreffende vis die is gevangen in het NEAFC-verdragsgebied dient een verwijzing te worden opgenomen naar het relevante artikel van de NEAFC-controle- en handhavingsregeling van 17 november 2006.

*Aanhangsel van Bijlage VIII***Producten en verpakking****A. Codes aanbiedingsvormen producten**

Code	Aanbiedingsvorm producten
A	Gehele staat — bevroren
B	Gehele staat — bevroren (gekookt)
C	Ontdaan van ingewanden, met kop — bevroren
D	Ontdaan van kop en ingewanden — bevroren
E	Ontdaan van kop en ingewanden — schoongemaakt — bevroren
F	Filets (onthuid) — met graat — bevroren
G	Filets (met huid) — zonder graat — bevroren
H	Filets (met huid) — met graat — bevroren
I	Filets (met huid) — zonder graat — bevroren
J	Gezouten
K	In azijn
L	Conserven
M	Olie
N	Meel van gehele vis
O	Meel van afvalfen
P	Overige (specificeer)

B. Verpakking

Code	Type
CRT	Kartons
BOX	Dozen
BGS	Zakken
BLC	Blokken

BIJLAGE IX

VERBOD OP GERICHTE VISSERIJ IN HET CCAMLR-GEBIED

Doelsoorten	Zone	Gesloten tijd
Haai (alle soorten)	Verdragsgebied	Het hele jaar
<i>Notothenia rossii</i>	FAO 48.1 Antarctische wateren, bij het Antarctisch Schiereiland FAO 48.2 Antarctische wateren, rond de South Orkneys FAO 48.3 Antarctische wateren, rond South Georgia	Het hele jaar
Vinvis	FAO 48.1 Antarctische wateren ⁽¹⁾ FAO 48.2 Antarctische wateren ⁽¹⁾	Het hele jaar
<i>Gobionotothen gibberifrons</i> <i>Chaenocephalus aceratus</i> <i>Pseudochaenichthys georgianus</i> <i>Lepidonotothen squamifrons</i> <i>Patagonotothen guntheri</i> <i>Electrona carlsbergi</i> ⁽¹⁾	FAO 48.3	Het hele jaar
<i>Dissostichus</i> spp	Fao 48.5 Antarctische wateren	1.12.2007 tot 30.11.2008
<i>Dissostichus</i> spp	FAO 88.3 Antarctische wateren ⁽¹⁾ FAO 58.5.1 Antarctische wateren ⁽¹⁾ ⁽²⁾ FAO 58.5.2 Antarctische wateren ten oosten van 79°20'O.L. en buiten de EEZ ten westen van 79°20'O.L. ⁽¹⁾ FAO 88.2 Antarctische wateren ten noorden van 65°ZB ⁽¹⁾ FAO 58.4.4 Antarctische wateren ⁽¹⁾ FAO 58.6 Antarctische wateren ⁽¹⁾ FAO 58.7 Antarctische wateren ⁽¹⁾	Het hele jaar
<i>Lepidonotothen squamifrons</i>	FAO 58.4.4 ⁽¹⁾ ⁽²⁾	Het hele jaar
Alle soorten met uitzondering van <i>Champscephalus gunnari</i> en <i>Disso-</i> <i>stichus eleginoides</i>	FAO 58.5.2 Antarctische wateren	1.12.2007 tot 30.11.2008
<i>Dissostichus mawsoni</i>	FAO 48.4 Antarctische wateren ⁽¹⁾	Het hele jaar

⁽¹⁾ Behalve voor wetenschappelijk onderzoek.⁽²⁾ Met uitzondering van wateren onder nationale jurisdictie (EEZ's).

BIJLAGE X

**VANGST- EN BIJVANGSTBEPERKINGEN VOOR NIEUWE EN VERKENNENDE VISSERIJTAKKEN IN HET
CCAMLR-GEBIED IN 2006/07**

Deel- gebied/ Sector	Gebied	Periode	SSRU	<i>Dissostichus</i> <i>spp.</i> Vangst- beperking (ton)	Bijvangstbeperking (ton)		
					Roggen	<i>Macrourus</i> <i>spp.</i>	Andere soorten
48.6	Gehele sector	1.12.2007 tot 30.11.2008		200 ton ten noorden van 60° Z.B. 200 ton ten zuiden van 60° Z.B.	Gehele sector: 50	Gehele sector: 32	Gehele sector: 20
58.4.1	Gehele sector	1.12.2007 tot 30.11.2008	Totaal deel- gebied	600	Gehele sector: 50	Gehele sector: 96	Gehele sector: 20
58.4.2	Gehele sector	1.12.2007 tot 30.11.2008	Totaal deel- gebied	780	Gehele sector: 50	Gehele sector: 124	Gehele sector: 20
58.4.3a)	Gehele sector buiten gebieden onder nationale jurisdictie	1.5.2008 tot 31.8.2008	n.v.t.	250	Gehele sector: 50	Gehele sector: 26	Gehele sector: 20
58.4.3b)	Gehele sector buiten gebieden onder nationale jurisdictie	1.5.2008 tot 31.8.2008	n.v.t.	150 ton ten noorden van 60°	Gehele sector: 50	Gehele sector: 80	Gehele sector: 20
88.1	Gehele deel- gebied	1.12.2007 tot 31.8.2008	Alle deelge- bieden	2 660	133	426	20
88.2	Ten zuiden van 65° Z.B.	1.12.2007 tot 31.8.2008	Totaal deel- gebied	547 ⁽¹⁾	50 ⁽¹⁾	88 ⁽¹⁾	20

⁽¹⁾ Regels inzake vangstbeperkingen voor bijvangstsoorten per SSRU, die binnen de totale bijvangstbeperkingen per deelgebied van toepassing zijn:

- Roggen: 5 % van de in het kader van de vangstbeperking voor *Dissostichus* spp. vastgestelde hoeveelheid, of 50 ton, al naargelang welke hoeveelheid het grootst is;
- *Macrourus* spp.: 16 % van de maximale vangst van *Dissostichus* spp.;
- *Andere* soorten: 20 ton per SSRU.

BIJLAGE XI

KENNISGEVING VAN HET VOORNEMEN OM AAN DE VISSERIJ OP EUPHAUSIA SUPERBA DEEL TE NEMEN

Verdragsluitende partij: _____

Visseizoen: _____

Naam van het vaartuig: _____

Verwacht vangstniveau (ton): _____

Vangsttechniek: Conventioneel sleepnet
 Continu vissysteem
 Pomptechniek om de kuil leeg te maken
 Andere goedgekeurde methodes: Gelieve te specificeren _____

Van de vangst af te leiden producten en de omrekeningsfactoren daarvoor ⁽¹⁾:

Type product	% van de vangst	Omrekeningsfactor ⁽²⁾

⁽¹⁾ Voor zover mogelijk te verstrekken inlichtingen.⁽²⁾ Omrekeningsfactor = totaalgewicht/verwerkt gewicht.

	Dec	Jan	Feb	Mar	Apr	Mei	Jun	Jul	Aug	Sep	Okt	Nov
48.1												
48.2												
48.3												
48.4												
48.5												
48.6												
58.4.1												
58.4.2												
88.1												
88.2												
88.3												

X Kruis in de vakjes aan waar en wanneer u waarschijnlijk zult vissen

 Voorzorgsvangstbeperkingen niet vastgesteld, en derhalve beschouwd als experimentele visserij.

N.B. De hier door u verstrekte gegevens zijn louter informatief en beletten u niet te vissen in gebieden of periodes die u niet heeft opgegeven.

BIJLAGE XII

DEEL I

Overladingsverklaring SEAFO

Naam van het vaartuig en evt.
radioroepnaam:

Externe identificatie:
SEAFO-nummer:

Bij overlading
Naam en/of radioroepnaam,
externe identificatie en nationaliteit
van het ontvangende vaartuig:

	Dag	Maand	Uur	Jaar	<input type="text" value="2"/> <input type="text" value="0"/> <input type="text"/>	Naam van de agent:	Naam van de kapitein:
Vertrek	<input type="text"/>	<input type="text"/>	<input type="text"/>	<input type="text"/>	van <input type="text"/>		
Terugkeer	<input type="text"/>	<input type="text"/>	<input type="text"/>	naar <input type="text"/>		Handtekening:	Handtekening:
Overlading	<input type="text"/>	<input type="text"/>	<input type="text"/>	<input type="text"/>			

Vermeld het gewicht in kg of de gebruikte eenheid (b.v. doos, mand) en het aangevoerde gewicht in kg van deze eenheid: kilogram ⁽¹⁾ ⁽²⁾

Soort	Haven van overlading ⁽³⁾	Aanbiedingsvorm ⁽⁴⁾	Aanbiedingsvorm ⁽⁴⁾	Aanbiedingsvorm ⁽⁴⁾	Aanbiedingsvorm ⁽⁴⁾	Aanbiedingsvorm ⁽⁴⁾	Aanbiedingsvorm ⁽⁴⁾	Aanbiedingsvorm ⁽⁴⁾	Aanbiedingsvorm ⁽⁴⁾	Aanbiedingsvorm ⁽⁴⁾	Aanbiedingsvorm ⁽⁴⁾
	Naam haven, land	Gehele vis	Ontdaan van ingewanden	Zonder kop	Gefileerd						

(1) Vermeld de voor de aanvoer gebruikte maateenheid (manden, kisten, enz.) en het gewicht van de eenheid in kilogram. Deze maateenheid mag een andere zijn dan die welke eerder in het logboek werd gebruikt.
 (2) Vermeld het daadwerkelijk overgeladen gewicht of de daadwerkelijk overgeladen hoeveelheden voor alle onder het SEAFO verdrag vallende soorten. Het gewicht is het gewicht van de vis bij aanvoer, dat wil zeggen na een eventuele verwerking aan boord.
 (3) Met "naam haven, land" worden de haven en het land bedoeld waar het overladen zal plaatsvinden.
 (4) Met "aanbiedingsvorm" wordt bedoeld de wijze waarop de vis is verwerkt. Vermeld, indien van toepassing, het type verwerking: GUT voor ontdaan van ingewanden, HEAD voor ontdaan van de kop, FILLET voor gefileerd, enz. Vermeld, indien geen verwerking heeft plaatsgevonden, WHOLE voor vis in gehele staat.

AANGIFTE VAN OVERLADING

1. Algemene regel

Bij overlading moet de kapitein van het vaartuig dat de vis gevangen heeft in de aangifte van overlading de overgeladen hoeveelheden vermelden. Aan de kapitein van het vaartuig waarop is overgeladen, wordt een kopie van de aangifte van overlading afgegeven.

2. Procedure voor het invullen

- a) De gegevens van de aangifte van overlading moeten goed leesbaar en met onuitwisbare inkt worden ingevuld.
- b) Doorhalingen of wijzigingen van de gegevens in de aangifte van overlading zijn niet toegestaan. Indien gegevens verkeerd zijn opgetekend, worden zij volledig doorgestreept, vervolgens in de juiste vorm genoteerd en voorzien van de paragraaf van de kapitein of zijn gemachtigde.
- c) Telkens wanneer wordt overgeladen, wordt een aangifte van overlading ingevuld.
- d) Elke bladzijde van de aangifte van overlading wordt door de kapitein ondertekend.

3. Verantwoordelijkheid van de kapitein voor de aangifte van aanvoer, respectievelijk van overlading

De kapitein van het vaartuig bevestigt met zijn paraaf en handtekening dat de in de aangifte van overlading opgetekende hoeveelheden zorgvuldig zijn geraamd. De afschriften van de aangifte van overlading worden gedurende één jaar bewaard.

4. Te verschaffen informatie

De ramingen van de overgeladen hoeveelheden worden per soort en per visreis op de SEAFO-aangifte van overlading vermeld zoals aangegeven in de voetnoten bij dit formulier.

5. Procedure voor de indiening

- a) Bij overlading op een vaartuig dat de vlag van een verdragsluitende partij voert of in een verdragsluitende partij is geregistreerd, wordt de eerste kopie van de aangifte van overlading afgegeven aan de kapitein van het vaartuig waarop de vis is overgeladen. Het origineel van dit document moet binnen 48 uur na afloop van de aanvoer of bij aankomst in de haven worden afgegeven of toegezonden aan de bevoegde instanties van de verdragsluitende partij waarvan het vaartuig de vlag voert of waar het is geregistreerd.
- b) Bij overlading op een vaartuig dat de vlag voert van een land dat geen lidstaat is, wordt het origineel van dit document zo spoedig mogelijk afgegeven of toegezonden aan de bevoegde instanties van de verdragsluitende partij waarvan het vissersvaartuig de vlag voert of waar het is geregistreerd.
- c) Wanneer het voor de kapitein onmogelijk is het originele exemplaar van de aangifte van overlading binnen de gestelde termijn toe te zenden aan de bevoegde instanties van de verdragsluitende partij, waarvan zijn vaartuig de vlag voert of waar het is geregistreerd, worden de gegevens die in de aangifte van aanvoer moeten worden opgenomen, via de radio of op andere wijze aan de bevoegde instanties doorgegeven.

De gegevens worden doorgeseind via de doorgaans gebruikte radiostations, voorafgegaan door de naam van het vaartuig, zijn roepletters, zijn buiten op de romp aangebrachte identificatienummer en de naam van de kapitein.

Wanneer het betrokken vaartuig de mededeling niet kan verzenden, mag een ander vaartuig de mededeling namens het eerste doorzenden of mag het betrokken vaartuig de mededeling op een andere wijze doorgeven.

De kapitein van het vaartuig zorgt ervoor dat de naar de radiostations gezonden gegevens schriftelijk aan de bevoegde instanties worden doorgegeven.

DEEL II

Richtsnoeren voor het ontwerp en het uitzetten van vogelverschrikkerlijnen

1. Deze richtsnoeren zijn bedoeld om te helpen bij het opstellen en ten uitvoer leggen van regels voor het gebruik van vogelverschrikkerlijnen bij de beugvisserij. De richtsnoeren zijn betrekkelijk expliciet en het verbeteren van de effectiviteit van vogelverschrikkerlijnen door middel van experimenten wordt aangemoedigd. Er is rekening gehouden met milieu- en bedrijfsfactoren, zoals weersgesteldheid, uitzetsnelheid en grootte van het vaartuig, die stuk voor stuk van invloed zijn op het vermogen van vogelverschrikkerlijnen om aas tegen vogels te beschermen. Het ontwerp en het gebruik van vogelverschrikkerlijnen kunnen in het licht van die factoren worden aangepast, op voorwaarde dat geen afbreuk wordt gedaan aan de effectiviteit van de lijn. Er wordt ook rekening gehouden met mogelijke verbeteringen van het ontwerp, zodat deze richtsnoeren in de toekomst zullen moeten worden herzien.
2. Ontwerp van vogelverschrikkerlijnen
 - 2.1. Er wordt aanbevolen een vogelverschrikkerlijn van 150 meter lengte te gebruiken. De diameter van het lijngedeelte in het water mag groter zijn dan die van het gedeelte boven water. Hierdoor verhoogt de weerstand, is minder behoefte aan langere lijnen en wordt rekening gehouden met de uitzetsnelheid en de zinktijd van het aas. Het lijngedeelte boven water dient uit fijn materiaal te bestaan (bijv. ongeveer 3 mm doorsnede) en een opvallende kleur te hebben, zoals rood of oranje.
 - 2.2. Het lijngedeelte boven water dient zo licht te zijn dat de bewegingen ervan onvoorspelbaar blijven en er dus geen gewenning bij vogels optreedt, en voldoende zwaar zodat er geen afbuiging door de wind optreedt.
 - 2.3. De lijn kan het beste aan het vaartuig worden bevestigd met een stevige wartel om verstrengeling van de lijn te voorkomen.
 - 2.4. De wimpels moeten zijn vervaardigd van opvallend, fel en onvoorspelbaar bewegend materiaal (bijv. een sterke fijne lijn in een rode polyuretaan behuizing), met stevige driewegwartels (om verstrengeling te vermijden) aan de hoofdlijn bevestigd zijn en juist boven het wateroppervlak hangen.
 - 2.5. De afstand tussen de wimpels bedraagt maximaal 5 à 7 meter. Idealiter worden de wimpels per twee bevestigd.
 - 2.6. Elk paar wimpels dient door middel van een clip van de hoofdlijn te kunnen worden losgekoppeld om het binnenhalen van de lijn te vergemakkelijken.
 - 2.7. Het aantal wimpels moet worden aangepast aan de uitzetsnelheid van het vaartuig; bij geringere snelheid zijn meer wimpels nodig. Bij een uitzetsnelheid van 10 knopen is drie paar een geschikt aantal.
3. Uitzetten van vogelverschrikkerlijnen
 - 3.1. De lijn wordt opgehangen aan een paal die aan het vaartuig is bevestigd. De toripaal dient zo hoog mogelijk te staan zodat de lijn het aas voldoende ver achter het vaartuig beschermt en niet verstrengelt met het vistuig. Hoe hoger de paal, des te beter het aas wordt beschermd. Bijvoorbeeld: een paal die circa 6 meter boven de waterspiegel uitkomt, geeft aasbescherming over ongeveer 100 meter.
 - 3.2. De vogelverschrikkerlijn moet zo zijn uitgezet dat de wimpels boven de haken met aas hangen.
 - 3.3. Het uitzetten van meerdere vogelverschrikkerlijnen wordt aangemoedigd om het aas nog beter tegen vogels te beschermen.
 - 3.4. Omdat de vogelverschrikkerlijnen kunnen breken en verstrengeld geraken, dienen reservelijnen aan boord te worden gehouden om beschadigde lijnen te vervangen en ononderbroken verder te kunnen vissen.

- 3.5. Wanneer vissers gebruik maken van een aasmachine („bait casting machine — BCM”) moeten zij het gebruik van de vogelverschrikkerlijnen en de machine coördineren door:
- a) erop toe te zien dat de BCM direct onder de vogelverschrikkerlijn aas uitwerpt, en
 - b) bij het gebruik van een BCM die zowel aan bakboord als aan stuurboord aas uitwerpt, erop toe te zien dat twee vogelverschrikkerlijnen worden gebruikt.
- 3.6. Vissers worden aangemoedigd manuele, elektrische of hydraulische windassen te installeren om het uitzetten en binnenhalen van de vogelverschrikkerlijnen te vergemakkelijken.
-

BIJLAGE XIII

Vaartuigen die illegale, ongemelde en ongereguleerde visvangst bedrijven in het noordelijke deel van de Atlantische Oceaan

1. De Commissie brengt de lidstaten onverwijld op de hoogte van vaartuigen die de vlag voeren van niet-verdragsluitende partijen bij het Verdrag inzake toekomstige multilaterale samenwerking op visserijgebied in het noordoostelijk deel van de Atlantische Oceaan (het verdrag), die werden gezien bij het uitoefenen van visserijactiviteiten in het NEAFC-Verdragsgebied, en door de Visserijcommissie voor het noordoostelijk deel van de Atlantische Oceaan (NEAFC) op een voorlopige lijst zijn geplaatst van vaartuigen waarvan wordt vermoed dat zij ingaan tegen de in het kader van het verdrag opgestelde aanbevelingen. Op deze vaartuigen zijn de volgende maatregelen van toepassing:
 - a) bij het aandoen van een haven, krijgen de betrokken vaartuigen geen toestemming om aan te voeren of over te laden en worden zij door de bevoegde autoriteiten geïnspecteerd. Deze inspectie heeft betrekking op de documenten van het vaartuig, de logboeken, het vistuig, de vangsten aan boord evenals alle andere zaken die verband houden met de visserijactiviteiten van het vaartuig in het verdragsgebied. Informatie over de resultaten van de inspectie wordt onmiddellijk aan de Commissie meegedeeld;
 - b) vissersvaartuigen, ondersteuningsvaartuigen, bunkerschepen, moederschepen en vrachtvaartuigen die de vlag van een lidstaat voeren, mogen op geen enkele wijze bijstand verlenen aan de betrokken vaartuigen of deelnemen aan overladingen van of gezamenlijke visserijactiviteiten met de betrokken vaartuigen;
 - c) in de haven mogen aan de betrokken vaartuigen geen goederen of brandstof worden geleverd, en er mogen aan de betrokken vaartuigen geen andere diensten worden verleend.
 2. Naast de in punt 1 vermelde maatregelen gelden de volgende maatregelen voor vaartuigen die door de NEAFC zijn geplaatst op de lijst van vaartuigen waarvan is bevestigd dat zij illegale, niet-gemelde en niet-gereguleerde visvangst hebben bedreven (IUU-vaartuigen):
 - a) IUU-vaartuigen mogen geen haven van de Gemeenschap binnenvaren;
 - b) IUU-vaartuigen mogen niet vissen in EG wateren en mogen niet worden gecharterd;
 - c) van IUU-vaartuigen afkomstige vis mag niet worden ingevoerd;
 - d) de lidstaten staan IUU-vaartuigen niet toe om hun vlag te voeren en moedigen importeurs, vervoerders en andere betrokken sectoren aan om geen door dergelijke vaartuigen gevangen vis te verhandelen of over te laden.
 3. De in punt 2 bedoelde vaartuigen, alsmede de vaartuigen die op de IUU-lijst van de Visserijorganisatie voor het noordwestelijke deel van de Atlantische Oceaan (NAFO) zijn geplaatst, staan vermeld in het aanhangsel bij deze bijlage.
 4. De Commissie brengt de lijst van IUU-vaartuigen met die van de NEAFC en de NAFO in overeenstemming zodra de NEAFC een nieuwe lijst van IUU-vaartuigen vaststelt.
-

*Aanhangsel van BIJLAGE XIII***Lijst van vaartuigen en bijbehorende IMO-nummers die volgens gegevens van de NEAFC en de NAFO illegale, ongemelde en ongereguleerde visserij bedrijven**

IMO-identificatienummer van het vaartuig ⁽¹⁾	Naam van het vaartuig ⁽²⁾	Vlaggenstaat ⁽²⁾
7 612 321	AVIOR	Georgië
8 522 030	CARMEN	voorheen Georgië
7 700 104	CEFEY	Rusland
8 422 852	DOLPHIN	Rusland
8 522 119	EVA	voorheen Georgië
7 321 374	ENXEMBRE	Panama
6 719 419	GORILERO	Panama
7 332 218	IANNIS I	Panama
8 028 424	CLIFF	Cambodia
8 422 838	ISABELLA	voorheen Georgië
8 522 042	JUANITA	voorheen Georgië
6 614 700	KABOU	Guinea Conakry
7 385 174	MURTOSA	Togo
8 326 319	PAVLOVSK	Rusland
8 914 221	POLESTAR	Panama
8 522 169	ROSITA	voorheen Georgië
8 421 937	NICOLAY CHUDOTVORETS	Rusland
7 347 407	SUNNY JANE	
8 606 836	ULLA	voorheen Georgië
7 436 533	MARLIN	Georgië

⁽¹⁾ International Maritime Organisation (Internationale Maritieme Organisatie).

⁽²⁾ Veranderingen van naam, vlaggenstaat en aanvullende inlichtingen betreffende de vaartuigen zijn te vinden op de NEAFC-website: www.neafc.org.

BIJLAGE XIV

RESOLUTIE GFCM/31/2007/2

VASTSTELLING VAN DE GEOGRAFISCHE DEELGEBIEDEN IN HET GFCM-GEBIED

De Algemene Visserijcommissie voor de Middellandse Zee (GFCM),

IN HET BESEF VAN de noodzaak om, op een op geografische referenties gebaseerde wijze, gegevens te verzamelen, toezicht te houden op de visserij en visbestanden te evalueren,

HERINNEREND AAN de inspanningen van het Wetenschappelijk Raadgevend Comité (WRC) en zijn subcomités om passende grenzen voor deelgebieden in het GFCM-gebied (FAO-gebied 37) te bepalen,

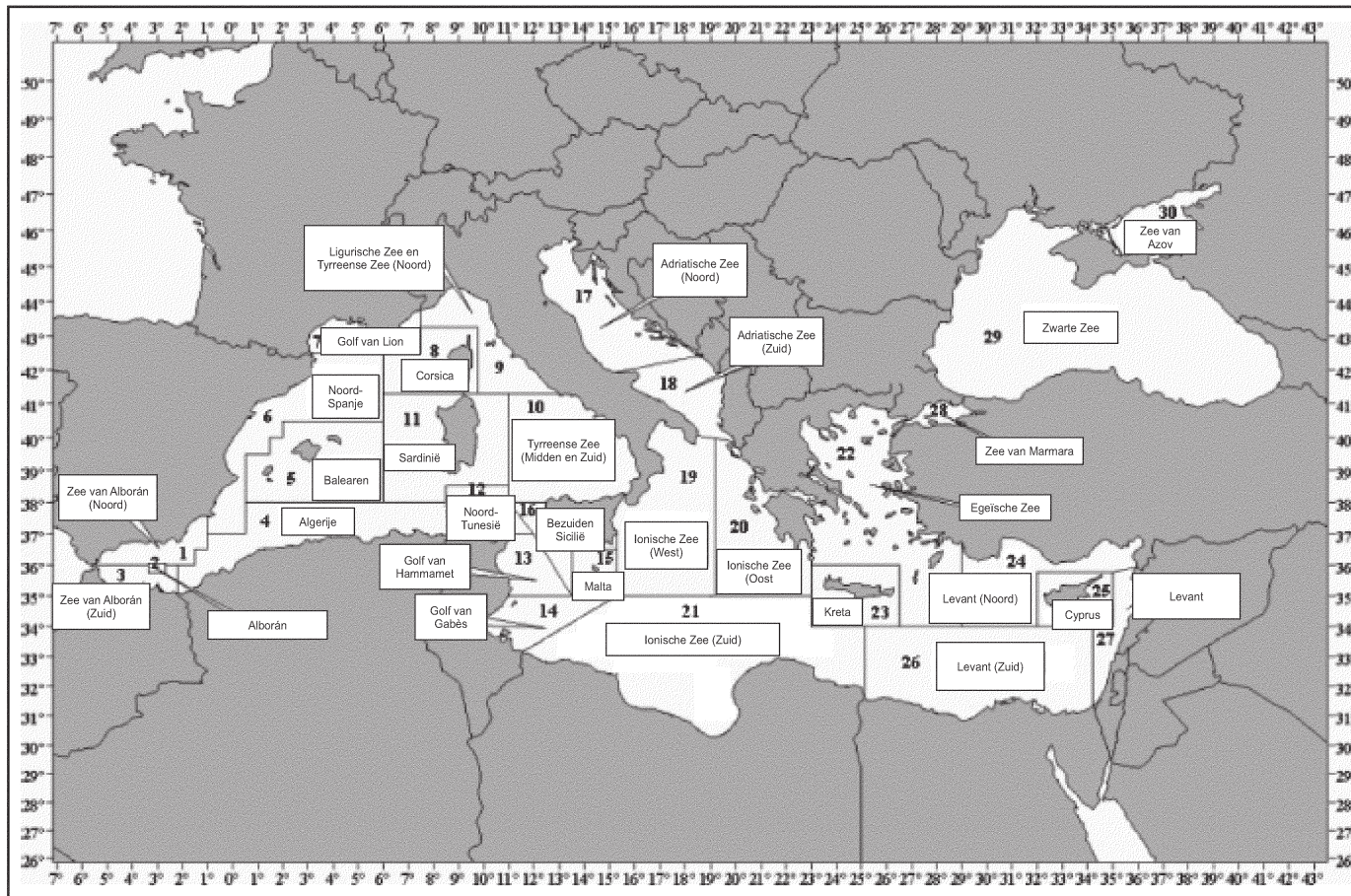
OVERWEGENDE het tijdens de 26e zitting (2001) genomen besluit van de visserijcommissie om geografische deelgebieden (GDG's) in het GFCM-gebied vast te stellen,

OVERWEGENDE het advies dat het WRC op zijn negende zitting heeft uitgebracht,

STELT HET VOLGENDE VAST:

1. De geografische deelgebieden in het GFCM-gebied zijn zoals aangegeven in de bijlagen 1, 2 en 3.

Kaart van de geografische deelgebieden (GDG's) van het GFCM-gebied



BIJLAGE 2

TABEL VAN DE GEOGRAFISCHE DEELGEBIEDEN (GDG's) VAN HET GFCM-GEBIED

FAO DEELGEBIED	STATISTISCHE ONDERVERDELINGEN VAN DE FAO	GDG's (9e zitting WRC)	GDG's (2007)
WEST	1.1 BALEAREN-REGIO	1.1.a Wateren rond de Balearen	5 Balearen
		1.1.b Wateren voor de kust van het Spaanse vasteland	6 Noord-Spanje
		1.1.c Wateren voor de kust van Algerije	4 Algerije
		1.1.d Zee van Alborán	1 Zee van Alborán (Noord)
	2 Alborán		
	3 Zee van Alborán (Zuid)		
	1.2 GOLF VAN LION	1.2.e Golf van Lion	7 Golf van Lion
		1.2.f Wateren voor de kust van de Franse Rivièra	7 Golf van Lion
	1.3 SARDINIË	1.3.g Wateren rond Corsica	8 Corsica
		1.3.h Wateren rond Sardinië	11 Sardinië
		1.3.i Wateren benoorden Sicilië	10 Tyrreense Zee (Midden en Noord)
		1.3.j Wateren buiten het Italiaanse continentale plat	9 Ligurische Zee en Tyrreense Zee (Noord)
			10 Tyrreense Zee (Zuid)
1.3.k Wateren benoorden Noord-Tunesië	12 Noord-Tunesië		
MIDDEN	2.1 ADRIATISCHE ZEE	2.1.a Adriatische Zee (Noord en Midden)	17 Adriatische Zee (Noord)
		2.1.b Adriatische Zee (Zuid)	18 Adriatische Zee (Zuid)
	2.2 IONISCHE ZEE	2.2.c Wateren voor de kust van Zuidoost-Italië	19 Ionische Zee (West)
		2.2.d Wateren voor de kust van West-Griekenland	20 Ionische Zee (Oost)
		2.2.e Wateren voor de kust van Sicilië en wateren rond Malta	15 Malta
			16 Bezuiden Sicilië
		2.2.f Golf van Gabès en Golf van Hammamet	13 Golf van Hammamet
			14 Golf van Gabès
2.2.g Wateren voor de kust van Libië	21 Ionische Zee (Zuid)		
OOST	3.1 EGEÏSCHE ZEE	3.1.a Egeïsche Zee	22 Egeïsche Zee
		3.1.b Wateren rond Kreta	23 Kreta
	3.2 LEVANT	3.2.c Wateren rond Cyprus	25 Cyprus
		3.2.d Wateren voor de kust van Zuid-Turkije	24 Levant (Noord)
		3.2.e Levant (Zuidoost)	27 Levant
		3.2.f Wateren voor de kust van Egypte	26 Levant (Zuid)
ZWARTE ZEE	4.1 MARMARA	4.1 Zee van Marmara	28 Zee van Marmara
	4.2 ZWARTE ZEE	4.2 Zwarte Zee	29 Zwarte Zee
	4.3 ZEE VAN AZOV	4.3 Zee van Azov	30 Zee van Azov

BIJLAGE 3

Geografische coördinaten voor de geografische deelgebieden (GDG's) van het GFCM-gebied

GDG's	GRENZEN	GDG's	GRENZEN
1	Kustlijn 36° NB 5° 36' WL 36° NB 3° 20' WL 36° 05' NB 3° 20' WL 36° 05' NB 2° 40' WL 36° NB 2° 40' WL 36° NB 1° 30' WL 36° 30' NB 1° 30' WL 36° 30' NB 1° WL 37° 36' NB 1° WL	6	Kustlijn 37° 36' NB 1° WL 37° NB 1° WL 37° NB 0° 30' OL 39° 30' NB 0° 30' OL 39° 30' NB 1° 30' WL 40° NB 1° 30' OL 40° NB 2° OL 40° 30' NB 2° OL 40° 30' NB 6° OL 42° 30' NB 6° OL 42° 30' NB 3° 09' OL
2	36° 05' NB 3° 20' WL 36° 05' NB 2° 40' WL 35° 45' NB 3° 20' WL 36° 45' NB 2° 40' WL	7	Kustlijn 42° 30' NB 3° 09' OL 42° 30' NB 6° OL 42° 30' NB 7° 30' OL Grens Frankrijk-Italië
3	Kustlijn 36° NB 5° 36' WL 35° 49' NB 5° 36' WL 36° NB 3° 20' WL 35° 45' NB 3° 20' WL 35° 45' NB 2° 40' WL 36° NB 2° 40' WL 36° NB 1° 13' WL Grens Marokko-Algerije	8	42° 30' NB 6° OL 42° 30' NB 7° 30' OL 43° 15' NB 7° 30' OL 43° 15' NB 9° 45' OL 41° 18' NB 9° 45' OL 41° 18' NB 6° OL
4	Kustlijn 36° NB 1° 13' WL 36° NB 1° 30' WL 36° 30' NB 1° 30' WL 36° 30' NB 1° WL 37° NB 1° WL 37° NB 0° 30' OL 38° NB 0° 30' OL 38° NB 8° 30' OL Grens Algerije-Tunesië Grens Marokko-Algerije	9	Kustlijn Grens Frankrijk-Italië 43° 15' NB 7° 30' OL 43° 15' NB 9° 45' OL 41° 18' NB 9° 45' OL 41° 18' NB 13° OL
5	38° NB 0° 30' OL 39° 30' NB 0° 30' OL 39° 30' NB 1° 30' WL 40° NB 1° 30' OL 40° NB 2° OL 40° 30' NB 2° OL 40° 30' NB 6° OL 38° NB 6° OL	10	Kustlijn (inclusief Noord-Sicilië) 41° 18' NB 13° OL 41° 18' NB 11° OL 38° NB 11° OL 38° NB 12° 30' OL
		11	41° 18' NB 6° OL 41° 18' NB 11° OL 38° 30' NB 11° OL 38° 30' NB 8° 30' OL 38° NB 8° 30' OL 38° NB 6° OL

GDG's	GRENZEN	GDG's	GRENZEN
12	Kustlijn Grens Algerije-Tunesië 38° NB 8° 30' OL 38° 30' NB 8° 30' OL 38° 30' NB 11° OL 38° NB 11° OL 37° NB 12° OL 37° NB 11° 04' OL	21	Kustlijn Grens Tunesië-Libië 35° NB 15° 18' OL 35° NB 23° OL 34° NB 23° OL 34° NB 25° 09' OL Grens Libië-Egypte
13	Kustlijn 37° NB 11° 04' OL 37° NB 12° OL 35° NB 13° 30' OL 35° NB 11° OL	22	Kustlijn 36° 30' NB 23° OL 36° NB 23° OL 36° NB 26° 30' OL 34° NB 26° 30' OL 34° NB 29° OL 36° 43' NB 29° OL
14	Kustlijn 35° NB 11° OL 35° NB 15° 18' OL Grens Tunesië-Libië	23	36° NB 23° OL 36° NB 26° 30' OL 34° NB 26° 30' OL 34° NB 23° OL
15	36° 30' NB 13° 30' OL 35° NB 13° 30' OL 35° NB 15° 18' OL 36° 30' NB 15° 18' OL	24	Kustlijn 36° 43' NB 29° OL 34° NB 29° OL 34° NB 32° OL 35° 47' NB 32° OL 35° 47' NB 35° OL Grens Turkije-Syrië
16	Kustlijn 38° NB 12° 30' OL 38° NB 11° OL 37° NB 12° OL 35° NB 13° 30' OL 36° 30' NB 13° 30' OL 36° 30' NB 15° 18' OL 37° NB 15° 18' OL	25	35° 47' NB 32° OL 34° NB 32° OL 34° NB 35° OL 35° 47' NB 35° OL
17	Kustlijn 41° 55' NB 15° 08' OL Grens Kroatië-Montenegro	26	Kustlijn Grens Libië-Egypte 34° NB 25° 09' OL 34° NB 34° 13' OL Grens Egypte-Gazastrook
18	Kustlijn (beide zijden) 41° 55' NB 15° 08' OL 40° 04' NB 18° 29' OL Grens Kroatië-Montenegro Grens Albanië-Griekenland	27	Kustlijn Grens Egypte-Gazastrook 34° NB 34° 13' OL 34° NB 35° OL 35° 47' NB 35° OL Grens Turkije-Syrië
19	Kustlijn (inclusief Noord-Sicilië) 40° 04' NB 18° 29' OL 37° NB 15° 18' OL 35° NB 15° 18' OL 35° NB 19° 10' OL 39° 58' NB 19° 10' OL	28	
20	Kustlijn Grens Albanië-Griekenland 39° 58' NB 19° 10' OL 35° NB 19° 10' OL 35° NB 23° OL 36° 30' NB 23° OL	29	
		30	