

Dit document vormt slechts een documentatiehulpmiddel en verschijnt buiten de verantwoordelijkheid van de instellingen

► **B**

VERORDENING (EG) Nr. 850/98 VAN DE RAAD

van 30 maart 1998

voor de instandhouding van de visbestanden via technische maatregelen voor de bescherming van jonge exemplaren van mariene organismen

(PB L 125 van 27.4.1998, blz. 1)

Gewijzigd bij:

	Publicatieblad		
	nr.	blz.	datum
► <u>M1</u> Verordening (EG) nr. 308/1999 van de Raad van 8 februari 1999	L 38	6	12.2.1999
► <u>M2</u> Verordening (EG) nr. 1459/1999 van de Raad van 24 juni 1999	L 168	1	3.7.1999
► <u>M3</u> Verordening (EG) nr. 2723/1999 van de Raad van 17 december 1999	L 328	9	22.12.1999
► <u>M4</u> Verordening (EG) nr. 812/2000 van de Raad van 17 april 2000	L 100	3	20.4.2000
► <u>M5</u> Verordening (EG) nr. 1298/2000 van de Raad van 8 juni 2000	L 148	1	22.6.2000
► <u>M6</u> Verordening (EG) nr. 724/2001 van de Raad van 4 april 2001	L 102	16	12.4.2001
► <u>M7</u> Verordening (EG) nr. 973/2001 van de Raad van 14 mei 2001	L 137	1	19.5.2001
► <u>M8</u> Verordening (EG) nr. 602/2004 van de Raad van 22 maart 2004	L 97	30	1.4.2004



VERORDENING (EG) Nr. 850/98 VAN DE RAAD

van 30 maart 1998

voor de instandhouding van de visbestanden via technische maatregelen voor de bescherming van jonge exemplaren van mariene organismen

DE RAAD VAN DE EUROPESE UNIE,

Gelet op het Verdrag tot oprichting van de Europese Gemeenschap, en met name op artikel 43,

Gezien het voorstel van de Commissie ⁽¹⁾,

Gezien het advies van het Europees Parlement ⁽²⁾,

Gezien het advies van het Economisch en Sociaal Comité ⁽³⁾,

- (1) Overwegende dat Verordening (EG) nr. 894/97 ⁽⁴⁾ de gecodificeerde versie is van Verordening (EEG) nr. 3094/86 houdende technische maatregelen voor de instandhouding van de visbestanden, die herhaaldelijk en ingrijpend is gewijzigd;
- (2) Overwegende dat bij de uitvoering van Verordening (EEG) nr. 3094/86 tekortkomingen aan de dag getreden zijn die problemen opleveren bij de toepassing en het afdwingen van de naleving van die verordening, welke tekortkomingen moeten worden gecorrigeerd, met name door het aantal verschillende voorschriften inzake maaswijdten te verminderen, het concept „beschermden soorten” te schrappen en het aantal verschillende maaswijdten van aan boord aanwezige netten te beperken; dat het derhalve gewenst is Verordening (EG) nr. 894/97 van de Raad te vervangen door een nieuwe tekst, met uitzondering van de artikelen 11, 18, 19 en 20;
- (3) Overwegende dat op het niveau van de Gemeenschap bepaalde beginselen en procedures ter uitvoering van de technische maatregelen moeten worden vastgesteld, zodat iedere lidstaat de visserijactiviteiten in de maritieme wateren die onder zijn jurisdictie of zijn soevereiniteit vallen, kan reguleren;
- (4) Overwegende dat een evenwicht moet worden gevonden tussen enerzijds de aanpassing van de technische instandhoudingsmaatregelen aan de uiteenlopende situaties in de verschillende visserijtakken en anderzijds de behoefte aan homogene, gemakkelijk toe te passen regels;
- (5) Overwegende dat in artikel 130 R, lid 2, van het Verdrag is bepaald dat bij alle maatregelen van de Gemeenschap de eisen terzake van milieubescherming geïntegreerd moeten worden, met name in het licht van het voorzorgsbeginsel;
- (6) Overwegende dat het overboord zetten van vis zoveel mogelijk moet worden beperkt;
- (7) Overwegende dat ervoor moet worden gezorgd dat de kinderkamers worden beschermd, rekening houdend met de specifieke biologische omstandigheden in de betrokken gebieden;
- (8) Overwegende dat de Raad in Richtlijn 92/43/EEG ⁽⁵⁾ maatregelen vastlegt voor de instandhouding van natuurlijke habitats en van de natuurlijke fauna; dat de lijst van mariene organismen namen van soorten bevat die worden beschermd op grond van de vereisten van die richtlijn;

⁽¹⁾ PB C 292 van 4.10.1996, blz. 1 en
PB C 245 van 12.8.1997, blz. 10.

⁽²⁾ PB C 132 van 28.4.1997, blz. 235.

⁽³⁾ PB C 30 van 30.1.1997, blz. 26.

⁽⁴⁾ PB L 132 van 23.5.1997, blz. 1.

⁽⁵⁾ PB L 206 van 22.7.1992, blz. 1. Richtlijn gewijzigd bij de Toetredingsakte van 1994.

▼B

- (9) Overwegende dat het Europees Parlement op 25 oktober 1996 zijn resolutie over de mededeling van de Commissie inzake de toepassing van de technische maatregelen in het gemeenschappelijk visserijbeleid heeft aangenomen;
- (10) Overwegende dat met het oog op de bescherming van de levende rijkdommen van de zee enerzijds en een evenwichtige exploitatie van de visbestanden anderzijds, in het belang van zowel de vissers als de consumenten, technische maatregelen voor de instandhouding van de visbestanden moeten worden vastgesteld, onder meer met betrekking tot passende maaswijdten en combinaties daarvan voor de vangst van bepaalde soorten, alsmede met betrekking tot andere vistuigkenmerken, minimummaten van mariene organismen, en beperkingen van de visserij in bepaalde zones en perioden en met bepaalde soorten vistuig en toebehoren;
- (11) Overwegende dat, in het licht van wetenschappelijke adviezen, grotere maaswijdten moeten worden vastgesteld voor gesleept vistuig waarmee op mariene organismen van bepaalde soorten wordt gevist, en dat het gebruik van netdelen met vierkante mazen verplicht moet worden gesteld, aangezien dit aanzienlijk kan bijdragen tot een vermindering van de vangst van jonge exemplaren van mariene organismen;
- (12) Overwegende dat moet worden voorkomen dat staand vistuig met steeds kleinere maaswijdten wordt gebruikt, omdat dit leidt tot een hogere sterfte van jonge exemplaren van de soorten waarop in de betrokken visserijtakken wordt gevist, en dat het derhalve noodzakelijk is om maaswijdten voor staand vistuig vast te stellen;
- (13) Overwegende dat de soortensamenstelling van de vangsten en de toegepaste visserijpraktijken verschillen naar gelang van de geografische gebieden; dat op grond van deze verschillen in die gebieden onderling verschillende maatregelen moeten worden toegepast;
- (14) Overwegende dat de vangst van bepaalde voor verwerking tot meel of olie bestemde soorten mag plaatsvinden met netten met kleine maaswijdten, op voorwaarde dat zulks geen negatieve invloed heeft op andere soorten;
- (15) Overwegende dat minimummaten moeten worden toegepast voor de soorten die het belangrijkste deel uitmaken van de aanvoer door de communautaire vissersvloot en voor de soorten die het overboord zetten overleven;
- (16) Overwegende dat de minimummaat van een soort moet overeenstemmen met de selectiviteit van de voor die soort geldende maaswijdte;
- (17) Overwegende dat moet worden bepaald hoe mariene organismen moeten worden gemeten;
- (18) Overwegende dat, met het oog op de bescherming van jonge haring, specifieke bepalingen moeten worden vastgesteld inzake de vangst en het aan boord houden van sprot;
- (19) Overwegende dat, om rekening te houden met traditionele visserijpraktijken in bepaalde zones, specifieke bepalingen moeten worden vastgesteld inzake de vangst en het aan boord houden van ansjovis en tonijn;
- (20) Overwegende dat controle moet kunnen worden uitgeoefend op visserijactiviteiten, in bepaalde gebieden, van vaartuigen die aan specifieke voorwaarden voldoen, en dat dergelijke gebieden derhalve alleen toegankelijk mogen zijn met een speciaal visdocument als bedoeld in Verordening (EG) nr. 1627/94 van de Raad van 27 juni 1994 tot vaststelling van algemene bepalingen inzake speciale visdocumenten ⁽¹⁾;

⁽¹⁾ PB L 171 van 6.7.1994, blz. 7.

▼B

- (21) Overwegende dat het gebruik van de ringzegen om scholen vis te vangen die samen met zeezoogdieren leven, tot vangst en sterfte van laatstgenoemde dieren kan leiden; dat de ringzegenvisserij echter, wanneer ze behoorlijk wordt bedreven, een doeltreffende methode is om uitsluitend de doelsoorten te vangen; dat derhalve het insluiten van zeezoogdieren met ringzegen moet worden verboden;
- (22) Overwegende dat, om het wetenschappelijk onderzoek en het kunstmatig uitzetten en overbrengen van mariene organismen niet te belemmeren, deze verordening niet mag gelden voor activiteiten die met het oog daarop nodig zijn;
- (23) Overwegende dat bepaalde voor de instandhouding van de bestanden noodzakelijke maatregelen zijn vervat in Verordening (EEG) nr. 2930/86 van de Raad van 22 september 1986 houdende definities van de kenmerken van vissersvaartuigen ⁽¹⁾ en Verordening (EEG) nr. 2847/93 van de Raad van 12 oktober 1993 tot invoering van een controleregeling voor het gemeenschappelijk visserijbeleid ⁽²⁾ en daarom niet nogmaals hoeven te worden vastgesteld;
- (24) Overwegende dat de Commissie en de lidstaten dienen te worden gemachtigd om, als de instandhouding van de visbestanden ernstig wordt bedreigd, passende voorlopige maatregelen te nemen;
- (25) Overwegende dat aanvullende nationale maatregelen voor strikt lokale toepassing mogen worden gehandhaafd of vastgesteld, onder voorbehoud van onderzoek door de Commissie naar de verenigbaarheid ervan met het Gemeenschapsrecht en het gemeenschappelijk visserijbeleid;
- (26) Overwegende dat bepalingen ter uitvoering van deze verordening, indien nodig, moeten worden vastgesteld volgens de procedure van artikel 18 van Verordening (EEG) nr. 3760/92 ⁽³⁾,

HEEFT DE VOLGENDE VERORDENING VASTGESTELD:

Artikel 1

Deze verordening houdende technische instandhoudingsmaatregelen betreft, onverminderd de artikelen 26 en 33, de vangst en aanvoer van levende rijkdommen uit de zeewateren die onder de soevereiniteit of de jurisdictie van de lidstaten vallen en zich bevinden in een van de in artikel 2 bedoelde gebieden.

TITEL I

DEFINITIES

Artikel 2

1. In deze verordening wordt onder „zeewateren” het volgende verstaan:

(a) **Gebied 1:**

alle wateren ten noorden en ten westen van een lijn die loopt van een punt op 48° noorderbreedte en 18° westerlengte, vandaar rechtwijzend noord tot 60° noorderbreedte, vandaar rechtwijzend oost tot 5° westerlengte, vandaar rechtwijzend noord tot 60°30' noorderbreedte, vandaar rechtwijzend oost tot 4° westerlengte, vandaar

⁽¹⁾ PB L 274 van 25.9.1986, blz. 1. Verordening gewijzigd bij Verordening (EG) nr. 3259/94 (PB L 339 van 29.12.1994, blz. 11).

⁽²⁾ PB L 261 van 20.10.1993, blz. 1. Verordening laatstelijk gewijzigd bij Verordening (EG) nr. 686/97 (PB L 102 van 19.4.1997, blz. 1).

⁽³⁾ PB L 389 van 31.12.1992, blz. 1. Richtlijn gewijzigd bij de Toetredingsakte van 1994.

▼B

rechtwijzend noord tot 64° noorderbreedte, vandaar rechtwijzend oost tot de kust van Noorwegen.

(b) Gebied 2:

alle wateren benoorden 48° noorderbreedte, met uitzondering van de wateren in gebied 1 en de ICES-sectoren III b, III c, en III d.

(c) Gebied 3:

alle wateren in de ICES-deelgebieden VIII en IX.

(d) Gebied 4:

alle wateren in ICES-deelgebied X.

(e) Gebied 5:

alle wateren in het centraal-oostelijke deel van de Atlantische Oceaan omvattende de sectoren 34.1.1, 34.1.2 en 34.1.3 en deelgebied 34.2.0 van visserijgebied 34 van de Cefac-zone.

(f) Gebied 6:

alle wateren voor de kust van het Franse departement Guyana die onder de soevereiniteit of de jurisdictie van Frankrijk vallen.

(g) Gebied 7:

alle wateren voor de kust van de Franse departementen Martinique en Guadeloupe die onder de soevereiniteit of de jurisdictie van Frankrijk vallen.

(h) Gebied 8:

alle wateren voor de kust van het Franse departement Réunion die onder de soevereiniteit of de jurisdictie van Frankrijk vallen.

2. De in deze verordening met „ICES” en „Cecaf” aangeduide geografische zones komen overeen met de gebieden die gedefinieerd zijn door respectievelijk de Internationale Raad voor het Onderzoek van de Zee en de Visserijcommissie voor het centraal-oostelijk deel van de Atlantische Oceaan. Zij zijn, onder voorbehoud van latere wijzigingen, beschreven in de mededelingen van de Commissie nr. 85/C 335/02 ⁽¹⁾ en nr. 85/C 347/05 ⁽²⁾.

3. De in lid 1 bedoelde gebieden kunnen volgens de in artikel 48 bedoelde procedure worden onderverdeeld in geografische zones, met name aan de hand van de in lid 2 bedoelde definities.

4. In afwijking van lid 2 wordt in de zin van deze verordening:

- het Kattegat in het noorden begrensd door een lijn van de vuurtoren van Skagen naar de vuurtoren van Tistlarna en vandaar naar het dichtstbijgelegen punt op de kust van Zweden, en in het zuiden door een lijn van kaap Hasenøre naar kaap Gniben, van Korshage naar Spodsbjerg en van kaap Gilbjerg naar Kullen;
- het Skagerrak in het westen begrensd door een lijn van de vuurtoren van Hansholm naar de vuurtoren van Lindesnes, en in het zuiden door een lijn van de vuurtoren van Skagen naar de vuurtoren van Tistlarna en vandaar naar het dichtstbijgelegen punt op de kust van Zweden;
- onder de Noordzee verstaan, ICES-deelgebied IV en het aangrenzende gedeelte van ICES-sector II a bezuiden 64° noorderbreedte alsmede het gedeelte van ICES-sector III a dat geen deel uitmaakt van het Skagerrak zoals dat in het tweede streepje van dit lid is omschreven.

⁽¹⁾ PB C 335 van 24.12.1985, blz. 2.

⁽²⁾ PB C 347 van 31.12.1985, blz. 14.

▼B*Artikel 3*

In deze verordening wordt verstaan onder:

- a) „mariene organismen”: alle mariene vis, met inbegrip van anadrome en katadrome soorten tijdens hun mariene levensduur, schaal-, schelp- en weekdieren en delen daarvan;
- b) „maaswijdte” van een gesleept net: de maaswijdte van kuilen en tunnels die aan boord van een vissersvaartuig worden aangetroffen en bevestigd zijn of kunnen worden aan een gesleept net. De maaswijdte wordt vastgesteld volgens de procedures van Verordening (EEG) nr. 2108/84 ⁽¹⁾ Deze definitie van maaswijdte is niet van toepassing op de maaswijdte van netgedeelten met vierkante mazen;
- c) „meervoudig getwijnde netten”: netten die vervaardigd zijn uit netmateriaal met twee of meer twijnen die tussen de knopen gescheiden kunnen worden zonder dat de twijnstructuur wordt aangetast;
- d) „netgedeelte met vierkante mazen”: een netconstructie die zo is aangebracht dat van de twee stellen parallelle lijnen die door de benen van de mazen worden gevormd, het ene stel evenwijdig loopt met de lengteas van het net en het andere stel daar loodrecht op staat;
- e) „maaswijdte van een paneel met vierkante mazen”: de grootste wijdte die kan worden vastgesteld voor de mazen van een dergelijk paneel dat deel uitmaakt van een gesleept net. De maaswijdte wordt vastgesteld volgens de procedures van Verordening (EEG) nr. 2108/84;
- f) „knooploze netten”: netten die bestaan uit mazen met vier zijden van ongeveer gelijke lengte waarbij de hoeken van de mazen worden gevormd door elkaar snijdende zijden van de maas die door elkaar heen worden geweven;
- g) „geankerd kieuwnet” of „warnet”: elk enkelwandig staand net dat op enigerlei wijze op de zeebodem is verankerd, of verankerd kan worden;
- h) „schakel”: elk staand net dat bestaat uit twee of meer wanden die parallel zijn opgehangen van één enkele hoofdlijn, en op enigerlei wijze op de zeebodem is verankerd, of verankerd kan worden.

TITEL II

NETTEN EN BEPALINGEN INZAKE HET GEBRUIK ERVAN

HOOFDSTUK I

BEPALINGEN VOOR GESLEEPT TUIG▼M2*Artikel 4*

1. Voor alle in de bijlagen I tot en met V genoemde gebieden of geografische zones zijn, in voorkomend geval afhankelijk van de periode, de doelsoorten voor elke maaswijdteklasse die welke zijn omschreven in de betrokken bijlage.
2. a) Het gebruik tijdens visreizen van combinaties van sleepnetten van meer dan één maaswijdteklasse is verboden,
 - in de gebieden 1 en 2 in hun totaliteit, met uitzondering van het Skagerrak en het Kattegat, en in voorkomend geval afhankelijk van de periode, tenzij de maaswijdten van die netten vallen onder niet meer dan één van de toegestane combinaties van maaswijdteklassen zoals vastgesteld in bijlage VIII, en
 - in gebied 3, met uitzondering van ICES-sector IX a ten oosten van 7°23'48" WL, tenzij de maaswijdten van de

⁽¹⁾ PB L 194 van 24.7.1984, blz. 22.

▼ **M2**

gebruikte netten vallen onder niet meer dan een van de toegestane combinaties van maaswijdteklassen zoals vastgesteld in bijlage IX.

- b) In alle in de bijlagen III, IV en V genoemde gebieden mogen, in voorkomend geval afhankelijk van de periode, tijdens visreizen alle combinaties van sleepnetten of combinaties van maaswijdteklassen die in de betrokken bijlagen zijn gespecificeerd, worden gebruikt.
 - c) Kapiteins van vissersvaartuigen die tijdens een visreis geen logboek bijhouden overeenkomstig artikel 6 van Verordening (EEG) nr. 2847/93 mogen binnen de communautaire viswateren tijdens die visreis geen combinatie van gesleept vistuig gebruiken van meer dan één maaswijdteklasse. Deze eis geldt niet voor visreizen binnen de communautaire viswateren in de gebieden 4, 5 en 6.
 - d) Vissersvaartuigen mogen tijdens visreizen combinaties van sleepnetten aan boord hebben waarvan de maaswijdteklassen niet in overeenstemming zijn met de bepalingen onder a) of b), op voorwaarde dat alle netten die niet voldoen aan die bepalingen, geborgen zijn overeenkomstig artikel 20, lid 1, van Verordening (EEG) nr. 2847/93. Sleepnetten die niet geborgen zijn overeenkomstig voornoemde bepaling worden beschouwd in gebruik te zijn.
 - e) Wanneer meer dan één net wordt gesleept door één of meer vissersvaartuigen tegelijk, dient elk net steeds van dezelfde maaswijdteklasse te zijn.
 - f) Verboden is het gebruik van sleepnetten met een maaswijdte van
 - minder dan 16 mm in gebied 3, met uitzondering van ICES-sector IX a, ten oosten van 7°23'48" WL,
 - minder dan 40 mm in ICES-sector IX a, ten oosten van 7°23'48" WL,
 - minder dan 20 mm in de gebieden 4 en 5,
 - minder dan 45 mm in gebied 6.
3. Kapiteins van vissersvaartuigen die geen logboek bijhouden overeenkomstig artikel 6 van Verordening (EEG) nr. 2847/93 mogen tijdens een visreis niet vissen in meer dan één van de gebieden of geografische zones die zijn vermeld in de bijlagen I tot en met V. Deze eis geldt niet voor vaartuigen die gedurende een visreis slechts sleepnetten gebruiken van een maaswijdte van maximaal 100 mm.
4. a) Voor iedere visreis tijdens welke combinaties van sleepnetten van meer dan één maaswijdteklasse worden gebruikt, is aanvoer verboden wanneer:
 - i) de vangsten zijn gedaan in gebied 1 of gebied 2, met uitzondering van het Skagerrak en het Kattegat, en de maaswijdte van een van de gebruikte vistuigen gelijk is aan of groter is dan 100 mm, tenzij de procentuele samenstelling van de aan boord gehouden vangst in overeenstemming is met de in bijlage X, punt A, vastgestelde bepalingen of
 - ii) de vangsten zijn gedaan in het Skagerrak en het Kattegat, en de maaswijdte van een van de gebruikte vistuigen gelijk is aan of groter is dan 90 mm, tenzij de procentuele samenstelling van de aan boord gehouden vangst in overeenstemming is met de in bijlage X, punt B, vastgestelde bepalingen of
 - iii) de vangsten zijn gedaan in gebied 3, met uitzondering van ICES-sector IX a ten oosten van 7°23'48" WL, en de maaswijdte van een van de gebruikte vistuigen gelijk is aan of groter is dan 70 mm, tenzij de procentuele samenstelling van de aan boord gehouden vangst in overeenstemming is met de in bijlage XI, punt A, vastgestelde bepalingen of
 - iv) de vangsten zijn gedaan in ICES-sector IX a ten oosten van 7°23'48" WL, en de maaswijdte van een van de gebruikte vistuigen gelijk is aan of groter is dan 55 mm, tenzij de procentuele samenstelling van de aan boord gehouden vangst

▼ M2

in overeenstemming is met de in bijlage XI, punt B, vastgestelde bepalingen

▼ M6

- b) Voor iedere visreis tijdens welke uitsluitend gebruik is gemaakt van gesleept vistuig van één enkele maaswijdteklasse, is de aanvoer verboden wanneer de aan boord gehouden vangsten die afkomstig zijn van één van de in de bijlagen I tot en met V genoemde gebieden of geografische zones niet in overeenstemming zijn met de in de betrokken bijlage genoemde desbetreffende voorwaarden.

▼ M2

5. a) Het percentage doelsoorten en andere soorten wordt verkregen door alle aan boord gehouden of naar een ander vaartuig overgebrachte hoeveelheden doelsoorten en andere soorten zoals uiteengezet in de bijlagen I tot en met V, samen te tellen.
- b) Voor het verkrijgen van het percentage aan boord gehouden doelsoorten en andere soorten dat met één net of met netten die gelijktijdig worden gesleept door meer dan één vissersvaartuig wordt gevangen, worden overeenkomstig de procedure van artikel 48 nauwkeurige voorschriften opgesteld.
6. Vóór 31 mei 2001 brengen de lidstaten verslag uit aan de Commissie over de toepassing van de voorwaarden die in dit artikel, in artikel 15 en in de betrokken bijlagen zijn vastgelegd. Op basis van deze verslagen dient de Commissie passende voorstellen in. De Raad besluit op basis van eventuele dergelijke voorstellen vóór 31 oktober 2001.

▼ B*Artikel 5*

1. De in de bijlagen I tot en met V, X en XI bedoelde percentages worden berekend ten opzichte van het levend gewicht van de totale hoeveelheid mariene organismen die na sortering of bij aanvoer aan boord is.
2. Voor vissersvaartuigen waarvan bepaalde hoeveelheden mariene organismen zijn overgeladen, wordt voor de berekening van de in lid 1 bedoelde percentages echter wel met die hoeveelheden rekening gehouden.
3. Kapiteins van vissersvaartuigen die geen logboek bijhouden overeenkomstig artikel 6 van Verordening (EEG) nr. 2847/93 mogen geen mariene organismen op een ander vaartuig overladen of een lading mariene organismen van een ander vaartuig aan boord nemen.
4. De in lid 1 bedoelde percentages mogen worden berekend aan de hand van een of meer representatieve monsters.

▼ M6**▼ B**

6. Voor de toepassing van dit artikel wordt voor de berekening van het gewicht van hele langoestines het gewicht van staarten van langoestines met drie vermenigvuldigd.

*Artikel 6***▼ M6**

1. Het is verboden bodemtrawls, Deense zegennetten of soortgelijk gesleept tuig aan boord te hebben of te gebruiken waarvan het aantal mazen waar ook in de omtrek van de kuil in engere zin, met uitsluiting van de aanslag en de naadlijn, groter is dan 100. Deze bepaling is van toepassing op bodemtrawls, Deense zegennetten of soortgelijke sleepnetten met een maaswijdte tussen 90 en 119 mm.

▼ B

De bepalingen zijn niet van toepassing op boomkorren.

▼B

2. In enkelvoudige kuilen in enge zin mag het aantal mazen waar ook in de omtrek van de kuil van voor naar achteren niet toenemen. Deze bepaling is van toepassing op alle gesleepte netten met een maaswijdte van 55 mm of meer.
3. Het aantal mazen, de mazen in de naadlijnen niet meegerekend, op elk punt waar ook in de omtrek van de tunnel mag niet kleiner zijn dan het maximaantal mazen in de omtrek aan de voorkant van de kuil in enge zin, de mazen in de naadlijnen niet meegerekend. Deze bepaling is van toepassing op alle gesleepte netten met een maaswijdte van 55 mm of meer.

Artikel 7

1. a) In gesleepte netten mogen panelen met vierkante mazen met een maaswijdte van ten minste 80 mm worden aangebracht.
- b) Bij wijze van alternatief mogen bodemtrawls, Deense zegennetten of soortgelijke gesleepte netten met een maaswijdte van 100 mm of meer voorzien zijn van panelen die goedgekeurd zijn volgens Verordening (EEG) nr. 1866/86 van de Raad van 12 juni 1986 houdende technische maatregelen voor de instandhouding van de visbestanden in de Oostzee, de Belten en de Øresund ⁽¹⁾.
2. Panelen met vierkante mazen:
- a) moeten worden aangebracht in de bovenste helft of de bovenkant van een net vóór de tunnel, dan wel op enig punt tussen de voorkant van de tunnel en het achtereinde van de kuil;
- b) mogen op geen enkele wijze worden geblokkeerd door aan de binnen- of buitenzijde aangebrachte toebehoren;
- c) dienen ten minste drie meter lang te zijn tenzij de panelen deel uitmaken van netten die worden gesleept door vaartuigen met een vermogen van minder dan 112 kilowatt, in welk geval de lengte ten minste twee meter bedraagt;
- d) moeten vervaardigd zijn uit knooploos netmateriaal of netmateriaal met niet-slippende knopen en moeten zo aangebracht zijn dat de mazen bij het vissen steeds volledig open blijven;
- e) moeten zo vervaardigd zijn dat het aantal mazen in de voorste rij mazen van het paneel gelijk is aan of groter is dan het aantal mazen in de achterste rij mazen van het paneel.
3. In netten waarin een paneel met vierkante mazen wordt aangebracht op een plaats waar het net niet nauwer wordt, moeten zich ten minste vijf open ruitvormige mazen bevinden tussen elke rand van het paneel en de aangrenzende naadlijnen van het net.

In netten waarin een paneel met vierkante mazen in zijn geheel of voor een deel wordt aangebracht op een plaats waar het net nauwer wordt, moeten zich ten minste vijf open ruitvormige mazen bevinden tussen de achterste rij mazen van het paneel met vierkante mazen en de aangrenzende naadlijnen van het net.

▼M6

4. In afwijking van lid 1, onder a), moeten alle bodemtrawls, Deense zegennetten of soortgelijk gesleept vistuig met een maaswijdte tussen 70 en 79 mm zijn voorzien van een paneel met vierkante mazen met een maaswijdte van 80 mm of meer.

▼B

5. In afwijking van lid 1, onder a), is het verboden schaaldieren van de soort *Pandalus* aan boord te houden die gevangen zijn met demersale sleepnetten met een maaswijdte tussen 32 en 54 mm, tenzij het net is voorzien van een paneel met vierkante mazen met een maaswijdte van 70 mm of meer ► **M6** of met een sorteerrooster waarvan het gebruik overeenkomstig artikel 46 is vastgesteld ◄.

⁽¹⁾ PB L 162 van 18.6.1986, blz. 1. Verordening laatstelijk gewijzigd bij Verordening (EG) nr. 1821/96 (PB L 241 van 21.9.1996, blz. 8).

▼B

6. Het in de leden 4 en 5 bepaalde is uitsluitend van toepassing in de gebieden 1 en 2.

7. Bij de vaststelling van de maaswijdte van een gesleept net wordt geen rekening gehouden met de maaswijdte van netgedeelten met vierkante mazen die in ongeacht welk gedeelte van het net zijn aangebracht.

Artikel 8

1. Het is verboden sleepnetten aan boord te hebben of te gebruiken die, in de kuil, geheel of gedeeltelijk vervaardigd zijn uit netmateriaal waarvan het enkelvoudig getwijnd garen een dikte van meer dan acht mm heeft.

2. Het is verboden sleepnetten aan boord te hebben of te gebruiken die, in de kuil, geheel of gedeeltelijk vervaardigd zijn uit netmateriaal van meervoudig getwijnd garen, tenzij het meervoudig getwijnd garen bestaat uit draden van ongeveer dezelfde dikte en tenzij de som van die dikten aan de maaszijden nergens meer dan twaalf mm bedraagt.

3. De leden 1 en 2 zijn niet van toepassing op pelagische trawls.

Artikel 9

1. Het is verboden sleepnetten aan boord te hebben of te gebruiken waarvan de kuil geheel of gedeeltelijk bestaat uit netmateriaal met andere dan vierkante of ruitvormige mazen.

2. Lid 1 is niet van toepassing op sleepnetten waarvan de kuil een maaswijdte van 31 mm of minder heeft.

▼M6*Artikel 10*

Dreggen zijn vrijgesteld van het bepaalde in artikel 4. Het is evenwel verboden tijdens een visreis waarbij dreggen aan boord worden gehouden:

- a) mariene organismen over te laden en
- b) andere mariene organismen aan boord te houden of aan te voeren indien niet minstens 95 % van het totale gewicht ervan bestaat uit tweekleppige weekdieren.

▼B

HOOFDSTUK II

BEPALINGEN VOOR STAAND VISTUIG

Artikel 11

1. Voor elk van de in bijlagen VI en VII genoemde gebieden of geografische zones en, in voorkomend geval, voor het overeenkomstige tijdvak is het verboden verankerde kieuwnetten, warnetten of schakels aan boord te hebben of te gebruiken tenzij:

- a) de met dat net verrichte en aan boord gehouden vangst voor niet minder dan 70 % uit doelsoorten bestaat; en
- b) — bij verankerde kieuwnetten en warnetten, de maaswijdte overeenkomt met een van de in de betreffende bijlage vermelde klassen,
— bij schakels, de maaswijdte in het kleinmazigste deel van het net overeenkomt met een van de in de betreffende bijlage vermelde klassen.

2. Het minimumpercentage van de doelsoorten mag worden bereikt door de hoeveelheden van alle gevangen doelsoorten samen te tellen.

▼B*Artikel 12*

1. Het in artikel 11, lid 1, bedoelde percentage wordt berekend ten opzichte van het levend gewicht van de totale hoeveelheid mariene organismen die na sortering of bij aanvoer aan boord is.

2. Het in lid 1 bedoelde percentage mag worden berekend aan de hand van een of meer representatieve monsters.

Artikel 13

De artikelen 11 en 12 zijn niet van toepassing op de vangsten van zalmachtigen, prikvisseren of slijmprikken.

HOOFDSTUK III

ALGEMENE BEPALINGEN INZAKE NETTEN EN HET GEBRUIK ERVAN

Artikel 14

Het sorteren vindt plaats onmiddellijk nadat de vangst uit het net of de netten is verwijderd.

▼M2*Artikel 15*

1. De hoeveelheden mariene organismen die zijn gevangen boven de in de bijlagen I tot en met VII, X en XI toegestane percentages, mogen niet worden aangevoerd, maar moeten vóór elke terugkeer naar de haven in zee worden teruggezet.

2. Het percentage van de in de bijlagen I tot en met VII genoemde doelsoorten dat aan boord wordt gehouden, moet gedurende de visreis en na het sorteren van de vangst te allen tijde ten minste de helft zijn van de in die bijlagen voor de doelsoorten vermelde minimumpercentages.

3. Kapiteins van vissersvaartuigen die een logboek moeten bijhouden zorgen ervoor dat nadat de eerste 24 uur van een visreis zijn verstreken aan het vereiste inzake het minimumpercentage doelsoorten als bepaald in de bijlagen I tot en met VII, X en XI wordt voldaan op het tijdstip waarop het logboek overeenkomstig het bepaalde in artikel 6 van Verordening (EEG) nr. 2874/93 telkenmale wordt bijgewerkt.

4. Wanneer tijdens een visreis een vissersvaartuig voor het eerst een van de gebieden of geografische zones binnenvaart die zijn genoemd in de bijlagen I tot en met V, moet binnen twee uur daarna voldaan zijn aan de bepalingen inzake het in de bijlagen I tot en met VII, X en XI vastgestelde minimumpercentage voor de doelsoorten die zijn gevangen en aan boord gehouden als resultaat van de visserijactiviteit in de zone of het geografische gebied waar juist tevoren tijdens deze visreis is gevestigd.

▼B*Artikel 16*

Het is verboden voorzieningen aan netten aan te brengen die de mazen in enig deel van het net kunnen versperren of de feitelijke afmetingen daarvan kunnen verkleinen.

Deze bepaling sluit echter niet uit dat voorzieningen worden gebruikt waarvan de lijst en de technische beschrijvingen worden vastgesteld volgens de in artikel 48 bedoelde procedure.

▼B

TITEL III

MINIMUMMAAT VAN MARIENE ORGANISMEN

Artikel 17

Mariene organismen zijn ondermaats als zij kleiner zijn dan de minimummaat die in bijlage XII voor de betrokken soort en de betrokken geografische zone is vastgesteld.

Artikel 18

1. Mariene organismen worden gemeten overeenkomstig bijlage XIII.
2. Als meer dan één methode voor het meten van een marien organisme toegestaan is, wordt het organisme geacht de minimummaat te hebben als de maat volgens een van deze methoden gelijk is aan of groter dan de voor de betrokken soort geldende minimummaat.
3. Zeekreeften, langoesten, tweekleppige en buikpotige weekdieren die behoren tot een van de soorten waarvoor in bijlage XII minimummaten zijn vastgesteld, mogen slechts in hun geheel aan boord gehouden en aangevoerd worden.

▼M6

4. a) Bij vangsten van Noordzeekrabben die zijn verricht met korven of kubben, mag ten hoogste 1 % van het gewicht van de totale vangst aan Noordzeekrabben en delen daarvan die tijdens een visreis aan boord wordt gehouden of aan het einde van de visreis aangevoerd wordt, uit losse scharen bestaan.
- b) Bij vangsten van Noordzeekrabben die zijn verricht met ander vistuig dan korven of kubben, mag op enig moment van de visreis ten hoogste 75 kg aan losse scharen aan boord worden gehouden of aan het einde van de visreis aangevoerd worden.

▼B*Artikel 19*

1. Ondermaatse mariene organismen mogen niet aan boord worden gehouden, noch worden overgeladen, aangevoerd, vervoerd, opgeslagen, verkocht, uitgesteld of te koop aangeboden, maar moeten onmiddellijk in zee worden teruggezet.
2. Lid 1 is niet van toepassing:
 - a) op sardine, ansjovis, haring, horsmakreel en makreel, voor maximaal 10 % van het levend gewicht van de totale vangsten die van elk van die soorten aan boord worden gehouden. Het percentage ondermaatse sardine, ansjovis, haring, horsmakreel en makreel wordt berekend ten opzichte van het levend gewicht van de totale hoeveelheid mariene organismen die na sortering of bij aanvoer aan boord is. De percentages mogen worden berekend aan de hand van een of meer representatieve monsters. Het maximum van 10 % mag tijdens het overladen, de aanvoer, het vervoer, de opslag, de uitstalling en de verkoop niet worden overschreden;
 - b) op andere mariene organismen dan die welke in de bijlagen I tot en met V zijn gedefinieerd als doelsoorten voor de maaswijdteklassen kleiner dan 16 mm of van 16 tot en met 31 mm en zijn gevangen met sleepnetten met een maaswijdte van minder dan 32 mm, op voorwaarde dat de genoemde organismen niet zijn gesorteerd en niet voor menselijke consumptie worden verkocht, uitgesteld of te koop aangeboden.
3. Ondermaatse sardine, ansjovis, horsmakreel of makreel die is gevangen om als levend aas te worden gebruikt, mag echter aan boord worden gehouden, op voorwaarde dat ervoor wordt gezorgd dat deze soorten in leven blijven.

▼B

TITEL IV

**BIJZONDERE BEPALINGEN BETREFFENDE HET VISSEN OP
BEPAAALDE MARIENE ORGANISMEN***Artikel 20***Beperkingen op de haringvisserij**

1. Het is verboden haring aan boord te houden die is gevangen in de geografische zones en tijdens de periodes die hierna worden gespecificeerd:

- a) van 1 januari tot en met 30 april in de geografische zone ten noordoosten van de lijn tussen Mull of Kintyre en Corsewall Point;
- b) van 1 juli tot en met 31 oktober in de geografische zone met de volgende coördinaten:
 - 55°30' noorderbreedte op de westkust van Denemarken,
 - 55°30' noorderbreedte, 7°00' oosterlengte,
 - 57°00' noorderbreedte, 7°00' oosterlengte,
 - 57°00' noorderbreedte op de westkust van Denemarken;
- c) van 15 augustus tot en met 15 september in de zone van zes tot twaalf mijl voor de oostkust van het Verenigd Koninkrijk, gemeten vanaf de basislijnen, tussen 55°30' noorderbreedte en 55°45' noorderbreedte;
- d) van 15 augustus tot en met 30 september in de geografische zone die gelegen is binnen een lijn die gaat langs:
 - Butt of Lewis,
 - Kaap Wrath,
 - een punt op 58°55' noorderbreedte en 5°00' westerlengte,
 - een punt op 58°55' noorderbreedte en 7°10' westerlengte,
 - een punt op 58°20' noorderbreedte en 8°20' westerlengte,
 - een punt op 57°40' noorderbreedte en 8°20' westerlengte,
 - een punt op de westkust van het eiland North Uist op 57°40' noorderbreedte en dan langs de noordkust van dat eiland naar een punt op 57°40'36" noorderbreedte en 7°20'39" westerlengte,
 - een punt op 57°50'3" noorderbreedte en 7°8'6" westerlengte,
 - en dan langs de westkust van het eiland Lewis in noordoostelijke richting naar het beginpunt (Butt of Lewis);
- e) van 15 augustus tot en met 30 september in de zone van zes tot twaalf mijl voor de oostkust van het Verenigd Koninkrijk, gemeten vanaf de basislijnen, tussen 54°10' noorderbreedte en 54°45' noorderbreedte;

▼M3

- f) i) van 21 september tot en met 15 november in het gedeelte van ICES-sector VIIa tussen de kust van het Eiland Man en rechte lijnen die achtereenvolgens zijn getrokken tussen de volgende coördinaten:
 - 54°20'00" noorderbreedte, 04°25'05" westerlengte en 54°20'00" noorderbreedte, 03°57'02" westerlengte,
 - 54°20'00" noorderbreedte, 03°57'02" westerlengte en 54°17'05" noorderbreedte, 03°56'08" westerlengte,
 - 54°17'05" noorderbreedte, 03°56'08" westerlengte en 54°14'06" noorderbreedte, 03°57'05" westerlengte,
 - 54°14'06" noorderbreedte, 03°57'05" westerlengte en 54°00'00" noorderbreedte, 04°07'05" westerlengte,
 - 54°00'00" noorderbreedte, 04°07'05" westerlengte en 53°51'05" noorderbreedte, 04°27'08" westerlengte,
 - 53°51'05" noorderbreedte, 04°27'08" westerlengte en 53°48'05" noorderbreedte, 04°50'00" westerlengte,
 - 53°48'05" noorderbreedte, 04°50'00" westerlengte en 54°04'00" noorderbreedte, 04°50'00" westerlengte,

▼M3

- ii) van 21 september tot en met 31 december in het gedeelte van ICES-sector VIIa met de volgende coördinaten:
 - 54°15' noorderbreedte op de oostkust van Noord-Ierland,
 - 54°15' noorderbreedte, 5°15' westerlengte,
 - 53°50' noorderbreedte, 5°50' westerlengte,
 - 53°50' noorderbreedte op de oostkust van Ierland;

▼B

- g) het hele jaar in ICES-sector VII a, in de geografische zone tussen de westkust van Schotland, Engeland en Wales en een lijn op twaalf mijl van de basislijnen van deze kust, met als zuidelijke grens 53°20' noorderbreedte en als noordwestelijke grens een lijn tussen Mull of Galloway (Schotland) en Point of Ayre (eiland Man);
- h) het hele jaar in Logan Bay, zijnde de wateren ten oosten van een lijn van Mull of Logan op 54°44' noorderbreedte en 4°59' westerlengte naar Laggantalluch Head op 54°41' noorderbreedte en 4°58' westerlengte;
- i) In 1997, en in elk daaropvolgend derde jaar, vanaf de tweede vrijdag van januari voor een periode van 16 opeenvolgende dagen in de zone met de volgende coördinaten:
 - 52°00' noorderbreedte op de zuidoostkust van Ierland,
 - 52°00' noorderbreedte, 6°00' westerlengte,
 - 52°30' noorderbreedte, 6°00' westerlengte,
 - 52°30' noorderbreedte op de zuidoostkust van Ierland;
- j) In 1997, en in elk daaropvolgend derde jaar, vanaf de eerste vrijdag van november voor een periode van 16 opeenvolgende dagen in de zone met de volgende coördinaten:
 - 9°00' westerlengte op de zuidkust van Ierland,
 - 51°15' noorderbreedte, 9°00' westerlengte,
 - 51°15' noorderbreedte, 11°00' westerlengte,
 - 52°30' noorderbreedte, 11°00' westerlengte,
 - 52°30' noorderbreedte op de westkust van Ierland;
- k) In 1998, en in elk daaropvolgend derde jaar, vanaf de eerste vrijdag van november voor een periode van 16 opeenvolgende dagen in de zone met de volgende coördinaten:
 - 9°00' westerlengte op de zuidkust van Ierland,
 - 51°15' noorderbreedte, 9°00' westerlengte,
 - 51°15' noorderbreedte, 7°30' westerlengte,
 - 52°00' noorderbreedte op de zuidkust van Ierland.

2. Hoeveelheden haring die afkomstig zijn uit een van de omschreven zones, mogen echter aan boord worden gehouden op voorwaarde dat die hoeveelheden niet groter zijn dan 5 % van het totale levend gewicht van de mariene organismen aan boord die in elke afzonderlijke zone in één van de genoemde perioden zijn gevangen.

3. In afwijking van lid 1, onder f), ii) en onder h), mogen vaartuigen met een lengte van ten hoogste 12,2 meter die hun thuishaven hebben aan de oostkust van Ierland en Noord-Ierland tussen 53°00' en 55°00' noorderbreedte, hoeveelheden haring aan boord houden uit de onder f), ii) en onder h), vermelde zones. De enige toegestane vangstmethode is het gebruik van drijfnetten met een maaswijdte van 54 mm of meer.

*Artikel 21***Beperkingen op de sprotvisserij om haring te beschermen**

- 1. Het is verboden sprot aan boord te houden die is gevangen in de geografische zones en tijdens de periodes die hierna worden gespecificeerd:
 - a) van 1 januari tot en met 31 maart en van 1 oktober tot en met 31 december in het statistische ICES-vak 39E8. Voor de toepassing van deze verordening geldt als grens van dit ICES-vak een lijn die rechtwijzend oost loopt van de oostkust van Engeland, langs breed-

▼B

tegraad 55°00' noorderbreedte tot 1°00' westerlengte, vervolgens rechtwijzend noord tot 55°30' noorderbreedte en dan weer rechtwijzend west tot de kust van het Verenigd Koninkrijk;

- b) van 1 januari tot en met 31 maart en van 1 oktober tot en met 31 december in de binnenwateren van de Moray Firth ten westen van 3°30' westerlengte en in de binnenwateren van de Firth of Forth ten westen van 3°00' westerlengte,
- c) van 1 juli tot en met 31 oktober in de geografische zone met de volgende coördinaten:
 - 55°30' noorderbreedte op de westkust van Denemarken,
 - 55°30' noorderbreedte, 7°00' oosterlengte,
 - 57°00' noorderbreedte, 7°00' oosterlengte,
 - 57°00' noorderbreedte op de westkust van Denemarken.

2. Hoeveelheden sprong die afkomstig zijn uit een van de omschreven zones, mogen echter aan boord worden gehouden op voorwaarde dat die hoeveelheden niet groter zijn dan 5 % van het totale levend gewicht van de mariene organismen aan boord die in elke afzonderlijke zone in één van de genoemde perioden zijn gevangen.

*Artikel 22***Beperkingen op de makreelvisserij**

1. Het is verboden makreel aan boord te houden die gevangen is in de geografische zone met de volgende coördinaten:

- 2°00' westerlengte op de zuidkust van het Verenigd Koninkrijk;
- 49°30' noorderbreedte, 2°00' westerlengte;
- 49°30' noorderbreedte, 7°00' westerlengte;
- 52°00' noorderbreedte, 7°00' westerlengte;
- 52°00' noorderbreedte op de westkust van het Verenigd Koninkrijk,

tenzij de hoeveelheid makreel niet groter is dan 15 % van het levend gewicht van de totale hoeveelheid makreel en andere mariene organismen aan boord die in deze zone zijn gevangen.

2. Lid 1 is niet van toepassing:

- a) op vaartuigen die uitsluitend vissen met kieuwnetten en/of met de beug;
- b) op vaartuigen die vissen met bodemtrawls, Deense zegennetten of soortgelijk geslept tuig, wanneer het levend gewicht van de totale vangst aan boord van deze vaartuigen voor ten minste 75 % bestaat uit andere mariene organismen dan ansjovis, haring, horsmakreel, makreel, pelagische koppotigen en sardines, als percentage van het totale levend gewicht van alle mariene organismen aan boord;
- c) op vaartuigen die niet uitgerust zijn voor de visserij en waarop makreel wordt overgeladen.

3. Alle makreel aan boord van een vaartuig wordt geacht in de in lid 1 bedoelde zone te zijn gevangen, met uitzondering van makreel waarvoor, voordat het vaartuig deze zone is binnengevaren, overeenkomstig het bepaalde in de volgende alinea's is gemeld dat hij aan boord is.

De kapitein van een vaartuig die voornemens is deze zone binnen te varen om daar te vissen en die makreel aan boord heeft, moet de controleautoriteit van de lidstaat in de visserijzone waarvan hij voornemens is te gaan vissen, van het vermoedelijke tijdstip en de vermoedelijke plaats van aankomst in deze zone in kennis stellen, ten vroegste 36 uur en ten laatste 24 uur vóór het binnenvaren van deze zone.

Bij het binnenvaren van deze zone dient hij de bevoegde controleautoriteit op de hoogte te brengen van de hoeveelheden makreel die hij aan boord heeft en in het logboek heeft genoteerd. De kapitein kan worden verzocht zijn logboek en de aan boord zijnde vangst te laten controleren op een door de bevoegde controleautoriteit vast te stellen tijdstip en positie. Dit tijdstip mag niet later liggen dan zes uur nadat de

▼B

controleautoriteit de boodschap heeft ontvangen waarin de aan boord zijnde hoeveelheden makreel worden meegedeeld, en de positie dient zich zo dicht mogelijk te bevinden bij de plaats waar het vaartuig deze zone binnenvaart.

De kapitein van een vaartuig die voornemens is deze zone binnen te varen om makreel op zijn vaartuig de laten overladen, moet de controleautoriteit van de lidstaat in de visserijzone waarvan de overlading zal plaatsvinden, van het tijdstip en de plaats van de voorgenomen overlading in kennis stellen ten vroegste 36 uur en ten laatste 24 uur vóór de overlading begint. De kapitein dient de bevoegde controleautoriteit onmiddellijk na de overlading in kennis te stellen van de hoeveelheden makreel die op zijn vaartuig zijn overgeladen.

▼M6**▼B***Artikel 23***Beperkingen op de ansjovisvisserij**

1. Het is verboden ansjovis aan boord te houden die met pelagische trawls in ICES-sector VIII c is gevangen, of in deze sector met pelagische trawls op ansjovis te vissen.
2. In de in lid 1 bedoelde sector is het verboden zowel pelagische trawls als ringzegens aan boord te hebben.

▼M7**▼B***Artikel 25***Beperkingen op de garnalvisserij om platvis te beschermen**

1. Het is verboden Noordzeegarnalen of ringsprietgarnalen aan boord te houden die zijn gevangen met gesleepte demersale visnetten met een maaswijdte tussen 16 en 31 mm, tenzij op het vaartuig een in werking zijnde inrichting aanwezig is om na de vangst platvis van Noordzeegarnalen en ringsprietgarnalen te scheiden.

▼M5

2. Uiterlijk op 1 juli 2002 wordt bij de vangst van Noordzeegarnalen en ringsprietgarnalen gebruikgemaakt van een zeeflap of van een net met een sorteerrooster, overeenkomstig de voorschriften die de lidstaten vaststellen volgens de procedure van artikel 46. Deze voorschriften kunnen alleen gelden voor door vissersvaartuigen gesleepte netten.

▼B

3. Er mogen echter hoeveelheden Noordzeegarnalen of ringsprietgarnalen aan boord worden gehouden door vissersvaartuigen die niet aan het bepaalde in de leden 1 en 2 voldoen, op voorwaarde dat die hoeveelheden niet groter zijn dan 5 % van het totale levend gewicht van de mariene organismen aan boord.

*Artikel 26***Beperkingen op de zalm- en de zeeforelvisserij**

1. Zalm en zeeforel mogen niet aan boord worden gehouden, noch worden overgeladen, aangevoerd, vervoerd, opgeslagen, verkocht, uitgesteld of te koop aangeboden, maar moeten onmiddellijk in zee worden teruggezet:

- wanneer zij in de gebieden 1, 2, 3 en 4 zijn gevangen in wateren buiten de 6 mijl vanaf de basislijnen van de lidstaten;
- in afwijking van artikel 2, lid 1, wanneer zij in de gebieden 1, 2, 3 en 4 gevangen zijn buiten de wateren onder de soevereiniteit of de jurisdictie van de lidstaten, behalve in de wateren onder de jurisdictie van Groenland of de Faeröer;
- wanneer zij gevangen zijn met sleepnetten.

▼B

2. Lid 1 is niet van toepassing op zalm en zeeforel die in het Skagerrak of het Kattegat worden gevangen.

*Artikel 27***Beperkingen op de visserij op kever om andere rondvis te beschermen**

1. Het is verboden kever aan boord te houden die met gesleept vistuig is gevangen in een zone die gelegen is binnen een lijn die het volgende traject volgt:

- een punt op 56° noorderbreedte op de oostkust van het Verenigd Koninkrijk oostwaarts tot 2° oosterlengte;
- vandaar noordwaarts naar 58° noorderbreedte, vandaar westwaarts naar 0°30' westerlengte, vandaar noordwaarts naar 59°15' noorderbreedte, vandaar oostwaarts naar 1° oosterlengte, vandaar noordwaarts naar 60° noorderbreedte en vandaar westwaarts naar 0°00';
- vanaf dat punt noordwaarts naar 60°30' noorderbreedte, vandaar westwaarts naar de oostkust van de Shetland Islands, vervolgens vanaf 60° noorderbreedte op de westkust van de Shetland Islands westwaarts naar 3° westerlengte, vandaar zuidwaarts naar 58°30' noorderbreedte;
- en vandaar tenslotte westwaarts naar de kust van het Verenigd Koninkrijk.

2. Hoeveelheden kever uit de in lid 1 beschreven zone die met het in dat lid genoemde vistuig zijn gevangen, mogen echter aan boord worden gehouden op voorwaarde dat die hoeveelheden niet groter zijn dan 5 % van het totale gewicht van de mariene organismen aan boord die in het genoemde gebied met het genoemde vistuig zijn gevangen.

*Artikel 28***Beperkingen op de heekvisserij**

1. Het is verboden met sleepnetten, Deense zegennetten of soortgelijk gesleept tuig te vissen in de geografische zones en tijdens de periodes die hierna worden gespecificeerd:

▼M6

- a) van 1 oktober tot en met 31 januari van het daaropvolgende jaar in de geografische zone die wordt begrensd door een lijn tussen de punten met de volgende coördinaten:
- 43° 46,5' NB, 7° 54,4' WL,
 - 44° 01,5' NB, 7° 54,4' WL,
 - 43° 25' NB, 9° 12' WL,
 - 43° 10' NB, 9° 12' WL;

▼B

c) van 1 december tot en met de laatste dag van februari van het daaropvolgende jaar in de geografische zone die wordt begrensd door een lijn tussen de punten met de volgende coördinaten:

- 37°50' noorderbreedte op de westkust van Portugal,
- 37°50' noorderbreedte, 9°8' westerlengte,
- 37°00' noorderbreedte, 9°7' westerlengte,
- 37°00' noorderbreedte op de westkust van Portugal.

2. In de zones en tijdens de periodes als bedoeld in lid 1, is het verboden bodemtrawls sleepnetten, Deense zegennetten of soortgelijk gesleept tuig aan boord te hebben, tenzij dat vistuig is opgeborgen overeenkomstig artikel 20, lid 1, van Verordening (EEG) nr. 2847/93.

▼B*Artikel 29***▼M6****Voorwaarden die gelden voor belangrijke kinderkamers voor schol****▼B**

1. Vaartuigen met een lengte over alles van meer dan acht meter mogen geen bodemtrawls, Deense zegennetten of soortgelijk gesleept tuig gebruiken in de volgende geografische zones:
 - a) de zone binnen twaalf mijl van de kusten van Frankrijk, benoorden 51°00' noorderbreedte, van België en van Nederland tot 53°00' noorderbreedte, gemeten vanaf de basislijnen;
 - b) de zone die wordt begrensd door een lijn tussen de punten met de volgende coördinaten:
 - 57°00' noorderbreedte op de westkust van Denemarken,
 - 57°00' noorderbreedte, 7°15' oosterlengte,
 - 55°00' noorderbreedte, 7°15' oosterlengte,
 - 55°00' noorderbreedte, 7°00' oosterlengte,
 - 54°30' noorderbreedte, 7°00' oosterlengte,
 - 54°30' noorderbreedte, 7°30' oosterlengte,
 - 54°00' noorderbreedte, 7°30' oosterlengte,
 - 54°00' noorderbreedte, 6°00' oosterlengte,
 - 53°50' noorderbreedte, 6°00' oosterlengte,
 - 53°50' noorderbreedte, 5°00' oosterlengte,
 - 53°30' noorderbreedte, 5°00' oosterlengte,
 - 53°30' noorderbreedte, 4°15' oosterlengte,
 - 53°00' noorderbreedte, 4°15' oosterlengte,
 - 53°00' noorderbreedte op de kust van Nederland;
 - c) de zone binnen twaalf mijl van de westkust van Denemarken van 57°00' noorderbreedte naar het noorden tot de vuurtoren van Hirtshals, gemeten vanaf de basislijnen.
2. a) Vaartuigen waarvoor een speciaal visdocument is afgegeven overeenkomstig artikel 7, lid 3, van Verordening (EG) nr. 1627/94 mogen echter in de in lid 1 bedoelde zones met boomkorren vissen. Het is evenwel verboden gebruik te maken van een boomkor, respectievelijk van boomkorren, waarvan de boomlengte, respectievelijk de totale boomlengte, dat wil zeggen de som van de lengten van elke boom, meer dan negen meter bedraagt of tot meer dan negen meter kan worden verlengd, behalve wanneer vistuig wordt gebruikt met een maaswijdte tussen 16 en 31 mm. De lengte van een boom wordt gemeten tussen de uiterste punten, met inbegrip van alle toebehoren.
- b) In afwijking van artikel 1, lid 2, van Verordening (EG) nr. 1627/94 mogen voor de onder a) genoemde doeleinden speciale visdocumenten worden afgegeven voor vaartuigen met een lengte over alles van meer dan acht meter.
- c) Vaartuigen waarvoor het onder a) en b) genoemde speciale visdocument is afgegeven, moeten aan de volgende criteria voldoen:
 - voorkomen op een door elke lidstaat aan de Commissie toe te zenden lijst, die zo is samengesteld dat het totale motorvermogen per lidstaat dat van 1 januari 1998 niet overschrijdt;
 - een motorvermogen hebben dat 221 kW nooit overschrijdt en, in geval van een afgestelde motor, vóór de afstelling niet meer dan 300 kW bedroeg.
- d) Elk vaartuig op de lijst mag worden vervangen door een of meer andere vaartuigen, op voorwaarde dat:
 - vervanging in geen enkel geval leidt tot een verhoging van het onder c), eerste streepje, bedoelde totale motorvermogen per lidstaat;
 - het motorvermogen van vervangende vaartuigen 221 kW nooit overschrijdt;

▼B

- de motor van het vervangende vaartuig niet is afgesteld; en
 - de lengte over alles van het vervangende vaartuig niet meer dan 24 meter bedraagt.
- e) De motoren van de vaartuigen die voorkomen op de lijsten van de lidstaten mogen worden vervangen, op voorwaarde dat:
- de vervanging van een motor er nooit toe leidt dat het motorvermogen van een vaartuig 221 kW overschrijdt;
 - de ruilmotor niet is afgesteld; en
 - het vermogen van de ruilmotor niet zodanig is dat de vervanging leidt tot een verhoging van het totale motorvermogen voor de betrokken lidstaat als bedoeld onder c), eerste streepje.
- f) Van vissersvaartuigen die niet voldoen aan de criteria van dit lid, wordt het speciaal visdocument ingetrokken.

3. In afwijking van lid 2, onder a), mogen vaartuigen waarvoor een speciaal visdocument is afgegeven en waarvan de voornaamste activiteit de garnalenvisserij is, bomen gebruiken waarvan de totale boomlengte, dat wil zeggen de som van de lengten van elke boom, groter is dan negen meter, wanneer zij vissen met tuig met een maaswijdte tussen 80 en 99 mm, mits voor deze vaartuigen voor dat doel een aanvullend speciaal visdocument is afgegeven. Dit aanvullend speciaal visdocument moet jaarlijks opnieuw worden bezien.

Het is toegestaan een vaartuig of de vaartuigen waarvoor zo'n aanvullend speciaal visdocument is afgegeven, door een ander vaartuig te vervangen, op voorwaarde dat:

- het vervangende vaartuig een tonnenmaat heeft van ten hoogste 70 BRT en een lengte over alles van niet meer dan 20 meter; of
- op voorwaarde dat het een vermogen heeft van ten hoogste 180 kW en een lengte over alles van niet meer dan 20 meter.

Van vaartuigen die niet meer voldoen aan de criteria van dit lid, wordt het speciaal visdocument voorgoed ingetrokken.

4. a) In afwijking van lid 1 mogen:

- vaartuigen waarvan het motorvermogen 221 kW nooit overschrijdt en, in geval van een afgestelde motor, vóór de afstelling niet meer dan 300 kW bedroeg, ► **M3** in de in lid 1 bedoelde zones met demersale bordentrawls of Deense zegennetten vissen ◄;
- in span vissende vaartuigen waarvan het totale motorvermogen 221 kW nooit overschrijdt en, in geval van een afgestelde motor, vóór afstelling niet meer dan 300 kW bedroeg, in de genoemde zones met demersale spannetten vissen.

▼M3

- b) Vaartuigen met een motorvermogen van meer dan 221 kW mogen echter demersale bordentrawls of Deense zegennetten gebruiken, en in span vissende vaartuigen met een totaal motorvermogen van meer dan 221 kW mogen demersale spannetten gebruiken, op voorwaarde dat:

▼B

- i) — de in deze zone gevangen en aan boord gehouden hoeveelheid zandspiering en/of sprot ten minste gelijk is aan 90 % van het totale levend gewicht van de in de genoemde zone gevangen en aan boord gehouden mariene organismen, en
- de in deze zone gevangen en aan boord gehouden hoeveelheden schol en/of tong niet groter zijn dan 2 % van het totale levend gewicht van de in de genoemde zone gevangen en aan boord gehouden mariene organismen;
- ofwel

▼B

- ii) ► **M3** — in geval van demersale bordentrawls of demersale spannetten netten worden gebruikt met een maaswijdte van ten minste 100 mm, en ◀
 - de in deze zone gevangen en aan boord gehouden hoeveelheden schol en/of tong niet groter zijn dan 5 % van het totale gewicht van de in de genoemde zone gevangen en aan boord gehouden mariene organismen; ofwel
- iii) — netten worden gebruikt met een maaswijdte van ten minste 80 mm, en
 - het gebruik van die maaswijdten beperkt blijft tot een zone van niet meer dan twaalf mijl vanaf de kust van Frankrijk ten noorden van 51°00' noorderbreedte, en
 - de in deze zone gevangen en aan boord gehouden ► **M1** hoeveelheden schol en/of tong ◀ niet groter zijn dan 5 % van het totale levend gewicht van de in de genoemde zone gevangen en aan boord gehouden mariene organismen; ofwel

▼M3

- iv) in geval van Deense zegennetten, netten worden gebruikt met een maaswijdte van ten minste 100 mm.

▼B

5. ► **M3** In de zones waar geen boomkorren, bordentrawls, bodemspannetten of Deense zegennetten mogen worden gebruikt ◀, mogen dergelijke netten alleen aan boord zijn als zij zijn opgeborgen overeenkomstig artikel 20, lid 1, van Verordening (EEG) nr. 2847/93.

6. De bepalingen ter uitvoering van dit artikel worden vastgesteld volgens de procedure van artikel 48.

▼M5*Artikel 29 bis***Beperkingen op de zandspieringvisserij**

1. In de visseizoenen 2000, 2001 en 2002 is het verboden zandspiering aan te voeren of aan boord te houden die is gevangen in de geografische zone die wordt begrensd door de Oostkust van Engeland en Schotland en een lijn die de punten met de volgende coördinaten verbindt:

- 55° 30' noorderbreedte op de Oostkust van Engeland,
- 55° 30' noorderbreedte, 1° 00' westerlengte,
- 58° 00' noorderbreedte, 1° 00' westerlengte,
- 58° 00' noorderbreedte, 2° 00' westerlengte,
- 2° 00' westerlengte op de Oostkust van Schotland.

2. Vóór 1 maart 2001 en opnieuw vóór 1 maart 2002 brengt de Commissie aan de Raad verslag uit over het effect van het bepaalde in lid 1. Op basis van deze verslagen kan de Commissie passende wijzigingen in de in lid 1 vermelde voorwaarden voorstellen.

▼B

TITEL V

BEPERKINGEN TEN AANZIEN VAN BEPAALDE VISSERIJ-METHODEN EN AANVERWANTE ACTIVITEITEN*Artikel 30***Beperkingen op het gebruik van gesleept demersaal vistuig**

1. Vaartuigen mogen geen boomkor waarvan de boomlengte, respectievelijk geen boomkorren waarvan de totale boomlengte, dat wil zeggen de som van de lengten van elke boom, groter is dan 24 meter of kan worden verlengd tot meer dan 24 meter, aan boord hebben of gebruiken. De lengte van een boom wordt gemeten tussen de uiterste punten, met inbegrip van alle toebehoren.

▼B

2. Vaartuigen mogen geen boomkorren met een maaswijdte tussen 32 en 99 mm gebruiken in de volgende geografische zones:

- a) de Noordzee ten noorden van een lijn die het volgende traject volgt:
- 55° noorderbreedte op de oostkust van het Verenigd Koninkrijk,
 - dan oostwaarts tot 55° noorderbreedte en 5° oosterlengte,
 - dan noordwaarts tot 56° noorderbreedte,
 - en tenslotte naar 56° noorderbreedte op de westkust van Denemarken;

▼M1

b) ICES-sector V b en ICES-deelgebied VI benoorden 56° noorderbreedte.

▼B

Binnen de onder a) en b) genoemde zones is het verboden boomkorren met een maaswijdte tussen 32 en 99 mm aan boord te hebben, tenzij die zijn opgeborgen overeenkomstig artikel 20, lid 1, van Verordening (EEG) nr. 2847/93.

3. Vaartuigen mogen binnen de in lid 2, onder a), vermelde geografische zone geen demersale bordentrawls, demersale spannetten of Deense zegennetten met een maaswijdte tussen 80 en 99 mm gebruiken. Binnen deze zone is het verboden demersale bordentrawls, demersale spannetten of Deense zegennetten met een maaswijdte tussen 80 en 99 mm aan boord te hebben, tenzij die zijn opgeborgen overeenkomstig artikel 20, lid 1, van Verordening (EEG) nr. 2847/93.

▼M8

4. Vaartuigen mogen geen bodemtrawls of soortgelijke sleepnetten die in contact komen met de bodem van de zee, gebruiken in het gebied dat wordt begrensd door een lijn die de volgende coördinaten verbindt:

59°54' NB	6°55' WL
59°47' NB	6°47' WL
59°37' NB	6°47' WL
59°37' NB	7°39' WL
59°45' NB	7°39' WL
59°54' NB	7°25' WL.

▼B*Artikel 31***Niet-conventionele visserijmethoden**

1. Het is verboden mariene organismen te vangen met gebruikmaking van explosieven, giftige of bedwelmende stoffen, of elektrische stroom.
2. Het is verboden mariene organismen die zijn gevangen met gebruikmaking van enigerlei projectiel, te verkopen, uit te stallen of te koop aan te bieden.

*Artikel 32***Beperkingen op het gebruik van automatische sorteermachines**

1. Op vissersvaartuigen mogen geen machines aan boord zijn of gebruikt worden waarmee haring, makreel en horsmakreel automatisch naar grootte of geslacht gesorteerd worden.
2. Dergelijke machines mogen evenwel aan boord zijn en gebruikt worden, op voorwaarde dat:
 - a) er tegelijkertijd geen geslept tuig met een maaswijdte van minder dan 70 mm dan wel een of meer ringzegens of soortgelijke visnetten aan boord van het vaartuig zijn of gebruikt worden;

▼B

of

- b) i) de gehele vangst die legaal aan boord mag zijn, in bevroren toestand wordt opgeslagen, de gesorteerde vis onmiddellijk na sortering wordt bevroren en er geen gesorteerde vis overboord wordt gezet, behoudens om te voldoen aan de vereisten van artikel 19,
 - en
 - ii) de machines op het vaartuig op een zodanige wijze geïnstalleerd en gesitueerd zijn dat gewaarborgd wordt dat de vis onmiddellijk wordt bevroren en niet meer in zee kan worden teruggezet.
- 3. Vaartuigen die in de Oostzee, de Belten of de Øresund mogen vissen, mogen in het Kattegat automatische sorteermachines aan boord hebben mits een speciaal visdocument voor dat doel is afgegeven.

In het speciaal visdocument dient vermeld te zijn voor welke soorten, zones en perioden en onder welke andere voorwaarden de sorteermachines aan boord mogen zijn en gebruikt mogen worden.

▼M7**▼B**

Artikel 34

Beperkingen op de visserij in de twaalfmijlszone rond het Verenigd Koninkrijk en Ierland

1. Vaartuigen mogen in de zone van twaalf mijl van de kusten van het Verenigd Koninkrijk en Ierland, gemeten vanaf de basislijnen vanwaar de territoriale wateren worden gemeten, geen boomkorren gebruiken.
2. Vaartuigen van een van de volgende categorieën mogen echter in de in lid 1 bedoelde zone met boomkorren vissen:
 - a) vaartuigen die vóór 1 januari 1987 in bedrijf zijn genomen en waarvan het motorvermogen niet meer dan 221 kW bedraagt en, in geval van een afgestelde motor, vóór de afstelling, niet meer dan 300 kW bedroeg;
 - b) vaartuigen die na 31 december 1986 in bedrijf zijn genomen, waarvan de motor niet is afgesteld en het motorvermogen niet meer dan 221 kW bedraagt, en waarvan de lengte over alles niet meer dan 24 meter bedraagt;
 - c) vaartuigen waarvan de motor na 31 december 1986 is vervangen door een motor die niet is afgesteld en waarvan het vermogen niet meer dan 221 kW bedraagt.
3. In afwijking van lid 2 is het verboden gebruik te maken van een boomkor, respectievelijk van boomkorren, waarvan de boamlengte, respectievelijk de totale boamlengte, dat wil zeggen de som van de lengten van elke boom, meer dan negen meter bedraagt of tot meer dan negen meter kan worden verlengd, behalve wanneer vistuig met een maaswijdte tussen 16 en 31 mm wordt gebruikt. De lengte van een boom wordt gemeten tussen de uiterste punten, met inbegrip van alle toebehoren.
4. Vissersvaartuigen die niet voldoen aan de in de leden 2 en 3 vastgestelde criteria mogen de in deze leden vermelde visserijactiviteiten niet uitoefenen.
5. Voor vaartuigen die geen boomkorren mogen gebruiken, is het verboden dergelijke netten in de zone genoemd in dit artikel aan boord te hebben, tenzij zij zijn opgeborgten overeenkomstig artikel 20, lid 1, van Verordening (EEG) nr. 2847/93.
6. De bepalingen ter uitvoering van dit artikel worden vastgesteld volgens de procedure van artikel 48.

▼B

TITEL VI
SPECIFIEKE BEPALINGEN VOOR HET SKAGERRAK EN
HET KATTEGAT

Artikel 35

In afwijking van artikel 19, lid 1, mogen in het Skagerrak of het Kattegat gevangen ondermaatse mariene organismen aan boord worden gehouden of worden overgeladen, aangevoerd, vervoerd, opgeslagen, verkocht, uitgesteld of te koop aangeboden, mits daarbij een maximum van 10 % van het levend gewicht van het totaal van de aan boord gehouden vangsten niet wordt overschreden.

Artikel 36

Zalm en zeeforel mogen niet aan boord worden gehouden, noch worden overgeladen, aangevoerd, vervoerd, opgeslagen, verkocht, uitgesteld of te koop aangeboden, maar moeten onmiddellijk in zee worden teruggezet als zij gevangen zijn in delen van het Skagerrak en het Kattegat buiten vier mijl van de basislijnen van de lidstaten.

Artikel 37

1. In de wateren van het Skagerrak en het Kattegat binnen drie mijl van de basislijnen mogen van 1 juli tot en met 15 september geen sleepnetten met een maaswijdte van minder dan 32 mm worden gebruikt.

2. In deze periode mag echter in de in lid 1 bedoelde wateren met sleepnetten worden gevist op:

- Noorse garnaal (*Pandalus borealis*), met netten met een minimummaaswijdte van 30 mm;
- puitaal (*Zoarces viviparus*), grondels (*Gobiidae*) of schorpioenvissen (*Cottus* spp.) voor gebruik als aas, met netten van elke maaswijdte.

Artikel 38

Het is verboden haring, makreel of sprot aan boord te houden die in het Skagerrak van zaterdag te middernacht tot en met zondag te middernacht en in het Kattegat van vrijdag te middernacht tot en met zondag te middernacht met sleepnetten of ringzegens is gevangen.

Artikel 39

In het Kattegat mag niet met boomkorren worden gevist.

Artikel 40

Gedurende de perioden en binnen de zones die worden genoemd in de artikelen 37, 38 en 39 en waarin geen sleepnetten of boomkorren mogen worden gebruikt, is het verboden dergelijke netten aan boord te hebben, tenzij zij zijn opgeborgen overeenkomstig artikel 20, lid 1, van Verordening (EEG) nr. 2847/93.

▼M7▼B

TITEL VII
TECHNISCHE BEPALINGEN

Artikel 42

Bewerkingen

1. Aan boord van vissersvaartuigen mag geen fysische of chemische verwerking van vis tot vismeel, visolie of dergelijke producten plaatsvinden; ook mogen er geen visvangsten voor dergelijke doeleinden worden overgeladen. Dit verbod is niet van toepassing op de verwerking of het overladen van afval.

▼B

2. Lid 1 is evenwel niet van toepassing op de productie van surimi en visvezels aan boord van vissersvaartuigen.

*Artikel 43***Wetenschappelijk onderzoek**

1. Deze verordening is niet van toepassing op visserijactiviteiten die uitsluitend worden uitgeoefend ten behoeve van wetenschappelijk onderzoek dat wordt uitgevoerd met toestemming en onder het gezag van de betrokken lidstaat of lidstaten en waarvan de Commissie en de lidstaat of lidstaten in de wateren waarvan het onderzoek plaatsvindt, tevoren in kennis zijn gesteld.
2. Mariene organismen die voor de in lid 1 genoemde doeleinden gevangen zijn, mogen worden verkocht, opgeslagen, uitgesteld of te koop aangeboden, op voorwaarde dat:
- zij voldoen aan de normen van bijlage XII en de handelsnormen die zijn vastgesteld uit hoofde van artikel 2 van Verordening (EEG) nr. 3759/92 van de Raad van 17 december 1992 houdende een gemeenschappelijke ordening der markten in de sector visserijproducten en producten van de aquacultuur ⁽¹⁾; of
 - zij rechtstreeks worden verkocht voor andere doeleinden dan menselijke consumptie.

*Artikel 44***Kunstmatig uitzetten en overbrengen**

1. Deze verordening is niet van toepassing op visserijactiviteiten die uitsluitend worden uitgeoefend ten behoeve van het kunstmatig uitzetten of overbrengen van mariene organismen met toestemming en onder gezag van de betrokken lidstaat of lidstaten. Wanneer mariene organismen kunstmatig worden uitgezet in of overgebracht naar de wateren van een andere lidstaat of andere lidstaten, dienen de Commissie en alle betrokken lidstaten daarvan tevoren in kennis te worden gesteld.
2. Mariene organismen die voor de in lid 1 genoemde doeleinden gevangen zijn en vervolgens levend zijn teruggezet in zee, mogen worden verkocht, opgeslagen, uitgesteld of te koop aangeboden, mits zij voldoen aan de handelsnormen die zijn vastgesteld uit hoofde van artikel 2 van Verordening (EEG) nr. 3759/92.

TITEL VIII

SLOTBEPALINGEN*Artikel 45*

1. Indien de instandhouding van bestanden van mariene organismen onmiddellijk optreden vergt, kan de Commissie volgens de in artikel 48 bedoelde procedure in aanvulling op of in afwijking van deze verordening alle nodige maatregelen nemen.
2. Wanneer de instandhouding van bepaalde soorten of bepaalde visgronden ernstig wordt bedreigd en elk uitstel moeilijk te herstellen schade zou meebrengen, kan de lidstaat voor de wateren onder zijn jurisdictie niet-discriminerende instandhoudingsmaatregelen nemen.
3. Zodra de in lid 2 bedoelde maatregelen zijn genomen, worden zij met een toelichting ter kennis gebracht van de Commissie en de andere lidstaten.

Binnen tien werkdagen na de ontvangst van deze kennisgeving bevestigt de Commissie deze maatregelen of eist zij de annulering of wijziging ervan. Het besluit van de Commissie wordt onmiddellijk ter kennis van de lidstaten gebracht.

⁽¹⁾ PB L 388 van 31.12.1992, blz. 1. Verordening laatstelijk gewijzigd bij Verordening (EG) nr. 3318/94 (PB L 350 van 31.12.1994, blz. 15).

▼B

Elke lidstaat kan binnen tien werkdagen na de ontvangst van deze kennisgeving het door de Commissie genomen besluit aan de Raad voorleggen.

De Raad kan met gekwalificeerde meerderheid binnen een maand een andersluidend besluit nemen.

*Artikel 46***▼M5**

1. De lidstaten kunnen maatregelen vaststellen voor de instandhouding en het beheer van de visbestanden:

- a) wanneer het gaat om strikt lokale visbestanden die slechts voor de betrokken lidstaat van belang zijn; of
- b) in de vorm van voorwaarden of voorschriften ter beperking van de vangsten via technische maatregelen:
 - i) die een aanvulling vormen op de communautaire visserijwetgeving, of
 - ii) die verder gaan dan de minimumeisen die in de genoemde wetgeving zijn vastgesteld,

een en ander op voorwaarde dat die maatregelen uitsluitend van toepassing zijn op vissersvaartuigen die de vlag van de betrokken lidstaat voeren en in de Gemeenschap zijn geregistreerd, of, voor niet door vissersvaartuigen uitgeoefende visserij, op in de betrokken lidstaat gevestigde personen.

▼B

2. De Commissie wordt van ieder voornemen tot invoering of wijziging van nationale technische maatregelen tijdig genoeg in kennis gesteld om haar opmerkingen te kunnen maken.

Op een daartoe strekkend en binnen een maand na deze kennisgeving in te dienen verzoek van de Commissie wordt de inwerkingtreding van de voorgenomen maatregelen door de betrokken lidstaat opgeschort tot drie maanden na de datum van kennisgeving, teneinde de Commissie in staat te stellen te bepalen of deze maatregelen in overeenstemming zijn met lid 1.

Wanneer de Commissie, in een besluit dat zij aan alle lidstaten mededeelt, constateert dat een voorgenomen maatregel niet in overeenstemming is met lid 1, kan de betrokken lidstaat die maatregel alleen in werking doen treden als hierin de nodige wijzigingen zijn aangebracht.

De betrokken lidstaat stelt de andere lidstaten en de Commissie onverwijld in kennis van de vastgestelde maatregelen, in voorkomend geval nadat de nodige wijzigingen zijn aangebracht.

3. De lidstaten verstrekken de Commissie op haar verzoek alle gegevens die nodig zijn om te beoordelen of hun nationale technische maatregelen in overeenstemming zijn met lid 1.

4. Op initiatief van de Commissie of op verzoek van een lidstaat kan over de vraag of een door een lidstaat toegepaste nationale technische maatregel in overeenstemming is met lid 1, volgens de in artikel 48 bedoelde procedure een besluit worden genomen. In geval van een dergelijk besluit is het bepaalde in lid 2, derde en vierde alinea, van overeenkomstige toepassing.

5. De maatregelen met betrekking tot de strandvisserij worden door de betrokken lidstaat louter ter informatie aan de Commissie meegegeeld.

Artikel 47

1. Uiterlijk één jaar na de datum van inwerkingtreding van deze verordening besluit de Raad op basis van een voorstel van de Commissie over de vaststelling van bepalingen die vanaf de toepassingdatum van deze verordening voor het gebruik van combinaties van maaswijdten moeten worden gehanteerd.

▼B

Uiterlijk drie jaar na de toepassingsdatum van deze verordening besluit de Raad op basis van een voorstel van de Commissie over herzieningen en wijzigingen in de voorwaarden van de bijlagen I tot en met XI, die moeten worden toegepast binnen één jaar na dat besluit.

2. Gedurende de jaren 1998, 1999 en 2000 verlenen de lidstaten bij het indienen van hun verzoeken om financiering door de Commissie van experimentele projecten, voorrang aan experimentele projecten die betrekking hebben op het nut van panelen met vierkante mazen of andere voorzieningen om de selectiviteit van gesleept vistuig te vergroten. De Commissie verleent bij haar beoordeling van te financieren experimentele projecten voorrang aan dergelijke projecten.

Uiterlijk vier jaar na de datum waarop deze verordening wordt aangenomen brengt de Commissie aan de Raad verslag uit over de resultaten van deze experimentele projecten en legt hem daarbij passende voorstellen voor.

Uiterlijk één jaar na de indiening van deze voorstellen neemt de Raad daarover een besluit.

Artikel 48

Volgens de procedure van artikel 18 van Verordening (EEG) nr. 3760/92 kunnen bepalingen ter uitvoering van deze verordening worden vastgesteld. Deze bepalingen kunnen onder meer omvatten:

- technische voorschriften voor het bepalen van de twijndikte;
- technische voorschriften voor het bepalen van de maaswijdte;
- voorschriften voor het nemen van monsters;
- lijsten en technische beschrijvingen van voorzieningen die aan de netten mogen worden aangebracht;
- technische voorschriften voor het meten van het motorvermogen;
- technische voorschriften voor netgedeeltes met vierkante mazen;
- technische voorschriften voor netmateriaal;
- wijzigingen op de regels voor het gebruik van combinaties van maaswijdten.

Artikel 49

De volgende artikelen, leden en bijlagen van Verordening (EG) nr. 894/97 worden met ingang van 1 januari 2000 ingetrokken:

- de artikelen 1 tot en met 10;
- de artikelen 12 tot en met 17;
- de bijlagen I tot en met VII.

Verwijzingen naar de genoemde verordening gelden als verwijzingen naar de onderhavige verordening, volgens de concordantietabel in bijlage XV.

De wetenschappelijke benamingen van de mariene organismen die in de onderhavige verordening worden genoemd, staan in bijlage XIV.

Artikel 50

Deze verordening treedt in werking op de zevende dag volgende op die van haar bekendmaking in het *Publicatieblad van de Europese Gemeenschappen*.

Zij is met ingang van 1 januari 2000 van toepassing, met uitzondering van artikel 32, lid 3 en artikel 47, die van toepassing zijn met ingang van de datum van inwerkingtreding van deze verordening.

Deze verordening is verbindend in al haar onderdelen en is rechtstreeks toepasselijk in elke lidstaat.

BIJLAGE I

GESLEEPT VISTUIG: Gebieden 1 en 2 met uitzondering van het Skagerrak en het Kattegat

Maaswijdten, doelsoorten en vereiste vangstpercentages die van toepassing zijn bij het gebruik van één enkele maaswijdte

Doelsoorten	Maaswijdte (mm)										
	< 16	16-31	32-54	55-69	70-79	80-99	≥ 100				
	Minimumpercentage doelsoorten										
	95	90/60 (%) ⁽¹⁾	60	30	90/60 (%) ⁽¹⁾	90	35	30	70 (%) ⁽²⁾	Geen	
Zandspiering (Ammodytidae) ⁽¹⁾	x	x			x		x	x	x	x	
Zandspiering (Ammodytidae) ⁽²⁾		x			x		x	x	x	x	
Kever (Trisopterus esmarkii)		x			x		x	x	x	x	
Spiering (Atherina spp. en Osmerus spp.)		x			x		x	x	x	x	
Dwergbolk (Trisopterus minutus)		x			x		x	x	x	x	
Zilverkabeljauw (Gadus argenteus)		x			x		x	x	x	x	
Bandvis (Cepolidae)		x			x		x	x	x	x	
Sprot (Sprattus sprattus)		x			x		x	x	x	x	
Paling (Anguilla anguilla)		x			x		x	x	x	x	
Ansjovis (Engraulis encrasicolus)		x			x		x	x	x	x	
Blauwe wijting (Micromesistius poutassou)		x			x		x	x	x	x	
Zilvervis (Argentiniidae)		x			x		x	x	x	x	
Sardine (Sardina pilchardus)		x			x		x	x	x	x	
Garnalen (Pandalus montagui, Crangon spp., Palaemon spp.)			x					x			
Makreel (Scomber spp.)	Ø				x			x	x	x	
horsmakreel (Trachurus spp.)					x			x	x	x	
Haring (Clupea harengus)					x			x	x	x	
Pelagische koppotigen (Loliginidae, Ommastrephidae)	Ø				x			x	x	x	
Geep (Belone spp.)	Ø				x			x	x	x	

Doelsoorten	Maaswijdte (mm)										
	< 16	16-31	32-54	55-69	70-79	80-99	≥ 100				
	Minimumpercentage doelsoorten										
	95	90/60 (%)	60	30	90/60 (%)	90	35	30	70 (%)	Geen	
Steenbolk (<i>Trisopterus luscus</i>)	Ø				×		×	×	×	×	
Garnalen (<i>Pandalus</i> spp., <i>Parapenaeus longirostris</i>)	Ø		×				×	×	×	×	
Congeraal (Conger conger)	Øÿ						×	×	×	×	
Pieterman (<i>Trachinidae</i>)	Øÿ						×	×	×	×	
Poon (<i>Triglidae</i>)	ÿ						×	×	×	×	
Octopus (<i>Octopus vulgaris</i>)	Øÿ						×	×	×	×	
Galatkrab (<i>Galatheidae</i>)	Øÿ						×	×	×	×	
Langoestine (<i>Nephrops norvegicus</i>)	Øÿ						×	×	×	×	
Tong (<i>Solea vulgaris</i>)	Øÿ								×	×	
Schol (<i>Pleuronectes platessa</i>)	Øÿ								×	×	
Heek (<i>Merluccius merluccius</i>)	Øÿ								×	×	
Schartong (<i>Lepidorhombus</i> spp.)	Øÿ								×	×	
Wijing (<i>Merlangius merlangus</i>)	Øÿ								×	×	
Griet (<i>Scophthalmus rhombus</i>)	Øÿ								×	×	
Witte koolvis (<i>Pollachius pollachius</i>)	Øÿ								×	×	
Schar (<i>Limanda limanda</i>)	Øÿ								×	×	
Inktvis (<i>Sepia officinalis</i>)	Øÿ								×	×	
Zeebaars (<i>Dicentrarchus labrax</i>)	Øÿ								×	×	
Bot (<i>Platichthys flesus</i>)	Øÿ								×	×	
Tongschar (<i>Microstomus kitt</i>)	Øÿ								×	×	
Hondshaai (<i>Scyliorhinidae</i> spp.)	Øÿ								×	×	
Witje (<i>Glyptocephalus cynoglossus</i>)	Øÿ								×	×	
Zonnevis (<i>Zeus faber</i>)	Øÿ								×	×	

Doelsoorten	Maaswijdte (mm)										
	< 16	16-31	32-54	55-69	70-79	80-99	≥ 100				
	Minimumpercentage doelsoorten										
	95	90/60 (¹)	60	30	90/60 (¹)	90	35	30	70 (²)	Geen	
Wijde mantel (<i>Chlamys opercularis</i>)	Øÿ								×	×	
Bonte mantel (<i>Chlamys varia</i>)	Øÿ								×	×	
Mul (<i>Mullidae</i>)	Øÿ								×	×	
Dunlipharder (<i>Mugilidae</i>)	Øÿ								×	×	
Grenadier (<i>Nezumia</i> spp., <i>Trachyrhynchus</i> spp., <i>Malacocephalus</i> spp.)	Øÿ								×	×	
Haarstaart (<i>Trichiuridae</i>)	Øÿ								×	×	
Zeezuivel (<i>Lophiidae</i>)	Øÿ								×	×	
Rog (<i>Rajidae</i>)	Øÿ								×	×	
Zeebrasem (<i>Sparidae</i>)	Øÿ								×	×	
Tarbot (<i>Psetta maxima</i>)	Øÿ								×	×	
Alle andere mariene organismen										×	

► **MI** (¹) In de Noordzee van 1 maart tot en met 31 oktober, en in de rest van de gebieden 1 en 2, met uitzondering van het Skagerrak en het Kattegat, het hele jaar door. ▼

(²) In de Noordzee, van 1 november tot en met de laatste dag van februari.

(³) De vangst die aan boord wordt gehouden dient als volgt samengesteld te zijn:

- ten minste 90 % wordt gevormd door een combinatie van twee of meer doelsoorten, of
- ten minste 60 % wordt gevormd door één van de doelsoorten, terwijl hoogstens 5 % bestaat uit een willekeurige combinatie van kabeljauw, schelvis en zwarte koolvis, en hoogstens 15 % uit een willekeurige combinatie van de met het Ø-symbool gemerkte soorten.

(⁴) De vangst die aan boord wordt gehouden dient als volgt samengesteld te zijn:

- ten minste 90 % wordt gevormd door een combinatie van twee of meer doelsoorten, of
- ten minste 60 % wordt gevormd door één van de doelsoorten, terwijl hoogstens 5 % bestaat uit een willekeurige combinatie van kabeljauw, schelvis en zwarte koolvis, en hoogstens 15 % uit een willekeurige combinatie van de met het ÿ-symbool gemerkte soorten.

(⁵) Bepalingen betreffende beperkingen van der hoeveelheden haring die aan boord gehouden mogen worden wanneer zij zijn gevangen met netten met een maaswijdte tussen 16 en 31 mm zijn opgenomen in de communautaire wetgeving houdende vaststelling van de totaal toegestane vangsten voor bepaalde visbestanden of groepen visbestanden en de voorwaarden waaronder zij mogen worden gevangen.

► **MI** (⁶) In het eerste jaar volgende op de toepassingsdatum van deze verordening zal er voor vangsten uit gebied 2, met uitzondering van de Noordzee, ICES-sector V b en ICES-deelgebied VI benoorden 56° noorderbreedte, een minimum doelsoortenpercentage gelden van 50 %. ▼

BIJLAGE II

GESLEEPT VISTUIG: Gebied 3, met uitzondering van ICES-sector IXa oostelijk van 7°23'48" westerlengte

Maaswijdten, doelsoorten en vereiste vangstpercentages die van toepassing zijn bij het gebruik van één enkele maaswijdte

Doelsoorten	Maaswijdte (mm)							
	16-31		32-54		55-59		60-69	≥ 70
	50 %	90 %	90 %	90 %	30 %	70 %	70 %	Geen
	Minimumpercentage doelsoorten							
Zandspiering (<i>Ammodytidae</i>)		×		×		×	×	×
Keiver (<i>Trisopterus esmarkii</i>)		×		×		×	×	×
Sprot (<i>Sprattus sprattus</i>)		×		×		×	×	×
Paling (<i>Anguilla anguilla</i>)		×		×		×	×	×
Ansjovis (<i>Engraulis encrasicolus</i>)		×		×		×	×	×
Spiering (<i>Atherina</i> spp. and <i>Osmerus</i> spp.)		×		×		×	×	×
Dwergbolk (<i>Trisopterus minutus</i>)		×		×		×	×	×
Zilverkabeljauw (<i>Gadus argenteus</i>)		×		×		×	×	×
Bandvis (<i>Cepolidae</i>)		×		×		×	×	×
Sardine (<i>Sardina pilchardus</i>)		×		×		×	×	×
Fluwelen zwemkrab (<i>Polydora henslowi</i>)	×					×	×	×
Garnalen (<i>Pandalus montagui</i> , <i>Crangon</i> spp., <i>Palaemon</i> spp.)	×		×					
Makreel (<i>Scomber</i> spp.)				×				×
Horsmakreel (<i>Trachurus</i> spp.)				×				×
Haring (<i>Clupea harengus</i>)				×				×
Blauwe wijting (<i>Micromesistius poutassou</i>)				×				×
Zilvervis (<i>Argentiniidae</i>)				×				×
Pelagische koppotigen (<i>Loiginiidae</i> , <i>Ommastrephidae</i>)				×				×
Geep (<i>Belone</i> spp.)				×				×

Doelsoorten	Maaswijdte (mm)									
	16-31		32-54		55-59		60-69		≥ 70	
	Minimumpercentage doelsoorten									
	50 %	90 %	90 %	90 %	30 %	70 %	70 %	70 %	70 %	Geen
Steenbolk (<i>Trisopterus</i> spp.)				×		×	×	×	×	×
Frans tong (<i>Dicologlossa cuneata</i>)				×		×	×	×	×	×
Garnalen (<i>Pandalus</i> spp.)		×			×					×
Bramen (<i>Bramidae</i> , <i>Berycidae</i>)						×	×	×	×	×
Congeraal (Conger conger)						×	×	×	×	×
Zeebrasem (<i>Spiridae</i> , behalve <i>Spondyliosoma cantharus</i>)						×	×	×	×	×
Roodbaars (<i>Scorpaenidae</i>)						×	×	×	×	×
Tong (<i>Microchirus azevia</i> , <i>Microchirus variegatus</i>)						×	×	×	×	×
Gaffelkabeljauw (<i>Phycis</i> spp.)						×	×	×	×	×
Pieterman (<i>Trachinidae</i>)						×	×	×	×	×
Poon (<i>Triglidae</i>)						×	×	×	×	×
Pikarel (<i>Centranchidae</i>)						×	×	×	×	×
Octopus (<i>Octopus vulgaris</i> , <i>Eledone cirrosa</i>)						×	×	×	×	×
Lipvis (<i>Labridae</i>)						×	×	×	×	×
Garnalen (<i>Aristeus antennatus</i> , <i>Aristaeomorpha foliacea</i> , <i>Parapenaeus longirostris</i>)					×					×
Inktvis (<i>Sepia officinalis</i>)										×
Grenadier (<i>Malacocephalus</i> spp., <i>Nezumia</i> spp., <i>Trachyrhynchus</i> spp.)										×
Hondshaai (<i>Scyliorhinidae</i>)										×
Atlantische kabeljauw (<i>Mora moro</i>)										×
Galathekraab (<i>Galatheidae</i>)										×
Zonnevis (<i>Zeus faber</i>)										×
Mul (<i>Mullidae</i>)										×

Doelsoorten	Maaswijdte (mm)				
	16-31	32-54	55-59	60-69	≥ 70
Alle andere mariene organismen	Minimumpercentage doelsoorten				
	50 %	90 %	90 %	30 %	70 %
				70 %	70 %
					Geen
					×



BIJLAGE III

GESLEEPT VISTUIG: ICES-sector IXa ten oosten van 7°23'48" westerlengte

Maaswijdten, doelsoorten en vereiste vangstpercentages die van toepassing zijn bij het gebruik van één enkele maaswijdte

Doelsoorten	Maaswijdte (mm)	
	40-54	≥ 55
	Minimumpercentage doelsoorten	
	60 % ⁽¹⁾	Geen
Harder (Mugilidae)	×	×
Zeebrasem (Sparidae)	×	×
Mul (Mullidae)	×	×
Poon (Triglidae)	×	×
Pieterman (Trachinidae)	×	×
Lipvis (Labridae)	×	×
Gaffelkabeljauw (Phycis spp.)	×	×
Franse tong (Dicologlossa cuneata)	×	×
Citharus linguatula	×	×
Congeraal (Conger conger)	×	×
Bidsprinkhaankreeft (Squilla mantis)	×	×
Garnalen (Parapenaeus longirostris, Pandalus spp.)	×	×
Pelagische koppotigen (Ommastrephidae, Loliginidae, Alloteuthis spp.)	×	×
Octopus (Octopus vulgaris)	×	×
Inktvis (Sepia spp.)	×	×
Makreel (Scomber spp.)	×	×
Horsmakreel (Trachurus spp.)	×	×
Blauwe wijting (Micromesistius poutassou)	×	×
Paling (Anguilla anguilla)	×	×
Spiering (Atherina spp., Osmerus spp.)	×	×
Geep (Belone spp.)	×	×
Alle andere mariene organismen		×

⁽¹⁾ De aan boord gehouden hoeveelheden bestaande uit een combinatie van de andere in bijlage XII vermelde soorten mogen niet meer bedragen dan 10 gewichtspercenten van de totale vangst die aan boord wordt gehouden.

▼M1

BIJLAGE IV

GESLEEPT VISTUIG: *Skagerrak en Kattegat*

Maaswijdten, doelsoorten en vereiste vangstpercentages die van toepassing zijn bij het gebruik van één enkele maaswijdte

Soorten	Maaswijdte (mm)							
	< 16	16-31	32-69	70-89	≥ 90			
	Minimumpercentage doelsoorten							
	50 %	50 %	20 %	50 %	20 %	50 %	30 %	geen
Zandspiering (Ammodytidae) ⁽³⁾	×	×	×	×	×	×	×	×
Zandspiering (Ammodytidae) ⁽⁴⁾		×		×	×	×	×	×
Kever (Trisopterus esmarkii)		×		×	×	×	×	×
Blauwe wijting (Micromesistius poutassou)		×		×	×	×	×	×
Grote Pieterman (Trachinus draco) ⁽¹⁾		×		×	×	×	×	×
Weekdieren (behalve Sepia) ⁽¹⁾		×		×	×	×	×	×
Geep (Belone belone) ⁽¹⁾		×		×	×	×	×	×
Grauwe poon (Eutrigla gurnardus) ⁽¹⁾		×		×	×	×	×	×
Zilvervis (Argentina spp.)		×		×	×	×	×	×
Sprot (Sprattus sprattus)		×		×	×	×	×	×
Paling (Anguilla anguilla)			×	×	×	×	×	×
Noordzeegarnaal/Oostzeegarnaal (Crangon spp., Palaemon adspersus) ⁽²⁾			×	×	×	×	×	×
Makreel (Scomber spp.)				×		×	×	×
Horsmakreel (Trachurus spp.)				×		×	×	×
Haring (Clupea harengus)				×		×	×	×
Noorse garnaal (Pandalus borealis)					×	×	×	×
Noordzeegarnaal/Oostzeegarnaal (Crangon spp., Palaemon adspersus) ⁽¹⁾					×	×	×	×
Wijting (Merlangius merlangus)							×	×
Langoestine (Nephrops norvegicus)							×	×
Alle andere mariene organismen								×

⁽¹⁾ Alleen binnen vier mijl vanaf de basislijnen.

⁽²⁾ Buiten vier mijl vanaf de basislijnen.

⁽³⁾ Van 1 maart tot en met 31 oktober in het Skagerrak en van 1 maart tot en met 31 juli in het Kattegat.

⁽⁴⁾ Van 1 november tot en met de laatste dag van februari in het Skagerrak en van 1 augustus tot en met de laatste dag van februari in het Kattegat.

▼**B**

BIJLAGE V

GESLEEPT VISTUIG: *Gebieden 4, 5 en 6*

A. Gebieden 4 en 5

Soorten	Maaswijdte (mm)		
	20-39	40-64	≥ 65
	Minimumpercentage doelsoorten		
	50 %	80 %	Geen
Bokvis (<i>Boops boops</i>)	*	*	*
Sardine (<i>Sardina pilchardus</i>)	*	*	*
Makreel (<i>Scomber spp.</i>)		*	*
Horsmakreel (<i>Trachurus spp.</i>)		*	*
Alle andere mariene organismen			*

B. Gebied 6

Soorten	Maaswijdte (mm)	
	45-50	≥ 100
	Minimumpercentage doelsoorten	
	30 %	Geen
Garnalen (<i>Penaeus subtilis</i> , <i>Penaeus brasiliensis</i> , <i>Xiphopenaeus kroyeri</i>)	*	*
Alle andere mariene organismen		*

▼M6

BIJLAGE VI

STAAND VISTUIG: Gebieden 1 en 2

Soort	Maaswijdte					
	10-30 mm	50-70 mm	90-99 mm	100-119 mm	120-219 mm	≥ 220 mm
Sardine (<i>Sardina pilchardus</i>)	*	*	*	*	*	*
Paling (<i>Anguilla anguilla</i>)	*	*	*	*	*	*
Sprot (<i>Sprattus sprattus</i>)	*	*	*	*	*	*
Horsmakreel (<i>Trachurus</i> spp.)		*	*	*	*	*
Haring (<i>Clupea harengus</i>)		*	*	*	*	*
Makreel (<i>Scomber</i> spp.)		*	*	*	*	*
Mul (<i>Mullidae</i>)		*	*	*	*	*
Geep (<i>Belone</i> spp.)		*	*	*	*	*
Zeebaars (<i>Dicentrarchus labrax</i>)			*	*	*	*
Dunlipharder (<i>Mugilidae</i>)			*	*	*	*
Hondshaai (<i>Scyliorhinus canicula</i>)			*	*	*	*
Schar (<i>Limanda limanda</i>)			* ⁽¹⁾	*	*	*
Schelvis (<i>Melanogrammus aeglefinus</i>)				*	*	*
Wijting (<i>Merlangius merlangus</i>) ⁽²⁾			* ⁽¹⁾	*	*	*
Bot (<i>Platichthys flesus</i>)			* ⁽¹⁾	*	*	*
Tong (<i>Solea vulgaris</i>)			* ⁽¹⁾	*	*	*
Schol (<i>Pleuronectes platessa</i>)				*	*	*
Inktvis (<i>Sepia officinalis</i>)				*	*	*
Kabeljauw (<i>Gadus morhua</i>)					*	*
Witte koolvis (<i>Pollachius pollachius</i>) ⁽³⁾					*	*
Leng (<i>Molva molva</i>)					*	*
Zwarte koolvis (<i>Pollachius virens</i>)					*	*
Heek (<i>Merluccius merluccius</i>) ⁽³⁾					*	*
Doornhaai (<i>Squalus acanthias</i>)					*	*
Kathaai (<i>Scyliorhinus stellaris</i>)					*	*
Schartong (<i>Lepidorhombus</i> spp.)					*	*
Snotdolf (<i>Cyclopterus lumpus</i>)					*	*
Alle andere mariene organismen						* ⁽⁴⁾

⁽¹⁾ Alleen van toepassing in de deelsectoren ICES VIId en IIIa en in de Noordzee.

⁽²⁾ De minimummaaswijdte in ICES-sector VIIe bedraagt 90 mm.

⁽³⁾ De minimummaaswijdte in de ICES-sectoren VIId en VIIe bedraagt 110 mm.

⁽⁴⁾ Voor de vangsten van zeeduivel (*Lophius* spp.) in de ICES-deelgebieden VI en VII waarvan een hoeveelheid aan boord wordt gehouden die groter is dan 30 % van de totale vangst aan boord uit de betrokken gebieden, moet een minimummaaswijdte van ten minste 250 mm worden gebruikt.



BIJLAGE VII

STAAND VISTUIG: *Gebied 3*

Soort	Maaswijdte					
	< 40 mm	40-49 mm	50-59 mm	60-79 mm	80-99 mm	≥ 100 mm
Sardine (<i>Sardina pilchardus</i>)	×	×	×	×	×	×
Garnalen (<i>Palaemon</i> spp.)	×	×	×	×	×	×
Regenbooglipvis (<i>Coris juris</i>)	×	×	×	×	×	×
Bokvis (<i>Boops boops</i>)	×	×	×	×	×	×
Garnalen (<i>Penaeus</i> spp.)		×	×	×	×	×
Bidsprinkhaankreeft (<i>Squilla mantis</i>)		×	×	×	×	×
Mul (<i>Mullidae</i>)		×	×	×	×	×
Franse tong (<i>Dicologlossa cuneata</i>)		×	×	×	×	×
Lipvis (<i>Labridae</i>)		×	×	×	×	×
Horsmakreel (<i>Trachurus</i> spp.)			×	×	×	×
Makreel (<i>Scomber</i> spp.)			×	×	×	×
Steenbolk (<i>Trisopterus luscus</i>)			×	×	×	×
Inktvis (<i>Sepia officinalis</i>)			×	×	×	×
Poon (<i>Triglidae</i>)			×	×	×	×
Zeebrasem (<i>Sparidae</i>)				×	×	×
Roodbaars (<i>Scorpaenidae</i>)				×	×	×
Ogentong (<i>Microchirus azevia</i>) (*)				×	×	×
Noordse rode inktvis (<i>Ommatostrephidae</i>)				×	×	×
Congeraal (<i>Conger conger</i>)				×	×	×
Gaffelkabeljauw (<i>Phycis</i> spp.)				×	×	×
Griet (<i>Scophthalmus rhombus</i>)				×	×	×
Pieterman (<i>Trachinidae</i>)				×	×	×
Pikarel (<i>Centracanthidae</i>)				×	×	×
Zeebaars (<i>Dicentrarchus labrax</i>)					×	×
Wijting (<i>Merlangius merlangus</i>)					×	×
Tarbot (<i>Psetta maxima</i>)					×	×
Witte koolvis (<i>Pollachius pollachius</i>)					×	×
Bot (<i>Pleuronectidae</i>)					×	×
Tong (<i>Solea vulgaris</i>) ⁽¹⁾						×
Heek (<i>Merluccius merluccius</i>) ⁽¹⁾						×
Alle andere mariene organismen ⁽²⁾						×

(1) In de ICES-sectoren VIIIc en IX bedraagt de minimummaaswijdte 60 mm. Met ingang van 31 december 1999 bedraagt de minimummaaswijdte evenwel 80-99 mm.

(2) Voor de vangsten van zeeduivel (*Lophius* spp.) waarvan een hoger percentage aan boord wordt gehouden dan 30 % van de totale vangst aan boord, moet een minimummaaswijdte van ten minste 220 mm worden gebruikt.

(*) Voetnoot van de vertaler: *Microchirus azevia* = Joodse tong. Ogentong = *Microchirus ocellatus* (Engels: „eyed sole”).

▼B*BIJLAGE VIII***Toegestane combinaties van maaswijdten voor de gebieden 1 en 2 met uitzondering van het Skagerrak en het Kattegat**

Millimeter
< 16 + 16-31
16-31 + 32-54
16-31 + 70-79
16-31 + 80-99
16-31 + ≥ 100
32-54 + 70-79
32-54 + 80-99
32-54 + ≥ 100
70-79 + 80-99
70-79 + ≥ 100
80-99 + ≥ 100

▼B*BIJLAGE IX*

Toegestane combinaties van maaswijdten voor gebied 3, met uitzondering van ICES-sector IXa ten oosten van 7° 23' 48" westerlengte

Millimeter
16-31 + 32-54
16-31 + ≥ 70
32-54 + ≥ 70
55-59 + ≥ 70
60-69 + ≥ 70

▼M1

▼ **M2***BIJLAGE X*

A. VOORWAARDEN VOOR HET GEBRUIK VAN COMBINATIES VAN MAASWIJDEN IN DE GEBIEDEN 1 EN 2, MET UITZONDERING VAN HET SKAGERRAK EN HET KATTEGAT

▼ **M6**1. **Combinatie van maaswijdten: 16 tot 31 mm + \geq 100 mm**

De aan boord gehouden vangst moet voor minstens 20 % bestaan uit garnaal van de soorten *Pandalus montagui*, *Crangon* spp. en *Palaemon* spp., ongeacht in welke verhouding.

▼ **M2**2. **Maaswijdtecombinatie: 32-54 mm + $>$ =100 mm**

De aan boord gehouden of aangevoerde vangst moet voor minstens 20 % bestaan uit garnaal van de soorten *Crangon* spp., *Pandalus* spp., *Palaemon* spp., *Parapenaeus longirostris*, ongeacht in welke verhouding;

of

de aan boord gehouden of aangevoerde vangst moet voor minstens 50 % bestaan uit mariene organismen die in bijlage I zijn vermeld als doelsoorten voor de maaswijdten van 32-54 mm, met uitzondering van garnaal (*Crangon* spp., *Pandalus* spp., *Palaemon* spp., *Parapenaeus longirostris*), en voor niet meer dan 15 % uit soorten die in bijlage I zijn vermeld met „ÿ”, ongeacht in welke verhouding.

3. **Maaswijdtecombinatie: 70-79 mm + $>$ =100 mm**

De aan boord gehouden of aangevoerde vangst moet voor minstens 10 % bestaan uit mariene organismen die in bijlage I zijn vermeld als doelsoorten voor de maaswijdten van 70-79 mm, ongeacht in welke verhouding.

▼ **M6**4. **Combinatie van maaswijdten: 80 tot 99 mm + \geq 100 mm**

De aan boord gehouden vangst moet voor minstens 45 % bestaan uit mariene organismen die in bijlage I zijn vermeld als doelsoorten voor de maaswijdten van 80-99 mm, ongeacht in welke verhouding.

▼ **M2**

B. VOORWAARDEN VOOR HET GEBRUIK VAN COMBINATIES VAN MAASWIJDEN IN HET SKAGERRAK EN HET KATTEGAT

Maaswijdtecombinatie \leq 89 mm + $>$ =90 mm

De aan boord gehouden of aangevoerde vangst moet voor minstens 10 % bestaan uit mariene organismen die in bijlage IV zijn vermeld als doelsoorten voor de maaswijdten van 70-89 mm, ongeacht in welke verhouding.

▼ **M2***BIJLAGE XI***A. VOORWAARDEN VOOR HET GEBRUIK VAN COMBINATIES VAN MAASWIJDEN IN GEBIED 3, MET UITZONDERING VAN ICES-SECTOR IX A TEN OOSTEN VAN 7°23'48"WL****1. Maaswijdtecombinatie: 16-31 mm + > =70 mm**

De aan boord gehouden of aangevoerde vangst moet voor minstens 40 % bestaan uit garnaal (*Pandalus montagui*, *Crangon* spp. en *Palaemon* spp.) en fluwelen zwemkrab, ongeacht in welke verhouding;

of

de aan boord gehouden of aangevoerde vangst moet voor minstens 70 % bestaan uit mariene organismen die in bijlage II zijn vermeld als doelsoort voor de maaswijdten van 16-31 mm, met uitzondering van garnaal (*Pandalus montagui*, *Crangon* spp. en *Palaemon* spp.) en fluwelen zwemkrab, ongeacht in welke verhouding.

2. Maaswijdtecombinatie: 32-54 mm + > =70 mm

De aan boord gehouden of aangevoerde vangst moet voor minstens 70 % bestaan uit mariene organismen die in bijlage II zijn vermeld als doelsoort voor de maaswijdten van 32-54 mm, met uitzondering van garnaal (*Pandalus* spp., *Crangon* spp. en *Palaemon* spp.), ongeacht in welke verhouding.

3. Maaswijdtecombinatie: 55-59 mm + > =70 mm

De aan boord gehouden of aangevoerde vangst moet voor minstens 20 % bestaan uit garnaal (*Pandalus* spp., *Crangon* spp., *Palaemon* spp., *Aristeus antennatus*, *Aristaeomorpha foliacea*, *Parapenaeus longirostris*), ongeacht in welke verhouding;

of

de aan boord gehouden of aangevoerde vangst moet voor minstens 60 % bestaan uit mariene organismen die in bijlage II zijn vermeld als doelsoort voor de maaswijdten van 55-59 mm, met uitzondering van garnaal (*Pandalus* spp., *Crangon* spp., *Palaemon* spp., *Aristeus antennatus*, *Aristaeomorpha foliacea*, *Parapenaeus longirostris*), ongeacht in welke verhouding.

4. Maaswijdtecombinatie: 60-69 mm + > =70 mm

De aan boord gehouden of aangevoerde vangst moet voor minstens 60 % bestaan uit mariene organismen die in bijlage II zijn vermeld als doelsoort voor de maaswijdten van 60-69 mm, ongeacht in welke verhouding.

B. VOORWAARDEN VOOR HET GEBRUIK VAN COMBINATIES VAN MAASWIJDEN IN ICES-SECTOR IX A TEN OOSTEN VAN 7°23'48"WL**Maaswijdtecombinatie 40-54 mm + > =55 mm**

De aan boord gehouden of aangevoerde vangst moet voor minstens 50 % bestaan uit mariene organismen die in bijlage III zijn vermeld als doelsoort voor de maaswijdten van 40-54 mm, ongeacht in welke verhouding.

▼ **B**

BIJLAGE XII

MINIMUMMATEN

Soort	Minimummaat	
	Gebieden 1 tot en met 5 met uitzondering van Skagerrak/Kattegat	Skagerrak/Kattegat
Kabeljauw (<i>Gadus morhua</i>)	35 cm	30 cm
Schelvis (<i>Melanogrammus aeglefinus</i>)	30 cm	27 cm
Zwarte koolvis (<i>Pollachius virens</i>)	35 cm	30 cm
Witte koolvis (<i>Pollachius pollachius</i>)	30 cm	—
Heek (<i>Merluccius merluccius</i>)	27 cm	30 cm
Schartong (<i>Lepidorhombus</i> spp.)	20 cm	25 cm
Tong (<i>Solea</i> spp.)	24 cm	24 cm
Schol (<i>Pleuronectes platessa</i>)	► M6 27 cm ◀	27 cm
Wijting (<i>Merlangius merlangus</i>)	27 cm	23 cm
Leng (<i>Molva molva</i>)	63 cm	—
Blauwe leng (<i>Molva dipterygia</i>)	70 cm	—
Zeebaars (<i>Dicentrarchus labrax</i>)	36 cm	—
Langoestine (<i>Nephrops norvegicus</i>) ⁽¹⁾ Langoestinsteaarten		130 (40) mm ⁽¹⁾
► M1 Makreel (<i>Scomber</i> spp.) ◀		20 cm ⁽²⁾
Haring (<i>Clupea harengus</i>)	20 cm	18 cm
► M1 Horsmakreel (<i>Trachurus</i> spp.) ◀	15 cm ► M6 ⁽⁶⁾ ◀	15 cm
Sardine (<i>Sardina pilchardus</i>)	11 cm	—
Zeekreeft (<i>Homarus gammarus</i>)	85 mm ⁽³⁾	220 (78) mm ⁽¹⁾
Spinkrab (<i>Maia squinado</i>)	120 mm	—
Wijde mantel (<i>Chlamys</i> spp.)	40 mm	—
Getraliede tapijtschelp (<i>Ruditapes decussatus</i>)	40 mm	—
► M5 Tapijtschelp (<i>Venerupis pullastra</i>) ◀	► M5 38 mm ◀	—
Japanse tapijtschelp (<i>Ruditapes philipinarum</i>)	40 mm	—
Venusschelp (<i>Venus verrucosa</i>) (*)	40 mm	—
▼ M5 Amerikaanse venusschelp (<i>Callista chione</i>)	6 cm	
Messchede (<i>Ensis</i> spp.)	10 cm	
▼ B ► M6 Stevige strandschelp (<i>Spisula solida</i>) ◀	25 mm	
Zaagje (<i>Donax</i> spp.)	25 mm	

▼ B

Soort	Minimummaat	
	Gebieden 1 tot en met 5 met uitzondering van Skagerrak/Kattegat	Skagerrak/Kattegat
Wulk (<i>Buccinum undatum</i>)	45 mm	—
Octopus (<i>Octopus vulgaris</i>)	750 g	
▼ <u>M7</u>		
▼ <u>B</u>		
Langoest (<i>Palinurus</i> spp.)	► <u>M6</u> 95 mm ◀	
▼ <u>M5</u>		
Navallon-schelpen (<i>Pharus legumen</i>)	65 mm	
Roze diepzeegarnalen (<i>Parapenaeus longirostris</i>)	22 mm (lengte van de schaal)	

▼ **B**

Soort	Minimummaat, gebieden 1-5 met uitzondering van Skagerrak/Kattegat
Langoestine (<i>Nephrops norvegicus</i>)	Gehele zone, met uitzondering van gebied 3 en ICES-sectoren VIa en VIIa: totale lengte 85 mm, schaallengte 25 mm
	ICES-sectoren VIa en VIIa, gebied 3: totale lengte 70 mm, schaallengte 20 mm
Langoestinaarten	Gehele zone, met uitzondering van gebied 3 en ICES-sectoren VIa en VIIa: 46 mm
	ICES-sectoren VIa en VIIa, gebied 3: 37 mm
► M1 Makreel (<i>Scomber</i> spp.) ◀	Gehele zone, met uitzondering van Noordzee: 20 cm
	Noordzee: 30 cm
Ansjovis (<i>Engraulis encrasicolus</i>)	Gehele zone, met uitzondering van ICES-sector IXa ten oosten van 7°23'48" westerlengte: 12 cm
	ICES-sector IXa ten oosten van 7°23'48" westerlengte: 10 cm
Noordzeekrab (<i>Cancer pagarus</i>)	Gebieden 1 en 2 benoorden 56° noorderbreedte: 140 mm
	Gebied 2 bezuiden 56° noorderbreedte met uitzondering van ICES-sectoren VIId, e en f en ICES-sectoren IVb en c: 130 mm
▼ M6	ICES-sectoren IV b en c bezuiden 56° noorderbreedte: 130 mm, met uitzondering van een gebied begrensd door een punt op de Engelse kust 53° 28' 22" noorderbreedte en 0° 09' 24" oosterlengte, een rechte lijn die dit punt verbindt met 53° 28' 22" noorderbreedte en 0° 22' 24" oosterlengte, de zesmijlsgrens van het Verenigd Koninkrijk en een rechte lijn tussen een punt op 51° 54' 06" noorderbreedte en 1° 30' 30" oosterlengte, met een punt op de Engelse kust op 51° 55' 48" noorderbreedte en 1° 17' 00" oosterlengte, waar de minimummaat bij aanlanding 115 mm bedraagt
▼ B	ICES-sectoren VIId, e en f: 140 mm Gebied 3: 130 mm
Sint-Jacobsschelp (<i>Pecten maximus</i>)	Gehele zone, met uitzondering van ICES-sector VIIa benoorden 52°30' en VIId: 100 mm
	ICES-sector VIIa benoorden 52°30'N en ICES-sector VIId: 110 mm
(*) Voetnoot van de vertaler: volgens bijlage XIV luidt de Latijnse benaming van de Amerikaanse venussschelp „ <i>Mercenaria mercenaria</i> ” (Engels: „hard clam”).	
(1) Totale lengte (lengte van de schaal).	
(2) 30 cm voor industriële doeleinden.	
(3) Met ingang van 1 januari 2002 is een schaallengte van 87 mm van toepassing.	
► M7 ◀	
► M6 (*)	(*) Voor horsmakreel (<i>Trachurus picturatus</i>) die wordt gevangen in de wateren bij de Azoren die onder de soevereiniteit of de jurisdictie van Portugal vallen, geldt geen minimummaat. ◀

▼B*BIJLAGE XIII***BEPALING VAN DE AFMETING VAN MARIENE ORGANISMEN**

1. Elke vis wordt, zoals figuur 1 laat zien, gemeten van de punt van de snuit tot het uiteinde van de staartvin.
2. Langoestines worden, zoals figuur 2 laat zien, gemeten:
 - in de lengte van het kopborststuk, evenwijdig aan de middellijn, vanaf de achterkant van een oogkas tot aan de verste rand van het kopborststuk, en/of
 - in de totale lengte, vanaf de punt van het rostrum tot aan het achterste uiteinde van het telson, met uitsluiting van de setae (borstelharen), en/of
 - bij losse staarten van langoestines, vanaf de voorkant van het eerste aanwezige segment van de staart tot aan het achterste uiteinde van het telson, met uitsluiting van de setae (borstelharen). De staart wordt plat gemeten, zonder deze uit te rekken, en op de rugzijde.
3. Zeekreeften ► **M6** ————— ◀ uit de gebieden 1 tot en met 5 met uitzondering van Skagerrak/Kattegat worden, zoals figuur 3 laat zien, gemeten in de lengte van het kopborststuk, evenwijdig aan de middellijn vanaf de achterkant van een oogkas tot aan de verste rand van het kopborststuk.
4. Zeekreeften uit het Skagerrak of het Kattegat worden, zoals figuur 3 laat zien, gemeten:
 - in de lengte van de schaal, evenwijdig aan de middellijn, vanaf de achterkant van een oogkas tot aan de verste rand van het kopborststuk, en/of
 - in de totale lengte, vanaf de punt van het rostrum tot aan het achterste uiteinde van het telson, met uitsluiting van de setae (borstelharen).

▼M1

5. a) Spinkrabben worden gemeten in de lengterichting van de schaal, over de middellijn, beginnend aan de rand van de schaal tussen de punten van het rostrum tot de achterraand van de schaal (zie figuur 4A).
- b) Noordzeekrabben worden gemeten over de maximumbreedte van de schaal, haaks op de middellijn over voor- en achterkant van de schaal (zie figuur 4B).

▼B

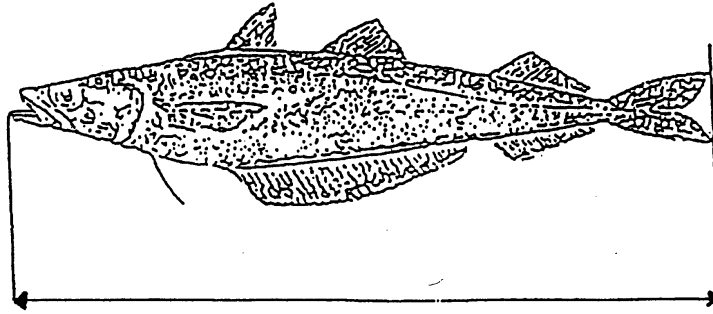
6. Tweekleppige weekdieren worden, zoals figuur 5 laat zien, gemeten over de grootste afmeting van de schelp.
7. Wulken worden zoals figuur 6 laat zien, gemeten in de lengte van de schelp.

▼M6

8. Langoesten worden, zoals figuur 7 laat zien, gemeten in de lengte van het kopborststuk vanaf de punt van het rostrum tot aan het midden van de verste rand van het kopborststuk.

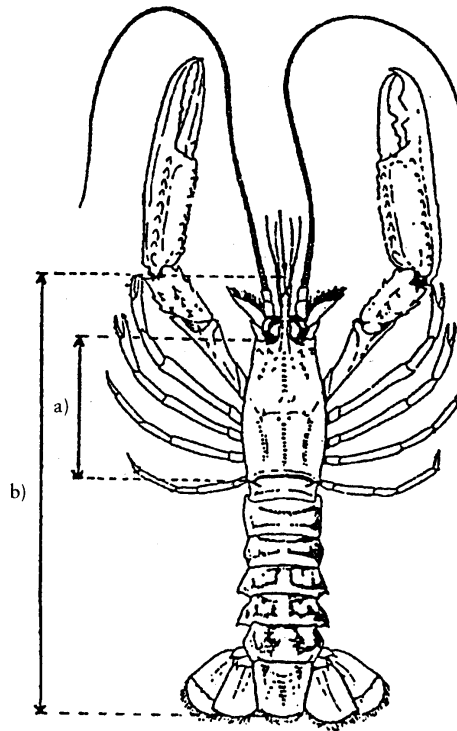
▼B

Figuur 1



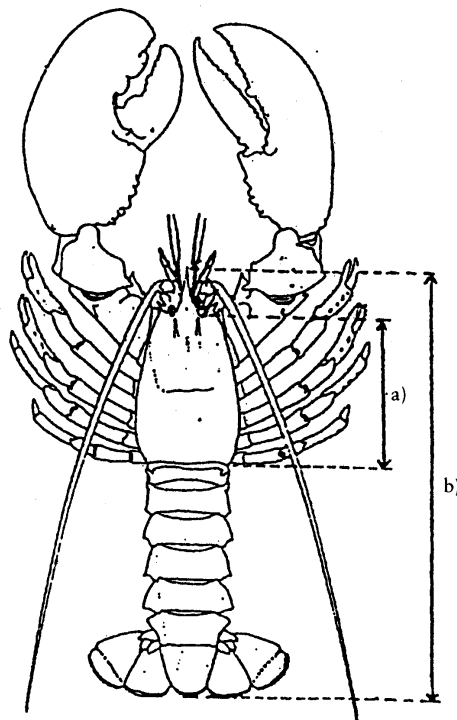
▼B

Figuur 2



(Nephrops)
Zeekreeft

Figuur 3

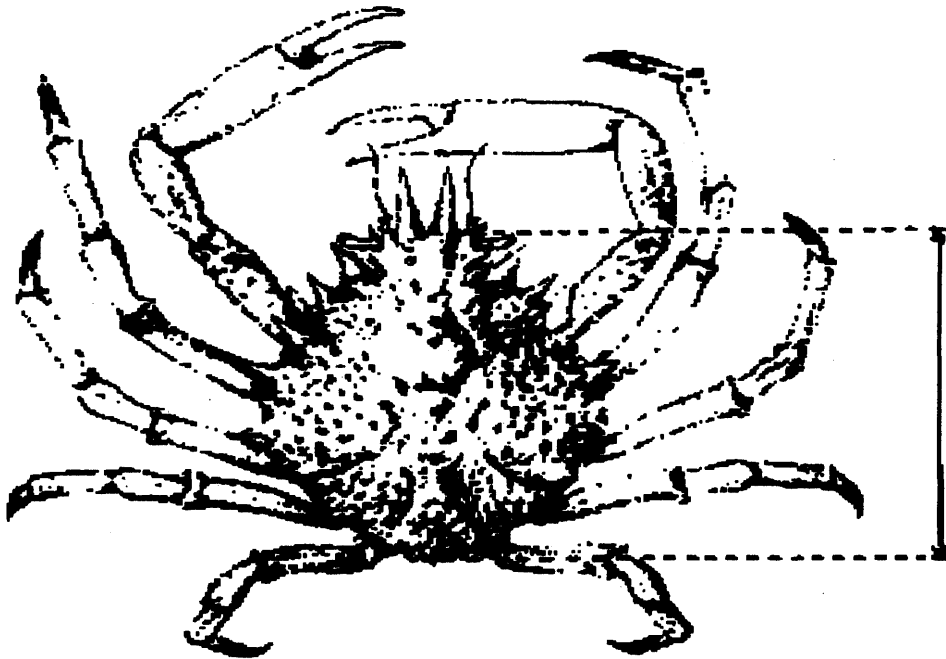


(Homarus)
Langoestine

- a) Lengte van het kopborststuk
- b) Totale lengte

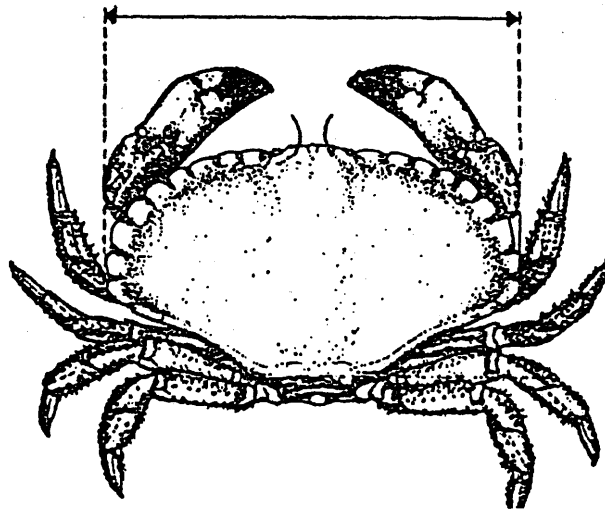
▼ M1

Figuur 4A



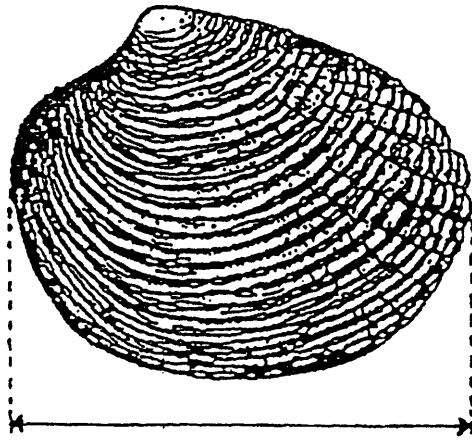
▼ B

Figuur 4B

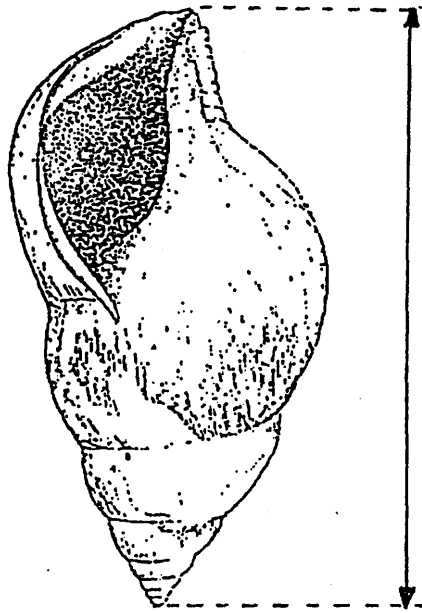


▼B

Figuur 5

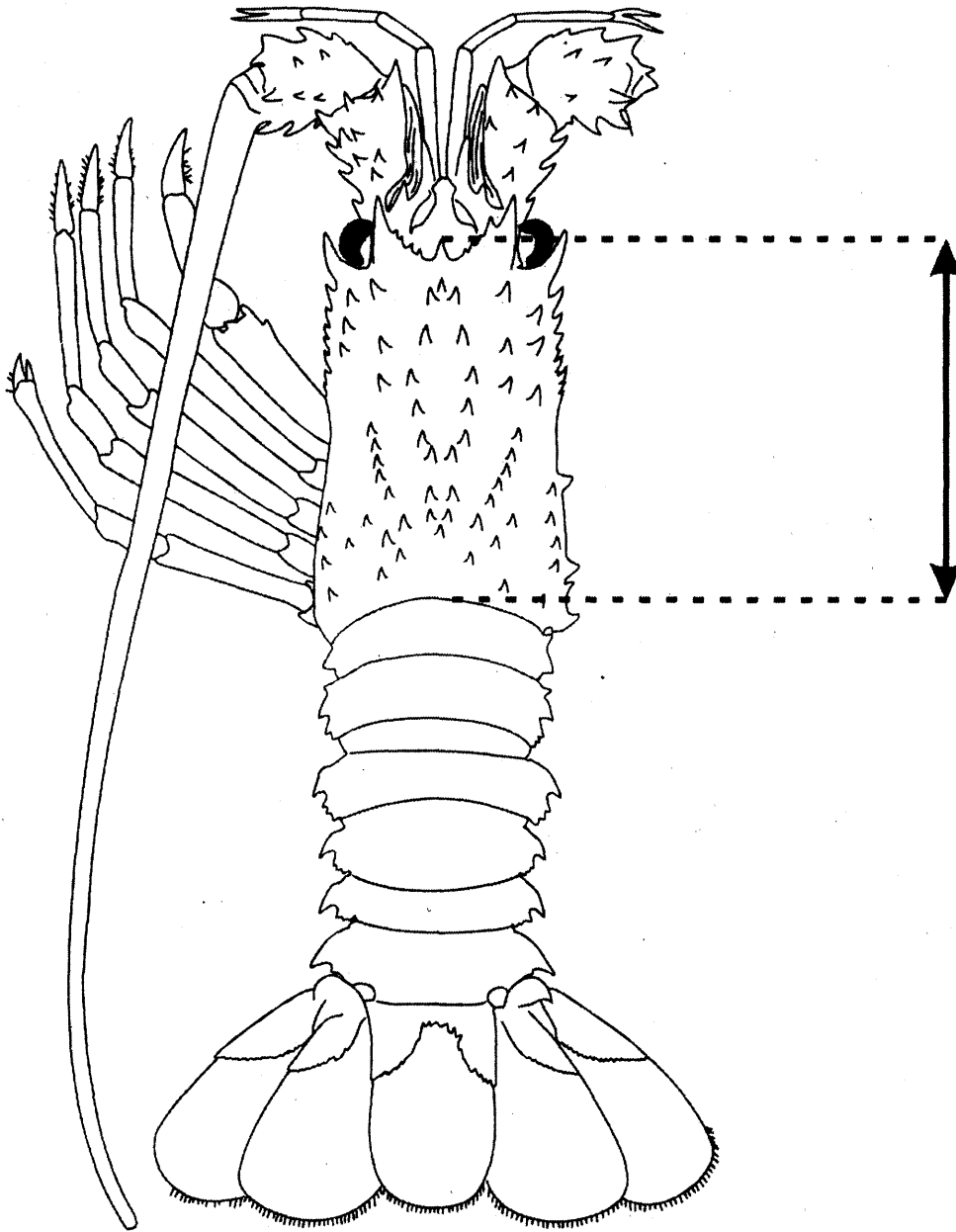


Figuur 6



▼M6

Figuur 7





BIJLAGE XIV

GANGBARE EN WETENSCHAPPELIJKE NAMEN

NEDERLANDSE NAAM	WETENSCHAPPELIJKE NAAM
Amerikaanse venusschelp	Mercenaria mercenaria
Ansjovis	Engraulis encrasicolus
Atlantische kabeljauw	Mora moro
Bandvis	Cepolidae
Bidsprinkhaankreeft	Squilla mantis
Blauwe leng	Molva dipterygia
Blauwe wijting	Micromesistius poutassou
Bokvis	Boops boops
Bonte mantel	Chlamys varia
Bot	Platichthys flesus
Brasem	Bramidae, Berycidae
Buikpotige weekdieren	Gastropoda
Citharus linguatula	Citharus linguatula
Congeraal	Conger conger
Doornhaai	Squalus acanthias spp.
Dunlipharder	Mugilidae
Dwergbolk	Trisopterus minutus
Fluwelen zwemkrab	Polybius henslowi
Franse tong	Dicologlossa cuneata
Gaffelkabeljauw	Phycis spp.
Galathekrab	Galatheidae
Garnalen	Aristaeomorpha foliacea, Aristaeus antennatus, Palaemon spp., Pandalus spp., Parapenaeus longirostris, Penaeus spp.
Geelvintonijn	Thunnus albacares
Geep	Belone spp.
Gestreepte tonijn	Katsuwonus pelamis
Gestreepte tong	Microchirus variegatus
Getraliede tapijtscHELP	Ruditapes decussatus
Gewone tonijn	Thunnus thynnus
Grauwe poon	Eutrigla gurnardus
Grenadier	Malacocephalus spp., Nezumia spp., Trachyrhynchus spp.
Griet	Scophthalmus rhombus
Grootoogtonijn	Thunnus obesus
Haarstaart	Trichiuridae
Haring	Clupea harengus
Heek	Merluccius merluccius
Hondshaai	Scyliorhinidae
Horsmakreel	Trachurus spp.
Inktvis	Sepia officinalis, Sepia spp.
Japanse tapijtscHELP	Ruditapes philipinarum
Kabeljauw	Gadus morhua
Kever	Trisopterus esmarkii
Langoest	Palinurus spp.
Langoestine	Nephrops norvegicus
Leng	Molva molva
Lipvis	Labridae
Makreel	Scomber spp., Scomber scombrus
Messchede	Ensis spp., Pharus legumen
Mul	Mullidae
Noordzeegarnaal	Crangon spp.
Noordzeekrab	Cancer pagurus
Noorse garnaal	Pandalus borealis
Octopus	Octopus vulgaris, Eledone cirrosa
Ogentong	Microchirus ocellatus
Oostzeegarnaal	Palaemon adspersus
Paling	Anguilla anguilla
Pelagische koppotigen	Loliginidae, Ommastrephidae, Alloteuthis spp.

▼B

NEDERLANDSE NAAM	WETENSCHAPPELIJKE NAAM
Pieterman	Trachinidae
Pikarel	Centracanthidae
Poon	Triglidae
Prikvis	Petromyzonidae
Regenbooglipvis	Coris juris
Ringsprietgarnalen	Pandalus montagui
Rog	Rajidae
Roodbaars	Scorpaenidae
Sardine (*)	Sardina pilchardus
Schar	Limanda limanda
Schartong	Lepidorhombus spp.
Schelvis	Melanogrammus aeglefinus
Schol	Pleuronectidae, Pleuronectes platessa
Slijmprik	Myxinidae
Snotdolf	Cyclopterus lumpus
Spiering	Atherina spp., Osmerus spp.
Spinkrab	Maia squinado
Sprot	Sprattus sprattus
Sint-Jacobsschelp	Pecten maximus
Steenbolk (**)	Trisopterus luscus
Stevige strandschelp	Spisula solidissima
Tapijtschelp	Venerupis pullastra
Tarbot	Psetta maxima
Tong	Solea solea/vulgaris
Tongschar	Microstomus kitt
Tonijn	Auxis spp., Euthynnus spp., Katsuwonus spp., Thunnus spp.
Tweekleppige weekdieren	Bivalvia
Venusschelp (***)	Venus verrucosa
Wijde mantel	Chlamys opercularis
Wijting	Merlangius merlangus
Witje	Glyptocephalus cynoglossus
Witte koolvis	Pollachius pollachius
Wulk	Buccinum undatum
Zaagje	Donax spp.
Zalm	Salmo salar
Zalmachtigen	Salmonidae
Zandspiering	Ammodytidae
Zeebaars	Dicentrarchus labrax
Zeebrasem	Sparidae
Zeeduivel	Lophiidae
Zeeforel	Salmo trutta
Zeekreeft	Homarus gammarus
Zilverkabeljauw	Gadus argenteus
Zilvervis	Argentinidae
Zonnevis	Zeus faber
Zwaardvis	Xiphias gladius
Zwarte koolvis	Pollachius virens

Voetnoten van de Vertaler:

(*) Correspondeert op de Engelse lijst zowel met „Pilchard” als met „Sardine”.

(**) Correspondeert op de Engelse lijst zowel met „Bib” als met „Pouting”.

(***) Correspondeert op de Engelse lijst zowel met „Clam” als met „Warty Venus”.



BIJLAGE XV

CONCORDANTIETABEL

Verordening (EG) nr. 894/97	Huidige verordening
Artikel 1	Artikelen 1 en 2
Artikel 2, lid 1	Artikel 4
Artikel 2, lid 2	Artikel 10
Artikel 2, lid 3	Artikel 5
Artikel 2, lid 4	Artikelen 14 en 15
Artikel 2, lid 5	—
Artikel 2, lid 6, eerste alinea	Artikelen 5, lid 1 en 12, lid 1
Artikel 2, lid 6 tweede alinea	Artikel 5, lid 6
Artikel 2, lid 7	—
Artikel 2, lid 8	—
Artikel 2, lid 9 eerste alinea	Artikel 6
Artikel 2, lid 9 tweede alinea	Artikel 7
Artikel 2, lid 9 derde alinea	Artikel 3 onder d)
Artikel 2, lid 10, eerste alinea, onder a), b) en c)	Artikel 11, lid 1
Artikel 2, lid 10, eerste alinea, onder d)	Artikel 3 Buchstaben g) e h)
Artikel 2, lid 10, eerste alinea, onder e)	Artikel 13
Artikel 2, lid 10, tweede alinea	Artikel 48
Artikel 3	Artikel 48
Artikel 4	Artikel 16
Artikel 5, lid 1	Artikelen 17 en 18, lid 2
Artikel 5, lid 2	Bijlage XIII
Artikel 5, lid 3, eerste alinea	Artikel 19, lid 1
Artikel 5, lid 3, tweede alinea, onder a)	Artikel 19, lid 2, onder b)
Artikel 5, lid 3, tweede alinea, onder b) eerste en tweede streepje	Artikel 19, lid 2, onder a)
Artikel 5, lid 3, tweede alinea, onder b) derde streepje	Artikel 35
Artikel 5, lid 3, tweede alinea, onder c)	Artikel 19, lid 3
Artikel 5, lid 3, derde alinea	Artikel 19, lid 2, derde zin
Artikel 5, lid 4	Artikel 18, leden 3 en 4
Artikel 5, lid 5	—
Artikel 6, lid 1	Artikel 26
Artikel 6, lid 2	Artikel 36
Artikel 7	Artikel 20
Artikel 8, lid 1	—
Artikel 8, lid 2	Artikel 21
Artikel 9	Artikel 22
Artikel 10, lid 1	—
Artikel 10, lid 2, onder a)	Artikel 30, lid 1
Artikel 10, lid 2, onder b)	Artikel 39
Artikel 10, lid 3	Artikel 29

▼B

Verordening (EG) nr. 894/97	Huidige verordening
Artikel 10, lid 4	Artikel 34, leden 1, 2 en 3
Artikel 10, lid 5	Artikel 34, lid 4
Artikel 10, lid 6	Artikel 29, lid 6, en 34, lid 5
Artikel 10, lid 7	—
Artikel 10, lid 8	—
Artikel 10, lid 9	Artikel 37
Artikel 10, lid 10	Artikel 23
Artikel 10, lid 11	Artikel 28, lid 2, artikel 29, lid 5, artikel 30, lid 2 tweede alinea, artikel 30 lid 3, artikel 34, lid 5 en Artikel 40
Artikel 10, lid 12, eerste alinea	Artikel 31
Artikel 10, lid 12, tweede alinea	Artikel 41
Artikel 10, lid 13	—
Artikel 10, lid 14	Artikel 30, lid 1 laatste zin
Artikel 10, lid 15	Artikel 28, lid 1
Artikel 10, lid 16	Artikel 32
Artikel 10, lid 17	Artikel 33
Artikel 10, lid 18	Artikel 38
Artikel 10, lid 19	Artikel 24, lid 1
Artikel 11	—
Artikel 12	Artikel 24, lid 2
Artikel 13	Artikel 42
Artikel 14	Artikel 43
Artikel 15	Artikel 44
Artikel 16	Artikel 45
Artikel 17	Artikel 46
Artikel 18	Artikel 48
Artikel 19	Artikel 49
Artikel 20	Artikel 50
Bijlage I	Bijlagen I, II, III, IV en V
Bijlage II	Bijlage XII
Bijlage III	Bijlage XII
Bijlage IV	Bijlage XIII
Bijlage V	Bijlage VI
Bijlage VI	Bijlage VII
Bijlage VII	Bijlage XV