

Ez a dokumentum kizárólag tájékoztató jellegű és nem vált ki joghatást. Az EU intézményei semmiféle felelősséget nem vállalnak a tartalmáért. A jogi aktusoknak – ideértve azok bevezető hivatkozásait és preambulumbekendéseit is – az Európai Unió Hivatalos Lapjában közzétett és az EUR-Lex portálon megtalálható változatai tekintendők hitelesnek. Az említett hivatalos szövegváltozatok közvetlenül elérhetők az ebben a dokumentumban elhelyezett linkeken keresztül

► **B** ► **C1** AZ EURÓPAI PARLAMENT ÉS A TANÁCS (EU) 2019/1241 RENDELETE

(2019. június 20.)

a halászati erőforrások és a tengeri ökoszisztémák technikai intézkedések révén történő védelméről, az 1967/2006/EK és az 1224/2009/EK tanácsi rendelet, továbbá az 1380/2013/EU, az (EU) 2016/1139, az (EU) 2018/973, az (EU) 2019/472 és az (EU) 2019/1022 európai parlamenti és tanácsi rendelet módosításáról, valamint a 894/97/EK, a 850/98/EK, a 2549/2000/EK, a 254/2002/EK, a 812/2004/EK és a 2187/2005/EK tanácsi rendelet hatályon kívül helyezéséről ◀

(HL L 198., 2019.7.25., 105. o.)

Módosította:

| | | Hivatalos Lap | | |
|-------------|--|---------------|-------|-------------|
| | | Szám | Oldal | Dátum |
| ► M1 | A Bizottság (EU) 2020/2013 felhatalmazáson alapuló rendelete (2020. augusztus 21.) | L 415 | 3 | 2020.12.10. |
| ► M2 | A Bizottság (EU) 2021/1160 felhatalmazáson alapuló rendelete (2021. május 12.) | L 250 | 4 | 2021.7.15. |
| ► M3 | A Bizottság (EU) 2021/2324 felhatalmazáson alapuló rendelete (2021. augusztus 23.) | L 465 | 1 | 2021.12.29. |

Helyesbítette:

► **C1** Helyesbítés, HL L 231., 2019.9.6., 31. o. (2019/1241)

▼B▼C1

**AZ EURÓPAI PARLAMENT ÉS A TANÁCS (EU) 2019/1241
RENDELETE**

(2019. június 20.)

a halászati erőforrások és a tengeri ökoszisztémák technikai intézkedések révén történő védelméről, az 1967/2006/EK és az 1224/2009/EK tanácsi rendelet, továbbá az 1380/2013/EU, az (EU) 2016/1139, az (EU) 2018/973, az (EU) 2019/472 és az (EU) 2019/1022 európai parlamenti és tanácsi rendelet módosításáról, valamint a 894/97/EK, a 850/98/EK, a 2549/2000/EK, a 254/2002/EK, a 812/2004/EK és a 2187/2005/EK tanácsi rendelet hatályon kívül helyezéséről

▼B

I. FEJEZET

ÁLTALÁNOS RENDELKEZÉSEK

1. cikk

Tárgy

Ez a rendelet az alábbiakra vonatkozó technikai intézkedéseket állapít meg:

- a) tengeri erőforrások kifogása és kirakodása;
- b) a halászeszközök működtetése; valamint
- c) a halászati tevékenység tengeri ökoszisztémákkal való kölcsönhatása.

2. cikk

Hatály

(1) Ez a rendelet – a lobogó szerinti tagállam elsődleges felelősségének sérelme nélkül – az uniós halászhajók és a tagállami állampolgárok által az 5. cikk szerinti halászati övezetekben végzett tevékenységekre, valamint az uniós vizeken halászó, harmadik ország lobogója alatt közlekedő és harmadik országban lajstromozott halászhajók tevékenységeire alkalmazandó.

(2) A 7., a 10., a 11. és a 12. cikk a rekreációs célú halászatra is vonatkozik. Amennyiben egy adott térségben jelentős a rekreációs célú halászat hatása, a Bizottság felhatalmazással rendelkezik, hogy a 15. cikk értelmében és a 29. cikkel összhangban felhatalmazáson alapuló jogi aktusokat fogadjon el e rendelet módosítása érdekében annak biztosításával, hogy a 13. cikknek vagy az V–X. melléklet A. vagy C. részének a vonatkozó rendelkezéseit a rekreációs célú halászatra is alkalmazni kell.

(3) A 25. és a 26. cikkben meghatározott feltételek teljesülése esetén az e rendeletben megállapított technikai intézkedések nem alkalmazandók a kizárólag az alábbi célokból folytatott halászati műveletekre:

- a) tudományos vizsgálatok; és
- b) tengeri fajok közvetlen állománypótlása vagy áttelepítése.

3. cikk

Célkitűzések

(1) A közös halászati politika végrehajtását elősegítő eszközként a technikai intézkedések hozzájárulnak a közös halászati politikának az 1380/2013/EU rendelet 2. cikke alkalmazandó rendelkezéseiben meghatározott célkitűzései eléréséhez.

▼B

- (2) A technikai intézkedések hozzájárulnak különösen a következő célok eléréséhez:
- a) a hasznosítási kor- és méretösszetétel optimalizálása a tengeri biológiai erőforrások fiatal egyedeinek és ívó rajainak védelme érdekében;
 - b) annak biztosítása, hogy az érzékeny tengeri fajoknak, köztük a 92/43/EGK és a 2009/147/EK irányelvben felsoroltaknak a halászat során ejtett járulékos fogásai a lehető legkisebbek legyenek, illetve azokat lehetőség szerint kiküszöböljék oly módon, hogy ne jelentenek veszélyt e fajok védettségi helyzetére;
 - c) annak biztosítása, többek között megfelelő ösztönzők alkalmazása révén, hogy a halászat tengeri élőhelyekre gyakorolt negatív környezeti hatásai a lehető legkisebbek legyenek;
 - d) halászati gazdálkodási intézkedések bevezetése a 92/43/EGK, a 2000/60/EK és a 2008/56/EK irányelvnek – különösen ez utóbbi irányelv 9. cikke (1) bekezdésével összhangban a jó környezeti állapot elérése céljából –, valamint a 2009/147/EK irányelvnek való megfelelés céljából.

*4. cikk***Célértékek**

- (1) A technikai intézkedések annak biztosítására irányulnak, hogy:
- a) a tengeri fajoknak a minimális állományvédelmi referenciaméret alatti egyedeit érintő fogások mennyisége az 1380/2013/EU rendelet 2. cikke (2) bekezdésével összhangban a lehető legnagyobb mértékben csökkenjen;
 - b) a tengeri emlősök, a tengeri hullóké, a tengeri madarak és más, nem kereskedelmi mértékben kiaknázott fajok járulékos fogásai ne lépjenek túl az uniós jogszabályokban és az Unióra nézve kötelező erejű nemzetközi megállapodásokban előírt mennyiségeket;
 - c) a tengerfenéki élőhelyeken folytatott halászati tevékenységek környezeti hatásai összhangban legyenek az 1380/2013/EU rendelet 2. cikke (5) bekezdésének j) pontjában foglalt rendelkezésekkel.
- (2) A fenti célértékek tekintetében tett előrehaladás mértékét a 31. cikkben meghatározott jelentéstételi eljárás részeként kell áttekinteni.

*5. cikk***A halászati övezetek meghatározása**

E rendelet alkalmazásában a halászati övezetekre vonatkozóan a következő földrajzi meghatározások érvényesek:

▼B

- a) „Északi-tenger”: az ICES 2a és 3a körzet, valamint az ICES 4 alterület⁽¹⁾ uniós vizei;
- b) „Balti-tenger”: az ICES 3b, 3c és 3d körzet uniós vizei;
- c) „északnyugati vizek”: az ICES 5, 6 és 7 alterület uniós vizei;
- d) „délnyugati vizek”: az ICES 8, 9 és 10 (uniós vizek) alterület, valamint a CEECAF 34.1.1, 34.1.2 és 34.2.0 (uniós vizek) övezet⁽²⁾;
- e) „Földközi-tenger”: a földközi-tengeri térségben a ny. h. 5°36'-nél húzódó vonaltól keletre eső tengervizek;
- f) „Fekete-tenger”: a GFCM 29. földrajzi alterületének vizei az 1343/2011/EU Európai Parlament és a tanács rendelet⁽³⁾ I. mellékletében meghatározottak szerint;
- g) „az Indiai-óceánon és az Atlanti-óceán nyugati részén található uniós vizek”: a Guadeloupe, Francia Guyana, Martinique, Mayotte, Réunion és Sint Maarten körüli, valamely uniós tagállam felségterületéhez vagy joghatósága alá tartozó vízterületek;
- h) „a NEAFC szabályozási területe”: az 1236/2010/EU európai parlamenti és tanácsi rendeletben⁽⁴⁾ meghatározottak szerint a NEAFC-egyezmény hatálya alá tartozó terület azon vizei, amelyek az egyezmény szerződő feleinek halászati joghatóságán kívül esnek;
- i) „a GFCM-megállapodás hatálya alá tartozó terület”: az 1343/2011/EU európai parlamenti és tanácsi rendeletben⁽⁵⁾ meghatározottak szerint a Földközi-tenger, a Fekete-tenger és a kapcsolódó vizek.

6. cikk

Fogalommeghatározások

Az 1380/2013/EU rendelet 4. cikkében megállapított fogalommeghatározásokon túlmenően e rendelet alkalmazásában:

1. „hasznosítási kor- és méretösszetétel”: az a mód, ahogyan a halászati mortalitás az állományok különböző életkorú és méretű populációi között eloszlik;

⁽¹⁾ Az ICES-körzetek (ICES, Nemzetközi Tengerkutató Tanács) az Atlanti-óceán északkeleti részén halászatot folytató tagállamok névleges fogási statisztikájának benyújtásáról szóló, 2009. március 11-i 218/2009/EK európai parlamenti és tanácsi rendeletben (HL L 87., 2009.3.31., 70. o.) meghatározott körzetek.

⁽²⁾ A CEECAF-övezetek (az Atlanti-óceán középső és keleti térsége vagy a FAO 34. fő halászati területe) az Atlanti-óceán északi részén kívüli egyes területeken halászatot folytató tagállamok által a névleges fogási statisztikák benyújtásáról szóló, 2009. március 11-i 216/2009/EK európai parlamenti és tanácsi rendeletben (HL L 87., 2009.3.31., 1. o.) meghatározott övezetek.

⁽³⁾ Az Európai Parlament és a Tanács 1343/2011/EU rendelete (2011. december 13.) a GFCM (Földközi-tengeri Általános Halászati Bizottság) létrehozásáról szóló megállapodás hatálya alá tartozó területen folytatott halászattal kapcsolatos egyes rendelkezésekről és a földközi-tengeri halászati erőforrások fenntartható kiaknázásával kapcsolatos irányítási intézkedésekről szóló 1967/2006/EK tanácsi rendelet módosításáról (HL L 347., 2011.12.30., 44. o.).

⁽⁴⁾ Az Európai Parlament és a Tanács 1236/2010/EU rendelete (2010. december 15.) az északkelet-atlanti halászatban folytatandó jövőbeni többoldalú halászati együttműködésről szóló egyezmény területén alkalmazandó ellenőrzési és végrehajtási rendszer meghatározásáról és a 2791/1999/EK tanácsi rendelet hatályon kívül helyezéséről (HL L 348., 2010.12.31., 17. o.).

⁽⁵⁾ Az Európai Parlament és a Tanács 1343/2011/EU rendelete (2011. december 13.) a GFCM (Földközi-tengeri Általános Halászati Bizottság) létrehozásáról szóló megállapodás hatálya alá tartozó területen folytatott halászattal kapcsolatos egyes rendelkezésekről és a földközi-tengeri halászati erőforrások fenntartható kiaknázásával kapcsolatos irányítási intézkedésekről szóló 1967/2006/EK tanácsi rendelet módosításáról (HL L 347., 2011.12.30., 44. o.).

▼B

2. „szelektivitás”: mennyiségi kifejezés, amely egy bizonyos méretű és/vagy fajú tengeri biológiai erőforrás fogásának valószínűségét fejezi ki;
3. „célzott halászat”: konkrét fajokra vagy azok csoportjaira irányuló halászati erőkifejtés; a meghatározás regionális szinten tovább pontosítható az e rendelet 27. cikkének (7) bekezdése értelmében elfogadott, felhatalmazáson alapuló jogi aktusok útján;
4. „jó környezeti állapot”: a tengervizeknek a 2008/56/EK irányelv 3. cikkének (5) bekezdésében meghatározott környezeti állapota;
5. „faj védettségi helyzete”: az adott fajt érő azon hatások összessége, amelyek hosszú távon befolyásolhatják a faj populációinak eloszlását és sűrűségét;
6. „élőhely védettségi helyzete”: a természetes élőhelyet és annak jellegzetes fajait érő azon hatások összessége, amelyek hosszú távon befolyásolhatják az élőhely természetes kiterjedését, szerkezetét és funkcióit, csakúgy, mint jellegzetes fajainak hosszú távú fennmaradását;
7. „érzékeny élőhely”: olyan élőhely, amelynek védettségi helyzetét – beleértve az élőhely kiterjedését, valamint biotikus és abiotikus összetevőinek állapotát (szerkezet és funkció) – kedvezőtlenül befolyásolja az emberi tevékenységből, többek között a halászati tevékenységből eredő terhelés. Az érzékeny élőhelytípusok magukban foglalják különösen a 92/43/EGK irányelv I. mellékletében felsorolt élőhelytípusokat és a II. mellékletében felsorolt fajok élőhelyeit, a 2009/147/EK irányelv I. mellékletében felsorolt fajok élőhelyeit, olyan élőhelyeket, amelyek védelme szükséges a 2008/56/EK irányelv szerinti jó környezeti állapot eléréséhez, valamint a 734/2008/EK tanácsi rendelet ⁽⁶⁾ 2. cikkének b) pontjában meghatározott veszélyeztetett tengeri ökoszisztémákat;
8. „érzékeny faj”: olyan faj, amelynek védettségi helyzetét – beleértve a faj élőhelyét, elterjedését, populációméretét vagy a populáció állapotát – kedvezőtlenül befolyásolja az emberi tevékenységből, többek között a halászati tevékenységből eredő terhelés. Az érzékeny fajok magukban foglalják különösen a 92/43/EGK irányelv II. és IV. mellékletében felsorolt fajokat, a 2009/147/EK irányelv hatálya alá tartozó fajokat, valamint az olyan fajokat, amelyek védelme szükséges a 2008/56/EK irányelv szerinti jó környezeti állapot eléréséhez;
9. „kis méretű nyílt vízi faj”: olyan fajok, mint például a makréla, a hering, a fattyúmakréla, a szardella, a szardínia, a kék puhatókehal, az ezüstlazac, a spratt és a disznófejű hal;
10. „tanácsadó testületek”: az érdekelteknek az 1380/2013/EU rendelet 43. cikkével összhangban létrehozott csoportjai;

⁽⁶⁾ A Tanács 734/2008/EK rendelete (2008. július 15.) a veszélyeztetett nyílt tengeri ökoszisztémáknak a fenékhalászati eszközök káros hatásával szembeni védelméről (HL L 201., 2008.7.30., 8. o.).

▼B

11. „vonóháló”: egy vagy több halászhajó által aktívan vontatott halászszerszög; hátul zsákban vagy zsákvégben záródó háló;
12. „vontatott halászszerszög”: bármilyen vonóháló, dán kerítöháló, kotróháló és hasonló szerszög, amelyet egy vagy több halászhajó vagy valamely más gépesített rendszer aktívan vontat a vízben;
13. „fenékvonóháló”: a tengerfenéken vagy annak közelében folytatott halászatra tervezett és felszerelt vonóháló;
14. „páros fenékvonóháló”: olyan fenékvonóháló, amelyet egyidejűleg két hajó vontat, egyik a háló egyik oldalát, a másik a háló másik oldalát. A vonóháló vízszintes nyílásának szélességét a halászszerszög két vontató két hajó közötti távolság határozza meg;
15. „nyílt vízi vonóháló”: a vízoszlop közepén folytatott halászatra tervezett és felszerelt háló;
16. „merevítórudas vonóháló”: olyan halászszerszög, amelynél a vonóháló nyílását vízszintesen merevítórúd, szárny vagy valamilyen hasonló szerszög tartja nyitva;
17. „elektromos vonóháló”: olyan vonóháló, amely elektromos áram segítségével fog tengeri biológiai erőforrást;
18. „dán kerítöháló” vagy „skót kerítöháló”: a hajóról két hosszú kötéllal (kerítöháló-kötél) működtetett, vontatott kerítő halászszerszög, amelyet úgy terveztek, hogy a kerítöháló nyílása felé terelje a halakat. Az szerszög egy olyan háló, amely kialakítását tekintve a fenékvonóháléhoz hasonlít;
19. „parti kerítöháló”: egy hajóról kivetett és a partról, vagy egy lehorgonyzott vagy a parthoz kikötött hajóról a part felé vontatott kerítő halászfelszerelés és vontatott kerítöháló;
20. „kerítöháló”: a halakat mindkét oldalról és alulról bekerítő háló. Ezek vagy fel vannak szerelve, vagy nincsenek felszerelve szorítózsinórral;
21. „erszénes kerítöháló” vagy „gyűrüháló”: olyan kerítöháló, amelynél a hálófenekeket összehúzzák a háló fenekén lévő szorítózsinór segítségével, amely az alín mentén több gyűrűn van átfűzve, és így lehetővé teszi a háló összehúzását vagy zárását;
22. „kotróháló”: vagy a hajó főmotorja által aktívan vontatott (hajó vontatta kotróháló), vagy lehorgonyzott hajóról motoros csörlővel húzott (gépesített kotróháló), kagylók, csigák vagy szivacsok halászására szolgáló olyan halászszerszög, amely változtatható formájú és méretű merev keretre vagy rúdra szerelt hálósákból vagy fémkosárból áll, alsó részére lekerekített, éles vagy fogazott kotrókés rögzíthető, és amelyre csúsztatósaruk vagy merülődeszkák szerelhetők. Egyes kotróhálók hidraulikus felszereléssel vannak ellátva (hidraulikus kotróhálók). A sekély vízben hajóval vagy hajó nélkül, kézzel vagy kézi csörlőkkel húzott, kagylók, csigák vagy szivacsok halászására szolgáló kotróhálók (kézi kotróhálók) e rendelet alkalmazásában nem minősülnek vontatott halászszerszögnek;

▼B

23. „statikus hálók”: a kopoltyúhálók, állítóhálók vagy tükörhálók minden olyan típusa, amely a tengerfenékhez van rögzítve, és a halak beleúsznak, majd ott belegabalyodnak vagy beleakadnak a hálóanyagba;
24. „eresztőháló”: úsztatóeszközökkel a tengerfelszínen vagy az alatt meghatározott mélységben tartott háló, amely szabadon sodródik az áramlattal vagy azzal a hajóval együtt, amelyhez rögzítették. Az eresztőháló felszerelhető a háló stabilizálására vagy sodródásának mérséklésére szolgáló tartozékokkal;
25. „kopoltyúháló”: egyetlen hálódarabból álló statikus háló, amelyet úszókkal és súlyokkal függőleges helyzetben tartanak a vízben;
26. „állítóháló”: hálódarabokból álló statikus halászeszköz, amelyet a léhész kötelekre való felakasztásával úgy kell rögzíteni, hogy a kopoltyúhálónál nagyobb feszítetlen hálófelület jöjjön létre;
27. „tükörháló”: két vagy több léhésből álló statikus háló, amelynél a két külső réteg nagy szembőségű, a közöttük található réteg pedig kis szembőségű léhész;
28. „kombinált kopoltyú- és tükörháló”: olyan, fenéken rögzített kopoltyúháló, amelynek alsó része tükörháló;
29. „horogsor”: egy változó hosszúságú főzsinórból álló halászeszköz, amelyhez a célfajtól függően változó sűrűségben elhelyezett horgokkal felszerelt előkezsínórok (mellékzsínórok) kapcsolódnak. A főzsinórt a tengerfenéken vagy annak közelében vízszintesen vagy függőlegesen lehorgonyozzák, vagy a felszínen sodródni hagyják;
30. „csapdák és kosarak”: rákok, puhatestűek és halak fogására tervezett, egy vagy több nyílással rendelkező, ketrec vagy kosár formájú csapdák, amelyeket a tengerfenéken helyeznek el, vagy amelyek ott rögzítve a tengerfenék fölött lebegnek;
31. „kézi horogsor”: egyetlen horgászszinór egy vagy több csalival vagy csalival ellátott horoggal;
32. „andráskereszt”: kagylót vagy vörös korallt a tengerfenékről ollószerű mozgással begyűjtő markoló;
33. „zsákvég”: a vonóháló leghátsó része, amely vagy hengeres alakú, teljes hosszában azonos a kerülete, vagy kúp alakú. Készülhet egy vagy több hálómezőből (hálódarabból), amelyeket az oldalaiuknál összefűznek, és egy vagy több hálómezőből álló hosszabbítót is tartalmazhat, amely közvetlenül a szigorú értelemben vett zsákvég előtt található;
34. „szembőség”:
 - i. csomózott háló esetében: ugyanazon hálószem két szemközi csomója között a hálószem maximálisan kinyújtott állapotában mérhető legnagyobb távolság;
 - ii) csomózás nélküli háló esetében: ugyanazon hálószem két szemközi illesztése közötti belső távolság, amikor a hálószem lehető leghosszabb tengelye mentén teljesen ki van nyújtva;

▼B

35. „négyzetes hálószem”: olyan négyszög alakú hálószem, amelyet két egyforma névleges hosszúságú párhuzamos fonalpár alkot, amelyek közül az egyik párhuzamos, a másik pedig derékszöget alkot a háló hossz tengelyével;
36. „rombusz alakú hálószem”: olyan hálószem, amely négy egyforma hosszúságú fonalból áll, két átlója egymásra merőleges, és az egyik átló a háló hossz tengelyével párhuzamos;
37. „T90”: csomózott, rombusz alakú hálószemekből álló, 90 fokkal elforgatott léhéből készült zsákvéggel és hosszabbító elemmel ellátott vonóháló, dán kerítőháló vagy hasonló vontatott halászeszköz, amelyben a háló fő száliránya párhuzamos a vontatási irányval;
38. „Bacoma típusú szelektálóablak”: a halak menekülését lehetővé tevő, csomózás nélküli négyzetes szemű léhéből készült hálómező, amelyet a zsákvég felső hálómezejébe illesztenek, és amelynek alsó széle a zsákkötéltől legfeljebb négy hálószemnyi távolságra helyezkedik el;
39. „szűrőháló”: a garnélahalászatra szolgáló vonóháló teljes kerülete mentén, a zsákvég vagy a hosszabbító elé felszerelt hálódarab, amely csúcsosra szűkül össze ott, ahol a garnélahalászatra szolgáló vonóháló alsó hálórészéhez rögzítették. A szűrőháló és a zsákvég találkozásánál egy kijárat nyílás található, amely lehetővé teszi azon fajok és egyedek menekülését, amelyek túl nagyok ahhoz, hogy átférjenek a szűrőhálón; a garnélák azonban a szűrőhálón keresztül a zsákvégbe jutnak;
40. „a háló magassága”: a nedves, felínre merőlegesen kifeszített háló hálószemei (csomókkal együtt számított) magasságának összege;
41. „merítési idő”: a halászeszköz első vízbeeresztésének időpontjától addig az időpontig eltelt idő, amikor a halászeszközöket teljesen a halászhajó fedélzetére emelik;
42. „a halászeszközök állapotfigyelő érzékelői”: a halászeszközre felszerelt olyan elektronikus távérzékelők, amelyek nyomon követik a legfontosabb teljesítményparamétereket, például a feszítőlapok közötti távolságot és a fogásmennyiséget;
43. „súlyozott zsinór”: olyan, csalival ellátott horgokkal felszerelt zsinór, amelyre további súlyt helyeztek a süllyedés sebességének növelése érdekében, ezzel csökkentve a tengeri madaraknak való kitettség idejét;
44. „akusztikus riasztóberendezés”: olyan eszköz, amelynek az a célja, hogy a tengeri emlősöket és más fajokat akusztikus jelek kibocsátásával elriassza a halászeszközöktől;
45. „madárriasztó zsinórok”: olyan (színes szalagokkal ellátott) zsinórok, amelyeket a csalival ellátott horgok kihelyezésekor a halászhajók tatjának közelében lévő magaslati pontról vontatnak azzal a céllal, hogy a madarakat elijesszék a horgoktól;
46. „közvetlen állománypótlás”: kiválasztott fajok vadon élő egyedének olyan vizekbe való kiengedése, amelyekben természetes módon fordulnak elő, annak érdekében, hogy a vízi környezet természetes szaporító közegét kihasználva növeljék a halászati tevékenység rendelkezésére álló egyedek számát, illetve elősegítsék a természetes állománygyarapodást;

▼B

47. „áttelepítés”: az a folyamat, amelynek során egy fajt emberi eszközökkel szándékosan áttelepítenek és kiengednek olyan területekre, ahol az adott faj már megtelepedett állományai élnek;
48. „szelektívási teljesítménymutató”: olyan referenciaeszköz, amelynek segítségével figyelemmel kísérhető a közös halászati politikának a nem kívánt fogások minimalizálására irányuló célkitűzése tekintetében idővel tett előrelépés;
49. „szigonypuska”: pneumatikus vagy mechanikus működésű kézi puska, amely szigonyt lő ki, és amelyet víz alatti halászat céljára használnak;
50. „optimális szelektívási hossz (L_{opt})”: a rendelkezésre álló legjobb tudományos szakvélemények alapján a kifogott egyedek azon átlagos hossza, amely mellett optimális az állomány egyedeinek növekedése.

II. FEJEZET

KÖZÖS TECHNIKAI INTÉZKEDÉSEK

1. SZAKASZ

Tiltott halászeszközök és felhasználási módok

7. cikk

Tiltott halászeszközök és halászati módszerek

- (1) Tilos tengeri fajokat kifogni vagy begyűjteni az alábbi módszerek segítségével:
- a) mérgező, bódító vagy korrozív anyagok;
 - b) elektromos áram, kivéve az elektromos vonóháló használatát, amely kizárólag az V. melléklet D. része szerinti különös rendelkezéseknek megfelelően alkalmazható;
 - c) robbanóanyagok;
 - d) légalapácsok vagy más ütéssel működő eszközök;
 - e) vontatott eszközök vörös korall vagy másfajta korallok, illetve korallszerű szervezetek begyűjtésére;
 - f) andráskereszt és hasonló markolók különösen vörös korall vagy másfajta korallok, illetve korallszerű fajok begyűjtésére;
 - g) bármilyen típusú lövedék, kivéve a ketrecbe helyezett vagy halcsapdába esett kékuszójú tonhal leöléséhez használt lövedékeket, vagy a rekreációs célú halászat során bűvár légzőkészülék nélkül, napkelte és napnyugta között használt kézi szigonyokat és szigonypuskákat.

▼B

(2) A 2. cikktől eltérően ezt a cikket a nemzetközi vizeken és harmadik országok vizein halászatot folytató uniós hajókra is alkalmazni kell, kivéve, ha többoldalú halászati szervezetek által, kétoldalú vagy többoldalú megállapodások keretében vagy valamely harmadik ország által elfogadott szabályok eltérően rendelkeznek.

2. SZAKASZ

A halászeszközökre vonatkozó általános korlátozások és használatuk feltételei

8. cikk

A vontatott halászeszközök használatára vonatkozó általános korlátozások

(1) Az V–XI. melléklet alkalmazásában az e mellékletekben meghatározott vontatott halászeszközök szembősége a halászhajón talált és bármely vontatott háléhoz csatolt vagy csatolható zsákvégnek vagy hosszabbítónak a legkisebb szembősége. Ez a bekezdés nem alkalmazandó a halászeszközök állapotfigyelő érzékelőinek felszerelésére használt hálókezelő eszközökre, vagy akkor, ha azokat halak vagy teknősök kiszabadulását lehetővé tevő eszközökkel együtt használják. A tengeri fajok esetében a méret- vagy fajszелеktivitás javítása céljából további eltérésekről lehet rendelkezni a 15. cikkel összhangban elfogadott, felhatalmazáson alapuló jogi aktus útján.

(2) Az (1) bekezdés nem alkalmazandó a kotróhálókra. Azonban bármely olyan hajóút során, amikor kotróhálók vannak a fedélzeten, a következők alkalmazandóak:

- a) tilos tengeri élőlényeket átrakodni;
- b) a Balti-tenger esetében tilos a fedélzeten tartani vagy kirakodni a tengeri élőlények bármekkora mennyiségét, kivéve, ha azok élősúly szerinti 85 %-a kagyló, és/vagy *Furcellaria lumbricalis*;
- c) a Földközi-tenger kivételével minden más tengerfenék esetében, – amelyre az 1967/2006/EK rendelet 13. cikke alkalmazandó – egyéb vizek esetében tilos a fedélzeten tartani vagy kirakodni a tengeri élőlények bármekkora mennyiségét, kivéve, ha azok élősúlyának legalább 95 %-át kagylók, csigák vagy szivacsok alkotják.

E bekezdés b) és c) pontja nem alkalmazandó az 1380/2013/EU rendelet 15. cikke szerinti kirakodási kötelezettség hatálya alá tartozó fajok nem szándékos fogásaira. Ezeket a nem szándékos fogásokat ki kell rakodni és le kell vonni a kvótákból.

(3) Ha egy vagy több halászhajó több hálót hűz egyszerre, minden egyes hálónak azonos névleges szembőségűnek kell lennie. A Bizottság felhatalmazással rendelkezik, hogy e bekezdéstől eltérve a 15. cikk értelmében és a 29. cikkel összhangban felhatalmazáson alapuló jogi aktusokat fogadjon el, amennyiben a több, eltérő szembőségű háló alkalmazása legalább a jelenleg alkalmazott halászati módszerekkel egyenértékű előnyökkel jár a tengerek biológiai erőforrásainak védelme terén.

▼B

(4) Tilos olyan eszközt alkalmazni, amely elfedi a hálószemek nyílását vagy más módon ténylegesen csökkenti a zsákvég vagy a vontatott halászeszköz bármely részének szembőségét, valamint bármely, kifejezetten erre a célra szolgáló eszközt a fedélzetre vinni. E bekezdés nem zárja ki bizonyos olyan eszközök használatát, amelyek csökkentik a vontatott halászeszköz kopását és elhasználódását, vagy megerősítik a vontatott halászeszközt vagy csökkentik annak lehetőségét, hogy a zsákmány a vontatott halászeszköz elülső részébe szökjön.

(5) A Bizottság elfogadhat olyan végrehajtási jogi aktusokat, amelyek részletes szabályokat határoznak meg a zsákvégek és a (4) bekezdésben említett eszközök jellemzőire vonatkozóan. E végrehajtási aktusoknak a rendelkezésre álló legjobb tudományos és technikai szakvéleményeken kell alapulniuk, és e jogi aktusok meghatározhatják:

- a) a fonalvastagságra vonatkozó korlátozásokat,
- b) a zsákvégek kerületére vonatkozó korlátozásokat,
- c) a hálóanyagok használatára vonatkozó korlátozásokat,
- d) a zsákvégek szerkezetét és toldalékát,
- e) a kopást és elhasználódást mérséklő engedélyezett eszközöket, valamint
- f) a zsákmány szökését korlátozó engedélyezett eszközöket.

Ezeket a végrehajtási jogi aktusokat a 30. cikk (2) bekezdésében említett vizsgálóbizottsági eljárás keretében kell elfogadni.

9. cikk

A statikus hálók és az eresztőhálók használatára vonatkozó általános korlátozások

(1) Tilos a fedélzeten tartani vagy a tengerbe kivetni egy vagy több olyan eresztőhálót, amelynek egyenkénti vagy összesített hossza meghaladja a 2,5 km-t.

(2) A III. mellékletben felsorolt halfajok halászatában tilos az eresztőhálók használata.

(3) Az (1) bekezdés ellenére a Balti-tengeren tilos bármilyen eresztőhálót a fedélzeten tartani vagy a tengerbe kivetni.

(4) Tilos fenéken rögzített kopoltyúhálót, állítóhálót és tükörhálót használni az alábbi fajok halászatához:

- a) germon (*Thunnus alalunga*),
- b) kékuszójú tonhal (*Thunnus thynnus*),
- c) aranyosfejű hal (*Brama brama*),
- d) kardhal (*Xiphias gladius*),
- e) a következő fajokhoz vagy családokhoz sorolható cápák: *Hexanchus griseus*; *Cetorhinus maximus*; az *Alopiidae* családba tartozó összes faj; *Carcharhinidae*; *Sphyrnidae*; *Isuridae*; *Lamnidae*.

▼B

(5) A (4) bekezdéstől eltérve, a Földközi-tengeren az említett bekezdésben említett cápafajok nem szándékosan kifogott legfeljebb három egyede a fedélzeten tartható vagy kirakodható, amennyiben azok az uniós jogszabályok értelmében nem minősülnek védett fajnak.

(6) Tilos bármilyen fenéken rögzített kopoltyúháló, állítóháló és tükörháló telepítése olyan helyeken, ahol a tenger térkép szerinti mélysége meghaladja a 200 métert.

(7) Az e cikk (6) bekezdése ellenére:

- a) a 200 és 600 méteres mélység között az V. melléklet C. részének 6.1. pontjában, a VI. melléklet C. részének 9.1. pontjában, valamint a VII. melléklet C. részének 4.1. pontjában meghatározott különös eltéréseket kell alkalmazni;
- b) a fenéken rögzített kopoltyúhálók, állítóhálók és tükörhálók telepítését a Földközi-tengerben engedélyezni kell olyan helyeken, ahol a tenger térkép szerinti mélysége meghaladja a 200 métert.

3. SZAKASZ

Az érzékeny fajok és élőhelyek védelme

10. cikk

Tilalom hatálya alá tartozó hal- és kagylófajok

(1) Tilos a 92/43/EGK irányelv IV. mellékletében felsorolt hal- és kagylófajok fogása, fedélzeten tartása, átrakása és kirakodása, kivéve, ha arra vonatkozóan – az említett irányelv 16. cikke szerint – eltérések engedélyezésére került sor.

(2) Az (1) bekezdésben említett fajokon túlmenően az uniós hajók számára tilos halászni, fedélzeten tartani, átrakni, kirakodni, tárolni, értékesíteni, eladásra kiállítani vagy felkínálni az I. mellékletben felsorolt fajokat, illetve azokat a fajokat, amelyek halászata más uniós jogi aktusok szerint tilos.

(3) Az (1) és a (2) bekezdésben említett fajok véletlenül kifogott egyedeit meg kell óvni az esetleges sérülésektől és haladéktalanul vissza kell engedni a tengerbe, a véletlenszerűen megölt egyedek tudományos kutatási célra való felhasználásának kivételével, amely az alkalmazandó uniós joggal összhangban engedélyezhető.

(4) A Bizottság felhatalmazást kap arra, hogy a 29. cikkel összhangban elfogadott felhatalmazáson alapuló jogi aktusok útján módosítsa az I. mellékletben szereplő listát, amennyiben a rendelkezésre álló legjobb tudományos szakvélemények alapján az említett listát módosítani szükséges.

(5) Az e cikk (4) bekezdése értelmében elfogadott intézkedéseknek a 4. cikk (1) bekezdésének b) pontjában meghatározott célok elérésére kell irányulniuk, és figyelembe vehetik az érzékeny fajok védelméről szóló nemzetközi megállapodásokat.

11. cikk

Tengeri emlősök, tengeri madarak és tengeri hüllők fogásai

(1) Tilos a 92/43/EGK irányelv II. és IV. mellékletében felsorolt tengeri emlősök vagy tengeri hüllők, valamint a 2009/147/EK irányelvben említett tengeri madárfajok fogása, fedélzeten tartása, átrakása vagy kirakodása.

▼B

(2) Az (1) bekezdésben említett fajok kifogott egyedeit meg kell óvni az esetleges sérülésektől és haladéktalanul szabadon kell engedni.

(3) Az (1) és a (2) bekezdés ellenére az (1) bekezdésben említett tengeri fajok véletlenül kifogott egyedeinek fedélzeten tartása, átrakása vagy kirakodása megengedett, amennyiben ez a tevékenység szükséges az egyes állategyedek felépüléséhez nyújtott segítség biztosításához, valamint a véletlenül megölt egyedek tudományos kutatási célra való felhasználásának lehetővé tételéhez, és feltéve, hogy az érintett illetékes nemzeti hatóságokat a fogást követően a lehető leghamarabb és az alkalmazandó uniós joggal összhangban, teljeskörűen előre tájékoztatták.

(4) A rendelkezésre álló legjobb tudományos szakvélemények alapján a tagállamok a lobogójuk alatt közlekedő hajókra vonatkozóan bevezethetnek enyhítő intézkedéseket, vagy korlátozhatják számukra bizonyos halászeszközök használatát. Az ilyen intézkedéseknek a lehető legkisebbre kell csökkenteniük, illetve – amennyiben lehetséges – ki kell küszöbölniük az e cikk (1) bekezdésében említett fajok fogásait, valamint meg kell felelniük az 1380/2013/EU rendelet 2. cikke szerinti célkitűzéseknek, és legalább olyan szigorúaknak kell lenniük, mint az uniós jog szerinti technikai intézkedéseknek.

(5) Az e cikk (4) bekezdése értelmében elfogadott intézkedéseknek a 4. cikk (1) bekezdésének b) pontjában meghatározott célok elérésére kell irányulniuk. A tagállamok ellenőrzési célból tájékoztatják a többi érintett tagállamot az e cikk (4) bekezdése szerint elfogadott intézkedésekről. Nyilvánosan hozzáférhetővé teszik továbbá az ilyen intézkedésekkel kapcsolatos megfelelő információkat.

*12. cikk***Az érzékeny élőhelyek és azok részeként a veszélyeztetett tengeri ökoszisztémák védelme**

(1) A II. mellékletben meghatározott halászeszközöket tilos alkalmazni az ugyanabban a mellékletben említett érintett területeken.

(2) Amennyiben a rendelkezésre álló legjobb tudományos szakvélemények szerint a II. mellékletben szereplő területlistát ajánlott módosítani, a Bizottság felhatalmazást kap arra, hogy e rendelet 29. cikkével összhangban és az 1380/2013/EU rendelet 11. cikkének (2) és (3) bekezdésében meghatározott eljárásnak megfelelően felhatalmazáson alapuló jogi aktusok útján módosítsa a II. mellékletet. A módosítások elfogadásakor a Bizottság külön hangsúlyt helyez az olyan negatív hatások mérséklésére, amelyek a halászati tevékenység más érzékeny területekre való áthelyeződéséből erednek.

(3) Amennyiben valamely tagállam felségterületéhez vagy joghatósága alá tartozó vizeken az (1) bekezdésben említett élőhelyek, vagy más érzékeny élőhelyek, például veszélyeztetett tengeri ökoszisztémák találhatóak, az adott tagállam az 1380/2013/EU rendelet 11. cikkében megállapított eljárásnak megfelelően jogosult halászati tilalom hatálya alá tartozó területeket kijelölni vagy más állományvédelmi intézkedéseket hozni az adott terület védelmére. Az ilyen intézkedéseknek meg kell felelniük az 1380/2013/EU rendelet 2. cikke szerinti célkitűzéseknek, és legalább olyan szigorúaknak kell lenniük, mint az uniós jog szerinti intézkedéseknek.

(4) Az e cikk (2) és (3) bekezdése értelmében elfogadott intézkedéseknek a 4. cikk (1) bekezdésének c) pontjában meghatározott célok elérésére kell irányulniuk.



4. SZAKASZ

Minimális állományvédelmi referenciaméret

13. cikk

Minimális állományvédelmi referenciaméret

(1) Az e rendelet V–X. mellékletének A. részében szereplő tengeri fajok tekintetében meghatározott minimális állományvédelmi referenciaméretet a következő célokból alkalmazandók:

- a) a tengeri fajok fiatal egyedeinek védelme az 1380/2013/EU rendelet 15. cikkének (11) és (12) bekezdése értelmében;
- b) halállomány-helyreállítási területek létrehozása az 1380/2013/EU rendelet 8. cikke értelmében;
- c) minimális forgalmazási méretek meghatározása az 1379/2013/EU európai parlamenti és tanácsi rendelet ⁽⁷⁾ 47. cikkének (2) bekezdése értelmében.

(2) A tengeri fajok egyedeinek méreteit a IV. melléklettel összhangban kell megállapítani.

(3) Amennyiben a tengeri fajok méreteinek meghatározására vonatkozóan több előírt módszer létezik, az adott egyed nem tekinthető a minimális állományvédelmi referenciaméret alatti egyednek, ha bármelyik ilyen módszer alkalmazása a minimális állományvédelmi referenciamérettel azonos vagy nagyobb méretet mutat ki.

(4) Az olyan fajok közé tartozó homárok, langusztarások, illetve kagylók és csigák, amelyekre vonatkozóan az V, VI vagy a VII. mellékletben minimális állományvédelmi referenciaméretet állapítottak meg, csak egészben tarthatók a fedélzeten és csak egészben rakodhatók ki.

5. SZAKASZ

A visszadobás gyakorlatának visszaszorítását célzó intézkedések

14. cikk

A nem kívánt fogások elkerülésére irányuló kísérleti projektek

(1) Az 1380/2013/EU rendelet 14. cikkének sérelme nélkül a tagállamok kísérleti projekteket folytathatnak olyan módszerek feltárása érdekében, amelyek segítségével elkerülhetők a nem kívánt fogások. E kísérleti projekteknek figyelembe kell venniük az érintett tanácsadó testületek véleményét, és a rendelkezésre álló legjobb tudományos szakvéleményeken kell alapulniuk.

(2) Amennyiben a szóban forgó kísérleti tanulmányok vagy más tudományos szakvélemények eredményei szerint a nem kívánt fogások jelentősek, az érintett tagállamoknak az 1380/2013/EU rendelet 19. cikkel összhangban törekedniük kell arra, hogy technikai intézkedéseket hozzanak e nem kívánt fogások mérséklésére.

⁽⁷⁾ Az Európai Parlament és a Tanács 1379/2013/EU rendelete (2013. december 11.) a halászati és akvakultúra-termékek piacának közös szervezéséről, az 1184/2006/EK és az 1224/2009/EK tanácsi rendelet módosításáról, valamint a 104/2000/EK tanácsi rendelet hatályon kívül helyezéséről (HL L 354., 2013.12.28., 1. o.)



III. FEJEZET
REGIONALIZÁCIÓ

15. cikk

Regionális technikai intézkedések

(1) A regionális szinten megállapított technikai intézkedéseket a következő mellékletek határozzák meg:

- a) az V. melléklet az Északi-tenger vonatkozásában;
- b) a VI. melléklet az északnyugati vizek vonatkozásában;
- c) a VII. melléklet a délnyugati vizek vonatkozásában;
- d) a VIII. melléklet a Balti-tenger vonatkozásában;
- e) a IX. melléklet a Földközi-tenger vonatkozásában;
- f) a X. melléklet a Fekete-tenger vonatkozásában;
- g) a XI. melléklet az Indiai-óceánon és az Atlanti-óceán nyugati részén található uniós vizek vonatkozásában;
- h) XIII. melléklet az érzékeny fajok vonatkozásában.

(2) Az érintett halászatok regionális sajátosságainak figyelembevétele érdekében a Bizottságot felhatalmazást kap arra, hogy e rendelet 29. cikkével és az 1380/2013/EU rendelet 18. cikkével összhangban felhatalmazáson alapuló jogi aktusokat fogadjon el az e cikk (1) bekezdésben említett mellékletekben szereplő technikai intézkedések módosítása, kiegészítése, hatályon kívül helyezése, illetőleg az azoktól való eltérés biztosítása céljából, többek között az 1380/2013/EU rendelet 15. cikkének (5) és (6) bekezdésében említett kirakodási kötelezettség végrehajtásával összefüggésben. A Bizottság az 1380/2013/EU rendelet 18. cikkével és az e rendelet III. fejezetének vonatkozó cikkeivel összhangban benyújtott közös ajánlás alapján fogadhat el ilyen felhatalmazáson alapuló jogi aktusokat.

(3) Az említett, felhatalmazáson alapuló jogi aktusok elfogadása céljából azok a tagállamok, amelyek közvetlen gazdálkodási érdekeltiséggel rendelkeznek, közös ajánlásokat nyújthatnak be az 1380/2013/EU rendelet 18. cikkének (1) bekezdésével összhangban, első alkalommal legkésőbb 24 hónapon, azt követően pedig 18 hónapon belül az e rendelet 31. cikkének (1) bekezdésében említett terv minden egyes benyújtását követően. Ilyen ajánlásokat minden egyéb olyan esetben is benyújthatnak, amikor azt szükségesnek vélik.

(4) Az e cikk (2) bekezdése értelmében elfogadott technikai intézkedéseknek:

- a) az e rendelet 3. és 4. cikkében meghatározott célkitűzések és célértékek elérésére kell irányulniuk;
- b) arra kell irányulniuk, hogy megvalósuljanak a közös halászati politika területén elfogadott egyéb vonatkozó uniós jogi aktusokban, különösen az 1380/2013/EU rendelet 9. és 10. cikkében említett többéves tervekben megfogalmazott célok, illetve teljesüljenek az ott leírt feltételek;

▼B

- c) az 1380/2013/EU rendelet 3. cikkében meghatározott jó kormányzás elvein kell alapulniuk;
- d) olyan mértékben kell elősegíteniük a tengeri biológiai erőforrások védelmét, amely különösen a hasznosítási kor- és méretösszetétel, valamint az érzékeny fajok és élőhelyek számára nyújtott védelem szintje tekintetében legalább egyenértékű az (1) bekezdésben említett intézkedések által biztosítottal. A halászati tevékenységeknek a tengeri ökoszisztémára gyakorolt esetleges hatását szintén figyelembe kell venni.
- (5) A szembőséggel kapcsolatos, a 27. cikkben és az V–XI. mellékletek B. részében meghatározott előírásokra vonatkozó feltételek alkalmazása nem eredményezheti a szelektivitásra vonatkozó, 2019. augusztus 14-én hatályos előírások enyhülését, többek között a fiatal egyedeket érintő fogások mennyiségének növekedését, és az alkalmazásnak a 3. és a 4. cikkben meghatározott célkitűzések és célértékek elérésére kell irányulnia.
- (6) A (2) bekezdésben említett intézkedések elfogadása céljából benyújtott közös ajánlásokban a tagállamok tudományos bizonyítékokkal szolgálnak a szóban forgó intézkedések elfogadásának alátámasztására.
- (7) A Bizottság felkérheti a HTMGB-t a (2) bekezdés szerinti közös ajánlások értékelésére.

*16. cikk***A halászeszközök faj és méret szerinti szelektivitása**

A 15. cikk (2) bekezdésében említett intézkedések elfogadása céljából a halászeszközöknek a méret- és fajszelektáló jellemzői tekintetében benyújtott közös ajánlásnak tudományos bizonyítékkal kell szolgálnia arra vonatkozóan, hogy az említett intézkedések egy meghatározott faj vagy fajok kombinációja tekintetében legalább olyan szelektivitási jellemzőkkel rendelkeznek, mint az V–X. melléklet B. részében és a XI. melléklet A. részében meghatározott halászeszközök.

*17. cikk***A fiatal egyedek és az ívó rajok védelmében halászati tilalom vagy korlátozás hatálya alá vont területek**

A 15. cikk (2) bekezdésében említett intézkedések elfogadása céljából az V–VIII. és a X. melléklet C. része, valamint a XI. melléklet B. része, vagy halászati tilalom vagy korlátozás hatálya alá vonandó új területek kijelölése tekintetében benyújtott közös ajánlásnak az ilyen területek vonatkozásában ismertetnie kell:

- a) a halászati tilalom célját;
- b) a halászati tilalom földrajzi kiterjedését és időtartamát;
- c) a meghatározott halászeszközre vonatkozó korlátozásokat; valamint
- d) az ellenőrzési és nyomonkövetési szabályokat.

*18. cikk***Minimális állományvédelmi referenciaméret**

A 15. cikk (2) bekezdésében említett intézkedések elfogadása céljából az V–X. melléklet A. része tekintetében benyújtott közös ajánlásnak tiszteletben kell tartania a tengeri fajok fiatal egyedei védelmének biztosítására vonatkozó célkitűzést.

▼B*19. cikk***Azonnali hatályú halászati tilalmak és továbbhaladási rendelkezések**

(1) A 15. cikk (2) bekezdésében említett intézkedések elfogadása céljából az érzékeny fajok, a fiatal egyedek rajai, az ívó halrajok és a kagylók rajai védelmének biztosítása érdekében benyújtott, az azonnali hatályú halászati tilalmakra vonatkozó közös ajánlásnak ismertetnie kell:

- a) a halászati tilalmak földrajzi kiterjedését és időtartamát;
- b) a halászati tilalmat kiváltó fajokat és küszöbszinteket;
- c) azon fokozottan szelektív halászeszközök használatát, amelyek lehetővé teszik az egyébként tilalom hatálya alá tartozó területekhez való hozzáférést; valamint
- d) az ellenőrzési és nyomonkövetési szabályokat.

(2) A 15. cikk (2) bekezdésében említett intézkedések elfogadása céljából a továbbhaladási rendelkezések tekintetében benyújtott közös ajánlásnak ismertetnie kell:

- a) a továbbhaladási kötelezettséget kiváltó fajokat és küszöbszinteket;
- b) azt a távolságot, amennyire a hajónak el kell távolodnia korábbi halászhelyétől.

*20. cikk***Innovatív halászeszközök**

(1) A 15. cikk (2) bekezdésében említett intézkedések elfogadása céljából innovatív halászeszközöknek egy adott tengermedencében való használata tekintetében benyújtott közös ajánlásnak értékelést kell tartalmaznia azokról a hatásokról, amelyeket az ilyen halászeszközök használata gyakorolhat a célfajokra, az érzékeny fajokra és az érzékeny élőhelyekre. Az érintett tagállamok összegyűjtik az értékelés elkészítéséhez szükséges megfelelő adatokat.

(2) Az innovatív halászeszközök használata nem engedélyezhető olyan esetben, amikor az (1) bekezdésben említett értékelések szerint használatuk jelentős negatív hatásokkal jár az érzékeny élőhelyekre és a nem célfajokra nézve.

*21. cikk***Természetvédelmi intézkedések**

A 15. cikk (2) bekezdésében említett intézkedések elfogadása céljából az érzékeny fajok és élőhelyek védelme tekintetében benyújtott közös ajánlás:

- a) a rendelkezésre álló legjobb tudományos szakvélemények alapján meghatározhatja azon érzékeny fajok és érzékeny élőhelyek listáját, amelyeket egy adott területen a leginkább veszélyeztetet a halászati tevékenység;

▼B

- b) meghatározhat olyan további vagy alternatív intézkedéseket, amelyek a 11. cikkben említett fajok járulékos fogásainak minimalizálása érdekében kiegészítik vagy helyettesítik a XIII. mellékletben említett intézkedéseket;
- c) tájékoztatást nyújthat a meglévő enyhítő intézkedések és nyomonkövetési intézkedések hatékonyságáról;
- d) intézkedéseket határozhat meg a halászeszközök érzékeny élőhelyekre gyakorolt hatásának minimalizálására;
- e) korlátozásokat állapíthat meg bizonyos halászeszközök működtetésére vonatkozóan, vagy teljeskörű tilalmat vezethet be bizonyos halászeszközök olyan területeken való használatára, ahol az ilyen eszközök veszélyt jelentenek a 10. és 11. cikkben említett, az adott területen élő fajok vagy más érzékeny élőhelyek védettségi helyzetére.

*22. cikk***Az ideiglenes visszadobási tervek keretébe illeszkedő regionális intézkedések**

(1) Amikor a tagállamok közös ajánlásokat nyújtanak be technikai intézkedéseknek az 1380/2013/EU rendelet 15. cikkének (6) bekezdése szerinti ideiglenes visszadobási tervekben való megállapítása céljából, az említett ajánlások többek között tartalmazhatják az alábbiakat:

- a) a halászeszközök jellemzői és a használatukra irányadó szabályok;
- b) a méret- vagy fajszeliktívitás fokozása céljából a halászeszközök módosításaira vagy a szelektáló eszközök használatára vonatkozó előírások;
- c) bizonyos halászeszközök használatára és halászati tevékenységekre vonatkozó korlátozások vagy tilalmak bizonyos területeken vagy időszakokban;
- d) minimális állományvédelmi referenciaméretetek;
- e) az 1380/2013/EU rendelet 15. cikkének (4) bekezdése alapján jóváhagyott eltérések;

(2) Az e cikk(1) bekezdése szerinti intézkedéseknek a 3. cikkben megjelölt célok elérésére és különösen a halak vagy a kagylófajok fiatal egyedeinek és ívó rajainak védelmére kell irányulniuk.

*23. cikk***A fogások és visszadobások teljes dokumentálására irányuló kísérleti projektek**

(1) A Bizottság felhatalmazást kap arra, hogy ezen rendelet 29. cikkével és az 1380/2013/EU rendelet 18. cikkével összhangban ezen rendeletet kiegészítő, felhatalmazáson alapuló jogi aktusokat fogadjon el, amelyekben olyan kísérleti projekteket határoz meg, amelyek az eredményalapú halászati gazdálkodás céljából a fogások és visszadobások mérhető célkitűzéseken és célértékeken alapuló teljes dokumentálásának rendszerét dolgozzák ki.

▼B

(2) Az (1) bekezdésben említett kísérleti projektek egy meghatározott terület tekintetében és legfeljebb egyéves időszakra eltérhetnek az V–XI. mellékletek B. részeiben foglalt intézkedésektől, amennyiben bizonyítható, hogy ezek a kísérleti projektek hozzájárulnak a 3. cikkben és a 4. cikkben meghatározott célkitűzések és célértékek megvalósításához és különösen az érintett halászeszközök vagy gyakorlatok szelektivitásának javítására irányulnak, vagy más módon csökkentik azok környezeti hatását. Ez az egyéves időszak megegyező feltételek esetén további egy évvel meghosszabbítható, és az adott tevékenységcsoporton belül tagállamonként működő hajók legfeljebb 5 %-ára kell korlátozni.

(3) Amennyiben a tagállamok közös ajánlásokat nyújtanak be az (1) bekezdés szerinti kísérleti projektek megvalósítása érdekében, tudományos bizonyítékokkal kell szolgálniuk azok elfogadásának alátámasztására. A HTMGB értékeli ezeket a közös ajánlásokat és az értékelést nyilvánosságra hozza. A projekt befejezésétől számított hat hónapon belül a tagállamok jelentést tesznek a Bizottságnak, amelyben felvázolják az eredményeket, ideértve a szelektivitás és egyéb környezeti hatások terén bekövetkezett változások részletes értékelését.

(4) A HTMGB értékeli a (3) bekezdésben említett jelentést. Amennyiben az értékelés szerint az új halászeszköz vagy gyakorlat hozzájárul a (2) bekezdésben megállapított célkitűzés eléréséhez, a Bizottság az EUMSZ-szel összhangban javaslatot nyújthat be a szóban forgó halászeszköz vagy gyakorlat általános használatának engedélyezése céljából. A HTMGB értékelését közzé kell tenni.

(5) A Bizottság ezen rendeletet kiegészítő, felhatalmazáson alapuló jogi aktusokat fogadhat el a 29. cikkkel összhangban, amelyekben meghatározza a fogások és visszadobások teljes dokumentálása az e cikk (1) bekezdésében említett rendszerének műszaki előírásait.

*24. cikk***Végrehajtási jogi aktusok**

(1) A Bizottság végrehajtási jogi aktusok útján elfogadhatja a következőket:

- a) az V–IX. melléklet B. részében meghatározott halászeszközökhöz rögzített szelektáló eszközök jellemzői;
- b) az V. melléklet D. részében meghatározott halászeszközök jellemzőire vonatkozó részletes szabályok a halászeszközök kialakítását érintő korlátozásokkal és a lobogó szerinti tagállamok által elfogadandó ellenőrzési és nyomonkövetési intézkedésekkel összefüggésben;
- c) a lobogó szerinti tagállamok által az V. melléklet C. részének 6. pontjában, a VI. melléklet C. részének 9. pontjában és a VII. melléklet C. részének 4. pontjában említett halászeszközök használata esetén elfogadandó ellenőrzési és nyomonkövetési intézkedések részletes szabályai;
- d) a lobogó szerinti tagállamok által az V. melléklet C. részének 2. pontjában és a VI. melléklet C. részének 6. és 7. pontjában meghatározott, tilalom vagy korlátozás hatálya alá tartozó területek tekintetében elfogadandó ellenőrzési és nyomonkövetési intézkedések részletes szabályai;
- e) a XIII. melléklet A. részében említett akusztikus riasztóberendezések jelkibocsátási jellemzőire vonatkozó és az elhelyezésüket érintő részletes szabályok;

▼B

- f) a XIII. melléklet B. részében említett madárriasztó zsinórok és lesúlyozott zsinórok kialakítására és alkalmazására vonatkozó részletes szabályok;
- g) a XIII. melléklet C. részében említett, a teknősök kiszabadulását lehetővé tevő eszközök jellemzőire vonatkozó részletes szabályok.
- (2) Ezeket az (1) bekezdésben említett végrehajtási jogi aktusokat a 30. cikk (2) bekezdésével összhangban kell elfogadni.

IV. FEJEZET

TUDOMÁNYOS KUTATÁS, KÖZVETLEN ÁLLOMÁNYPÓTLÁS ÉS ÁTTELEPÍTÉS

25. cikk

Tudományos kutatás

- (1) Az e rendeletben megállapított technikai intézkedések nem alkalmazandók a tudományos vizsgálatok céljából folytatott halászati műveletekre, amennyiben teljesülnek az alábbi feltételek:
- a) a halászati műveleteket a lobogó szerinti tagállam engedélyével és annak felügyelete alatt kell végrehajtani;
- b) a Bizottságot és azt a tagállamot, amelynek felségterületéhez vagy joghatósága alá tartozó vizein a halászati műveletek zajlani fognak (a továbbiakban: parti tagállam), az ilyen halászati műveletek végzésének tervezett megkezdése előtt legalább két héttel tájékoztatni kell, megadva a műveletekben részt vevő hajók és az elvégzendő tudományos vizsgálatok részletes adatait;
- c) a műveleteket végző hajónak vagy hajóknak az 1224/2009/EK rendelet 7. cikkével összhangban érvényes halászati engedéllyel kell rendelkezniük;
- d) ha a parti tagállam a hajó lobogója szerinti tagállamtól azt kéri, a halászati műveletek végzése alatt a hajó parancsnoka köteles felvenni a fedélzetre a parti tagállam által küldött megfigyelőt, kivéve, ha ez biztonsági okokból nem lehetséges;
- e) a kereskedelmi hajók által tudományos vizsgálat céljából folytatott halászati műveletek tekintetében időkorlátot kell megállapítani. Amennyiben a kereskedelmi hajók általi, konkrét kutatás céljából folytatott halászati műveletekben hatnál több kereskedelmi hajó vesz részt, a lobogó szerinti tagállamnak legalább három hónappal korábban értesítenie kell a Bizottságot a műveletről, a Bizottságnak pedig adott esetben ki kell kérnie a HTMGB szakvéleményét, megerősítendő, hogy az említett mértékű részvétel tudományos okokból indokolt; amennyiben a HTMGB szakvéleménye szerint nem indokolt a részvétel ilyen mértéke, az érintett tagállamnak megfelelő módon módosítania kell a tudományos kutatás feltételeit;
- f) elektromos vonóháló esetén a tudományos kutatást folytató hajóknak egy az ICES vagy a HTMGB által felülvizsgált és validált tudományos kutatási terv részeként konkrét tudományos protokollt, illetve egy a nyomkövetést, ellenőrzést és értékelést szolgáló rendszert kell követniük.

▼B

(2) Az e cikk (1) bekezdésében említett célból kifogott tengeri fajok értékesíthetők, tárolhatók, eladásra kiállíthatók vagy felkínálhatók, feltéve, hogy az 1224/2009/EK rendelet 33. cikke (6) bekezdésével összhangban adott esetben beleszámítják őket a kvótákba, valamint:

- a) megfelelnek az e rendelet IV–X. mellékletében szereplő minimális állományvédelmi referenciaméreteknek; vagy
- b) közvetlen emberi fogyasztástól eltérő célokra értékesítik őket.

*26. cikk***Közvetlen állománypótlás és áttelepítés**

(1) Az e rendeletben meghatározott technikai intézkedések nem vonatkoznak a tengeri fajok kizárólag közvetlen állománypótlásának vagy áttelepítésének céljából végrehajtott halászati műveletekre, amennyiben e műveleteket a közvetlen gazdálkodási érdekekkel bíró tagállam vagy tagállamok engedélyével és felügyelete alatt hajtják végre.

(2) Ha a közvetlen állománypótlásra vagy áttelepítésre valamely más tagállam vagy tagállamok vizein kerül sor, a Bizottságot és valamennyi érintett tagállamot az ilyen halászati műveletek végzésének tervezett megkezdése előtt legalább 20 naptári nappal tájékoztatni kell.

V. FEJEZET

A SZEMBŐSÉGGEL KAPCSOLATOS ELŐÍRÁSOKRA VONATKOZÓ FELTÉTELEK*27. cikk***A szembőséggel kapcsolatos előírásokra vonatkozó feltételek**

(1) Az V–VIII. mellékletben meghatározott százalékos fogási arányok jelentik a fajok azon legnagyobb százalékos arányát, amely az említett mellékletekben meghatározott egyedi szembőségek tekintetében engedélyezett. Az említett százalékos arányok nem érintik a fogások kirakodására vonatkozóan az 1380/2013/EU rendelet 15. cikkében foglalt kötelezettséget.

(2) A százalékos fogási arányokat az összes tengeri biológiai erőforrás egyes halászati utak után kirakodott, élsúlyban kifejezett összes fogásának arányában kell kiszámítani.

(3) A (2) bekezdésben említett százalékos fogási arányok egy vagy több reprezentatív minta alapján számíthatók ki.

(4) Ennek a cikknek az alkalmazásakor a norvég homár egyenérték-tömegét a fark tömegének hárommal való megszorzásával kell kiszámítani.

(5) A tagállamok az 1224/2009/EK rendelet 7. cikkével összhangban halászati engedélyt adhatnak ki a lobogójuk alatt közlekedő azon hajóknak, amelyek az V–XI. mellékletben meghatározott egyedi szembőségek alkalmazásával folytatnak halászati tevékenységet. Az engedélyek felfüggeszthetők vagy visszavonhatók, amennyiben megállapításra kerül, hogy az érintett hajó nem teljesíti az V–VIII. mellékletben meghatározott százalékos fogási arányokat.

▼B

(6) Ez a cikk nem érinti az 1224/2009/EK rendeletet.

(7) A Bizottságot fel kell hatalmazni arra, hogy a 15. cikk értelmében és a 29. cikkel összhangban felhatalmazáson alapuló jogi aktusokat fogadjon el az V–X. melléklet B. részében és a XI. melléklet A. részében foglalt releváns fajok tekintetében a „célzott halászat” fogalmának részletesebb meghatározása céljából. E célból az adott halászat tekintetében közvetlen állománygazdálkodási érdekekkel bíró tagállamoknak legkésőbb 2020. augusztus 15-ig be kell nyújtaniuk első közös ajánlásait.

VI. FEJEZET

NEAFC SZABÁLYOZÁSI TERÜLETEK TECHNIKAI INTÉZKEDÉSEI*28. cikk***NEAFC szabályozási területek technikai intézkedései**

A NEAFC szabályozási területek technikai intézkedései a XII. mellékletben találhatóak.

VII. FEJEZET

ELJÁRÁSI RENDELKEZÉSEK*29. cikk***A felhatalmazás gyakorlása**

(1) A felhatalmazáson alapuló jogi aktusok elfogadására vonatkozóan a Bizottság részére adott felhatalmazás gyakorlásának feltételeit ez a cikk határozza meg.

(2) A Bizottságnak a 2. cikk (2) bekezdésében, a 8. cikk (3) bekezdésében, a 10. cikk (4) bekezdésében, a 12. cikk (2) bekezdésében, a 15. cikk (2) bekezdésében, a 23. cikk (1) és (5) bekezdésében, a 27. cikk (7) bekezdésében és a 31. cikk (4) bekezdésében említett, felhatalmazáson alapuló jogi aktus elfogadására vonatkozó felhatalmazása 2019. augusztus 14-től ötéves időtartamra szól. A Bizottság legkésőbb kilenc hónappal az ötéves időtartam letelte előtt jelentést készít a felhatalmazásról. A felhatalmazás hallgatólagosan meghosszabbodik a korábbival megegyező időtartamra, amennyiben az Európai Parlament vagy a Tanács nem ellenzi a meghosszabbítást legkésőbb három hónappal minden egyes időtartam letelte előtt.

(3) Az Európai Parlament vagy a Tanács bármikor visszavonhatja a 2. cikk (2) bekezdésében, a 8. cikk (3) bekezdésében, a 10. cikk (4) bekezdésében, a 12. cikk (2) bekezdésében, a 15. cikk (2) bekezdésében, a 23. cikk (1) és (5) bekezdésében, a 27. cikk (7) bekezdésében és a 31. cikk (4) bekezdésében említett felhatalmazást. A visszavonásról szóló határozat megszünteti az abban meghatározott felhatalmazást. A határozat az *Európai Unió Hivatalos Lapjában* való kihirdetését követő napon, vagy a benne megjelölt későbbi időpontban lép hatályba. A határozat nem érinti a már hatályban lévő, felhatalmazáson alapuló jogi aktusok érvényességét.

▼B

(4) A felhatalmazáson alapuló jogi aktus elfogadása előtt a Bizottság a jogalkotás minőségének javításáról szóló 2016. április 13-i intézményközi megállapodásban foglalt elvekkel összhangban konzultál az egyes tagállamok által kijelölt szakértőkkel.

(5) A Bizottság a felhatalmazáson alapuló jogi aktus elfogadását követően haladéktalanul és egyidejűleg értesíti arról az Európai Parlamentet és a Tanácsot.

(6) A 2. cikk (2) bekezdése, a 8. cikk (3) bekezdése, a 10. cikk (4) bekezdése, a 12. cikk (2) bekezdése, a 15. cikk (2) bekezdése, a 23. cikk (1) és (5) bekezdése, a 27. cikk (7) bekezdése és a 31. cikk (4) bekezdése értelmében elfogadott, felhatalmazáson alapuló jogi aktus csak akkor lép hatályba, ha az Európai Parlamentnek és a Tanácsnak a jogi aktusról való értesítését követő két hónapon belül sem az Európai Parlament, sem a Tanács nem emelt ellene kifogást, illetve ha az említett időtartam lejártát megelőzően mind az Európai Parlament, mind a Tanács arról tájékoztatta a Bizottságot, hogy nem fog kifogást emelni. Az Európai Parlament vagy a Tanács kezdeményezésére ez az időtartam két hónappal meghosszabbodik.

*30. cikk***A bizottsági eljárás**

(1) A Bizottságot az 1380/2013/EU rendelet 47. cikkével létrehozott Halászati és Akvakultúraágazati Bizottság segíti. Ez a bizottság a 182/2011/EU rendelet értelmében vett bizottságnak minősül.

(2) Az e bekezdésre történő hivatkozáskor a 182/2011/EU rendelet 5. cikkét kell alkalmazni.

VIII. FEJEZET

ZÁRÓ RENDELKEZÉSEK*31. cikk***Felülvizsgálat és jelentéstétel**

(1) A Bizottság a tagállamoktól és az érintett tanácsadó testületektől kapott információk alapján, a HTMGB által készített értékelés után, 2020. december 31-ig, majd azt követően háromévente jelentést nyújt be az Európai Parlamentnek és a Tanácsnak e rendelet végrehajtásáról. E jelentésben értékelnie kell, hogy a regionális és az uniós szintű technikai intézkedések milyen mértékben járultak hozzá a 3. cikkben megállapított célkitűzések teljesítéséhez és a 4. cikkben meghatározott célértékek eléréséhez. A jelentésben hivatkozni kell az ICES szakvéleményére is az elért előrehaladást, illetve az innovatív halászeszközök hatásait illetően. A jelentésben továbbá következtetéseket kell megfogalmazni a tengeri ökoszisztémákkal, az érzékeny élőhelyekkel és a szelektivitással kapcsolatos előnyökről vagy az azokra gyakorolt negatív hatásokról.

(2) Az e cikk (1) bekezdésében említett jelentésnek tartalmaznia kell többek között annak értékelését, hogy a technikai intézkedések mennyiben járultak hozzá a hasznosítási kor- és méretösszetétel optimalizálásához, a 3. cikk (2) bekezdésének a) pontjában előírtaknak megfelelően. A jelentés az említett célból a XIV. mellékletben felsorolt fajok legfontosabb indikátorállományai tekintetében szelektivitási teljesítménymutatóként minden év vonatkozásában feltüntetheti többek között az optimális szelektivitási hosszt a kifogott egyedek átlagos hosszához képest.

▼B

(3) Amennyiben e jelentés alapján regionális szinten bizonyíték van arra, hogy a célkitűzéseket és célértékeket nem sikerült elérni, akkor az adott régió tagállamai az (1) bekezdés szerinti jelentés benyújtását követő tizenkét hónapon belül olyan tervet nyújtanak be, amely meghatározza az említett célkitűzések és célértékek eléréséhez való hozzájárulás céljából meghozandó intézkedéseket.

(4) Az említett jelentés alapján a Bizottság e rendelet vonatkozásában bármilyen szükséges módosítást javasolhat az Európai Parlamentnek és a Tanácsnak. A Bizottság felhatalmazást kap arra, hogy a 15. cikk értelmében és a 29. cikkel összhangban felhatalmazáson alapuló jogi aktusokat fogadjon el a XIV. mellékletben meghatározott fajok jegyzékének módosítására vonatkozóan.

*32. cikk***Az 1967/2006/EK rendelet módosításai**

Az 1967/2006/EK rendelet a következőképpen módosul:

- a) a 3., 8.-12., 14., 15., 16. és 25. cikket el kell hagyni;
- b) a II., a III. és a IV. mellékletet el kell hagyni.

Az elhagyott cikkekre és mellékletekre való hivatkozásokat erre a rendelet megfelelő rendelkezéseire történő hivatkozásként kell értelmezni.

*33. cikk***Az 1224/2009/EK rendelet módosításai**

Az 1224/2009/EK rendelet IV. címének IV. fejezete a következőképpen módosul:

- a) a 3. szakaszt el kell hagyni;
- b) a szöveg a következő 4. szakasszal egészül ki:

„4. s z a k a s z

Fedélzeti feldolgozás és nyílt tengeri halászat*54a. cikk***Fedélzeti feldolgozás**

(1) A halászhajók fedélzetén tilos mindenfajta fizikai vagy vegyi halfeldolgozást végezni halliszt, halolaj vagy egyéb hasonló termékek előállítására céljából, illetve tilos ilyen célból halfogást más hajóra átrakni.

(2) Az (1) bekezdés nem alkalmazandó:

- a) a belsőségek feldolgozására, illetve átrakására; vagy
- b) a fedélzeten történő szurimigyártásra.

*54b. cikk***Fogáskezelési és kirakodási korlátozások a nyílt tengeri hajókon**

(1) A NEAFC-egyezmény hatálya alá tartozó, az 1236/2010/EU rendelet 3. cikkének (2) bekezdésében meghatározott területen makréla-, hering- és fattyúmakréla-halászatot folytató nyílt vízi halászhajók fedélzetén található vízleválasztók rácsávolsága legfeljebb 10 mm lehet.

▼B

A rácsokat hegesztéssel kell rögzíteni. Amennyiben a vízleválasztón rácsok helyett nyílások találhatók, az egyes nyílások legnagyobb átmérője nem haladhatja meg a 10 mm-t. A vízleválasztókhoz vezető csúszkák nyílásainak átmérője nem haladhatja meg a 15 mm-t.

(2) A NEAFC-egyezmény hatálya alá tartozó területeken tevékenységet folytató nyílt vízi hajók esetében tilos a halaknak a puffertartályokból vagy a hűtött tengervíz-tartályokból történő, a biztonsági vonal alatti kirakodása.

(3) A hajóparancsnok elküldi a lobogó szerinti tagállam illetékes halászati hatóságainak a NEAFC-egyezmény hatálya alá tartozó területen makréla-, hering- és fattyúmakréla-halászatot folytató nyílt vízi hajók fogáskezelési és kirakodási képességeihez kapcsolódó, a lobogó szerinti tagállam illetékes hatóságai által hitelesített tervrajzokat, valamint azok módosításait. A hajó lobogója szerinti tagállam illetékes hatóságai rendszeresen ellenőrzik a benyújtott tervrajzok pontosságát. A tervrajzok másolatának mindenkor elérhetőnek kell lennie a fedélzeten.

*54c. cikk***Az automatikus osztályozó berendezések használatának korlátozása**

(1) Tilos a hering, a makréla vagy a fattyúmakréla nem és nagyság szerinti automatikus osztályozására alkalmas berendezést a fedélzeten tartani vagy használni.

(2) Az ilyen berendezés azonban a fedélzeten tartható vagy használható, feltéve, hogy:

a) a hajó nem tart a fedélzetén vagy használ egyszerre 70 mm-nél kisebb szembőségű vontatott eszközt, illetve egy vagy több erszényes kerítőhálót vagy egyéb hasonló halászeszközt;

b) a fedélzeten jogszerűen tartható fogás egészét:

i. fagyasztott állapotban tárolják;

ii. az osztályozott halakat osztályozás után azonnal lefagyasztják, és semmilyen osztályozott halat nem dobnak vissza a tengerbe; és

iii. a berendezés úgy van beszerelve és elhelyezve a hajón, hogy biztosítsa a tengeri fajok egyedeinek azonnali lefagyasztását, és nem teszi lehetővé a tengerbe való visszadobásukat.

▼B

(3) Az e cikk (1) és (2) bekezdésétől eltérve a Balti-tengerben, a Bæltékben vagy az Øresundban való halászathoz engedéllyel rendelkező hajók vihetnek magukkal automatikus osztályozó berendezést a Kattegatban, feltéve, hogy a 7. cikkel összhangban halászati engedélyt állítottak ki számukra. A halászati engedélynek meg kell határoznia, hogy mely fajokra, térségekben és időszakokban, illetve mely egyéb feltételek mellett lehet alkalmazni, illetve a fedélzeten tartani az osztályozó berendezést.

(4) E cikk a Balti-tengerre nem alkalmazandó.”

*34. cikk***Az 1380/2013/EK rendelet módosítása**

Az 1380/2013/EU rendelet 15. cikkének (12) bekezdése helyébe a következő szöveg lép:

„(12) Az (1) bekezdés szerinti kirakodási kötelezettség hatálya alá nem tartozó fajok esetében a minimális állományvédelmi referenciaméret alatti egyedek fogásait nem lehet a fedélzeten tartani, azokat haladéktalanul vissza kell dobni a tengerbe, kivéve, ha élő csaliként kerülnek használatra.”

*35. cikk***Az (EU) 2016/1139 rendelet módosítása**

Az (EU) 2016/1139 rendelet 8. cikke a következőképpen módosul:

a) az (1) bekezdésben a bevezető rész helyébe a következő szöveg lép:

„(1) A Bizottság felhatalmazást kap arra, hogy e rendelet 16. cikkével és az 1380/2013/EU rendelet 18. cikkével összhangban felhatalmazáson alapuló jogi aktusokat fogadjon el az (EU) 2019/1241 európai parlamenti és tanácsi rendelet (*) hatálya alá nem tartozó következő technikai intézkedésekre vonatkozóan:”;

(*) Az Európai Parlament és a Tanács (EU) 2019/1241 rendelete (2019. június 20.) a halászati erőforrások és a tengeri ökoszisztémák technikai intézkedések révén történő védelméről, az 1967/2006/EK, az 1098/2007/EK és az 1224/2009/EK tanácsi rendelet, továbbá az 1343/2011/EU és az 1380/2013/EU, az (EU) 2016/1139, az (EU) 2018/973, az (EU) 2019/472 és az (EU) 2019/1022 európai parlamenti és tanácsi rendelet módosításáról, valamint a 894/97/EK, a 850/98/EK, a 2549/2000/EK, a 254/2002/EK, a 812/2004/EK és a 2187/2005/EK tanácsi rendelet hatályon kívül helyezéséről (HL L 198, 2019.7.25., xx. 105.).

b) a (2) bekezdés helyébe a következő szöveg lép:

„(2) Az e cikk (1) bekezdésében említett intézkedéseknek hozzá kell járulniuk az e rendelet 3. cikkében meghatározott célkitűzések eléréséhez és meg kell felelniük az (EU) 2019/1241 rendelet 15. cikke (4) bekezdésének”.

*36. cikk***Az (EU) 2018/973 rendelet módosítása**

A (EU) 2018/973 rendeletben a 9. cikk a következőképpen módosul:

▼B

a) az (1) bekezdésben a bevezető rész helyébe a következő szöveg lép:

„(1) A Bizottság felhatalmazást kap arra, hogy e rendelet 16. cikkével és az 1380/2013/EU rendelet 18. cikkével összhangban felhatalmazáson alapuló jogi aktusokat fogadjon el, hogy az (EU) 2019/1241 európai parlamenti és tanácsi rendelet (*) hatálya alá nem tartozó következő technikai intézkedésekre vonatkozóan kiegészítse ezt a rendeletet:

(*) Az Európai Parlament és a Tanács (EU) 2019/1241 rendelete (2019. június 20.) a halászati erőforrások és a tengeri ökoszisztémák technikai intézkedések révén történő védelméről, az 1967/2006/EK, az 1098/2007/EK és az 1224/2009/EK tanácsi rendelet, továbbá az 1343/2011/EU és az 1380/2013/EU, az (EU) 2016/1139, az (EU) 2018/973, az (EU) 2019/472 és az (EU) 2019/1022 európai parlamenti és tanácsi rendelet módosításáról, valamint a 894/97/EK, a 850/98/EK, a 2549/2000/EK, a 254/2002/EK, a 812/2004/EK és a 2187/2005/EK tanácsi rendelet hatályon kívül helyezéséről (HL L 198, 2019.7.25., xx. 105.).”

b) a (2) bekezdés helyébe a következő szöveg lép:

„(2) Az e cikk (1) bekezdésében említett intézkedéseknek hozzá kell járulniuk az e rendelet 3. cikkében meghatározott célkitűzések eléréséhez és meg kell felelniük az (EU) 2019/1241 rendelet 15. cikke (4) bekezdésének.”

37. cikk

Az (EU) 2019/472 rendelet módosítása

Az (EU) 2019/472 rendelet 9. cikke a következőképpen módosul:

a) az (1) bekezdésben a bevezető rész helyébe a következő szöveg lép:

„(1) A Bizottság felhatalmazást kap arra, hogy e rendelet 18. cikkével és az 1380/2013/EU rendelet 18. cikkével összhangban felhatalmazáson alapuló jogi aktusokat fogadjon el, hogy az (EU) 2019/1241 európai parlamenti és tanácsi rendelet (*) hatálya alá nem tartozó következő technikai intézkedésekre vonatkozóan kiegészítse ezt a rendeletet:

(*) Az Európai Parlament és a Tanács (EU) 2019/1241 rendelete (2019. június 20.) a halászati erőforrások és a tengeri ökoszisztémák technikai intézkedések révén történő védelméről, az 1967/2006/EK, az 1098/2007/EK és az 1224/2009/EK tanácsi rendelet, továbbá az 1343/2011/EU és az 1380/2013/EU, az (EU) 2016/1139, az (EU) 2018/973, az (EU) 2019/472 és az (EU) 2019/1022 európai parlamenti és tanácsi rendelet módosításáról, valamint a 894/97/EK, a 850/98/EK, a 2549/2000/EK, a 254/2002/EK, a 812/2004/EK és a 2187/2005/EK tanácsi rendelet hatályon kívül helyezéséről (HL L 198, 2019.7.25., xx. 105.).”;

b) a (2) bekezdés helyébe a következő szöveg lép:

„(2) Az e cikk (1) bekezdésében említett intézkedéseknek hozzá kell járulniuk az e rendelet 3. cikkében meghatározott célkitűzések eléréséhez és meg kell felelniük az (EU) 2019/1241 rendelet 15. cikke (4) bekezdésének”



38. cikk

Az (EU) 2019/1022 rendelet módosítása

Az (EU) 2019/1022 rendelet 13. cikke a következőképpen módosul:

a) az (1) bekezdésben a bevezető rész helyébe a következő szöveg lép:

„(1) A Bizottság felhatalmazást kap arra, hogy e rendelet 18. cikkével és az 1380/2013/EU rendelet 18. cikkével összhangban felhatalmazáson alapuló jogi aktusokat fogadjon el, hogy az (EU) 2019/1241 európai parlamenti és tanácsi rendelet (*); hatálya alá nem tartozó következő technikai intézkedésekre vonatkozóan kiegészítse ezt a rendeletet:

(*) Az Európai Parlament és a Tanács (EU) 2019/1241 rendelete (2019. június 20.) a halászati erőforrások és a tengeri ökoszisztémák technikai intézkedések révén történő védelméről, az 1967/2006/EK, az 1098/2007/EK és az 1224/2009/EK tanácsi rendelet, továbbá az 1343/2011/EU és az 1380/2013/EU, az (EU) 2016/1139, az (EU) 2018/973, az (EU) 2019/472 és az (EU) 2019/1022 európai parlamenti és tanácsi rendelet módosításáról, valamint a 894/97/EK, a 850/98/EK, a 2549/2000/EK, a 254/2002/EK, a 812/2004/EK és a 2187/2005/EK tanácsi rendelet hatályon kívül helyezéséről (HL L 198, 2019.7.25., xx. 105.).”

b) a (2) bekezdés helyébe a következő szöveg lép:

„(2) Az e cikk (1) bekezdésében említett intézkedéseknek hozzá kell járulniuk az e rendelet 3. cikkében meghatározott célkitűzések eléréséhez és meg kell felelniük az (EU) 2019/1241 rendelet 15. cikke (4) bekezdésének.”

39. cikk

Hatályon kívül helyezés

A 894/97/EK, a 850/98/EK, a 2549/2000/EK, a 254/2002/EK, a 812/2004/EK és a 2187/2005/EK rendelet hatályát veszti.

A hatályon kívül helyezett rendeletekre való hivatkozásokat az e rendeletre történő hivatkozásként kell értelmezni.

40. cikk

Hatálybalépés

Ez a rendelet az *Európai Unió Hivatalos Lapjában* való kihirdetését követő huszadik napon lép hatályba.

Ez a rendelet teljes egészében kötelező és közvetlenül alkalmazandó valamennyi tagállamban.

▼B

I. MELLÉKLET

TILALOM HATÁLYA ALÁ TARTOZÓ FAJOK

Azon fajok, amelyeket a 10. cikk (2) bekezdése szerint tilos halászni, fedélzetten tartani, átrakni, kirakodni, tárolni, értékesíteni, eladásra kiállítani vagy felkínálni:

- a) A fűrészszarják alábbi fajai valamennyi uniós vízterületen:
 - i. késfogú fűrészszarja (*Anoxypristis cuspidata*);
 - ii. törpe fűrészszarja (*Pristis clavata*);
 - iii. nagy fűrészszarja (*Pristis pectinata*);
 - iv. közönséges fűrészhal (*Pristis pristis*);
 - v. zöld fűrészszarja (*Pristis zijsron*);
- b) óriáscápa (*Cetorhinus maximus*) és fehér cápa (*Carcharodon carcharias*) valamennyi vízterületen;
- c) sima lámpáscápa (*Etmopterus pusillus*) az ICES 2a körzet és 4 alterület uniós vizein, valamint az ICES 1, 5, 6, 7, 8, 12 és 14 alterület uniós vizein;
- d) Alfréd-ördögrája (*Manta alfredi*) valamennyi uniós vízterületen;
- e) atlanti ördögrája (*Manta birostris*) valamennyi uniós vízterületen;
- f) az ördögráják alábbi fajai valamennyi uniós vízterületen:
 - i. óriás ördögrája (*Mobula mobular*);
 - ii. guineai kis ördögrája (*Mobula rochebrunei*);
 - iii. tuskésfarkú ördögrája (*Mobula japanica*);
 - iv. simafarkú ördögrája (*Mobula thurstoni*);
 - v. törpe ördögrája (*Mobula eregoodootenkee*);
 - vi. Munk-ördögrája (*Mobula munkiana*);
 - vii. chilei ördögrája (*Mobula tarapacana*);
 - viii. rövidúszójú ördögrája (*Mobula kuhlii*);
 - ix. kis ördögrája (*Mobula hypostoma*);
- g) norvég rája (*Raja (Dipturus) nidarosiensis*) az ICES 6a, 6b, 7a, 7b, 7c, 7e, 7f, 7g, 7h és 7k körzet uniós vizein;
- h) fehér rája (*Raja alba*) az ICES 6–10 alterület uniós vizein;
- i) hegedúrāja-félék (*Rhinobatidae*) az ICES 1–10 és 12 alterület uniós vizein;
- j) angyalrāja (*Squatina squatina*) valamennyi uniós vízterületen;
- k) lazac (*Salmo salar*) és tengeri pisztráng (*Salmo trutta*) az ICES 1, 2 és 4–10 (uniós vizek) alterületen található tagállami alapvonalaktól számított hat tengeri mérföldes sávon kívüli vizeken bármilyen vontatott hálóval folytatott halászat során;
- l) hegyesorrú maréna (*Coregonus oxyrinchus*) az ICES 4b körzet uniós vizein;

▼ B

- m) adriai tokhal (*Acipenser naccarii*) és a közönséges tokhal (*Acipenser sturio*) az uniós vizeken;
- n) ikrás nőstény langusza (*Palinurus* spp.) és ikrás nőstény homár (*Homarus gammarus*) a Földközi-tengeren, kivéve közvetlen állománypótlás vagy áttelepítés céljából;
- o) datolyakagyló (*Lithophaga lithophaga*), nagy sonkakagyló (*Pinna nobilis*) és közönséges fúrókagyló (*Pholas dactylus*) a Földközi-tenger uniós vízterületein;
- p) dízsün (*Centrostephanus longispinus*);

▼ M1

- q) ikrás nőstény homár (*Homarus gammarus*) az ICES 3a, 4a és 4b körzetben.



II. MELLÉKLET

AZ ÉRZÉKENY ÉLŐHELYEK VÉDELMÉBEN HALÁSZATI TILALOM
HATÁLYA ALÁ VONT TERÜLETEK

A 12. cikk alkalmazásában a WGS84 koordináta-rendszerben megadott alábbi pontokat sorrendben loxodromákkal összekötő vonallal határolt területeken a halászati tevékenység következő korlátozásai alkalmazandók:

A. RÉSZ

Északnyugati vizek

1. Tilos fenékvonóhálót vagy hasonló vontatott hálót, fenéken rögzített kopolt-yúhálót, állítóhálót vagy tükörhálót és fenéken rögzített horogsort használni az alábbi területeken:

Belgica Mound Province:

- é. sz. 51° 29,4', ny. h. 11° 51,6'
- é. sz. 51° 32,4', ny. h. 11° 41,4'
- é. sz. 51° 15,6', ny. h. 11° 33,0'
- é. sz. 51° 13,8', ny. h. 11° 44,4'
- é. sz. 51° 29,4', ny. h. 11° 51,6'

Hovland Mound Province:

- é. sz. 52° 16,2', ny. h. 13° 12,6'
- é. sz. 52° 24,0', ny. h. 12° 58,2'
- é. sz. 52° 16,8', ny. h. 12° 54,0'
- é. sz. 52° 16,8', ny. h. 12° 29,4'
- é. sz. 52° 04,2', ny. h. 12° 29,4'
- é. sz. 52° 04,2', ny. h. 12° 52,8'
- é. sz. 52° 09,0', ny. h. 12° 56,4'
- é. sz. 52° 09,0', ny. h. 13° 10,8'
- é. sz. 52° 16,2', ny. h. 13° 12,6'

A Porcupine-pad északnyugati része, I. terület:

- é. sz. 53° 30,6', ny. h. 14° 32,4'
- é. sz. 53° 35,4', ny. h. 14° 27,6'
- é. sz. 53° 40,8', ny. h. 14° 15,6'
- é. sz. 53° 34,2', ny. h. 14° 11,4'
- é. sz. 53° 31,8', ny. h. 14° 14,4'
- é. sz. 53° 24,0', ny. h. 14° 28,8'
- é. sz. 53° 30,6', ny. h. 14° 32,4'

A Porcupine-pad északnyugati része, II. terület:

- é. sz. 53° 43,2', ny. h. 14° 10,8'
- é. sz. 53° 51,6', ny. h. 13° 53,4'
- é. sz. 53° 45,6', ny. h. 13° 49,8'
- é. sz. 53° 36,6', ny. h. 14° 07,2'
- é. sz. 53° 43,2', ny. h. 14° 10,8'

▼B

A Porcupine-pad délnyugati része:

- é. sz. 51° 54,6', ny. h. 15° 07,2'
- é. sz. 51° 54,6', ny. h. 14° 55,2'
- é. sz. 51° 42,0', ny. h. 14° 55,2'
- é. sz. 51° 42,0', ny. h. 15° 10,2'
- é. sz. 51° 49,2', ny. h. 15° 06,0'
- é. sz. 51° 54,6', ny. h. 15° 07,2'

2. Valamennyi, az 1. pontban leírt területeken halászó nyílt vízi hajónak meg kell felelnie az alábbi feltételeknek:

- szerepel az engedélyezett hajók jegyzékében, és az 1224/2009/EK rendelet 7. cikkével összhangban halászati engedéllyel rendelkezik,
- kizárólag nyílt vízi halászeszközöket szállít fedélzetén,
- a veszélyeztetett mélytengeri élőhelyek védett területére való belépési szándékukról négy órával a belépés előtt értesítik Írországnak az 1224/2009/EK rendelet 4. cikkének 15. pontja szerinti halászati felügyelő központját, és egyúttal bejelentik a fedélzeten tartott halmenynyiséget,
- az 1. pontban meghatározott területek bármelyikén való tartózkodáskor teljes mértékben működőképés és biztonságos hajómegfigyelési rendszerrel (VMS) rendelkeznek, amely maradéktalanul megfelel a vonatkozó előírásoknak,
- óránként VMS-jelentést készítenek,
- az ír halászati felügyelő központot tájékoztatják a terület elhagyásáról és egyúttal bejelentik a fedélzeten tartott halmenynyiséget, valamint
- fedélzetükön 16–79 mm szembőségű zsákvéggel rendelkező vonóhálót tartanak.

3. Tilos fenékvonóhálót vagy hasonló vontatott hálót használni az alábbi területen:

Darwin Mounds:

- é. sz. 59° 54', ny. h. 6° 55'
- é. sz. 59° 47', ny. h. 6° 47'
- é. sz. 59° 37', ny. h. 6° 47'
- é. sz. 59° 37', ny. h. 7° 39'
- é. sz. 59° 45', ny. h. 7° 39'
- é. sz. 59° 54', ny. h. 7° 25'

B. RÉSZ

Délnyugati vizek

1. El Cachucho

1.1. Tilos fenékvonóhálót, fenéken rögzített kopoltyúhálót, állítóhálót vagy tükörhálót és fenéken rögzített horogsort használni az alábbi területeken:

- é. sz. 44° 12', ny. h. 5° 16'
- é. sz. 44° 12', ny. h. 4° 26'
- é. sz. 43° 53', ny. h. 4° 26'
- é. sz. 43° 53', ny. h. 5° 16'
- é. sz. 44° 12', ny. h. 5° 16'

1.2. Azok a hajók, amelyek 2006-ban, 2007-ben és 2008-ban fenéken rögzített horogsorral célzottan halásztak ezüstös tengericompóra (*Phycis blennoides*), továbbra is halászhatnak az é. sz. 44° 00,00'-től délre, feltéve, hogy rendelkeznek az 1224/2009/EK rendelet 7. cikkével összhangban kiállított halászati engedéllyel.

▼B

1.3. Az 1.1. pontban meghatározott területeken halászatot folytató valamennyi, az említett halászati engedéllyel rendelkező hajónak – teljes hosszúságától függetlenül – teljes mértékben működőképés és biztonságos hajómegfigyelési rendszerrel (VMS) kell rendelkeznie, amely megfelel a vonatkozó előírásoknak.

2. Madeira és a Kanári-szigetek

Tilos fenéken rögzített kopoltyúhálót, állítóhálót vagy tükörhálót használni 200 méternél nagyobb mélységben, illetve fenékvonóhálót vagy hasonló vontatott halászeszközt használni az alábbi területeken:

— é. sz. 27° 00', ny. h. 19° 00'

— é. sz. 26° 00', ny. h. 15° 00'

— é. sz. 29° 00', ny. h. 13° 00'

— é. sz. 36° 00', ny. h. 13° 00'

— é. sz. 36° 00', ny. h. 19° 00'

3. Azori-szigetek

Tilos fenéken rögzített kopoltyúhálót, állítóhálót vagy tükörhálót használni 200 méternél nagyobb mélységben, illetve fenékvonóhálót vagy hasonló vontatott halászeszközt használni az alábbi területeken:

— é. sz. 36° 00', ny. h. 23° 00'

— é. sz. 39° 00', ny. h. 23° 00'

— é. sz. 42° 00', ny. h. 26° 00'

— é. sz. 42° 00', ny. h. 31° 00'

— é. sz. 39° 00', ny. h. 34° 00'

— é. sz. 36° 00', ny. h. 34° 00'



III. melléklet

AZON FAJOK LISTÁJA, AMELYEKET TILOS ERESZTŐHÁLÓVAL
FOGNI

- Germon: *Thunnus alalunga*
- Kékúszójú tonhal: *Thunnus thynnus*
- Nagyszemű tonhal: *Thunnus obesus*
- Bonító: *Katsuwonus pelamis*
- Palamida: *Sarda sarda*
- Sárgaúszójú tonhal: *Thunnus albacares*
- Feketeúszójú tonhal: *Thunnus atlanticus*
- Kis tonhalak: *Euthynnus* spp.
- Déli kékúszójú tonhal: *Thunnus maccoyii*
- Tonmakrélák: *Auxis* spp.
- Aranyosfejű hal: *Brama rayi*
- Vitorlaskardoshal-félék: *Tetrapturus* spp.; *Makaira* spp.
- Vitorlášhalak: *Istiophorus* spp.
- Kardhal: *Xiphias gladius*
- Makrélacsuka-félék: *Scomberesox* spp.; *Cololabis* spp.
- Aranymakrélák: *Coryphaena* spp.
- Cápák: *Hexanchus griseus*; *Cetorhinus maximus*; *Alopiidae*; *Carcharchini-*
dae; *Sphyrnidae*; *Isuridae*; *Lamnidae*
- Lásbasfejűek: minden faj



IV. MELLÉKLET

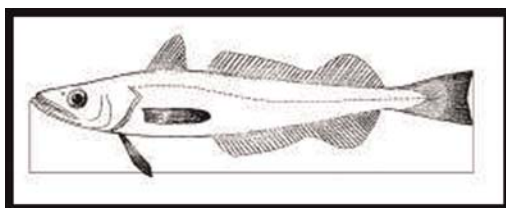
A TENGERI ÉLŐLÉNYEK MÉRETÉNEK MÉRÉSE

1. Bármely hal méretét, amint az 1. ábra mutatja, az orrcsúctól a farokúszó végéig kell mérni.
2. A norvég homár (*Nephrops norvegicus*) a 2. ábrán bemutatott módon kell mérni:
 - vagy a páncél hossza alapján, a középvonallal párhuzamosan, a szem végétől a páncél hátsó szélének középpontjáig, vagy
 - a teljes hossz alapján, az orr (rostrum) csúcsától a farokpáncél (telson) hátsó végéig, a sörtéket nem beleszámítva.

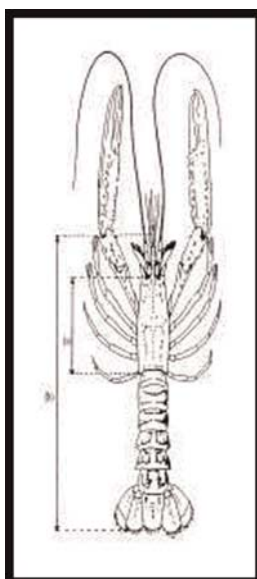
A norvég homár leválasztott farka esetében az első szelvény elülső felétől a farokvég túlsó széléig, a sörte nélkül kell megmérni. A farkat kiegyenesítve, de nem kihúzva kell mérni, a hát felőli oldalon.
3. A Skagerrak vagy Kattegat kivételével az Északi-tengerből származó homár (*Homarus gammarus*) méretét a 3. ábrán bemutatott módon kell meghatározni: a páncél hossza alapján, a középvonallal párhuzamosan, bármelyik szemgödör hátsó szélétől a páncél legtávolabbi széléig.
4. A Skagerrakból vagy a Kattegatból származó homár (*Homarus gammarus*) méretét a 3. ábrán bemutatott módon kell meghatározni:
 - vagy a páncél hossza alapján, a középvonallal párhuzamosan, a szem végétől a páncél hátsó szélének középpontjáig, vagy
 - a teljes hossz alapján, az orr (rostrum) csúcsától a farokpáncél (telson) hátsó végéig, a sörtéket nem beleszámítva.
5. A langusztafélék (*Palinurus* spp.) méretét, amint a 4. ábra mutatja, a páncél hossza alapján, a középvonallal párhuzamosan, az orr (rostrum) csúcsától a páncél hátsó szélének középpontjáig kell meghatározni.
6. A kagylók méretét, amint az 5. ábra mutatja, a héj legszélesebb részén kell meghatározni.
7. A nagy tengeripók (*Maja squinado*) méretét a 6. ábra szerint, a páncél hossza alapján a páncél szélétől a rostrumok között a páncél túlsó végéig vezető középvonal mentén kell meghatározni.
8. A nagy tarisznyarák (*Cancer pagurus*) méretét a 7. ábra szerint, a páncél legnagyobb szélességénél, a páncél elülső-hátulsó középvonalára merőlegesen kell meghatározni.
9. A közönséges kürtcsiga (*Buccinum* spp.) méretét a 8. ábra szerint, a csigaház hossza mentén kell meghatározni.
10. A kardhal (*Xiphias gladius*) mérete, a 9. ábra szerint, az alsó állkapocstól a farok tövéig mért hossz.

▼B

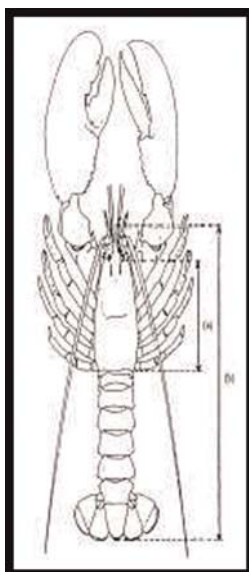
1. ábra Halak



2. ábra Norvég homár
(*Nephrops norvegicus*)

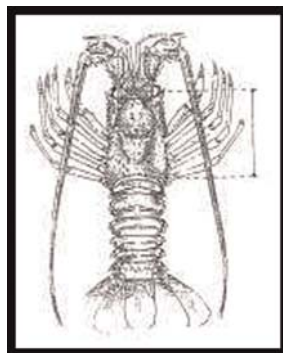


3. ábra Homár
(*Homarus gammarus*)



▼B

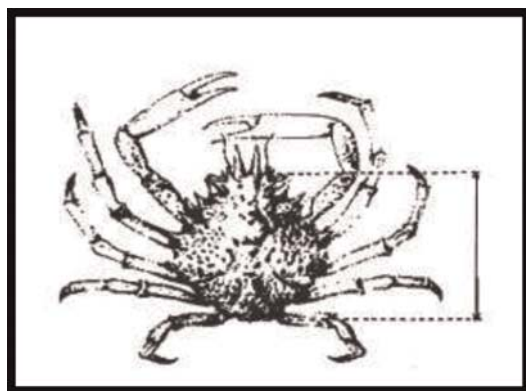
4. ábra Langusztafélék
(*Palinurus* spp.)




5. ábra Kagylók



6. ábra Nagy tengeripók
(*Maja squinado*)

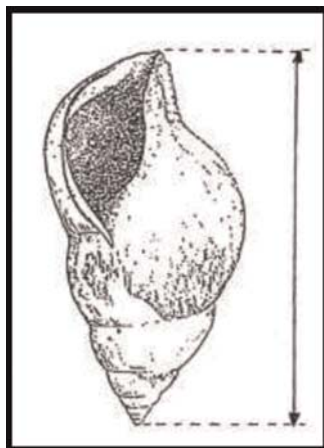


7. ábra Nagy tarisznyárak
(*Cancer pagurus*)




▼B

8. ábra Közönséges kürtsigák
(*Buccinum* spp.)



9. ábra Kardhal
(*Xiphias gladius*)





V. melléklet

ÉSZAKI-TENGER ⁽¹⁾

A. RÉSZ

Minimális állományvédelmi referenciaméreték

| Faj | Északi-tenger |
|---|--|
| Közönséges tőkehal (<i>Gadus morhua</i>) | 35 cm |
| Foltos tőkehal (<i>Melanogrammus aeglefinus</i>) | 30 cm |
| Fekete tőkehal (<i>Pollachius virens</i>) | 35 cm |
| Sávós tőkehal (<i>Pollachius pollachius</i>) | 30 cm |
| Szürke tőkehal (<i>Merluccius merluccius</i>) | 27 cm |
| Rombuszhalak (<i>Lepidorhombus</i> spp.) | 20 cm |
| Nyelvhalak (<i>Solea</i> spp.) | 24 cm |
| Sima lepényhal (<i>Pleuronectes platessa</i>) | 27 cm |
| Vékonybajszú tőkehal (<i>Merlangius merlangus</i>) | 27 cm |
| Északi menyhal (<i>Molva molva</i>) | 63 cm |
| Kék menyhal (<i>Molva dypterygia</i>) | 70 cm |
| Norvég homár (<i>Nephrops norvegicus</i>) | teljes hossz: 85 mm, páncélhossz: 25 mm norvéghomár-farok: 46 mm |
| Makrélák (<i>Scomber</i> spp.) | 30 cm ⁽⁴⁾ |
| Hering (<i>Clupea harengus</i>) | 20 cm ⁽⁴⁾ |
| Fattyúmakrélák (<i>Trachurus</i> spp.) | 15 cm ⁽⁴⁾ |
| Szardella (<i>Engraulis encrasicolus</i>) | 12 cm vagy 90 egyed/kg ⁽⁴⁾ |
| Farkassügér (<i>Dicentrarchus labrax</i>) | 42 cm |
| Szardínia (<i>Sardina pilchardus</i>) | 11 cm ⁽⁴⁾ |
| Homár (<i>Homarus gammarus</i>) | 87 mm (páncélhossz) |
| Nagy tengeripók (<i>Maja squinado</i>) | 120 mm |
| Csíkos fésűkagylók (<i>Chlamys</i> spp.) | 40 mm |
| Ráncos vénuszkagyló (<i>Ruditapes decussatus</i>) | 40 mm |
| Kis vénuszkagyló (<i>Venerupis pullastra</i>) | 38 mm |
| Japán (Manilla) kagyló (<i>Venerupis philippinarum</i>) | 35 mm |
| Vénuszkagyló (<i>Venus verrucosa</i>) | 40 mm |
| Pénzkagyló (<i>Callista chione</i>) | 6 cm |

⁽¹⁾ E melléklet alkalmazásában:

- a Kattegatot északon a skageni és a tistlarnai világítótorony, illetve a svéd tengerpart legközelebbi pontja között húzott vonal határolja, délen pedig a Hasenoere-től Gniben-fokig, a Korshage-től Spodsbjergig és a Gilbjergtől Kullenig húzódó vonal,
- a Skagerrakot nyugaton a hanstholmi világítótoronytól a lindesnesi világítótoronyig, délen a skageni világítótoronytól a tistlarnai világítótoronyig, illetve onnan a svéd tengerpart legközelebbi pontjáiig húzódó vonal határolja,
- az Északi-tenger magában foglalja az ICES 4 alterületet, a mellette lévő, az é. sz. 64°-tól délre elhelyezkedő ICES 2a körzetet, és az ICES 3a körzetnek azt a részét, amelyet nem tartalmaz a Skagerraknak a második francia bekezdésben foglalt meghatározása.

▼B

| Faj | Északi-tenger |
|--|--|
| Palloškagylók (<i>Ensis</i> spp.) | 10 cm |
| Vaskos vājókagyló (<i>Spisula solida</i>) | 25 mm |
| Ugrókagylók (<i>Donax</i> spp.) | 25 mm |
| Hüvelykagyló (<i>Pharus legumen</i>) | 65 mm |
| Közönséges kürtcsiga (<i>Buccinum undatum</i>) | 45 mm |
| Polip (<i>Octopus vulgaris</i>) | 750 gr |
| Languszták (<i>Palinurus</i> spp.) | 95 mm (páncélhossz) |
| Piros ostorgarnéla (<i>Parapenaeus longirostris</i>) | 22 mm (páncél hossza) |
| Nagy tarisznyarák (<i>Cancer pagurus</i>) | 140 mm ⁽¹⁾ ⁽²⁾ ⁽³⁾ |
| Fésűkagyló (<i>Pecten maximus</i>) | 100 mm |
| Közönséges tőkehal (<i>Gadus morhua</i>) | 30 cm |
| Foltos tőkehal (<i>Melanogrammus aeglefinus</i>) | 27 cm |
| Fekete tőkehal (<i>Pollachius virens</i>) | 30 cm |
| Sávós tőkehal (<i>Pollachius pollachius</i>) | — |
| Szürke tőkehal (<i>Merluccius merluccius</i>) | 30 cm |
| Rombuszhalak (<i>Lepidorhombus</i> spp.) | 25 cm |
| Nyelvhalak (<i>Solea</i> spp.) | 24 cm |
| Síma lepényhal (<i>Pleuronectes platessa</i>) | 27 cm |
| Vékonybajszú tőkehal (<i>Merlangius merlangus</i>) | 23 cm |
| Északi menyhal (<i>Molva molva</i>) | — |
| Kék menyhal (<i>Molva dypterygia</i>) | — |
| Norvég homár (<i>Nephrops norvegicus</i>) | teljes hossz: 105 mm Norvéghomár-farok: 59 mm páncélhossz: 32 mm |

▼ **B**

| Faj | Északi-tenger |
|--|--|
| Makrélák (<i>Scomber</i> spp.) | 20 cm ⁽⁴⁾ |
| Hering (<i>Clupea harengus</i>) | 18 cm ⁽⁴⁾ |
| Fattyúmakrélák (<i>Trachurus</i> spp.) | 15 cm ⁽⁴⁾ |
| Homár (<i>Homarus gammarus</i>) | teljes hossz: 220 mm páncélhossz: 78 mm |
| ▼ M1 Homár (<i>Homarus gammarus</i>) | 90 mm (páncélhossz) a svéd kizárólagos gazdasági övezetben, az ICES 3a körzetben |

▼ **B**

- (¹) Az ICES 4a körzet uniós vizein. Az ICES 4b és 4c körzetekben az alkalmazandó minimális állományvédelmi referenciaméret 130 mm.
- (²) Az ICES 4b és 4c körzet azon része tekintetében, amelyet az Anglia partján az é. sz. 53°28'22", k. h. 0°09'24"-nél található ponttól az é. sz. 53°28'22", k. h. 0°22'24"-nél található pontig (az Egyesült Királyság 6 tengeri mérföldes határa) húzott egyenes vonal és az é. sz. 51°54'06", k. h. 1°30'30"-nél lévő ponttól az Anglia partján az é. sz. 51°55'48", k. h. 1°17'00"-nél található pontig húzott egyenes vonal határol, az alkalmazandó minimális állományvédelmi referenciaméret 115 mm.
- (³) A csapdákkal és kosarakkal kifogott nagy tarisznyarások esetében a fogás össz-tömegének legfeljebb 1 %-a állhat leválasztott ollókból. Más halászeszközzel fogott nagy tarisznyarások esetében legfeljebb 75 kg tömegű leválasztott olló rakodható ki.
- (⁴) Az 1380/2013/EU rendelet 15. cikkétől eltérve a szardínia, a szardella, a hering, a fattyúmakréla és a makréla minimális állományvédelmi referenciaméretei nem alkalmazandók minden egyes említett faj fedélzeten tartott teljes fogásai élő-tömegének 10 %-áig. A minimális állományvédelmi referenciaméret alatti szardínia, szardella, hering, fattyúmakréla és makréla százalékos arányát a fedélzeten lévő összes tengeri élőlény élő-súlyja szerint válogatás után vagy kirakodáskor kell kiszámítani. A százalékarány egy vagy több reprezentatív minta alapján számítható ki. A 10 %-os határt átrakáskor, kirakodáskor, szállításkor, raktározáskor, kiállításokor és értékesítéskor is tilos meghaladni.

▼ **M1**

1. Az e részben az Északi-tengeren a farkassügérre (*Dicentrarchus labrax*), valamint a svéd kizárólagos gazdasági övezeten belül a Skagerrakban és a Kattegatban (ICES 3a körzet) a homárra (*Homarus gammarus*) vonatkozóan meghatározott minimális állományvédelmi referenciaméretetek alkalmazandók a rekreációs célú halászat tekintetében.

▼ **B**

B. RÉSZ

Szembőség

1. A vontatott halászeszközök szembőségének alaptere
- 1.1. A kirakodási kötelezettség sérelme nélkül a hajóknak legalább 120 mm-es, illetve a Skagerrakban és a Kattegatban legalább 90 mm-es szembőséget kell alkalmazniuk (²).
- 1.2. A kirakodási kötelezettség sérelme nélkül és az 1.1. pont ellenére a hajók az alábbi táblázatban felsoroltak szerinti kisebb szembőségeket is alkalmazhatnak az Északi-tengeren, valamint a Skagerrakban és Kattegatban, feltéve, hogy:

(²) Skagerrak és Kattegat alkörzetben a halászeszközre egy rombusz alakú, legalább 270 mm-es szembőségű vagy egy négyzetes hálószemekből álló, legalább 140 mm-es szembőségű felső hálómezőt kell felszerelni. Kattegat alkörzetben egy legalább 120 mm-es szembőségű, négyzetes szemekből álló hálómezőt lehet felszerelni (a vonóhálókra az október 1-jétől december 31-ig tartó időszakban, a kerítőhálókra pedig az augusztus 1-jétől október 31-ig tartó időszakban).

▼B

- i. megfelelnek az említett táblázatban meghatározott kapcsolódó feltételeknek, a közönséges tőkehal, a foltos tőkehal és a fekete tőkehal járulékos fogásai pedig nem haladják meg az összes tengeri biológiai erőforrás egyes halászati utak után kirakodott, élősúlyban kifejezett összes fogásának 20 %-át; vagy
- ii. a szelektivitást érintő, olyan egyéb módosítások kerülnek alkalmazásra, amelyeket a HTMGB egy vagy több tagállam kérésére értékelt, a Bizottság pedig jóváhagyott. A szelektivitást érintő, említett módosításoknak a közönséges tőkehal, a foltos tőkehal és a fekete tőkehal esetében a 120 mm-es szembőséggel legalább megegyező szelektivitási jellemzőket kell biztosítaniuk.

▼M1

1.3. A táblázatban szereplő előírásoktól eltérve a norvég garnéla Skagerrakban (ICES 3an körzet) folytatott halászata során alkalmazható halvisszatartó eszköz, ha elegendő halászati lehetőség áll rendelkezésre a járulékos fogások beszámításához, és a halvisszatartó eszköz:

- 120 mm vagy annál nagyobb szembőségű, négyzet alakú hálózemekből álló felső hálópanellel van ellátva,
- legalább 3 méter hosszúságú, valamint
- legalább olyan széles, mint a szelektáló rács.

1.4. Az e rendelet I. mellékletében említett SepNep⁽³⁾ használata egyenértékű szelektáló eszközként engedélyezett a norvég homár (*Nephrops norvegicus*) célzott halászata során.

▼B

| Szembőség | Földrajzi terület | Feltételek |
|--------------------------------|--|--|
| Legalább 100 mm ⁽¹⁾ | Északi-tenger, az é. sz. 57° 30'-tól délre | A sima lepényhal és a nyelvhal célzott halászata feszítőlapos vonóhálóval, merevítőrudas vonóhálóval és kerítőhálóval. A halászeszközre egy legalább 90 mm-es szembőségű, négyzetes szemekből álló hálómézőt kell felszerelni. |
| Legalább 80 mm ⁽¹⁾ | ICES 4b és 4c körzet | Nyelvhalra irányuló célzott halászat merevítőrudas vonóhálóval. A háló elülső részének felső felébe egy legalább 180 mm-es szembőségű hálómézőt kell felszerelni. A vékonybajszú tőkehal, a makréla és a fogási korlátok hatálya alá nem tartozó fajok célzott halászata fenékvonóhálókkal. A halászeszközre egy legalább 80 mm-es szembőségű, négyzetes szemekből álló hálómézőt kell felszerelni. |

⁽³⁾ „SepNep”: olyan feszítőlapos vonóháló, amely:

- a 80–99 +≥ 100 mm szembőség tartományon belüli hálóból készül,
- több, legalább 80–120 mm szembőségű zsákvéggel rendelkezik, amelyek egyetlen hosszabbító elemhez vannak erősítve; a vonóháló legfelső zsákvége legalább 120 mm szembőségű, és egy legfeljebb 105 mm szembőségű elválasztó hálómézővel van felszerelve, valamint
- opcionálisan egy legalább 17 mm rácsrúdtávolságú szelektáló ráccsal is ellátható, feltéve, hogy annak kialakítása lehetővé teszi a norvég homár kis méretű egyedének menekülését.

▼B

| Szembőség | Földrajzi terület | Feltételek |
|---|---|---|
| Legalább 80 mm | Északi-tenger | <p>A norvég homár (<i>Nephrops norvegicus</i>) célzott halászata. A halászeszközre egy legalább 120 mm-es szembőségű, négyzetes szemekből álló hálómézőt, vagy egy legfeljebb 35 mm-es rácsrúdtávolságú szelektáló rácstól vagy azzal egyenértékű szelektáló eszközt kell felszerelni.</p> <p>A fogási korlátok hatálya alá nem tartozó olyan fajok célzott halászata, amelyek másutt nem szerepelnek a táblázatban. A halászeszközre egy legalább 80 mm-es szembőségű, négyzetes szemekből álló hálómézőt kell felszerelni.</p> <p>A valódi rájafélék célzott halászata.</p> |
| Legalább 80 mm | ICES 4c körzet | A nyelvhal célzott halászata feszítőlapos vonóhálóval. A halászeszközre egy legalább 80 mm-es szembőségű, négyzetes szemekből álló hálómézőt kell felszerelni. |
| Legalább 70 mm (négyzetes hálószem) vagy 90 mm (rombusz alakú hálószem) | Skagerrak és a Kattegat | A norvég homár (<i>Nephrops norvegicus</i>) célzott halászata. A halászeszközre egy legfeljebb 35 mm-es rácsrúdtávolságú szelektáló rácstól vagy azzal egyenértékű szelektáló eszközt kell felszerelni. |
| Legalább 40 mm | Egész terület | A tintahal célzott halászata (<i>Lolignidae</i> , <i>Ommastrephidae</i>) |
| Legalább 35 mm | Skagerrak és Kattegat | A norvég garnéla (<i>Pandalus borealis</i>) célzott halászata. A halászeszközre egy legfeljebb 19 mm-es rácsrúdtávolságú szelektáló rácstól vagy azzal egyenértékű szelektáló eszközt kell felszerelni. |
| Legalább 32 mm | Az egész terület, Skagerrak és Kattegat kivételével | A norvég garnéla (<i>Pandalus borealis</i>) célzott halászata. A halászeszközre egy legfeljebb 19 mm-es rácsrúdtávolságú szelektáló rácstól vagy azzal egyenértékű szelektáló eszközt kell felszerelni. |

▼B

| Szembőség | Földrajzi terület | Feltételek |
|---------------------|-------------------|---|
| Legalább 16 mm | Egész terület | Olyan kis méretű nyílt vízi fajok célzott halászata, amelyek másutt nem szerepelnek a táblázatban. A norvég tőkehal célzott halászata. A norvég tőkehal halászatában használt halászeszközökre egy legfeljebb 35 mm-es rácsrúdtávolságú szelektáló rácsot kell felszerelni. A homoki garnéla és a rózsás garnéla célzott halászata. A halászeszközre a nemzeti vagy regionális szintű szabályokkal összhangban szeparáló vonóhálót vagy szelektáló rácsot kell felszerelni. |
| Kevesebb mint 16 mm | Egész terület | A homoki angolna célzott halászata. |

(1) A halászhajóknak tilos 32 és 99 mm közötti szembőségű merevítőrudas vonóhálót használniuk a következő pontokat összekötő vonaltól északra: az Egyesült Királyság keleti partvonalán az é. sz. 55°-on lévő pont, onnan keletre az é. sz. 55°, k. h. 5°, onnan északra az é. sz. 56°, és onnan keletre Dánia nyugati partvonalán az é. sz. 56°-on lévő pont. Tilos 32 és 119 mm közötti szembőségű merevítőrudas vonóhálót használni az ICES 2a körzetben és az ICES 4 alterületnek az é. sz. 56° 00'-től északra eső részén.

2. A statikus hálók és az eresztőhálók szembőségének alaplérétei

2.1. A kirakodási kötelezettség sérelme nélkül a hajóknak legalább 120 mm-es szembőséget kell alkalmazniuk.

2.2. A kirakodási kötelezettség sérelme nélkül és a 2.1. pont ellenére a hajók az alábbi táblázatban felsoroltak szerinti kisebb szembőségeket is alkalmazhatnak az Északi-tengeren, valamint a Skagerrakban és Kattegatban, feltéve, hogy megfelelnek az említett táblázatban meghatározott kapcsolódó feltételeknek, a közönséges tőkehal, a foltos tőkehal és a fekete tőkehal járulékos fogásai pedig nem haladják meg az összes tengeri biológiai erőforrás egyes halászati utak után kirakodott, élősúlyban kifejezett összes fogásának 20 %-át.

| Szembőség | Földrajzi terület | Feltételek |
|-----------------|-------------------|--|
| Legalább 100 mm | Egész terület | A foltos tőkehal, a vékonybajszú tőkehal, a közönséges lepényhal és a farkassügér célzott halászata |
| Legalább 90 mm | Egész terület | A lepényhal-alakúak és a fogási korlátok hatálya alá nem tartozó olyan fajok célzott halászata, amelyek másutt nem szerepelnek a táblázatban |
| Legalább 50 mm | Egész terület | Olyan kis méretű nyílt vízi fajok célzott halászata, amelyek másutt nem szerepelnek a táblázatban |

C. RÉSZ

Tilalom vagy korlátozás hatálya alá tartozó területek

1. Az ICES 4a és 4b körzetben a homoki angolna védelmében halászati tilalom hatálya alá vont területek

1.1. Homoki angolnára tilos bármilyen, 32 mm-nél kisebb szembőségű zsákvéggel rendelkező vontatott halászeszkőzzel halászni az Anglia és Skócia keleti partvonalától és a WGS84 koordinátarendszerben megadott alábbi pontokat sorrendben loxodromákkal összekötő vonallal határolt földrajzi területen:

▼B

- Anglia keleti partján az é. sz. 55° 30'-nél lévő pont
 - é. sz. 55° 30', ny. h. 01° 00'
 - é. sz. 58° 00', ny. h. 01° 00'
 - é. sz. 58° 00', ny. h. 02° 00'
 - Skócia keleti partján a ny. h. 02° 00'-nél lévő pont.
- 1.2. A tudományos célú halászat engedélyezett a területen előforduló homokiangolna-állomány és a halászati tilalom hatásának figyelemmel kísérése érdekében.
2. Az ICES 4 alterületen a sima lepényhal fiatal egyedeinek védelmében halászati tilalom hatálya alá vont területek
- 2.1. A 8 m teljes hosszúságot meghaladó hajók számára tilos bármiféle fenékvonóhálót, merevítőrudas vonóhálót, dán kerítőhálót vagy hasonló vontatott halászeszközt használni a WGS84 koordinátarendszerben megadott alábbi pontokat loxodromákkal sorrendben összekötő vonallal határolt területeken:
- a) Franciaországnak az é. sz. 51° 00'-től északra fekvő partszakaszán, Belgium partjain, valamint Hollandiának az é. sz. 53° 00'-ig terjedő partszakaszán az alapvonalaktól számított 12 tengeri mérföldön belüli terület;
 - b) következő koordinátákat összekötő vonallal határolt terület:
 - c) Dánia nyugati partján az é. sz. 57° 00'-en lévő pont;
 - é. sz. 57° 00', k. h. 7° 15'
 - é. sz. 55° 00', k. h. 7° 15'
 - é. sz. 55° 00', k. h. 7° 00'
 - é. sz. 54° 30', k. h. 7° 00'
 - é. sz. 54° 30', k. h. 7° 30'
 - é. sz. 54° 00', k. h. 7° 30'
 - é. sz. 54° 00', k. h. 6° 00'
 - é. sz. 53° 50', k. h. 6° 00'
 - é. sz. 53° 50', k. h. 5° 00'
 - é. sz. 53° 30', k. h. 5° 00'
 - é. sz. 53° 30', k. h. 4° 15'
 - é. sz. 53° 00', k. h. 4° 15'
 - Hollandia partján az é. sz. 53° 00'-en lévő pont
 - Dánia nyugati partján az é. sz. 57° 00'-től a hirtshalsi világítótornyig terjedő partszakasz mentén az alapvonalaktól számított 12 tengeri mérföldön belüli terület.
- 2.2. A 2.1. pontban említett területen a következő hajók halászhatnak:
- a) fenékvonóhálót vagy dán kerítőhálót használó hajók, amelyek motorteljesítménye nem haladja meg 221 kW-ot,
 - b) páros fenékvonóhálóval párban halászó hajók, amelyek együttes motorteljesítménye semmikor nem haladja meg a 221 kW-ot,

▼ M2

- c) a 221 kW-nál nagyobb motorteljesítményű hajók használhatnak feszítőlapos fenékvonóhálót, azok a párban halászó hajók pedig, amelyek együttes motorteljesítménye meghaladja a 221 kW-ot, használhatnak páros fenékvonóhálót azzal a feltétellel, hogy nem halásznak célzottan sima lepényhalra és nyelvhalra, és megfelelnek a szembőségre vonatkozóan az e melléklet B. részében előírt szabályoknak,
- d) a 221 kW-nál nagyobb motorteljesítményű hajók használhatnak dán kerítőhálókat azzal a feltétellel, hogy megfelelnek a szembőségre vonatkozóan az e melléklet B. részének 1.1. pontjában előírt szabályoknak.

▼ B

- 2.3. Amennyiben a 2.2. pont a) alpontjában említett hajók merevítőrudas vonóhálót használnak, a merevítőrúd hossza, vagy az egyes rudak hosszának összegeként számított, a kombinált merevítőrudas vonóhálók összesített hossza nem haladhatja meg a kilenc métert, illetve nem lehet 9 m-nél hosszabbra meghosszabbítható, kivéve, ha az érintett hajók 16 és 31 mm közötti szembőségű hálót használnak. Az elsődleges tevékenységként homoki garnélákra (*Crangon crangon*) halászó halászhajók számára engedélyezett az olyan merevítőrudas vonóháló használata, amelynél az egyes rudak összegeként számított összesített rúdhossz meghaladja a 9 m-t, feltéve, hogy az érintett hajó 80 és 99 mm közötti szembőségű hálót használ és kiegészítő halászati engedélyt adott ki számára.

▼ M2

- 2.4. A 2.1. pontban említett területen való halászatra feljogosított hajókról jegyzéket kell összeállítani, amelyet az egyes tagállamoknak el kell küldeniük a Bizottság számára. A 2.2. pont a) alpontjában említett és a jegyzéken szereplő hajók teljes motorteljesítménye nem haladhatja meg az egyes tagállamoknak az 1998. január 1-jén meglévő összes nyilvántartott motorteljesítményét. A feljogosított halászhajóknak az 1224/2009/EK rendelet 7. cikkével összhangban kiállított halászati engedéllyel kell rendelkezniük. 2021. július 1-jétől kizárólag legfeljebb 24 méter teljes hosszúságú merevítőrudas vonóhálós hajók vehetők fel a jegyzékbe.

▼ B

3. A merevítőrudas vonóhálóknak az Egyesült Királyság partjától számított 12 tengeri mérföldes sávban történő használatára vonatkozó korlátozások
- 3.1. A hajóknak tilos bármilyen merevítőrudas vonóhálót használni az Egyesült Királyság partjánál a parti tenger mérésének alapját képező alapvonalaktól számított 12 tengeri mérföldes távolságon belül.
- 3.2. A 3.1. ponttól eltérve a meghatározott területen belül engedélyezett a merevítőrudas vonóhálós halászat, amennyiben:
- a hajó motorteljesítménye nem haladja meg a 221 kW-ot, teljes hosszúsága pedig nem haladja meg a 24 m-t, valamint
 - a rúdhossz vagy az egyes rudak összegeként számított összesített rúdhossz nem haladja meg a 9 m-t, vagy nem hosszabbítható meg 9 m-nél hosszabbra, kivéve a homoki garnélarák (*Crangon crangon*) 31 mm-nél kisebb szembőségű hálós halászatát.
4. A spratthalászatnak a hering védelmében történő korlátozása az ICES 4b körzetben
- A WGS84 koordinátarendszerben megadott alábbi pontokat sorrendben loxodromákkal összekötő vonallal határolt földrajzi területeken a következő időszakokban tilos bármilyen, 32 mm-nél kisebb szembőségű zsákvéggel rendelkező vontatott halászeszközzel vagy 30 mm-nél kisebb szembőségű statikus hálós halászni:
- január 1. és március 31., valamint október 1. és december 31. között a ICES 39E8-as statisztikai területen. E rendelet alkalmazásában ezt az ICES-területet az Egyesült Királyság keleti partjától az é. sz. 55° 00' mentén kelet felé a ny. h. 1° 00'-en lévő pontig tartó, onnan észak felé az é. sz. 55° 30'-en lévő pontig, onnan pedig nyugat felé, az Egyesült Királyság partjáiig tartó vonal határolja,

▼B

- január 1. és március 31., valamint október 1. és december 31. között a Moray Firth ny. h. 3° 30'-től nyugatra lévő belső vizein és a Firth of Forth ny. h. 3° 00'-től nyugatra eső belső vizein,
- július 1. és október 31. között a következő pontokkal határolt területen:
 - Dánia nyugati partján az é. sz. 55° 30'-en lévő pont
 - é. sz. 55° 30', k. h. 7° 00'
 - é. sz. 57° 00', k. h. 7° 00'
 - Dánia nyugati partján az é. sz. 57° 00'-en lévő pont.

▼M2

Az első bekezdés harmadik francia bekezdésétől eltérve az említett francia bekezdés 2023. december 31-ig nem alkalmazandó a következő eszközökkel folytatott halászatra:

- a) 32 mm-nél kisebb szembőségű vontatott halászeszközök;
- b) erszényes kerítőhálók; vagy
- c) 30 mm-nél kisebb szembőségű kopoltyúhálók, állítóhálók, tükörhálók és eresztőhálók (sodortatott hálók).

A közvetlen állománygazdálkodási érdekekkel bíró tagállamok 2023. december 15-ig benyújtják a Bizottságnak az eltérést alátámasztó nyomonkövetési adatokat.

▼B

5. Különös rendelkezések az ICES 3a körzetben lévő Skagerrak és Kattegat tekintetében
 - 5.1. Tilos merevítőrudas vonóhálóval halászni a Kattegatban.
 - 5.2. Az uniós hajóknak tilos lazacot és tengeri pisztrángot halászniuk, fedélzeten tartaniuk, átrakniuk, kirakodniuk, tárolniuk, értékesíteniük, eladásra kiállítaniuk vagy felkínálniuk.
 - 5.3. Július 1-jétől szeptember 15-ig tilos a 32 mm-nél kisebb szembőségű zsákvéggel rendelkező vontatott halászeszközök használata az alapvonalaktól mért három tengeri mérföldön belüli vizeken a Skagerrakban és a Kattegatban, kivéve a nagy garnélarák (*Pandalus borealis*) célzott halászatát. A csaliként való felhasználásra szánt anyaangolna (*Zoarces viviparus*), gébfélék (*Gobiidae*) vagy sárkányfejű halak (*Cottus* spp.) célzott halászatára bármilyen szembőségű hálók használhatók.
6. Statikus hálók használata az ICES 3a és 4a körzetben
 - 6.1. A 9. cikk (7) bekezdésének a) pontjával összhangban és az e melléklet B. részének 2. pontjától eltérve az alábbi halászeszközök használata engedélyezett a térkép szerint 600 m-nél sekélyebb vizekben:
 - szürke tőkehal célzott halászatára használt, legalább 100 mm-es szembőségű és legfeljebb 100 hálózem mélységű, fenéken rögzített kopoltyúhálók, amennyiben a hajóként telepített hálók összesített hossza nem haladja meg a 25 km-t, és a maximális merítési idő 24 óra,
 - ördöghalfélék célzott halászatára használt, legalább 250 mm-es szembőségű és legfeljebb 15 hálózem mélységű állítóhálók, amennyiben a telepített hálók összesített hossza nem haladja meg a 100 km-t, és a maximális merítési idő 72 óra.
 - 6.2. Az (EU) 2016/2336 európai parlamenti és tanácsi rendelet⁽⁴⁾ I. mellékletében felsorolt mélytengeri cápákra tilos célzottan halászni a térkép szerint 600 m-nél sekélyebb vizekben. Az e rendelet és más uniós jogszabályok értelmében halászati tilalom hatálya alá tartozó mélytengeri cápák véletlenül kifogott egyedeit nyilvántartásba kell venni, a lehető legnagyobb mértékben óvni kell a sérülésektől, és haladéktalanul vissza kell engedni a tengerbe. A fogási korlátok hatálya alá tartozó mélytengeri cápák egyedeit a fedélzeten

⁽⁴⁾ Az Európai Parlament és a Tanács (EU) 2016/2336 rendelete (2016. december 14.) a mélytengeri állományoknak az Atlanti-óceán északkeleti részén történő halászatára vonatkozó egyedi feltételek és az Atlanti-óceán északkeleti részének nemzetközi vizein folytatott halászatra vonatkozó rendelkezések megállapításáról, valamint a 2347/2002/EK tanácsi rendelet hatályon kívül helyezéséről (HL L 354., 2016.12.23., 1. o.).

▼B

kell tartani. Az ilyen fogásokat ki kell rakodni és bele kell számítani a kvótába. Azokban a helyzetekben, amikor az érintett tagállamnak nincs rendelkezésre álló kvótája vagy a rendelkezésre álló kvóta nem elegendő, a Bizottság az 1224/2009/EK rendelet 105. cikke (5) bekezdésének alkalmazásához folyamodhat. Amennyiben a mélytengeri cápák tagállami hajók általi véletlen fogásai meghaladják a 10 tonnát, a szóban forgó hajók többé nem vehetik igénybe a 6.1. pont szerinti eltérést.

▼M1

7. A homárt érintő intézkedések az ICES 3a körzetben

7.1. Az ICES 3a körzet svéd kizárólagos gazdasági övezetében a homár (*Homarus gammarus*) csak homárspadákkal halászható.

A homárspadának legalább két, legalább 60 mm átmérőjű, kör alakú menekülönnyílással kell rendelkeznie, amelyek a homárspadá egyes rekeszeinek az alsó részében helyezkednek el. A más halászeszközökkel véletlenül kifogott homárt meg kell óvni az esetleges sérülésektől és haladéktalanul vissza kell engedni a tengerbe.

7.2. Tilos homárt (*Homarus gammarus*) halászni, fedélzeten tartani, átrakni és kirakodni az ICES 3a körzet svéd kizárólagos gazdasági övezetében:

- a) kereskedelmi halászat során a január 1. és a szeptember 20. utáni első hétfő közötti időszakban;
- b) rekreációs célú halászat során a december 1. és a szeptember 20. utáni első hétfő közötti időszakban.

Az ezekben az időszakokban véletlenül kifogott homárt meg kell óvni az esetleges sérülésektől és haladéktalanul vissza kell engedni a tengerbe.

▼B

D. RÉSZ

Elektromos vonóháló használata az ICES 4b és 4c körzetben

1. 2021. július 1-jétől az összes uniós vízben tilos elektromos vonóhálójával halászni.
2. A 2021. június 30-ig tartó átmeneti időszakban az ICES 4b és 4c körzetben továbbra is engedélyezett az elektromos vonóhálójával folytatott halászat, amennyiben teljesülnek az e részben meghatározott feltételek, valamint az e rendelet 24. cikke (1) bekezdésének b) pontjával összhangban a felhasznált elektromos impulzusok jellemzői tekintetében, továbbá a WGS84 koordináta-rendszerben megadott alábbi pontokat loxodromákkal összekötő vonaltól délre fekvő területeken érvényben lévő ellenőrzési és nyomkövetési intézkedések tekintetében meghatározott feltételek:

— az Egyesült Királyság keleti partján az é. sz. 55°-on lévő pont

— onnan kelet felé az é. sz. 55°, k. h. 5°-ig

— onnan észak felé az é. sz. 56°-ig

— onnan kelet felé a Dánia nyugati partján az é. sz. 56°-án lévő pontig.

A következő feltételeknek kell teljesülniük:

- a) a merevítőrudas vonóhálót használó flotta tagállamonként legfeljebb 5 %-a halászik elektromos vonóháló segítségével;
- b) az egyes merevítőrudas vonóhálók által felhasználható, kilowattban kifejezett elektromos áram maximális értéke legfeljebb a merevítőrúd méterben megadott hosszának 1,25-szöröse;

▼B

- c) az elektródák közötti tényleges feszültség legfeljebb 15 V;
 - d) a hajó olyan számítógép-vezérlésű kezelőrendszerrel van felszerelve, amely legalább az utolsó 100 hálókivetés tekintetében rögzíti a vonóhálók által felhasznált elektromos áram maximális értékét és az elektródák közötti tényleges feszültséget. A számítógép-vezérlésű kezelőrendszerhez illetéktelen személy nem férhet hozzá;
 - e) az alín elülső részén tilos ijesztőláncot használni.
3. Ezen időszak alatt nem adhatók ki új jogosítványok hajók részére.
4. A tagállamok 2021. június 30-ig a felségterületükhöz vagy joghatóságuk alá tartozó, az alapvonalaktól számított 12 tengeri mérföld távolságig terjedő vizeken megkülönböztetésmentes intézkedéseket hozhatnak az elektromos vonóháló használatának korlátozására vagy betiltására. A tagállamok az e pont alapján bevezetett intézkedésekről értesítik a Bizottságot és az érintett tagállamokat.
5. Ha a parti tagállam a hajó lobogója szerinti tagállamtól azt kéri, az elektromos vonóhálót használó hajó parancsnoka – az (EU) 2017/1004 európai parlamenti és tanácsi rendelet⁽⁵⁾ 12. cikkével összhangban – a halászati műveletek végzésének ideje alatt köteles felvenni a fedélzetre a parti tagállam által küldött megfigyelőt.

⁽⁵⁾ Az Európai Parlament és a Tanács (EU) 2017/1004 rendelete (2017. május 17.) a halászati ágazatban az adatok gyűjtésére, kezelésére és felhasználására szolgáló uniós keretrendszer létrehozásáról, valamint a közös halászati politika tekintetében a tudományos tanácsadás támogatásáról és a 199/2008/EK tanácsi rendelet hatályon kívül helyezéséről (HL L 157., 2017.6.20., 1. o.).



VI. MELLÉKLET

ÉSZAKNYUGATI VIZEK

A. RÉSZ

Minimális állományvédelmi referenciaméreték

| Faj | Egész terület |
|--|--|
| Közönséges tőkehal (<i>Gadus morhua</i>) | 35 cm |
| Foltos tőkehal (<i>Melanogrammus aeglefinus</i>) | 30 cm |
| Fekete tőkehal (<i>Pollachius virens</i>) | 35 cm |
| Sávós tőkehal (<i>Pollachius pollachius</i>) | 30 cm |
| Szürke tőkehal (<i>Merluccius merluccius</i>) | 27 cm |
| Rombuszhalak (<i>Lepidorhombus</i> spp.) | 20 cm |
| Nyelvhalak (<i>Solea</i> spp.) | 24 cm |
| Sima lepényhal (<i>Pleuronectes platessa</i>) | 27 cm |
| Vékonybajszú tőkehal (<i>Merlangius merlangus</i>) | 27 cm |
| Északi menyhal (<i>Molva molva</i>) | 63 cm |
| Kék menyhal (<i>Molva dypterygia</i>) | 70 cm |
| Norvég homár (<i>Nephrops norvegicus</i>) Norvéghomár-farok | teljes hossz: 85 mm páncélhossz: 25 mm ⁽¹⁾ 46 mm ⁽²⁾ |
| Makrélák (<i>Scomber</i> spp.) | 20 cm ⁽⁶⁾ |
| Hering (<i>Clupea harengus</i>) | 20 cm ⁽⁶⁾ |
| Fattyúmakrélák (<i>Trachurus</i> spp.) | 15 cm ⁽⁶⁾ |
| Szardella (<i>Engraulis encrasicolus</i>) | 12 cm vagy kg-ként 90 egyed ⁽⁶⁾ |
| Farkassügér (<i>Dicentrarchus labrax</i>) | 42 cm |
| Szardínia (<i>Sardina pilchardus</i>) | 11 cm ⁽⁶⁾ |
| Nagyszemű vörösdurbincs (<i>Pagellus bogaraveo</i>) | 33 cm |
| Homár (<i>Homarus gammarus</i>) | 87 mm |
| Nagy tengeripók (<i>Maja squinado</i>) | 120 mm |
| Csíkos fésűkagylók (<i>Chlamys</i> spp.) | 40 mm |
| Ráncos vénuszkagyló (<i>Ruditapes decussatus</i>) | 40 mm |
| Kis vénuszkagyló (<i>Venerupis pullastra</i>) | 38 mm |
| Japán (Manilla) kagyló (<i>Venerupis philippinarum</i>) | 35 mm |
| Vénuszkagyló (<i>Venus verrucosa</i>) | 40 mm |
| Pénzkagyló (<i>Callista chione</i>) | 6 cm |

▼ **B**

| Faj | Egész terület |
|--|--------------------------------------|
| Pallosgagylók (<i>Ensis</i> spp.) | 10 cm |
| Vaskos vājokagyló (<i>Spisula solida</i>) | 25 mm |
| Ugrókagylók (<i>Donax</i> spp.) | 25 mm |
| Hüvelykagyló (<i>Pharus legumen</i>) | 65 mm |
| Közönséges kürtcsiga (<i>Buccinum undatum</i>) | 45 mm |
| Polip (<i>Octopus vulgaris</i>) | 750 gr |
| Languszták (<i>Palinurus</i> spp.) | 95 mm |
| Piros ostorgarnéla (<i>Parapenaeus longirostris</i>) | 22 mm (páncél hossza) |
| Nagy tarisznarák (<i>Cancer pagurus</i>) | 140 mm ⁽³⁾ ⁽⁴⁾ |
| Fésűkagyló (<i>Pecten maximus</i>) | 100 mm ⁽⁵⁾ |

⁽¹⁾ Az ICES 6a és 7a körzet tekintetében alkalmazandó minimális állományvédelmi referenciaméret a teljes hossz vonatkozásában 70 mm, a páncélhossz vonatkozásában pedig 20 mm.

⁽²⁾ Az ICES 6a és 7a körzet tekintetében alkalmazandó minimális állományvédelmi referenciaméret 37 mm.

⁽³⁾ Az ICES 7d, 7e és 7f körzet kivételével az ICES 5, 6 (az é. sz. 56°-tól délre) és 7 alterület uniós vizei tekintetében alkalmazandó minimális állományvédelmi referenciaméret 130 mm.

⁽⁴⁾ A csapdákkal és kosarakkal kifogott nagy tarisznarások esetében a fogás összességében legfeljebb 1%-a állhat leválasztott ollókból. Más halászeszközzel fogott nagy tarisznarások esetében legfeljebb 75 kg tömegű leválasztott olló rakodható ki.

⁽⁵⁾ Az ICES 7a körzetnek az é. sz. 52° 30'-tól északra eső része és az ICES 7d körzet tekintetében alkalmazandó minimális állományvédelmi referenciaméret 110 mm.

► **M3** ⁽⁶⁾ Az 1380/2013/EU rendelet 15. cikkétől eltérve a szardínia, a szardella, a hering, a fattyúmakréla és a makréla minimális állományvédelmi referenciaméretei nem alkalmazandók minden egyes említett faj fedélzeten tartott teljes fogásai élő súlyának 10 %-áig.

A minimális állományvédelmi referenciaméret alatti szardínia, szardella, hering, fattyúmakréla és makréla százalékos arányát a fedélzeten lévő összes tengeri élőlény élő súlya szerint válogatás után vagy kirakodáskor kell kiszámítani.

A százalékarány egy vagy több reprezentatív minta alapján számítható ki. A 10 %-os határt átrakáskor, kirakodáskor, szállításkor, raktározáskor, kiállításkor és értékesítéskor is tilos túllépni ◀

▼ **M3**

1. Az ebben a részben a közönséges tőkehal (*Gadus morhua*), a foltos tőkehal (*Melanogrammus aeglefinus*), a fekete tőkehal (*Pollachius virens*), a sávós tőkehal (*Pollachius pollachius*), a szürke tőkehal (*Merluccius merluccius*), a rombuszhalak (*Lepidorhombus* spp.), a nyelvhalak (*Solea* spp.), a sima lepényhal (*Pleuronectes platessa*), a vékonybajszú tőkehal (*Merlangius merlangus*), az északi menyhal (*Molva molva*), a kék menyhal (*Molva dipterygia*), a makrélák (*Scomber* spp.), a hering (*Clupea harengus*), a fattyúmakrélák (*Trachurus* spp.), a szardella (*Engraulis encrasicolus*), a farkassügér (*Dicentrarchus labrax*), a szardínia (*Sardina pilchardus*) és a nagyszemű vörösdurbincs (*Pagellus bogaraveo*) vonatkozásában meghatározott minimális állományvédelmi referenciaméretet alkalmazandók az északnyugati vizeken folytatott rekreációs célú halászat esetében.



B. RÉSZ

Szembőség

1. A vontatott halászeszközök szembőségének alapmérteiei
 - 1.1. A kirakodási kötelezettség sérelme nélkül a hajóknak legalább 120 mm-es ⁽¹⁾, illetve az ICES 7b–7k alterületen legalább 100 mm-es szembőséget kell alkalmazniuk.
 - 1.2. A kirakodási kötelezettség sérelme nélkül és az 1.1. pont ellenére a hajók az alábbi táblázatban felsoroltak szerinti kisebb szembőségeket is alkalmazhatnak az északnyugati vizeken, feltéve, hogy:
 - i. megfelelnek az említett táblázatban meghatározott kapcsolódó feltételeknek, a közönséges tőkehal, a foltos tőkehal és a fekete tőkehal járulékos fogásai pedig nem haladják meg az összes tengeri biológiai erőforrás egyes halászati utak után kirakodott, élősúlyban kifejezett összes fogásának 20 %-át; vagy
 - ii. a szelektivitást érintő, olyan egyéb módosítások kerülnek alkalmazásra, amelyeket a HTMGB egy vagy több tagállam kérésére értékelt, a Bizottság pedig jóváhagyott. A szelektivitást érintő, említett módosításoknak a közönséges tőkehal, a foltos tőkehal és a fekete tőkehal esetében a 120 mm-es szembőséggel, illetve az ICES 7b–7k alterületen a 100 mm-es szembőséggel legalább megegyező szelektivitási jellemzőket kell biztosítaniuk.

| Szembőség | Földrajzi terület | Feltételek |
|-------------------------------|--|--|
| Legalább 80 mm ⁽¹⁾ | ICES 7 alterület | A sűrű tőkehal, a szárnyas rombuszhal és az ördöghal, vagy a vékonybajszú tőkehal, a makréla és a fogási korlátok hatálya alá nem tartozó olyan fajok célzott halászata fenékvonóhálóval, amelyek másutt nem szerepelnek a táblázatban. A halászeszközre egy legalább 120 mm-es szembőségű, négyzetes szemekből álló hálómézőt kell felszerelni ⁽³⁾ ⁽⁵⁾ . A nyelvhal és a fogási korlátok hatálya alá nem tartozó fajok célzott halászata feszítőlapos vonóhálóval. A halászeszközre egy legalább 80 mm-es szembőségű, négyzetes szemekből álló hálómézőt kell felszerelni ⁽³⁾ . |
| Legalább 80 mm | Egész terület | A norvég homár (NEPHROPS NORVEGICUS) célzott halászata ⁽²⁾ . A halászeszközre egy legalább 120 mm-es szembőségű, négyzetes szemekből álló hálómézőt vagy egy legfeljebb 35 mm-es rácsrúdtávolságú szelektáló rácsot vagy azzal egyenértékű szelektáló eszközt kell felszerelni. |
| Legalább 80 mm | ICES 7a, 7b, 7d, 7e, 7f, 7g, 7h és 7j körzet | Nyelvhalra irányuló célzott halászat merevítőrudas vonóhálóval. A háló elülső részének felső felébe egy legalább 180 mm-es szembőségű hálómézőt ⁽⁴⁾ kell felszerelni. |
| Legalább 80 mm | ICES 7d és 7e körzet | A vékonybajszú tőkehal, a makréla és a fogási korlátok hatálya alá nem tartozó olyan fajok célzott halászata fenékvonóhálóval, amelyek másutt nem szerepelnek a táblázatban. |

⁽¹⁾ E rendelet hatálybalépésének időpontjától kezdődően két év alatt fokozatosan kell bevezetni.

▼B

| Szembőség | Földrajzi terület | Feltételek |
|----------------------|-------------------|---|
| Legalább 40 mm | Egész terület | A tintahal célzott halászata (<i>Lolignidae</i> , <i>Ommastrephidae</i>) |
| Legalább 16 mm | Egész terület | Olyan kis méretű nyílt vízi fajok célzott halászata, amelyek másutt nem szerepelnek a táblázatban. A homoki garnéla és a rózsás garnéla célzott halászata. A halászeszközre a nemzeti szintű szabályokkal összhangban szeparáló vonóhálót vagy szelektáló rácsot kell felszerelni. |
| Kevesebb, mint 16 mm | Egész terület | A homoki angolna célzott halászata |

(¹) Ez nem érinti a 494/2002/EK bizottsági rendelet 5. cikkét.

(²) Az ICES 7a körzetben legalább 70 mm-es szemبőség alkalmazandó az egyszerű halászfelszerelést használó hajók tekintetében.

(³) Ez nem érinti a 737/2012/EU bizottsági végrehajtási rendelet 2. cikkének (5) bekezdését.

(⁴) Ez a rendelkezés nem alkalmazandó az ICES 7d körzet esetében.

(⁵) Ez a rendelkezés nem alkalmazandó a vékonybajszú tőkehalnak, a makrélának és a fogási korlátok hatálya alá nem tartozó fajoknak az ICES 7d és 7e körzetben történő célzott halászata esetén.

▼M3

1.3. Ez a pont az 1.1. és 1.2. ponttól eltérve alkalmazandó.

1.3.1. Az ICES 7f és 7 g körzetben, továbbá az ICES 7h körzetnek az északi szélesség 49°30'-től északra, valamint az ICES 7j körzetnek az északi szélesség 49°30'-től északra és a nyugati hosszúság 11°-tól keletre eső részén fenékvonóhálással vagy kerítőhálással halászó hajókra a következők alkalmazandók:

- a) a fenékvonóhálással vagy kerítőhálással halászó halászhajóknak az alábbi szemбőségű halászeszközök valamelyikét kell használniuk:
 - i. 120 mm szemбőségű négyzetes szemű hálómezővel felszerelt, 110 mm szemбőségű zsákvég;
 - ii. 100 mm szemбőségű, T90 típusú zsákvég;
 - iii. 120 mm szemбőségű zsákvég;
 - iv. 160 mm szemбőségű négyzetes szemű hálómezővel felszerelt, 100 mm szemбőségű zsákvég;
- b) ezenfelül azon fenékvonóhálással halászó hajóknak, amelyek fogásain belül – az esetleges visszadobásokat megelőzően – legalább 20 % a foltos tőkehal aránya, az alábbiakat kell használniuk:
 - i. olyan halászeszköz, amelyben a horgászsinór és az alínemelő közötti távolság legalább egy méter, vagy
 - ii. bármely olyan eszköz, amelynek szelektivitása az ICES vagy a HTMGB értékelése szerint a közönségestőkehal-fogások elkerülését tekintve legalább azonos mértékű, és amelyet a Bizottság jóváhagyott.

A tagállamok mentességet adhatnak a b) pont alkalmazása alól azoknak a fenékvonóhálással halászó hajóknak, amelyek fogásain belül – az esetleges visszadobásokat megelőzően – kevesebb mint 1,5 % a közönséges tőkehal aránya, feltéve, hogy e hajókon fokozatosan növekvő arányban, legalább az összes halászati útjuk 20 %-ában jelen vannak megfigyelők a tengeren. Azok a tagállamok, amelyek élnek ezzel a mentességgel, minden év december 1. előtt jelentik a Bizottságnak a rendelkezést alkalmazó hajók számát és a fogásaik összetételét.

A tagállamok mentességet adhatnak az a) és a b) pont alkalmazása alól olyan hajóknak, amelyek másfajta különlegesen szelektív halászeszközt használnak, amennyiben az említett halászeszközök műszaki jellemzői azonos vagy nagyobb szelektivitást eredményeznek, mint az azokban a pontokban meghatározott halászeszközök, és a HTMGB által készített értékelés szerint kevesebb mint 1 % közönséges tőkehalat fognak. Az ilyen felszerelésnek vagy eszköznek meg kell felelnie a 15. cikk (4) bekezdésben foglalt előírásoknak, és azt a Bizottságnak jóvá kell hagynia.

▼ **M3**

1.3.2. Az 1.1., 1.2. és 1.3.1. pontoktól eltérve:

- a) a fenékvonóhálóval vagy kerítőhálóval halászó olyan hajóknak, amelyek fogásain belül több mint 30 % a norvég homár aránya, az alábbi halászeszközök egyikét kell használniuk:
- i. 300 mm szembőségű négyzetes szemű hálómező; a 12 métert el nem érő teljes hosszúságú hajók 200 mm szembőségű négyzetes szemű hálómezőt használhatnak;
 - ii. Seltra-hálópanel;
 - iii. 35 mm rácsrúdtávolságú szelektáló rács vagy hasonló hálórácsos szelektáló eszköz;
 - iv. 100 mm szembőségű négyzetes szemű hálómezővel felszerelt, 100 mm szembőségű zsákvég;
 - v. 2022. július 31-ig kettős zsákvég, amelynek felső zsákvége legalább 90 mm szembőségű, T90 típusú léhéből készült, és egy legfeljebb 300 mm szembőségű elválasztó hálómezővel van felszerelve.

A tagállamok engedélyezhetik az v. pontban jelzett eszköz 2022. december végéig történő használatát, amennyiben az eszköz műszaki jellemzői a tagállamok által legkésőbb 2022. május 1-jén benyújtott információk alapján készült HTMGB-értékelés szerint azonos vagy nagyobb szelektivitást eredményeznek, mint az 1.2. és 1.3.1. pontokban meghatározott eszközök. Ennek az eszköznek meg kell felelnie a 15. cikk (4) bekezdésében foglalt előírásoknak, és azt a Bizottságnak jóvá kell hagynia.

- b) a fenékvonóhálóval vagy kerítőhálóval halászó olyan hajóknak, amelyek fogásain belül több mint 55 % a vékonybajszú tőkehal aránya, vagy 55 % az ördöghalfélék, a szürke tőkehal és a rombuszhalak együttes aránya, az alábbi halászeszközök egyikét kell használniuk:
- i. 100 mm szembőségű négyzetes szemű hálómezővel felszerelt, 100 mm szembőségű zsákvég;
 - ii. 100 mm szembőségű, T90 típusú zsákvég és kiegészítő szárny.

1.4. Az 1.4.1. és az 1.4.2. pontok az 1.2. ponttól eltérve alkalmazandók.

1.4.1. Az ICES 6a és 5b körzetben a ny. h. 12°-tól keletre eső (Skóciától nyugatra fekvő vizek) uniós vizeken fenékvonóhálóval vagy kerítőhálóval norvég homárra (*Nephrops norvegicus*) halászó hajókra a következők alkalmazandók:

- a) a 100 mm-nél kisebb szembőségű zsákvéget használó hajóknak egy legalább 300 mm szembőségű, négyzetes szemű hálómezőt (rögzített pozíció) kell használniuk; a 12 métert el nem érő teljes hosszúságú és/vagy legfeljebb 200 kW motorteljesítményű hajók esetében a négyzetes szemű hálómező teljes hossza 2 m, szembősége pedig 200 mm lehet;
- b) a 100–119 mm szembőségű zsákvéget alkalmazó olyan hajóknak, amelyek fogásain belül több mint 30 % a norvég homár aránya, legalább 160 mm szembőségű négyzetes szemű hálómezőt (rögzített pozíció) kell használniuk.

Az 1.4.1. pont a) és b) pontjaitól eltérve megengedett alternatív halászeszközök használata, amennyiben az ilyen eszközök a HTMBG által végzett értékelés szerint legalább azonos vagy nagyobb szelektivitást biztosítanak a közönséges tőkehal, a foltos tőkehal és a vékonybajszú tőkehal esetében. Az ilyen eszköznek meg kell felelnie a 15. cikk (4) bekezdésben foglalt előírásoknak, és azt a Bizottságnak jóvá kell hagynia.

1.4.2. Az ICES 7a körzetben (Ír-tenger) fenékvonóhálóval vagy kerítőhálóval halászó hajókra a következők alkalmazandók:

▼ M3

- a) a legalább 70 mm, de 100 mm-nél kisebb szembőségű zsákvéggel felszerelt fenékvonóhálóval vagy kerítőhálóval halászó olyan hajóknak, amelyek fogásain belül több mint 30 % a norvég homár aránya, az alábbi halászeszközök egyikét kell használniuk:
- i. 300 mm szembőségű négyzetes szemű hálómező; a 12 métert el nem érő teljes hosszúságú hajók 200 mm szembőségű négyzetes szemű hálómezőt használhatnak;
 - ii. Seltra-hálópanel;
 - iii. 35 mm rácsrúdtávolságú szelektáló rács;
 - iv. CEFAS-hálórács;
 - v. lengőhálós vonóháló;
- b) a legalább 12 méter teljes hosszúságú, fenékvonóhálóval vagy kerítőhálóval halászó olyan hajóknak, amelyek fogásain belül több mint 10 %-a a foltos tőkehal, a közönséges tőkehal és a valódi rájafélék együttes aránya, 120 mm szembőségű zsákvéget kell használniuk;
- c) a legalább 12 méter teljes hosszúságú, fenékvonóhálóval vagy kerítőhálóval halászó olyan hajóknak, amelyek fogásain belül a foltos tőkehal, a közönséges tőkehal és a rájaalakúak együttes aránya nem éri el a 10 %-ot, 100 mm szembőségű négyzetes szemű hálómezővel felszerelt, 100 mm szembőségű zsákvéget kell használniuk. E rendelkezés nem alkalmazandó azokra a hajókra, amelyek fogásain belül a norvég homár aránya meghaladja a 30 %-ot, illetve a csíkos fésűkagyló aránya meghaladja a 85 %-ot;
- d) a fenékvonóhálóval vagy kerítőhálóval halászó hajók használhatnak 100 mm szembőségű, T90 típusú zsákvéget.

Az 1.4.2. pont a)–d) pontjaitól eltérve megengedett alternatív halászeszközök használata, amennyiben az ilyen eszközök legalább azonos vagy nagyobb szelektivitást biztosítanak a közönséges tőkehal, a foltos tőkehal és a vékonybajszú tőkehal esetében. Ezeket az eszközöket a HTMBG értékeli és a Bizottság hagyja jóvá, és meg kell felelniük a 15. cikk (4) bekezdésében foglalt kritériumoknak.

- 1.5. Az 1.3. és 1.4. pontokban jelzett százalékos fogási arányokat az 1380/2013/EU rendelet 15. cikkével és az e rendelet 27. cikkének (2) bekezdésével összhangban az összes tengeri biológiai erőforrás egyes halászati utak után kirakodott, élőhelyben kifejezett összes fogásának arányában kell kiszámítani.
- 1.6. Az 1.3–1.5. pontokban lévő mértékek 2022. december 31-ig érvényesek.

▼ B

2. A statikus hálók és az eresztőhálók szembőségének alapmértékei
- 2.1. A kirakodási kötelezettség sérelme nélkül a hajóknak legalább 120 mm-es szembőséget kell ⁽²⁾.
- 2.2. A kirakodási kötelezettség sérelme nélkül és a 2.1. pont ellenére a hajók az alábbi táblázatban felsoroltak szerinti kisebb szembőségeket is alkalmazhatnak az északnyugati vizeken, feltéve, hogy betartják az említett táblázatban meghatározott kapcsolódó feltételeket, a közönséges tőkehal, a foltos tőkehal és a fekete tőkehal járulékos fogásai pedig nem haladják meg az összes tengeri biológiai erőforrás egyes halászati utak után kirakodott, élőhelyben kifejezett összes fogásának 20 %-át.

⁽²⁾ Ördöghal halászata esetén legalább 220 mm-es szembőség alkalmazandó. A sávos tőkehalnak és a szürke tőkehalnak az ICES 7d és 7e körzetben történő célzott halászatokor legalább 110 mm-es szembőség alkalmazandó.

▼B

| Szembőség | Földrajzi terület | Feltételek |
|--------------------------------|-------------------|---|
| Legalább 100 mm ⁽¹⁾ | Egész terület | A lepényhal-alakúak és a fogási korlátok hatálya alá nem tartozó olyan fajok célzott halászata, amelyek másutt nem szerepelnek a táblázatban A vékonybajszú tőkehal, a közönséges lepényhal és a farkassüger célzott halászata |
| Legalább 50 mm | Egész terület | Olyan kis méretű nyílt vízi fajok célzott halászata, amelyek másutt nem szerepelnek a táblázatban A sávós vörösmárna célzott halászata |

⁽¹⁾ A 7d körzetben legalább 90 mm-es szembőség alkalmazandó.

3. E részt a 2018/2034/EU felhatalmazáson alapuló bizottsági rendelet ⁽³⁾ sérelme nélkül kell alkalmazni, az említett felhatalmazáson alapuló rendelet hatálya alá tartozó halászat tekintetében.

C. RÉSZ

Tilalom vagy korlátozás hatálya alá tartozó területek

1. Az ICES 6a körzetben a közönséges tőkehal védelmében halászati tilalom hatálya alá vont terület
Évente január 1-jétől március 31-ig és október 1-jétől december 31-ig tilos vontatott halászeszközzel vagy statikus hálóval halászati tevékenységet folytatni a WGS84 koordinátarendszerben megadott alábbi pontokat loxodromákkal sorrendben összekötő vonallal határolt területen:
 - é. sz. 55° 25', ny. h. 7° 07'
 - é. sz. 55° 25', ny. h. 7° 00'
 - é. sz. 55° 18', ny. h. 6° 50'
 - é. sz. 55° 17', ny. h. 6° 50'
 - é. sz. 55° 17', ny. h. 6° 52'
 - é. sz. 55° 25', ny. h. 7° 07'
2. Az ICES 7f és 7g körzetben a közönséges tőkehal védelmében halászati tilalom hatálya alá vont terület
 - 2.1. Minden év február 1-jétől március 31-ig tilos halászati tevékenységet folytatni a következő ICES statisztikai négyzetekben: 30E4, 31E4, 32E3. Ez a tilalom nem alkalmazandó az alapvonalától számított 6 tengeri mérföldes sávban.
 - 2.2. A meghatározott területeken és időszakokban engedélyezett a csapdákkal és kosarakkal folytatott halászati tevékenység a következő feltételek mellett:
 - i. csapdákon és kosarakon kívül a fedélzeten nincs más halászeszköz, és
 - ii. a kirakodási kötelezettség hatálya alá tartozó fajok járulékos fogásait kirakodják és beleszámítják a kvótába.
 - 2.3. Engedélyezett a kis méretű nyílt vízi fajoknak az 55 mm-nél kisebb szembőségű vontatott halászeszközökkel folytatott célzott halászata a következő feltételek mellett:

⁽³⁾ A Bizottság (EU) 2018/2034 felhatalmazáson alapuló rendelete (2018. október 18.) az északnyugati vizeken bizonyos fajok tengerfenéki halászatában a 2019-2021-es időszakban alkalmazandó visszaszámlálási terv létrehozásáról (HL L 327., 2018.12.21., 8. o.).

▼B

- i. a fedélzeten nincs 55 mm-es vagy annál nagyobb szembőségű háló, és
 - ii. a kirakodási kötelezettség hatálya alá tartozó fajok járulékos kirakodják és beleszámítják a kvótába.
3. Az ICES 7a körzetben a közönséges tőkehal védelmében halászati tilalom hatálya alá vont terület
- 3.1. A február 14. és április 30. közötti időszakban minden évben tilos bármilyen fenékvonóhálót, kerítőhálót vagy hasonló vontatott hálót, továbbá bármilyen kopoltyúhálót, állítóhálót vagy tükörhálót, illetve bármilyen, horgokkal felszerelt halászeszközt használni az ICES 7a körzetnek azon a részén, amelyet Írország és Észak-Írország keleti partja, valamint a WGS84 koordinátarendszerben megadott alábbi pontokat sorban összekötő vonalak határolnak:
- Észak-Írországban az Ards-félsziget keleti partján az é. sz. 54° 30'-en lévő pont
 - é. sz. 54° 30', ny. h. 04° 50'
 - é. sz. 53° 15', ny. h. 04° 50'
 - Írország keleti partján az é. sz. 53° 15'-en lévő pont.
- 3.2. Az 1. ponttól eltérve az ott említett területen és időszakban engedélyezett a fenékvonóhálók használata, feltéve, hogy az adott vonóhálókat felszerelték a HTMGB által ellenőrzött szelektáló eszközökkel.
4. A foltos tőkehal Rockall körüli védett területe az ICES 6 alterületen
- Tilos a halászat – kivéve a horogsorokkal folytatott halászatot – a WGS84 koordinátarendszerben megadott alábbi pontokat sorrendben loxodromákkal összekötő vonallal határolt területeken:
- é. sz. 57° 00', ny. h. 15° 00'
 - é. sz. 57° 00', ny. h. 14° 00'
 - é. sz. 56° 30', ny. h. 14° 00'
 - é. sz. 56° 30', ny. h. 15° 00'
 - é. sz. 57° 00', ny. h. 15° 00'
5. Az ICES 7c és 7k körzetben a norvég homár védelmében halászati tilalom hatálya alá vont terület
- 5.1. Évente május 1. és május 31. között tilos a norvég homár (*Nephrops norvegicus*) és a hozzá kapcsolódó fajok (nevezetesen a közönséges tőkehal, a rombuszhalak, az ördöghalfélék, a foltos tőkehal, a vékonybajszú tőkehal, a szürke tőkehal, a sima lepényhal, a sávós tőkehal, a fekete tőkehal, a valódirája-félék, a közönséges nyelvhal, a norvég menyhal, a kék menyhal, az északi menyhal és a tüskés cápa) célzott halászata a WGS84 koordinátarendszerben megadott alábbi pontokat sorrendben loxodromákkal összekötő vonallal határolt földrajzi területen:

▼B

- é. sz. 52° 27', ny. h. 12° 19'
 - é. sz. 52° 40', ny. h. 12° 30'
 - é. sz. 52° 47', ny. h. 12° 39,60'
 - é. sz. 52° 47', ny. h. 12° 56'
 - é. sz. 52° 13,5', ny. h. 13° 53,83'
 - é. sz. 51° 22', ny. h. 14° 24'
 - é. sz. 51° 22', ny. h. 14° 03'
 - é. sz. 52° 10', ny. h. 13° 25'
 - é. sz. 52° 32', ny. h. 13° 07,50'
 - é. sz. 52° 43', ny. h. 12° 55'
 - é. sz. 52° 43', ny. h. 12° 43'
 - é. sz. 52° 38,80', ny. h. 12° 37'
 - é. sz. 52° 27', ny. h. 12° 23'
 - é. sz. 52° 27', ny. h. 12° 19'
- 5.2. Az 5.1. pontban említett fajok szállításakor az 1224/2009/EK rendelet 50. cikkének (3), (4) és (5) bekezdésével összhangban engedélyezett a Porcupine-padon keresztül történő áthaladás.
6. Az ICES 6a körzet tekintetében a kék menyhal védelmére vonatkozó külön szabályok
- 6.1. Évente március 1-jétől május 31-ig tilos a kék menyhal célzott halászata az ICES 6a körzetnek a WGS84 koordinátarendszerben megadott alábbi pontokat sorrendben loxodromákkal összekötő vonallal határolt területein:

A skót kontinentális talapzat széle

- é. sz. 59° 58', ny. h. 07° 00'
- é. sz. 59° 55', ny. h. 06° 47'
- é. sz. 59° 51', ny. h. 06° 28'
- é. sz. 59° 45', ny. h. 06° 38'
- é. sz. 59° 27', ny. h. 06° 42'
- é. sz. 59° 22', ny. h. 06° 47'
- é. sz. 59° 15', ny. h. 07° 15'
- é. sz. 59° 07', ny. h. 07° 31'
- é. sz. 58° 52', ny. h. 07° 44'
- é. sz. 58° 44', ny. h. 08° 11'
- é. sz. 58° 43', ny. h. 08° 27'
- é. sz. 58° 28', ny. h. 09° 16'
- é. sz. 58° 15', ny. h. 09° 32'
- é. sz. 58° 15', ny. h. 09° 45'
- é. sz. 58° 30', ny. h. 09° 45'

▼B

— é. sz. 59° 30', ny. h. 07° 00'

— é. sz. 59° 58', ny. h. 07° 00'

A Rosemary-pad széle

— é. sz. 60° 00', ny. h. 11° 00'

— é. sz. 59° 00', ny. h. 11° 00'

— é. sz. 59° 00', ny. h. 09° 00'

— é. sz. 59° 30', ny. h. 09° 00'

— é. sz. 59° 30', ny. h. 10° 00'

— é. sz. 60° 00', ny. h. 10° 00'

— é. sz. 60° 00', ny. h. 11° 00'

A tilalom nem vonatkozik a WGS84 koordináta-rendszerben megadott következő pontokat sorrendben loxodromákkal összekötő vonallal határolt területre:

— é. sz. 59° 15', ny. h. 10° 24'

— é. sz. 59° 10', ny. h. 10° 22'

— é. sz. 59° 08', ny. h. 10° 07'

— é. sz. 59° 11', ny. h. 09° 59'

— é. sz. 59° 15', ny. h. 09° 58'

— é. sz. 59° 22', ny. h. 10° 02'

— é. sz. 59° 23', ny. h. 10° 11'

— é. sz. 59° 20', ny. h. 10° 19'

— é. sz. 59° 15', ny. h. 10° 24'

6.2. A kék menyhal legfeljebb hattonnás járulékos fogása a fedélzeten tartható és kirakodható. Ha egy hajó a kék menyhal tekintetében eléri a hattonnás küszöböt:

a) köteles haladéktalanul abbahagyni a halászatot és elhagyni azt a területet, ahol éppen tartózkodik;

b) a fogás kirakodásáig egyik területre sem léphet be újra;

c) a tengerbe semmilyen mennyiségű kék menyhalat nem engedhet vissza.

6.3. Évente február 15. és április 15. között tilos a fenékvonóhálók, horogsorok és statikus hálók használata a WGS84 koordináta-rendszerben megadott alábbi pontokat sorrendben loxodromákkal összekötő vonalakkal határolt területen:

— é. sz. 60° 58,76', ny. h. 27° 27,32'

— é. sz. 60° 56,02', ny. h. 27° 31,16'

— é. sz. 60° 59,76', ny. h. 27° 43,48'

— é. sz. 61° 03,00', ny. h. 27° 39,41'

— é. sz. 60° 58,76', ny. h. 27° 27,32'

▼B

7. A makrélahalászatra vonatkozó korlátozások az ICES 7e, 7f, 7g és 7h körzetben
- 7.1. A WGS84 koordinátarendszerben megadott alábbi pontokat sorrendben loxodromákkal összekötő vonallal határolt területen tilos a 80 mm-nél kisebb szembőségű zsákvéggel rendelkező vontatott halászeszközzel vagy az erszényes kerítőhálóval folytatott célzott makrélahalászat, kivéve, ha a makréla súlya nem haladja meg a fedélzeten lévő kifogott makréla és egyéb tengeri élőlények teljes élőtömegének 15 %-át:
- az Egyesült Királyság déli partján a ny. h. 02° 00'-en lévő pont
 - é. sz. 49° 30', ny. h. 2° 00'
 - é. sz. 49° 30', ny. h. 7° 00'
 - é. sz. 52° 00', ny. h. 7° 00'
 - az Egyesült Királyság nyugati partján az é. sz. 52° 00'-en lévő pont.
- 7.2. Az 7.1. pontban meghatározott területen engedélyezett a halászat:
- statikus hálóval és/vagy kézi horogsorral,
 - 80 mm-nél nagyobb szembőségű fenékvonóhálóval, dán kerítőhálóval vagy hasonló vontatott hálóval.
- 7.3. A halászatra fel nem szerelt hajók, illetve olyan hajók számára, amelyekre makrélát raknak át, engedélyezett a 7.1. pontban meghatározott területen való tartózkodás.
8. A merevítórudas vonóhálóknak az Egyesült Királyság és Írország partjától számított 12 tengeri mérföldes sávban történő használatára vonatkozó korlátozások
- 8.1. Az ICES 5b körzetnek és az ICES 6 alterületnek az é. sz. 56°-tól északra eső részén tilos bármilyen, 100 mm-nél kisebb szembőségű merevítórudas vonóhálót használni.
- 8.2. A hajóknak tilos bármiféle merevítórudas vonóhálót használni az Egyesült Királyság és Írország partjainál a parti tenger mérésének alapját képező alapvonalaktól számított 12 tengeri mérföldes távolságon belüli területeken.
- 8.3. A meghatározott területen engedélyezett a merevítórudas vonóhálóval folytatott halászat, amennyiben:
- a hajó motorteljesítménye nem haladja meg a 221 kW-ot, hosszúsága pedig nem haladja meg a 24 m-t, valamint
 - a rúdhossz vagy az egyes rudak összegeként számított összesített rúdhossz nem haladja meg a 9 m-t, vagy nem hosszabbítható meg 9 m-nél hosszabbra, kivéve a homoki garnéla (*Crangon crangon*) 31 mm-nél kisebb szembőségű zsákvéggel rendelkező hálóval folytatott célzott halászatát.
9. Statikus hálók használata az ICES 5b, 6a, 6b, 7b, 7c, 7h, 7j és 7k körzetben
- 9.1. A 9. cikk (7) bekezdésének a) pontjával összhangban és az e melléklet B. részének 2. pontjától eltérve az alábbi halászeszközök használata engedélyezett a térkép szerint 600 m-nél sekélyebb vizekben:

▼B

- szürke tőkehal célzott halászatára használt, legalább 100 mm-es szembőségű és legfeljebb 100 hálószer mélységű, fenéken rögzített kopolt-yúhálók, amennyiben a hajónként telepített hálók összesített hossza nem haladja meg a 25 km-t, és a maximális merítési idő 24 óra,
 - ördöghalfélék célzott halászatára használt, legalább 250 mm-es szembőségű és legfeljebb 15 hálószer mélységű, állítóhálók, amennyiben a telepített hálók összesített hossza nem haladja meg a 100 km-t, és a maximális merítési idő 72 óra.
- 9.2. Az (EU) 2016/2336 rendelet I. mellékletében felsorolt mélytengeri cápákra tilos célzottan halászni a térkép szerint 600 m-nél sekélyebb vizekben. Az e rendelet és más uniós jogszabályok értelmében halászati tilalom hatálya alá tartozó mélytengeri cápák véletlenül kifogott egyedeit nyilvántartásba kell venni, a lehető legnagyobb mértékben óvni kell a sérülésektől, és haladéktalanul vissza kell engedni a tengerbe. A fogási korlátok hatálya alá tartozó mélytengeri cápák egyedeit a fedélzeten kell tartani. Az ilyen fogásokat ki kell rakodni és bele kell számítani a kvótába. Azokban a helyzetekben, amikor az érintett tagállamnak nincs rendelkezésre álló kvótája vagy a rendelkezésére álló kvóta nem elegendő, a Bizottság az 1224/2009/EK rendelet 105. cikke (5) bekezdésének alkalmazásához folyamodhat. Amennyiben a mélytengeri cápák tagállami hajók általi véletlen fogásai meghaladják a 10 tonnát, a szóban forgó hajók többé nem vehetik igénybe a 9.1. pontban meghatározott eltéréseket.

▼M3

10. A fenékvonóhálóval és kerítőhálóval történő halászatra vonatkozó korlátozások a Kelta-tengeren
- 10.1. Az alábbi körzetekben a hajók nem halászhatnak fenékvonóhálóval és kerítőhálóval:
- a) ICES 7f-k körzetek;
 - b) az ICES 7e körzetnek a ny. h. 5°-tól nyugatra eső területén; és
 - c) az ICES 7b és 7c körzetekben.

Ez a tilalom nem vonatkozik a hajókra abban az esetben, ha:

- i. legalább 100 mm szembőségű zsákvéget használnak, vagy
- ii. a közönséges tőkehal járulékos fogásai a HTMBG értékelése szerint nem haladják meg az 1,5 %-ot, amikor az 1.3. pont B. részében említett területeken kívül halásznak.

Az i. alponttól eltérve, amennyiben a halászhajók a 10.1.c) pontban meghatározott területeken folytatnak tevékenységet, használhatnak olyan alternatív halászszerszöket is, amely a HTMBG értékelése szerint azonos vagy nagyobb szelektivitást eredményez, mint a vegyes tengerfenéki halászatban használt, legalább 100 mm szembőségű zsákvég. Az ilyen eszköznek meg kell felelnie a 15. cikk (4) bekezdésben foglalt előírásoknak, és azt a Bizottságnak jóvá kell hagynia.

- 10.2. A 10.1. pontban lévő mértékek 2022. december 31-ig alkalmazandók.



VII. MELLÉKLET

DÉLNYUGATI VIZEK

A. RÉSZ

Minimális állományvédelmi referenciaméreték

| Faj | Egész terület |
|---|---|
| Közönséges tőkehal (<i>Gadus morhua</i>) | 35 cm |
| Foltos tőkehal (<i>Melanogrammus aeglefinus</i>) | 30 cm |
| Fekete tőkehal (<i>Pollachius virens</i>) | 35 cm |
| Sávós tőkehal (<i>Pollachius pollachius</i>) | 30 cm |
| Szürke tőkehal (<i>Merluccius merluccius</i>) | 27 cm |
| Rombuszhalak (<i>Lepidorhombus</i> spp.) | 20 cm |
| Nyelvhalak (<i>Solea</i> spp.) | 24 cm |
| Sima lepényhal (<i>Pleuronectes platessa</i>) | 27 cm |
| Vékonybajszú tőkehal (<i>Merlangius merlangus</i>) | 27 cm |
| Északi menyhal (<i>Molva molva</i>) | 63 cm |
| Kék menyhal (<i>Molva dypterygia</i>) | 70 cm |
| Norvég homár (<i>Nephrops norvegicus</i>) | teljes hossz: 70 mm páncélhossz: 20 mm |
| Norvéghomár-farok | 37 mm |
| Makrélák (<i>Scomber</i> spp.) | 20 cm ⁽⁶⁾ |
| Hering (<i>Clupea harengus</i>) | 20 cm ⁽⁶⁾ |
| Fattyúmakrélák (<i>Trachurus</i> spp.) | 15 cm ⁽¹⁾ ⁽⁶⁾ ⁽⁷⁾ |
| Szardella (<i>Engraulis encrasicolus</i>) | 12 cm vagy kilogrammonként 90 egyed ⁽²⁾ ⁽⁶⁾ |
| Farkassügér (<i>Dicentrarchus labrax</i>) | 36 cm |
| Szardínia (<i>Sardina pilchardus</i>) | 11 cm ⁽⁶⁾ |
| Nagyszemű vörösdurbincs (<i>Pagellus bogaraveo</i>) | 33 cm |
| Homár (<i>Homarus gammarus</i>) | 87 mm |
| Nagy tengeripók (<i>Maja squinado</i>) | 120 mm |
| Csíkos fésűkagylók (<i>Chlamys</i> spp.) | 40 mm |
| Ráncos vénuszkagyló (<i>Ruditapes decussatus</i>) | 40 mm |
| Kis vénuszkagyló (<i>Venerupis pullastra</i>) | 38 mm |
| Japán (Manilla) kagyló (<i>Venerupis philippinarum</i>) | 35 mm |
| Vénuszkagyló (<i>Venus verrucosa</i>) | 40 mm |

▼ **B**

| Faj | Egész terület |
|--|--------------------------------------|
| Pénzkagyló (<i>Callista chione</i>) | 6 cm |
| Palloškagylók (<i>Ensis</i> spp.) | 10 cm |
| Vaskos vājókagyló (<i>Spisula solida</i>) | 25 mm |
| Ugrókagylók (<i>Donax</i> spp.) | 25 mm |
| Hüvelykagyló (<i>Pharus legumen</i>) | 65 mm |
| Közönséges kürtcsiga (<i>Buccinum undatum</i>) | 45 mm |
| Polip (<i>Octopus vulgaris</i>) | 750 gr ⁽³⁾ |
| Languszták (<i>Palinurus</i> spp.) | 95 mm |
| Piros ostorgarnéla (<i>Parapenaeus longirostris</i>) | 22 mm (páncél hossza) |
| Nagy tarisznarák (<i>Cancer pagurus</i>) | 140 mm ⁽⁴⁾ ⁽⁵⁾ |
| Fésűkagyló (<i>Pecten maximus</i>) | 100 mm |

(1) Az Azori-szigetekkel szomszédos, Portugália felségterületéhez vagy joghatósága alá tartozó vizeken kifogott fattyúmakrélára (*Trachurus picturatus*) nem vonatkozik minimális állományvédelmi referenciaméret.

(2) Az ICES 9 alterület és a CECAF 34.1.2 övezet tekintetében alkalmazandó minimális állományvédelmi referenciaméret 9 cm.

(3) Minden olyan vízterület tekintetében, amely az Atlanti-óceán keleti-közép, a CECAF 34. halászati övezetének 34.1.1, 34.1.2., és 34.1.3. körzetéből és 34.2.0. alterületéből álló részében helyezkedik el, 450 gr-os kiszigerelt tömeg alkalmazandó.

(4) Az ICES 8 és 9 alterület uniós vizei tekintetében alkalmazandó minimális állományvédelmi referenciaméret 130 mm.

(5) A csapdákkal és kosarakkal kifogott nagy tarisznarások esetében a fogás össz-tömegének legfeljebb 1 %-a állhat leválasztott ollókból. Más halászeszközzel fogott nagy tarisznarások esetében legfeljebb 75 kg tömegű leválasztott olló rakodható ki.

(6) Az 1380/2013/EU rendelet 15. cikkétől eltérve a szardínia, a szardella, a hering, a fattyúmakréla és a makréla minimális állományvédelmi referenciaméretei nem alkalmazandók minden egyes említett faj fedélzetén tartott teljes fogásai élő-tömegének 10 %-áig. A minimális állományvédelmi referenciaméret alatti szardínia, szardella, hering, fattyúmakréla és makréla százalékos arányát a fedélzetén lévő összes tengeri élőlény élő-tömege szerint válogatás után vagy kirakodáskor kell kiszámítani.

A százalékarány egy vagy több reprezentatív minta alapján számítható ki. A 10 %-os határt átrakáskor, kirakodáskor, szállításkor, raktározáskor, kiállításkor és értékesítéskor is tilos meghaladni.

(7) ► **MI** Az ICES 8c körzetben és az ICES 9 alterületen kifogott fattyúmakrélákra (*Trachurus* spp.) vonatkozó minimális állományvédelmi referenciaméret az említett területek tekintetében megállapított spanyol, illetve portugál kvóta 5 %-ának erejéig 12 cm-ben kerül megállapításra. Az 5 %-os határértéken belül az ICES 9a körzetben a partról kerítőhálóval folytatott, ún. „xávega” kisüzemi halászatban a portugál kvóta 1 %-a 12 cm-nél kisebb egyedekből is állhat. ◀ E mennyiség ellenőrzése tekintetében a fogások tömegére vonatkozó átváltási együttható: 1,20. E rendelkezések nem vonatkoznak a kirakodási kötelezettség hatálya alá tartozó fogásokra.

▼ **MI**

1. Az ebben a részben a foltos tőkehal (*Melanogrammus aeglefinus*), a fekete tőkehal (*Pollachius virens*), a sávós tőkehal (*Pollachius pollachius*), a szürke tőkehal (*Merluccius merluccius*), a rombuszhalak (*Lepidorhombus* spp.), a nyelvhalk (*Solea* spp.), a sima lepényhal (*Pleuronectes platessa*), a vékonybajszú tőkehal (*Merlangius merlangus*), az északi menyhal (*Molva molva*), a kék menyhal (*Molva dipterygia*), a makrélák (*Scomber* spp.), a hering (*Clupea harengus*), a fattyúmakrélák (*Trachurus* spp.), a szerdella (*Engraulis encrasicolus*) és a szardínia (*Sardina pilchardus*) vonatkozásában meghatározott minimális állományvédelmi referenciaméretet alkalmazandók a délnyugati vizeken folytatott rekreációs célú halászat esetében. Ugyanakkor azonban a következő minimális állományvédelmi referenciaméretet alkalmazandók az ICES 8 alterületen folytatott rekreációs célú halászat során kifogott alábbi fajok tekintetében:

▼ **M1**

| | |
|---|-------|
| Közönséges tőkehal (<i>Gadus morhua</i>) | 42 cm |
| Nagyszemű vörösdurbincs (<i>Pagellus bogaraveo</i>) | 40 cm |
| Farkassügér (<i>Dicentrarchus labrax</i>) | 42 cm |

▼ **B**

B. RÉSZ

Szembőség

1. A vontatott halászeszközök szembőségének alaptereitei
 - 1.1. A kirakodási kötelezettség sérelme nélkül a hajóknak legalább 70 mm-es ⁽¹⁾, ⁽²⁾ illetve az ICES 9a körzetben, a ny. h. 7°23'48"-tól keletre legalább 55 mm-es szembőséget kell alkalmazniuk.
 - 1.2. A kirakodási kötelezettség sérelme nélkül és a 2.1. pont ellenére a hajók az alábbi táblázatban felsoroltak szerinti kisebb szembőségeket is alkalmazhatnak a délnyugati vizeken, feltéve, hogy:
 - i. megfelelnek az említett táblázatban meghatározott kapcsolódó feltételeknek, a szürke tőkehal járulékos fogásai pedig nem haladják meg az összes tengeri biológiai erőforrás egyes halászati utak után kirakodott, elősúlyban kifejezett összes fogásának 20 %-át; vagy
 - ii. a szelektivitást érintő, olyan egyéb módosítások kerülnek alkalmazásra, amelyeket a HTMGB egy vagy több tagállam kérésére értékelt, a Bizottság pedig jóváhagyott. A szelektivitást érintő, említett módosításoknak a szürke tőkehal esetében a 70 mm-es szembőséggel, illetve az ICES 9a körzetben, a ny. h. 7°23'48"-tól keletre az 55 mm-es szembőséggel legalább megegyező szelektivitási jellemzőket kell biztosítaniuk.

| Szembőség | Földrajzi terület | Feltételek |
|----------------|---|---|
| Legalább 55 mm | Az egész terület, kivéve az ICES 9a körzetnek a nyugati hosszúság 7°23'48"-tól keletre eső részét | A fogási korlátok hatálya alá nem tartozó olyan fajok célzott halászata, amelyek másutt nem szerepelnek a táblázatban A nagyszemű vörösdurbincs célzott halászata A makréla, a fattyúmakréla és a kék puhatókehal célzott halászata fenékvonóhálókkal |
| Legalább 35 mm | Egész terület | A karcsú nyelvhal célzott halászata |
| Legalább 55 mm | ICES 9a körzet a ny. h. 7°23'48"-tól nyugatra | Rákok célzott halászata |

⁽¹⁾ Ez a rendelkezés nem érinti a 494/2002/EK rendelet 2. cikkét.

⁽²⁾ A norvég garnélának (*Nephrops norvegicus*) az ICES 8a, 8b, 8d és 8e körzetben történő célzott halászata esetén a halászeszközre egy legalább 100 mm-es szembőségű, négyzetes szemekből álló hálót vagy azzal egyenértékű szelektáló eszközt kell felszerelni. A nyelvhalra irányuló, merevítőrudas vonóhálóval folytatott célzott halászat esetén a háló elülső részének felső felébe egy legalább 180 mm-es szembőségű hálómezőt kell felszerelni.

▼B

| Szembőség | Földrajzi terület | Feltételek |
|------------------|-------------------|--|
| Legalább 16 mm | Egész terület | Olyan kis méretű nyílt vízi fajok célzott halászata, amelyek másutt nem szerepelnek a táblázatban Garnélák (<i>Palaemon serratus</i> , <i>Crangon crangon</i>) és tarisznyarák (<i>Polybius henslowi</i>) célzott halászata |
| 16 mm-nél kisebb | Egész terület | A homoki angolna célzott halászata |

2. A statikus hálók és az eresztőhálók szembőségének alapmérteit

2.1. A kirakodási kötelezettség sérelme nélkül a hajóknak legalább 100 mm-es⁽³⁾, illetve az ICES 8c körzetben és az ICES 9 alterületen legalább 80 mm-es szembőséget kell alkalmazniuk.

2.2. A kirakodási kötelezettség sérelme nélkül és a 2.1. pont ellenére a hajók az alábbi táblázatban felsoroltak szerinti kisebb szembőségeket is alkalmazhatnak a délnyugati vizeken, feltéve, hogy megfelelnek az említett táblázatban meghatározott kapcsolódó feltételeknek, a szürke tőkehal járulékos fogásai pedig nem haladják meg az összes tengeri biológiai erőforrás egyes halászati utak után kirakodott, élőhelyben kifejezett összes fogásának 20 %-át.

| Szembőség | Földrajzi terület | Feltételek |
|----------------|--|---|
| Legalább 80 mm | Az egész terület, az ICES 8c körzet és az ICES 9 alterület kivételével | A tengeri süllő, a vékonybajszú tőkehal, a nagy rombuszhal, az érdes lepényhal és a sávós tőkehal célzott halászata |
| Legalább 60 mm | Egész terület | A fogási korlátok hatálya alá nem tartozó olyan fajok célzott halászata, amelyek másutt nem szerepelnek a táblázatban |
| Legalább 50 mm | Egész terület | Olyan kis méretű nyílt vízi fajok ⁽¹⁾ célzott halászata, amelyek másutt nem szerepelnek a táblázatban |
| Legalább 40 mm | Egész terület | Sávós vörösmárna, ostoros garnélák (<i>Penaeus</i> spp.), éti sáskarák, karcsú nyelvhal és ajakoshal célzott halászata |

⁽¹⁾ A szardínia esetében 40 mm-esnél kisebb szembőség is alkalmazható.

C. RÉSZ

Tilalom vagy korlátozás hatálya alá tartozó területek

1. Az ICES 9a körzetben a szürke tőkehal védelmében halászati tilalom hatálya alá vont területek

⁽³⁾ For directed fishing for anglerfish a mesh size of at least 220 mm shall be used.

▼B

Tilos bármilyen vonóhálóval, dán kerítőhálóval vagy hasonló vontatott hálóval halászni a WGS84 koordinátarendszerben megadott alábbi pontokat sorrendben loxodromákkal összekötő vonallal határolt földrajzi területeken:

a) október 1. és a következő év január 31. napja között:

— é. sz. $43^{\circ} 46,5'$, ny. h. $07^{\circ} 54,4'$

— é. sz. $44^{\circ} 01,5'$, ny. h. $07^{\circ} 54,4'$

— é. sz. $43^{\circ} 25,0'$, ny. h. $09^{\circ} 12,0'$

— é. sz. $43^{\circ} 10,0'$, ny. h. $09^{\circ} 12,0'$

b) december 1. és a következő év februárjának utolsó napja között:

— Portugália nyugati partján az é. sz. $37^{\circ} 50'$ -en lévő pont

— é. sz. $37^{\circ} 50'$, ny. h. $09^{\circ} 08'$

— é. sz. $37^{\circ} 00'$, ny. h. $9^{\circ} 07'$

— Portugália nyugati partján az é. sz. $37^{\circ} 00'$ -en lévő pont

2. Az ICES 9a körzetben a norvég homár védelmében halászati tilalom hatálya alá vont területek

2.1. Tilos a norvég homár (*Nephrops norvegicus*) bármilyen fenékvonóhálóval, dán kerítőhálóval vagy hasonló vontatott hálóval, illetve kosarakkal folytatott célzott halászata a WGS84 koordinátarendszerben megadott alábbi pontokat sorrendben loxodromákkal összekötő vonallal határolt földrajzi területeken:

a) június 1-jétől augusztus 31-ig:

— é. sz. $42^{\circ} 23'$, ny. h. $08^{\circ} 57'$

— é. sz. $42^{\circ} 00'$, ny. h. $08^{\circ} 57'$

— é. sz. $42^{\circ} 00'$, ny. h. $09^{\circ} 14'$

— é. sz. $42^{\circ} 04'$, ny. h. $09^{\circ} 14'$

— é. sz. $42^{\circ} 09'$, ny. h. $09^{\circ} 09'$

— é. sz. $42^{\circ} 12'$, ny. h. $09^{\circ} 09'$

— é. sz. $42^{\circ} 23'$, ny. h. $09^{\circ} 15'$

— é. sz. $42^{\circ} 23'$, ny. h. $08^{\circ} 57'$

b) május 1-jétől augusztus 31-ig:

— é. sz. $37^{\circ} 45'$, ny. h. $09^{\circ} 00'$

— é. sz. $38^{\circ} 10'$, ny. h. $09^{\circ} 00'$

— é. sz. $38^{\circ} 10'$, ny. h. $09^{\circ} 15'$

— é. sz. $37^{\circ} 45'$, ny. h. $09^{\circ} 20'$

▼B

- 2.2. A 2.1.b) pontban meghatározott földrajzi területeken és időszakokban engedélyezett a fenékvonóhálókkal vagy hasonló vontatott hálókkal, illetve kosarakkal folytatott halászat, feltéve, hogy a norvég homár (*Nephrops norvegicus*) összes járulékos fogását kirakodják és beleszámítják a kvótákba.
- 2.3. A 2.1. pontban meghatározott földrajzi területeken és az ugyanott említett időszakokon kívül tilos a norvég homár (*Nephrops norvegicus*) célzott halászata. A norvég homár (*Nephrops norvegicus*) járulékos fogásait ki kell rakodni és bele kell számítani a kvótába.
3. A célzott szardellahalászatára vonatkozó korlátozások az ICES 8c körzetben
- 3.1. Az ICES 8c körzetben tilos a szardella nyílt vízi vonóhálóval folytatott célzott halászata.
- 3.2. Az ICES 8c körzetben tilos nyílt vízi vonóhálót és erszényes kerítőhálót egyidejűleg a fedélzeten szállítani.
4. Statikus hálók használata az ICES 8, 9, 10 és 12 alterületnek a ny. h. 27°-tól keletre eső részén
- 4.1. A 9. cikk (7) bekezdésének a) pontjával összhangban és az e melléklet B. részének 2. pontjától eltérve az alábbi halászeszközök használata engedélyezett a térkép szerint 600 m-nél sekélyebb vizekben:
- szürke tőkehal célzott halászatára használt, az ICES 8c körzetben és az ICES 9 alterületen legalább 80 mm-es szembőségű, a fennmaradó területeken pedig legalább 100 mm-es szembőségű, és legfeljebb 100 hálószem mélységű, fenéken rögzített kopoltyúhálók, amennyiben a hajónként telepített hálók összesített hossza nem haladja meg a 25 km-t, és a maximális merítési idő 24 óra,
 - ördöghalfélék célzott halászatára használt, legalább 250 mm-es szembőségű és legfeljebb 15 hálószem mélységű állítóhálók, amennyiben a telepített hálók összesített hossza nem haladja meg a 100 km-t, és a maximális merítési idő 72 óra.
 - az ICES 9 alterületen az ördöghalfélék célzott halászatára használt, legalább 220 mm-es szembőségű és legfeljebb 30 hálószem mélységű, tükrőhálók, amennyiben a hajónként telepített hálók összesített hossza nem haladja meg a 20 km-t, és a maximális merítési idő 72 óra.
- 4.2. Az (EU) 2016/2336 rendelet I. mellékletében felsorolt mélytengeri cápákra tilos célzottan halászni a térkép szerinti 600 m-nél kisebb mélységben. Az e rendelet és más uniós jogszabályok értelmében halászati tilalom hatálya alá tartozó mélytengeri cápák véletlenül kifogott egyedeit nyilvántartásba kell venni, a lehető legnagyobb mértékben óvni kell a sérülésektől, és haladék-talanul vissza kell engedni a tengerbe. A fogási korlátok hatálya alá tartozó mélytengeri cápák egyedeit a fedélzeten kell tartani. Az ilyen fogásokat ki kell rakodni és bele kell számítani a kvótába. Azokban a helyzetekben, amikor az érintett tagállamnak nincs rendelkezésre álló kvótája vagy a rendelkezésére álló kvóta nem elegendő, a Bizottság az 1224/2009/EK rendelet 105. cikkének (5) bekezdés alkalmazásához folyamodhat. Amennyiben a mélytengeri cápák tagállami hajók általi véletlen fogásai meghaladják a 10 tonnát, a szóban forgó hajók többé nem vehetik igénybe a 4.1. pontban meghatározott eltéréseket.

▼B

- 4.3. A Vizcayai-öbölben engedélyezett, egyes vontatott halászeszközökkel végzett halászat feltételei

Az ICES 3–7 alterület és az ICES 8a, 8b, 8d és 8e körzet szürketőkehal-állományának helyreállítására vonatkozó kiegészítő technikai intézkedések megállapításáról szóló 494/2002/EK rendelet 5. cikkének (2) bekezdésében megállapított rendelkezésektől eltérve, a merevítőrudas vonóhálók kivételével engedélyezett a 70–99 mm-es szembőségű vonóhálók, dán kerítőhálók és hasonló halászeszközök használata a 494/2002/EK rendelet 5. cikke (1) bekezdésének b) pontjában meghatározott területen, amennyiben az adott eszköz rendelkezik 100 mm-es szembőségű, négyzetes hálószemekből álló hálómezővel.



VIII. melléklet

BALTI-TENGER

A. RÉSZ

Minimális állományvédelmi referenciaméret

| Faj | Földrajzi terület | Minimális állományvédelmi referenciaméret |
|---|----------------------------------|---|
| Közönséges tőkehal (<i>Gadus morhua</i>) | 22–32 alkörzet | 35cm |
| Síma lepényhal (<i>Pleuronectes platessa</i>) | 22–32 alkörzet | 25 cm |
| Lazac (<i>Salmo salar</i>) | 22–30 és 32 alkörzet | 60 cm |
| | ICES 31 alkörzet | 50 cm |
| Érdes lepényhal (<i>Platichthys flesus</i>) | 22–25 alkörzet | 23 cm |
| | 26–28 alkörzet | 21 cm |
| | 29–32 alkörzet, az 59°-tól délre | 18 cm |
| Nagy rombuszhal (<i>Psetta maxima</i>) | 22–32 alkörzet | 30 cm |
| Síma rombuszhal (<i>Scophthalmus rhombus</i>) | 22–32 alkörzet | 30 cm |
| Angolna (<i>Anguilla anguilla</i>) | 22–32 alkörzet | 35 cm |
| Tengeri pisztráng (<i>Salmo trutta</i>) | 22–25 és 29–32 alkörzet | 40 cm |
| | 26–28 alkörzet | 50 cm |

B. RÉSZ

Szembőség

1. A vontatott halászeszközök szembőségének alapmérteit
 - 1.1. A kirakodási kötelezettség sérelme nélkül a hajóknak legalább 120 mm-es szembőségű, T90-es léhéből készített halászeszközt, illetve legalább 105 mm-es szembőségű – egy 120 mm-es szembőségű hálószemekből álló, BACOMA típusú szelektálóablakkal ellátott – halászeszközt kell alkalmazniuk.
 - 1.2. A kirakodási kötelezettség sérelme nélkül és az 1.1. pont ellenére a hajók az alábbi táblázatban felsoroltak szerinti kisebb szembőségeket is alkalmazhatnak a Balti-tengeren, feltéve, hogy:
 - i. megfelelnek az említett táblázatban meghatározott kapcsolódó feltételeknek, a közönséges tőkehal járulékos fogásai pedig nem haladják meg az összes tengeri biológiai erőforrás egyes halászati utak után kirakodott, elősúlyban kifejezett összes fogásának 10 %-át; vagy
 - ii. a szelektivitást érintő, olyan egyéb módosítások kerülnek alkalmazásra, amelyeket a HTMGGB egy vagy több tagállam kérésére értékelt, a Bizottság pedig jóváhagyott. A szelektivitást érintő, említett módosításoknak a közönséges tőkehal esetében a 120 mm-es szembőségű, T90-es léhéből készített halászeszközével, illetve a 105 mm-es szembőségű – egy 120 mm-es szembőségű hálószemekből álló, BACOMA típusú szelektálóablakkal ellátott – halászeszközével legalább megegyező szelektivitási jellemzőket kell biztosítaniuk.

▼B

| Szembőség | Földrajzi terület | Feltételek |
|----------------------|------------------------|--|
| Legalább 90 mm | ICES 22 és 23 alkörzet | A lepényhal-alakúak célzott halászata ⁽¹⁾ A vékonybajszú tőkehal célzott halászata |
| Legalább 32 mm | 22–27 alkörzet | A hering, a makréla, a fattyúmakréla és a kék puhatókehal célzott halászata |
| Legalább 16 mm | 22–27 alkörzet | A spratt célzott halászata ⁽²⁾ |
| Legalább 16 mm | Egész terület | A lepényhal-alakúaktól eltérő olyan fajok célzott halászata, amelyek nem tartoznak fogási korlátok hatálya alá és másutt nem szerepelnek a táblázatban |
| Legalább 16 mm | 28–32 alkörzet | Olyan kis méretű nyílt vízi fajok célzott halászata, amelyek másutt nem szerepelnek a táblázatban |
| Kevesebb, mint 16 mm | Egész terület | A homoki angolna célzott halászata |

⁽¹⁾ Merevítőrudas vonóháló használatát nem lehet engedélyezni.

⁽²⁾ A fogás élőtömeg-arányban legfeljebb 45 % heringet tartalmazhat.

2. A statikus hálók szembőségének alapmérteiei

- 2.1. A kirakodási kötelezettség sérelme nélkül a hajóknak legalább 110 mm-es szembőséget, illetve lazac halászata esetén legalább 157 mm-es szembőséget kell alkalmazniuk.
- 2.2. A kirakodási kötelezettség sérelme nélkül és a 2.1. pont ellenére a hajók az alábbi táblázatban felsoroltak szerinti kisebb szembőségeket is alkalmazhatnak a Balti-tengeren, feltéve, hogy megfelelnek az említett táblázatban meghatározott kapcsolódó feltételeknek, a közönséges tőkehal járulékos fogásai pedig nem haladják meg az összes tengeri biológiai erőforrás egyes halászati utak után kirakodott, élősúlyban kifejezett összes fogásának 10 %-át, illetve lazacból az öt példányt.

| Szembőség | Földrajzi terület | Feltételek ⁽¹⁾ |
|----------------------|-------------------|--|
| Legalább 90 mm | Egész terület | Lepényhal-alakúak célzott halászata |
| Kevesebb, mint 90 mm | Egész terület | Kisméretű nyílt vízi fajok célzott halászata |
| Legalább 16 mm | Egész terület | Olyan fajok célzott halászata, amelyek nem tartoznak fogási korlátok hatálya alá és másutt nem szerepelnek a táblázatban |

⁽¹⁾ A 12 m teljes hosszúságot el nem érő hajóknak tilos 9 km-nél hosszabb, a 12 m-t meghaladó teljes hosszúságú hajóknak pedig tilos 21 km-nél hosszabb kopolyuhálókat, állítóhálókat vagy tükörhálókat használniuk. Az említett halászeszközök maximális merítési ideje 48 óra, kivéve a lékhalászat esetében.

C. RÉSZ

Tilalom vagy korlátozás hatálya alá tartozó területek

1. A vontatott halászeszközökkel folytatott halászatra vonatkozó korlátozások

A vontatott halászeszközökkel folytatott halászatra vonatkozó korlátozások
Egész évben tilos a vontatott halászeszközökkel folytatott halászat a WGS84 koordinátarendszerben megadott alábbi pontokat sorrendben loxodromákkal összekötő vonallal határolt területeken:

▼B

— é. sz. 54° 23', k. h. 14° 35'

— é. sz. 54° 21', k. h. 14° 40'

— é. sz. 54° 17', k. h. 14° 33'

— é. sz. 54° 07', k. h. 14° 25'

— é. sz. 54° 10', k. h. 14° 21'

— é. sz. 54° 14', k. h. 14° 25'

— é. sz. 54° 17', k. h. 14° 17'

— é. sz. 54° 24', k. h. 14° 11'

— é. sz. 54° 27', k. h. 14° 25'

— é. sz. 54° 23', k. h. 14° 35'

2. A lazac és a tengeri pisztráng halászatára vonatkozó korlátozások
 - 2.1. A lazac (*Salmo salar*) és a tengeri pisztráng (*Salmo trutta*) célzott halászata tilos:
 - a) minden évben június 1-jétől szeptember 15-ig a 22–31. alkörzet vizein;
 - b) minden évben június 15-től szeptember 30-ig a 32. alkörzet vizein.
 - 2.2. A tiltott terület a tilalmi időszakban az alapvonalaktól mért négy tengeri mérföldön kívüli terület.
 - 2.3. Engedélyezett a csapdahálóval fogott lazac (*Salmo salar*) és tengeri pisztráng (*Salmo trutta*) fedélzeten való tartása.
3. A Rigai-öbölre vonatkozó külön intézkedések
 - 3.1. A 28-1. alkörzetben folytatandó halászati tevékenységhez a hajóknak az 1224/2009/EK rendelet 7. cikkével összhangban kiállított halászati engedéllyel kell rendelkezniük.
 - 3.2. A tagállamok biztosítják, hogy azokról a hajókról, amelyek számára kiállították az 3.1. pontban említett halászati engedélyt, a hajók nevét és belső lajstromszámát tartalmazó jegyzék készüljön, és ez a jegyzék egy internetes honlapon – amelynek címét minden egyes tagállam közli a Bizottsággal és a többi tagállammal – nyilvánosan hozzáférhető legyen.
 - 3.3. A jegyzékben szereplő hajóknak a következő feltételeket kell teljesíteniük:
 - a) a jegyzékben szereplő hajók összesített motorteljesítménye (kW) nem haladhatja meg az egyes tagállamok tekintetében 2000–2001-ben a 28–1. alkörzetben megfigyelt teljesítményt; és
 - b) egy hajó motorteljesítménye semmikor nem haladhatja meg a 221 kW.
 - 3.4. A 3.2. pontban említett listán szereplő bármely hajó lecserélhető egy másik hajóval vagy hajókkal, feltéve, hogy:
 - a) e csere eredményeképpen a 3.3.a) pontban az érintett tagállam tekintetében megjelölt összesített motorteljesítmény nem növekszik; valamint
 - b) a cserehajó motorteljesítménye semmikor nem haladja meg a 221 kilowattot.

▼B

- 3.5. A 3.2. pontban említett listán szereplő bármely hajó motorja lecserélhető, feltéve, hogy:
- a) a motorcsere következtében a hajó motorteljesítménye semmikor nem haladja meg a 221 kW-t; valamint
 - b) a cseremotor teljesítménye nem olyan nagy, hogy a csere eredményeképpen emelkedne a 3.3.a) pontban az érintett tagállam tekintetében megjelölt összesített motorteljesítmény.
- 3.6. A 28-1. alkörzetben tilos vonóhálóval halászni a 20 m-nél sekélyebb vizekben.
4. A halászat területi korlátozásai
- 4.1. Minden évben május 1-jétől október 31-ig tilos bármilyen halászati tevékenységet folytatni a WGS84 koordináta-rendszerben megadott alábbi pontokat loxodromákkal sorrendben összekötő vonallal határolt területeken:
1. terület:
 - é. sz. 55° 45', k. h. 15° 30'
 - é. sz. 55° 45', k. h. 16° 30'
 - é. sz. 55° 00', k. h. 16° 30'
 - é. sz. 55° 00', k. h. 16° 00'
 - é. sz. 55° 15', k. h. 16° 00'
 - é. sz. 55° 15', k. h. 15° 30'
 - é. sz. 55° 45', k. h. 15° 30'
 2. terület:
 - é. sz. 55° 00', k. h. 19° 14'
 - é. sz. 54° 48', k. h. 19° 20'
 - é. sz. 54° 45', k. h. 19° 19'
 - é. sz. 54° 45', k. h. 18° 55'
 - é. sz. 55° 00', k. h. 19° 14'
 3. terület:
 - é. sz. 56° 13', k. h. 18° 27'
 - é. sz. 56° 13', k. h. 19° 31'
 - é. sz. 55° 59', k. h. 19° 13'
 - é. sz. 56° 03', k. h. 19° 06'
 - é. sz. 56° 00', k. h. 18° 51'
 - é. sz. 55° 47', k. h. 18° 57'
 - é. sz. 55° 30', k. h. 18° 34'
 - é. sz. 56° 13', k. h. 18° 27'

▼B

- 4.2. A lazac célzott halászata 157 mm vagy annál nagyobb szembőségű kopoltyúhálókkal, állítóhálókkal és tükrőhálókkal vagy sodortatott horogsorokkal engedélyezett. Semmilyen más halászeszköz nem tartható a fedélzeten.
- 4.3. Tilos a közönséges tőkehalnak a 5.2. pontban meghatározott halászeszközökkel történő célzott halászata.
5. Az érdes lepényhal és a nagy rombuszhal halászatára vonatkozó korlátozások
- 5.1. Tilos a fedélzeten tartani az alábbi földrajzi területeken az alábbi időszakokban kifogott következő halfajok egyedeit:

| Faj | Földrajzi terület | Időszak |
|-----------------|--|-----------------------------|
| Érdes lepényhal | ICES 26–29 alkörzet az é. sz. 59° 30'-től délre | február 15-től május 15-ig |
| | ICES 32 alkörzet | február 15-től május 31-ig |
| Nagy rombuszhal | ICES 25, 26 és 28 alkörzet az é. sz. 56° 50'-től délre | június 1-jétől július 31-ig |

- 5.2. Tilos a 90 mm-es vagy annál nagyobb szembőségű zsákvéggel rendelkező vonóhálóval, dán kerítőhálóval vagy hasonló halászeszkőzzel, illetve 90 mm-es vagy annál nagyobb szembőségű kopoltyúhálóval, állítóhálóval vagy tükrőhálóval folytatott célzott halászat. Az érdes lepényhal és a nagy rombuszhal járulékos fogásai a 6.1. pontban említett időszakokban a fedélzeten tartott teljes fogás élőtömegének 10 %-áig a fedélzeten tarthatók és kirakodhatók.
6. Az angolna halászatára vonatkozó korlátozások
- Tilos a fedélzeten tartani aktív halászeszkőzzel kifogott angolnát. A véletlenül kifogott angolnát meg kell óvni az esetleges sérülésektől és haladéktalanul vissza kell engedni a tengerbe.



IX. melléklet

FÖLDKÖZI-TENGER

A. RÉSZ

Minimális állományvédelmi referenciaméreték

| Faj | Egész terület |
|---|--|
| Farkassügér (<i>Dicentrarchus labrax</i>) | 25 cm |
| Gyűrűs durbincs (<i>Diplodus annularis</i>) | 12 cm |
| Hegyesorrú durbincs (<i>Diplodus puntazzo</i>) | 18 cm |
| Fehér durbincs (<i>Diplodus sargus</i>) | 23 cm |
| Kétsávós durbincs (<i>Diplodus vulgaris</i>) | 18 cm |
| Szardella (<i>Engraulis encrasicolus</i>) | 9 cm ⁽¹⁾ |
| Csíkossügérek (<i>Epinephelus</i> spp.) | 45 cm |
| Csíkos durbincs (<i>Lithognathus mormyrus</i>) | 20 cm |
| Szürke tőkehal (<i>Merluccius merluccius</i>) | 20 cm |
| Tengeri márnák (<i>Mullus</i> spp.) | 11 cm |
| Spanyol durbincs (<i>Pagellus acarne</i>) | 17 cm |
| Nagyszemű vörösdurbincs (<i>Pagellus bogaraveo</i>) | 33 cm |
| Közönséges vörösdurbincs (<i>Pagellus erythrinus</i>) | 15 cm |
| Rózsaszínű vörösdurbincs (<i>Pagrus pagrus</i>) | 18 cm |
| Roncssügér (<i>Polyprion americanus</i>) | 45 cm |
| Szardínia (<i>Sardina pilchardus</i>) | 11 cm ⁽²⁾ , ⁽⁴⁾ |
| Makrélák (<i>Scomber</i> spp.) | 18 cm |
| Közönséges nyelvhal (<i>Solea vulgaris</i>) | 20 cm |
| Aranydurbincs (<i>Sparus aurata</i>) | 20 cm |
| Fattyúmakrélák (<i>Trachurus</i> spp.) | 15 cm |
| Norvég homár (<i>Nephrops norvegicus</i>) | 20 mm CL ⁽³⁾ 70 mm TL ⁽³⁾ |
| Homár (<i>Homarus gammarus</i>) | 105 mm CL ⁽³⁾ 300 mm TL ⁽³⁾ |
| Langusztafélék (<i>Palinuridae</i>) | 90 mm CL ⁽³⁾ |
| Piros ostorgarnéla (<i>Parapenaeus longirostris</i>) | 20 mm CL ⁽³⁾ |
| Fésűkagyló (<i>Pecten jacobaeus</i>) | 10 cm |
| Kis vénuszkagylók (<i>Venerupis</i> spp.) | 25 mm |
| Vénuszkagylók (<i>Venus</i> spp.) | 25 mm |

⁽¹⁾ A minimális állományvédelmi referenciaméretet a tagállamok átválthatják kilogrammonként 110 egyedre.

⁽²⁾ A minimális állományvédelmi referenciaméretet a tagállamok átválthatják kilogrammonként 55 egyedre.

⁽³⁾ CL – pánccélhossz; TL – teljes hossz.

⁽⁴⁾ Ez az állományvédelmi referenciaméret nem alkalmazandó az emberi fogyasztás céljából kirakodott szardíniaivadékokra, ha azokat hajóról működtetett kerítőhálóval vagy parti kerítőhálóval fogják, és ezt az 1967/2006/EK rendelet 19. cikkében említett irányítási tervekben szereplő nemzeti rendelkezésekkel összhangban engedélyezik, feltéve, hogy az érintett szardíniaállomány a biztonságos biológiai határértékeken belül van.



B. RÉSZ

Szembőség

1. A vontatott halászeszközök szembőségének alpméretei

A szembőség tekintetében a Földközi-tengeren a következő méretek alkalmazandók:

| Szembőség ⁽¹⁾ | Földrajzi terület | Feltételek |
|---|-------------------|--|
| Legalább 40 mm-es négyzetes hálószemekből álló zsákvég ⁽²⁾ | Egész terület | A hajótulajdonos kellően indokolt kérelmére a 40 mm-es szembőségű, négyzetes hálószemekből álló zsákvég alternatívájaként 50 mm-es szembőségű, rombusz alakú hálószemekből ² álló zsákvég is használható. |
| Legalább 20 mm | Egész terület | A szardínia és a szardella célzott halászatára. |

⁽¹⁾ A fenékvonóháló bármely részében tilos 3 mm-nél nagyobb fonalvastagságú vagy többszálas fonalú, vagy 6 mm-nél nagyobb fonalvastagságú léhést használni.

⁽²⁾ Csak egy típusú háló (vagy 40 mm-es szembőségű, négyzetes szemekből álló háló vagy 50 mm-es szembőségű, rombusz alakú szemekből álló háló) tartható a fedélzeten vagy telepíthető.

2. A kerítőhálók szembőségének alpméretei

| Szembőség | Földrajzi terület | Feltételek |
|----------------|-------------------|------------|
| Legalább 14 mm | Egész terület | Nincs |

3. A statikus hálók szembőségének alpméretei

A fenéken rögzített kopoltyúhálók szembősége tekintetében a Földközi-tengeren a következő méretek alkalmazandók:

| Szembőség | Földrajzi terület | Feltételek |
|----------------|-------------------|------------|
| Legalább 16 mm | Egész terület | Nincs |

4. A hajóról működtetett kerítőhálók és a parti kerítőhálók tekintetében az 1., a 2. és a 3. pontban meghatározott, az 1967/2006/EK rendelet 19. cikkében említett irányítási tervek által érintett rendelkezésektől való, az említett rendelet 9. cikke keretében engedélyezett meglévő eltérések továbbra is alkalmazandók, amennyiben e rendelet 15. cikke alapján ettől eltérő rendelkezés nem születik.

C. RÉSZ

A halászeszközök használatára vonatkozó korlátozások

1. A kotróhálók használatára vonatkozó korlátozások

A célzott szivacsihalászatra használt kotróhálók kivételével a kotróhálók maximális szélessége 3 m.

2. Az erszényes kerítőhálók használatára vonatkozó korlátozások

A tonhal célzott halászatában használt erszényes kerítőhálók kivételével az erszényes kerítőhálók és a szorítószinór nélküli kerítőhálók hossza 120 m-es hálomagasság mellett legfeljebb 800 m lehet.

3. A statikus hálók használatára vonatkozó korlátozások

3.1. Tilos a következő statikus hálók használata:

▼B

- a) a 4 m-nél nagyobb magasságú tükörhálók;
 - b) a 10 méternél nagyobb magasságú fenéken rögzített kopoltyúhálók vagy kombinált tükör- és kopoltyúhálók, kivéve, ha a háló 500 m-nél rövidebb, amikor is legfeljebb 30 m-es hálomagasság megengedett.
- 3.2. Tilos bármilyen, 0,5 mm-nél vastagabb fonalból készült kopoltyúhálót, állítóhálót és tükörhálót használni.
- 3.3. Tilos 2 500 méternél hosszabb kombinált kopoltyú- és tükörhálót, valamint bármilyen, 6 000 m-nél hosszabb kopoltyúhálót, állítóhálót és tükörhálót a fedélzeten tartani vagy kihelyezni.
4. A horogsorok használatára vonatkozó korlátozások
- 4.1. A fenéken rögzített horogsorral halászó hajók számára tilos 5 000-nél több horgot a fedélzeten tartani vagy kihelyezni; ez alól kivételt képeznek a három napnál hosszabb halászati utakra induló hajók, amelyek legfeljebb 7 000 horgot tarthatnak a fedélzeten vagy helyezhetnek ki.
- 4.2. A felszíni horogsorral halászó hajók számára tilos a fedélzeten tartani vagy kihelyezni az alábbi, hajónkénti horogszámánál több horgot:
- a) hajónként 2 500 horog a kardhal célzott halászatában; és
 - b) hajónként 5 000 horog a germon célzott halászatában.
- 4.3. A két napnál hosszabb halászati utakat teljesítő hajó ugyanennyi póthorgot is tarthat a fedélzeten.
5. A csapdák és kosarak használatára vonatkozó korlátozások
- A mélyvízi rákok halászata során tilos hajónként 250-nél több csapdát vagy kosarat a fedélzeten tartani vagy kihelyezni.
6. A nagyszemű vörösdurbincs célzott halászatára vonatkozó korlátozások
- Tilos a nagyszemű vörösdurbincs (*Pagellus bogaraveo*) alábbi halászateszközökkel folytatott célzott halászata:
- 100 mm-nél kisebb szembőségű kopoltyúhálók, állítóhálók és tükörhálók,
 - 3,95 cm-nél kisebb teljes hosszúságú és 1,65 cm-nél kisebb szélességű horgokkal szerelt horogsorok.
7. A szigonypuskával folytatott halászatra vonatkozó korlátozások
- Tilos a szigonypuskával történő halászat, ha azt víz alatti légzőkészülékkel (búvár légzőkészülékkel) együtt vagy éjjel – napnyugta és napkelte között – használják.



X. MELLÉKLET

FEKETE-TENGER

A. RÉSZ

Minimális állományvédelmi referenciaméret

| Faj | Minimális állományvédelmi referenciaméret |
|--|---|
| Nagy rombuszhal (<i>Psetta maxima</i>) | 45 cm |

B. RÉSZ

Szembőség

1. A vontatott halászeszközök szembőségének alpméretei a tengerfenéken élő állományok esetében

A szembőség tekintetében a Fekete-tengeren a következő méretek alkalmazandók:

| Szembőség | Földrajzi terület | Feltételek |
|----------------|-------------------|--|
| Legalább 40 mm | Egész terület | A hajótulajdonos kellően indokolt kérelmére a 40 mm-es szembőségű, négyzetes hálószemekből álló zsákvég alternatívájaként 50 mm-es szembőségű, rombusz alakú hálószemekből ⁽¹⁾ álló zsákvég is használható. |

⁽¹⁾ Csak egy típusú háló (vagy 40 mm-es szembőségű, négyzetes szemekből álló háló vagy 50 mm-es szembőségű, rombusz alakú szemekből álló háló) tartható a fedélzeten vagy telepíthető.

2. A statikus hálók szembőségének alpméretei

A statikus hálók szembősége tekintetében a Fekete-tengeren a következő méretek alkalmazandók:

| Szembőség | Földrajzi terület | Feltételek |
|-----------------|-------------------|---|
| Legalább 400 mm | Egész terület | Nagy rombuszhal halászatára használt, fenéken rögzített kopoltyúhálók |

3. A vonóhálók és kotróhálók használatára vonatkozó korlátozások

Tilos vonóhálókat és kotróhálókat használni 1 000 m-nél nagyobb mélységben.



XI. MELLÉKLET

AZ INDIAI-ÓCEÁNON ÉS AZ ATLANTI-ÓCEÁN NYUGATI RÉSZÉN
TALÁLHATÓ UNIÓS VIZEK

A. RÉSZ

1. A vontatott halászeszközök szembőségének alapmérteie

A szembőség tekintetében az Indiai-óceánon és az Atlanti-óceán nyugati részén található uniós vizeken a következő méretek alkalmazandók:

| Szembőség | Földrajzi terület | Feltételek |
|-----------------|--|---|
| Legalább 100 mm | A Franciaország felségterületéhez vagy joghatósága alá tartozó valamennyi vízterület Guyana, Franciaország tengerentúli megyéjének partjainál. | Nincs |
| Legalább 45 mm | A Franciaország felségterületéhez vagy joghatósága alá tartozó valamennyi vízterület Guyana, Franciaország tengerentúli megyéjének partjainál. | Garnélák célzott halászata (<i>Penaeus subtilis</i> , <i>Penaeus brasiliensis</i> , <i>Xiphopenaeus kroyeri</i>). |

2. A kerítőhálók szembőségének alapmérteie

| Szembőség | Földrajzi terület | Feltételek |
|----------------|-------------------|------------|
| Legalább 14 mm | Egész terület | Nincs |

B. RÉSZ

Tilalom vagy korlátozás hatálya alá tartozó területek

A halászati tevékenység korlátozása a Mayotte szigetét körülvevő 24 mérföldes övezetben

A hajóknak tilos bármilyen erszényes kerítőhálót használniuk a tonhalfélék és a makrahalszerűek halrajainak halászata céljából Mayotte partjainál a parti tenger mérésének alapját képező alapvonalaktól számított 24 tengeri mérföldes sávban.



XII. MELLÉKLET

NEAFC SZABÁLYOZÁSI TERÜLET

A. RÉSZ

Minimális állományvédelmi referenciaméreték

| Faj | NEAFC |
|--|-------|
| Foltos tőkehal (<i>Melanogrammus aeglefinus</i>) | 30 cm |
| Északi menyhal (<i>Molva molva</i>) | 63 cm |
| Kék menyhal (<i>Molva dipterygia</i>) | 70 cm |
| Makrélák (<i>Scomber</i> spp.) | 30 cm |
| Hering (<i>Clupea harengus</i>) | 20 cm |

B. RÉSZ

Szembőség

1. A vontatott halászeszközök szembőségének alapmérteie

A zsákvég szembősége tekintetében a NEAFC szabályozási területén a következő méretek alkalmazandók:

| Zsákvég szembősége | Földrajzi terület | Feltételek |
|--------------------|-----------------------|---|
| Legalább 100 mm | Egész terület | Nincs |
| Legalább 35 mm | Egész terület | Kék puhatókehal célzott halászata |
| Legalább 32 mm | ICES 1 és 2 alterület | Nagy garnélarák (<i>Pandalus borealis</i>) célzott halászata. A halászeszközre egy legfeljebb 22 mm-es rácsrúdtávolságú szelektáló rácsot kell felszerelni. |
| Legalább 16 mm | Egész terület | Makréla, kapellán és ezüstlazac célzott halászata |

2. A statikus hálók szembőségének alapmérteie

A statikus hálók szembősége tekintetében a NEAFC szabályozási területén a következő méretek alkalmazandók:

| Szembőség | Földrajzi terület | Feltételek |
|-----------------|-------------------|------------|
| Legalább 220 mm | Egész terület | Nincs |

C. RÉSZ

Tilalom vagy korlátozás hatálya alá tartozó területek

1. Az Irminger-tengeren és a vele szomszédos tengereken folytatott vörösalűgér-halászatra vonatkozó intézkedések
 - 1.1. Tilos a vörös alsűgér halászata az ICES 5 alterület nemzetközi vizein és az ICES 12 és 14 alterület uniós vizein.

▼B

Az első albekezdéstől eltérve a május 11-től december 31-ig tartó időszakban a WGS84 rendszerben megadott következő koordinátákat sorrendben loxodromákkal összekötő vonalak által határolt részen (a továbbiakban: a vörösálsügér-védelmi terület) engedélyezett a vörösálsügér-halászat:

— é. sz. 64° 45', ny. h. 28° 30'

— é. sz. 62° 50', ny. h. 25° 45'

— é. sz. 61° 55', ny. h. 26° 45'

— é. sz. 61° 00', ny. h. 26° 30'

— é. sz. 59° 00', ny. h. 30° 00'

— é. sz. 59° 00', ny. h. 34° 00'

— é. sz. 61° 30', ny. h. 34° 00'

— é. sz. 62° 50', ny. h. 36° 00'

— é. sz. 64° 45', ny. h. 28° 30'.

- 1.2. Az 1.1. ponttól eltérve uniós jogi aktussal engedélyezhető az Irminger-tengeren és a vele szomszédos tengereken található vörösálsügér-védelmi területen kívül folytatott vörösálsügér-halászat minden évben a május 11-től december 31-ig tartó időszakban, tudományos szakvélemények alapján, és amennyiben a NEAFC kidolgozott egy, az adott földrajzi területen élő vörös álsügérre vonatkozó helyreállítási tervet. Kizárólag azon uniós hajók vehetnek részt e halászatban, amelyeket a lobogójuk szerinti tagállam megfelelően felhatalmazott erre, és amelyekről az adott tagállam az 1236/2010/EU rendelet 5. cikkében előírtak szerint értesítette a Bizottságot.
- 1.3. Tilos a 100 mm-nél kisebb szembőségű vonóhálók használata.
- 1.4. Az e halászati területen fogott, belezett és fejezett – a japán metszést is ideértve – vörös álsügrékre alkalmazandó átváltási tényező 1,70.
- 1.5. A vörösálsügér-védelmi területen kívül halászati tevékenységet folytató halászhajó parancsnoka napi rendszerességgel, az egyes naptári napokon végzett halászati műveletek befejezését követően továbbítja az 1236/2010/EU rendelet 9. cikke (1) bekezdésének b) pontjában előírt fogási jelentést. A jelentés feltünteti a fogásokra vonatkozó utolsó közlés óta halászott, fedélzeten lévő fogásmennyiségeket.
- 1.6. Az 1236/2010/EU rendelet 5. cikkében foglaltakon túlmenően a vörös álsügér halászatára vonatkozó engedély csak akkor érvényes, ha a hajók által benyújtott jelentések összhangban állnak az említett rendelet 9. cikkének (1) bekezdésével, és azokat a 9. cikke (3) bekezdésével összhangban nyilvántartják.
- 1.7. Az 1.6. pontban említett jelentéseket a vonatkozó előírásokkal összhangban kell elkészíteni.

▼B

2. A kék menyhal védelmére vonatkozó különös szabályok
- 2.1. Minden évben a március 1-jétől május 31-ig tartó időszakban tilos halászati utanként 6 tonnánál nagyobb mennyiségű kék menyhalat a fedélzeten tárolni az ICES 6a körzetnek a WGS84 rendszerben megadott következő koordinátákat sorrendben loxodromákkal összekötő vonalak által határolt részén:

a) A skót kontinentális talapzat széle

- é. sz. 59° 58', ny. h. 07° 00'
- é. sz. 59° 55', ny. h. 06° 47'
- é. sz. 59° 51', ny. h. 06° 28'
- é. sz. 59° 45', ny. h. 06° 38'
- é. sz. 59° 27', ny. h. 06° 42'
- é. sz. 59° 22', ny. h. 06° 47'
- é. sz. 59° 15', ny. h. 07° 15'
- é. sz. 59° 07', ny. h. 07° 31'
- é. sz. 58° 52', ny. h. 07° 44'
- é. sz. 58° 44', ny. h. 08° 11'
- é. sz. 58° 43', ny. h. 08° 27'
- é. sz. 58° 28', ny. h. 09° 16'
- é. sz. 58° 15', ny. h. 09° 32'
- é. sz. 58° 15', ny. h. 09° 45'
- é. sz. 58° 30', ny. h. 09° 45'
- é. sz. 59° 30', ny. h. 07° 00'
- é. sz. 59° 58', ny. h. 07° 00';

b) A Rosemary-pad széle

- é. sz. 60° 00', ny. h. 11° 00'
- é. sz. 59° 00', ny. h. 11° 00'
- é. sz. 59° 00', ny. h. 09° 00'
- é. sz. 59° 30', ny. h. 09° 00'
- é. sz. 59° 30', ny. h. 10° 00'
- é. sz. 60° 00', ny. h. 10° 00'
- é. sz. 60° 00', ny. h. 11° 00'

A tilalom nem vonatkozik a WGS84 koordináta-rendszerben megadott következő pontokat sorrendben loxodromákkal összekötő vonallal határolt területre:

- é. sz. 59° 15', ny. h. 10° 24'
- é. sz. 59° 10', ny. h. 10° 22'

▼B

— é. sz. 59° 08', ny. h. 10° 07'

— é. sz. 59° 11', ny. h. 09° 59'

— é. sz. 59° 15', ny. h. 09° 58'

— é. sz. 59° 22', ny. h. 10° 02'

— é. sz. 59° 23', ny. h. 10° 11'

— é. sz. 59° 20', ny. h. 10° 19'

— é. sz. 59° 15', ny. h. 10° 24'.

- 2.2. Amennyiben a kék menyhal az 1380/2013/EU rendelet 15. cikkében meghatározott kirakodási kötelezettség hatálya alá tartozik, az 2.1. pont nem alkalmazandó.

Tilos a kék menyhal bármely halászeszközzel történő halászata az 2.1. pontban említett időszakban és területeken.

- 2.3. Az 2.1. pontban említett területekre való belépéskor és onnan történő kilépéskor a halászhajó parancsnoka feljegyzi a hajónaplóba a belépés és a kilépés dátumát, időpontját és pontos helyét.

- 2.4. Az 2.1. pontban említett két területen, amennyiben egy hajón 6 tonna kék menyhal gyűlik össze:

- a) köteles haladéktalanul abbahagyni a halászatot és elhagyni azt a területet, ahol éppen tartózkodik;
- b) a fogás kirakodásáig egyik területre sem léphet be újra;
- c) a tengerbe semmilyen mennyiségű kék menyhalat nem engedhet vissza.

- 2.5. A 2016/2336/EU tanácsi rendelet 16. cikkében említett – az 1. pontban meghatározott területek egyikén tartózkodó halászhajókra kijelölt – megfigyelők megméri a kék menyhal fogásainak megfelelő mintáiban található egyedeket, és meghatározzák az almintákban lévő halak ivarérettségét. A HTMGB szakvéleménye alapján a tagállamok részletes eljárásokat dolgoznak ki a mintavételre és az eredmények összevetésére.

- 2.6. Minden évben a február 15. és április 15. közötti időszakban tilos a fenékvonóhálók, kopoltyúhálók, illetve horogsorok használata a WGS84 koordináta-rendszerben megadott következő koordinátákat sorrendben loxodromákkal összekötő vonalak által határolt területen belül:

— é. sz. 60° 58,76', ny. h. 27° 27,32'

— é. sz. 60° 56,02', ny. h. 27° 31,16'

— é. sz. 60° 59,76', ny. h. 27° 43,48'

— é. sz. 60° 03,00', ny. h. 27° 39,41'

— é. sz. 60° 58,76', ny. h. 27° 27,32'.

3. Az ICES 1 és 2 alterület nemzetközi vizein folytatott vörösálsügér-halászatra vonatkozó intézkedések

- 3.1. A vörös álsügérnek az ICES 1 és 2 alterület nemzetközi vizein folyó célzott halászata kizárólag a július 1. és december 31. közötti időszakban engedélyezett olyan hajók számára, amelyek a NEAFC szabályozási területen korábban is folytattak vörösálsügér-halászatot.

▼B

- 3.2. A hajók a más halfajok halászata során fogott járulékos vörösálsügér-fogásokat a hajón lévő teljes fogás 1 %-ára korlátozzák.
- 3.3. Az e halászati területen fogott, belezett és fejezett – a japán metszést is ideértve – vörös álsügérekre alkalmazandó átváltási tényező 1,70.
- 3.4. Az 1236/2010/EU rendelet 9. cikke (1) bekezdésének b) pontjától eltérve az ilyen halászatot folytató halászhajók parancsnokai naponta jelentést tesznek fogásukról.
- 3.5. Az 1236/2010/EU rendelet 5. cikkében foglaltakon túlmenően a vörös álsügér halászatára vonatkozó engedély csak akkor érvényes, ha a hajók által benyújtott jelentések összhangban állnak az említett rendelet 9. cikkének (1) bekezdésével, és azokat a 9. cikke (3) bekezdésével összhangban nyilvántartják.
- 3.6. A tagállamok biztosítják, hogy a lobogójuk alatt közlekedő hajókon tudományos megfigyelők tudományos adatokat gyűjtsenek. Az összegyűjtött adatok tartalmazzák legalább a nemre, az életkorra és a testhosszra vonatkozó, mélységi bontásban megadott reprezentatív adatokat. Ezt az információt a tagállamok illetékes hatóságai elküldik az ICES-nek.
- 3.7. A Bizottság tájékoztatja a tagállamokat arról, hogy a NEAFC titkársága mikor értesítette a NEAFC szerződő feleit a teljes kifogható mennyiség teljes mértékű kimerítéséről. E naptól kezdődően a tagállamok a lobogójuk alatt közlekedő hajók számára megtiltják a vörös álsügér célzott halászatát.
4. A foltos tókehal Rockall körüli védett területe az ICES 6 alterületen
- Tilos a halászat – kivéve a horogsorokkal való halászatot – a WGS84 rendszerben megadott alábbi koordinátákat sorrendben loxodromákkal összekötő vonallal határolt területeken belül:
- é. sz. 57° 00', ny. h. 15° 00'
 - é. sz. 57° 00', ny. h. 14° 00'
 - é. sz. 56° 30', ny. h. 14° 00'
 - é. sz. 56° 30', ny. h. 15° 00'
 - é. sz. 57° 00', ny. h. 15° 00'.

D. RÉSZ**Az érzékeny élőhelyek védelmében halászati tilalom hatálya alá vont területek**

1. Tilos a fenékvonóhálóval és rögzített halászeszközökkel – ideértve a tengerfenéken rögzített kopoltyúhálókat, illetve horogsorokat – folytatott halászat a következő, a WGS84 rendszerben megadott koordinátákat sorrendben loxodromákkal összekötő vonalak által határolt területeken belül:

A Reykjanesi-hátság egy része:

- é. sz. 55° 04,5327', ny. h. 36° 49,0135'
- é. sz. 55° 05,4804', ny. h. 35° 58,9784'
- é. sz. 54° 58,9914', ny. h. 34° 41,3634'
- é. sz. 54° 41,1841', ny. h. 34° 00,0514'

▼B

- é. sz. 54° 00', ny. h. 34° 00'
- é. sz. 53° 54,6406', ny. h. 34° 49,9842'
- é. sz. 53° 58,9668', ny. h. 36° 39,1260'
- é. sz. 55° 04,5327', ny. h. 36° 49,0135'

Északi MAR-terület:

- é. sz. 59° 45', ny. h. 33° 30'
- é. sz. 57° 30', ny. h. 27° 30'
- é. sz. 56° 45', ny. h. 28° 30'
- é. sz. 59° 15', ny. h. 34° 30'
- é. sz. 59° 45', ny. h. 33° 30'

Középső MAR-terület (Charlie-Gibbs törésöv és a szubpoláris elülső régió
[Subpolar Frontal Region]):

- é. sz. 53° 30', ny. h. 38° 00'
- é. sz. 53° 30', ny. h. 36° 49'
- é. sz. 55° 04,5327', ny. h. 36° 49'
- é. sz. 54° 58,9914', ny. h. 34° 41,3634'
- é. sz. 54° 41,1841', ny. h. 34° 00'
- é. sz. 53° 30', ny. h. 30° 00'
- é. sz. 51° 30', ny. h. 28° 00'
- é. sz. 49° 00', ny. h. 26° 30'
- é. sz. 49° 00', ny. h. 30° 30'
- é. sz. 51° 30', ny. h. 32° 00'
- é. sz. 51° 30', ny. h. 38° 00'
- é. sz. 53° 30', ny. h. 38° 00'

Déli MAR-terület:

- é. sz. 44° 30', ny. h. 30° 30'
- é. sz. 44° 30', ny. h. 27° 00'
- é. sz. 43° 15', ny. h. 27° 15'
- é. sz. 43° 15', ny. h. 31° 00'
- é. sz. 44° 30', ny. h. 30° 30'

Altair-fenekhegyek:

- é. sz. 45° 00', ny. h. 34° 35'
- é. sz. 45° 00', ny. h. 33° 45'
- é. sz. 44° 25', ny. h. 33° 45'
- é. sz. 44° 25', ny. h. 34° 35'
- é. sz. 45° 00', ny. h. 34° 35'

▼B

Antialtair-fenekhegyek:

— é. sz. 43° 45', ny. h. 22° 50'

— é. sz. 43° 45', ny. h. 22° 05'

— é. sz. 43° 25', ny. h. 22° 05'

— é. sz. 43° 25', ny. h. 22° 50'

— é. sz. 43° 45', ny. h. 22° 50'

Hatton-pad:

— é. sz. 59° 26', ny. h. 14° 30'

— é. sz. 59° 12', ny. h. 15° 08'

— é. sz. 59° 01', ny. h. 17° 00'

— é. sz. 58° 50', ny. h. 17° 38'

— é. sz. 58° 30', ny. h. 17° 52'

— é. sz. 58° 30', ny. h. 18° 22'

— é. sz. 58° 03', ny. h. 18° 22'

— é. sz. 58° 03', ny. h. 17° 30'

— é. sz. 57° 55', ny. h. 17° 30'

— é. sz. 57° 45', ny. h. 19° 15'

— é. sz. 58° 11,15', ny. h. 18° 57,51'

— é. sz. 58° 11,57', ny. h. 19° 11,97'

— é. sz. 58° 27,75', ny. h. 19° 11,65'

— é. sz. 58° 39,09', ny. h. 19° 14,28'

— é. sz. 58° 38,11', ny. h. 19° 01,29'

— é. sz. 58° 53,14', ny. h. 18° 43,54'

— é. sz. 59° 00,29', ny. h. 18° 01,31'

— é. sz. 59° 08,01', ny. h. 17° 49,31'

— é. sz. 59° 08,75', ny. h. 18° 01,47'

— é. sz. 59° 15,16', ny. h. 18° 01,56'

— é. sz. 59° 24,17', ny. h. 17° 31,22'

— é. sz. 59° 21,77', ny. h. 17° 15,36'

— é. sz. 59° 26,91', ny. h. 17° 01,66'

— é. sz. 59° 42,69', ny. h. 16° 45,96'

— é. sz. 59° 20,97', ny. h. 15° 44,75'

— é. sz. 59° 21', ny. h. 15° 40'

— é. sz. 59° 26', ny. h. 14° 30'

▼B

A Rockalli-pad északnyugati része:

— é. sz. 57° 00', ny. h. 14° 53'.

— é. sz. 57° 37', ny. h. 14° 42'

— é. sz. 57° 55', ny. h. 14° 24'

— é. sz. 58° 15', ny. h. 13° 50'

— é. sz. 57° 57', ny. h. 13° 09'

— é. sz. 57° 50', ny. h. 13° 14'

— é. sz. 57° 57', ny. h. 13° 45'

— é. sz. 57° 49', ny. h. 14° 06'

— é. sz. 57° 29', ny. h. 14° 19'

— é. sz. 57° 22', ny. h. 14° 19'

— é. sz. 57° 00', ny. h. 14° 34'

— é. sz. 56° 56', ny. h. 14° 36'

— é. sz. 56° 56', ny. h. 14° 51'

— é. sz. 57° 00', ny. h. 14° 53'.

A Rockalli-pad délnyugati része:

1. Terület

— é. sz. 56° 24', ny. h. 15° 37'

— é. sz. 56° 21', ny. h. 14° 58'

— é. sz. 56° 04', ny. h. 15° 10'

— é. sz. 55° 51', ny. h. 15° 37'

— é. sz. 56° 10', ny. h. 15° 52'

— é. sz. 56° 24', ny. h. 15° 37'

2. terület:

— é. sz. 55°56,90 – ny. h. 16°11,30

— é. sz. 55°58,20 – ny. h. 16°11,30

— é. sz. 55°58,30 – ny. h. 16°02,80

— é. sz. 55°56,90 – ny. h. 16°02,80

— é. sz. 55°56,90 – ny. h. 16°11,30

3. terület:

— é. sz. 55°49,90 – ny. h. 15°56,00

— é. sz. 55°48,50 – ny. h. 15°56,00

— é. sz. 55°48,30 – ny. h. 15°50,60

— é. sz. 55°49,60 – ny. h. 15°50,60

— é. sz. 55°49,90 – ny. h. 15°56,00

▼B

Edoras-pad:

- é. sz. 56°26,00 – ny. h. 22°26,00
- é. sz. 56°28,00 – ny. h. 22°04,00
- é. sz. 56°16,00 – ny. h. 21°42,00
- é. sz. 56°05,00 – ny. h. 21°40,00
- é. sz. 55°55,00 – ny. h. 21°47,00
- é. sz. 55°45,00 – ny. h. 22°00,00
- é. sz. 55°43,00 – ny. h. 23°14,00
- é. sz. 55°50,00 – ny. h. 23°16,00
- é. sz. 56°05,00 – ny. h. 23°06,00
- é. sz. 56°18,00 – ny. h. 22°43,00
- é. sz. 56°26,00 – ny. h. 22°26,00

A Rockalli-pad délnyugati része:

1. terület:

- é. sz. 55°58,16 – ny. h. 16°13,18
- é. sz. 55°58,24 – ny. h. 16°02,56
- é. sz. 55°54,86 – ny. h. 16°05,55
- é. sz. 55°58,16 – ny. h. 16°13,18

2. terület:

- é. sz. 55°55,86 – ny. h. 15°40,84
- é. sz. 55°51,00 – ny. h. 15°37,00
- é. sz. 55°47,86 – ny. h. 15°53,81
- é. sz. 55°49,29 – ny. h. 15°56,39
- é. sz. 55°55,86 – ny. h. 15°40,84

Hatton-Rockall-medence:

1. terület:

- é. sz. 58°00,15 – ny. h. 15°27,23
- é. sz. 58°00,15 – ny. h. 15°38,26
- é. sz. 57°54,19 – ny. h. 15°38,26
- é. sz. 57°54,19 – ny. h. 15°27,23
- é. sz. 58°00,15 – ny. h. 15°27,23

2. terület:

- é. sz. 58° 06,46 – ny. h. 16° 37,15
- é. sz. 58° 15,93 – ny. h. 16° 28,46
- é. sz. 58° 06,77 – ny. h. 16° 10,40

▼B

- é. sz. 58° 03,43 – ny. h. 16° 10,43
- é. sz. 58° 01,49 – ny. h. 16° 25,19
- é. sz. 58° 02,62 – ny. h. 16° 36,96
- é. sz. 58° 06,46 – ny. h. 16° 37,15

Hatton-pad 2:

1. terület:

- é. sz. 57°51,76 – ny. h. 18°05,87
- é. sz. 57°55,00 – ny. h. 17°30,00
- é. sz. 58°03,00 – ny. h. 17°30,00
- é. sz. 57°53,10 – ny. h. 16°56,33
- é. sz. 57°35,11 – ny. h. 18°02,01
- é. sz. 57°51,76 – ny. h. 18°05,87

2. terület:

- é. sz. 57°59,96 – ny. h. 19°05,05
- é. sz. 57°45,00 – ny. h. 19°15,00
- é. sz. 57°50,07 – ny. h. 18°23,82
- é. sz. 57°31,13 – ny. h. 18°21,28
- é. sz. 57°14,09 – ny. h. 19°28,43
- é. sz. 57°02,21 – ny. h. 19°27,53
- é. sz. 56°53,12 – ny. h. 19°28,97
- é. sz. 56°50,22 – ny. h. 19°33,62
- é. sz. 56°46,68 – ny. h. 19°53,72
- é. sz. 57°00,04 – ny. h. 20°04,22
- é. sz. 57°10,31 – ny. h. 19°55,24
- é. sz. 57°32,67 – ny. h. 19°52,64
- é. sz. 57°46,68 – ny. h. 19°37,86
- é. sz. 57°59,96 – ny. h. 19°05,05

Logachev Mound:

- é. sz. 55° 17', ny. h. 16° 10'.
- é. sz. 55° 34', ny. h. 15° 07'
- é. sz. 55° 50', ny. h. 15° 15'
- é. sz. 55° 33', ny. h. 16° 16'
- é. sz. 55° 17', ny. h. 16° 10'.

A Rockalli-pad nyugati része:

- é. sz. 57° 20', ny. h. 16° 30'.
- é. sz. 57° 05', ny. h. 15° 58'
- é. sz. 56° 21', ny. h. 17° 17'
- é. sz. 56° 40', ny. h. 17° 50'
- é. sz. 57° 20', ny. h. 16° 30'.

2. Ha a NEAFC szabályozási területén belüli új vagy meglévő fenékhálászati területeken folytatott halászati műveletek során az élő korall vagy az élő szivacs mennyisége hálónként meghaladja a 60 kg élő korall és/vagy 800 kg élő szivacs küszöbértéket, a hajónak tájékoztatnia kell erről a lobogó szerinti államát, be kell szüntetnie a halászatot, és legalább két tengeri mérföldre el kell távolodnia attól a helytől, amely a rendelkezésre álló adatok szerint a legközelebb van ezen fogás pontos helyéhez.



XIII. MELLÉKLET

AZ ÉRZÉKENY FAJOK JÁRULÉKOS FOGÁSAINAK CSÖKKENTÉSÉT CÉLZÓ ENYHÍTŐ INTÉZKEDÉSEK

Az érzékeny fajok járulékos fogásainak nyomon követése és csökkentése céljából a következő intézkedéseket kell alkalmazni:

1. Az A., B. és C. részben meghatározott intézkedések.
2. A tagállamok megteszik a szükséges lépéseket az érzékeny fajok járulékos fogásaira vonatkozó tudományos adatok gyűjtésére.
3. A halászeszközök által az érzékeny fajokra gyakorolt kedvezőtlen hatásokra vonatkozó, az ICES vagy a HTMGB által, illetve a GFCM keretében validált tudományos bizonyítékokra támaszkodva a tagállamok e rendelet 15. cikke alapján közös ajánlásokat nyújtanak be az érintett fajokra vagy az érintett területre vonatkozó járulékos fogások csökkentésére irányuló további enyhítő intézkedések bevezetése érdekében.
4. A tagállamok nyomon követik és értékelik az e melléklet értelmében bevezetett enyhítő intézkedések hatékonyságát.

A. RÉSZ

Cetfélék

1. Olyan halászatok, amelyek esetében kötelező az akusztikus riasztóberendezések alkalmazása
 - 1.1. A legalább 12 métertéljes hosszúságú hajók számára tilos a halászeszközök alkalmazása az alább meghatározott területeken, hacsak nem szerelnek azokra aktív akusztikus riasztóberendezéseket.

| Terület | Halászeszköz |
|---|---|
| A Balti-tenger következők által határolt területe: Svédország partjának a k. h. 13°-án lévő pontjától délre az é. sz. 55°-ig, onnan keletre a k. h. 14°-ig, majd északra Svédország partjáiig húzódó vonal; illetve a következők által határolt terület: Svédország keleti partjának az é. sz. 55° 30'-en lévő pontjától keletre a k. h. 15°-ig, onnan északra az é. sz. 56°-ig, majd keletre a k. h. 16°-ig, végül pedig északra Svédország partjáiig húzódó vonal | Bármely fenéken rögzített kopoltyúháló vagy állítóháló |
| A Balti-tenger 24 alkörzete (a fenti terület kivételével) | Bármely fenéken rögzített kopoltyúháló vagy állítóháló |
| ICES 4 alterület és ICES 3a körzet (csak augusztus 1. és október 31. között) | Bármely fenéken rögzített kopoltyúháló vagy állítóháló, illetve ezek kombinációja, amelyek összesített hossza nem haladja meg a 400 m-t |
| | Bármely fenéken rögzített kopoltyúháló vagy állítóháló ≥ 220 mm |
| ICES 7e, 7f, 7g, 7h és 7j körzet | Bármely fenéken rögzített kopoltyúháló vagy állítóháló |
| ICES 7d körzet | Bármely fenéken rögzített kopoltyúháló vagy állítóháló |

▼B

- 1.2. Az 1.1 pont nem vonatkozik a kizárólag tudományos vizsgálat céljából végzett halászati műveletekre, amelyeket az érintett tagállam vagy tagállamok engedélyével és felügyelete alatt hajtanak végre, és amelyek célja a cettfélék járulékos fogásának vagy megölésének csökkentésére irányuló technikai intézkedések kidolgozása.
- 1.3. A tagállamok megteszik az ahhoz szükséges lépéseket, hogy tudományos tanulmányok és kísérleti projektek segítségével figyelemmel kísérjék és értékeljék az akusztikus riasztóberendezések használatának az idő előrehaladtával az érintett halászatokban és területeken tapasztalt hatásait.
2. Figyelemmel kísérendő halászatok
- 2.1. A tagállamoknak az alább meghatározott halászatokban és az alábbi feltételek mellett évente nyomomonkövetési intézkedéseket kell végrehajtaniuk a lobogójuk alatt közlekedő, legalább 15 méter teljes hosszúságú hajók tekintetében, hogy figyelemmel kísérjék a cettfélék járulékos fogásait.

| Terület | Halászeszköz |
|---|---|
| ICES 6, 7 és 8 alterület | Nyílt vízi vonóhálók (egy vagy páros) |
| Földközi-tenger (a ny. h. 5° 36'-tól keletre) | Nyílt vízi vonóhálók (egy vagy páros) |
| ICES 6a, 7a, 7b, 8a, 8b, 8c és 9a körzet | Legalább 80 mm-es szembőségű, fenéken rögzített kopolyúháló vagy állítóháló |
| ICES 4 alterület, ICES 6a körzet, valamint ICES 77 alterület, az ICES 7c és 7k körzet kivételével | Eresztőhálók |
| ICES 3a, 3b, 3c, 3d körzet az é. sz. 59°-tól délre, 3d körzet az é. sz. 59°-tól északra (csak június 1. és szeptember 30. között) és az ICES 4 és 9 alterület | Nyílt vízi vonóhálók (egy vagy páros) |
| ICES 6, 7, 8 és 9 alterület | Nagy nyílású vonóhálók |
| ICES 3b, 3c és 3d körzet | Legalább 80 mm-es szembőségű, fenéken rögzített kopolyúháló vagy állítóháló |

- 2.2. A 2.1. pont nem vonatkozik a kizárólag tudományos vizsgálat céljából végzett halászati műveletekre, amelyeket az érintett tagállam vagy tagállamok engedélyével és felügyelete alatt hajtanak végre, és amelyek célja a cettfélék járulékos fogásának vagy megölésének csökkentésére irányuló technikai intézkedések kidolgozása.

B. RÉSZ**Tengeri madarak**

Amennyiben az e melléklet bevezető bekezdésének 2. pontjában említett adatok azt mutatják, hogy bizonyos halászati tevékenységek esetében olyan mértékű a tengeri madarak járulékos fogása, ami súlyosan veszélyezteti az adott tengeri madarak védettségi helyzetét, a tagállamok madárriasztó zsinórokat és/vagy lesúlyozott zsinórokat alkalmaznak, amennyiben tudományosan bizonyított, hogy a szóban forgó intézkedések az adott terület tekintetében állományvédelmi előnyökkel járnak, valamint amennyiben a megítélésük szerint az praktikus és előnyös, a sötétség ideje alatt horogsoros eszközöket helyeznek ki a biztonságához nélkülözhetetlen minimális fedélzeti világítás mellett.



C. RÉSZ

Tengeri teknősök

1. Azon halászatok, amelyeknél a teknősök kiszabadulását lehetővé tevő eszközök használata kötelező.
- 1.1. A hajók számára tilos az alább meghatározott halászeszköz alkalmazása az alább meghatározott területeken, hacsak nem szerelnek azokra a teknősök kiszabadulását lehetővé tevő eszközöket.

| Terület | Faj | Halászeszköz |
|--|---|---|
| Az Indiai-óceánon és az Atlanti-óceán nyugati részén található uniós vizek | Garnélák (<i>Penaeus</i> spp., <i>Xiphopenaeus kroyeri</i>) | Bármely garnélahalászatra szolgáló vonóháló |

- 1.2. A Bizottság elfogadhat olyan végrehajtási jogi aktusokat, amelyek részletes szabályokat állapítanak meg az 1.1. pontban említett eszközök jellemzőire vonatkozóan.



XIV. MELLÉKLET

SZELEKTIVITÁSI TELJESÍTMÉNYMUTATÓ FAJOK

| Északi-tenger | Északnyugati vizek | Délnyugati vizek | Balti-tenger | Földközi-tenger |
|----------------------|----------------------|----------------------|--------------------|------------------|
| Közönséges tőkehal | Közönséges tőkehal | Szürke tőkehal | Közönséges tőkehal | Szürke tőkehal |
| Foltos tőkehal | Foltos tőkehal | Vékonybajszú tőkehal | Sima lepényhal | Sávos vörösmárna |
| Fekete tőkehal | Fekete tőkehal | Rombuszhalak | | |
| Vékonybajszú tőkehal | Vékonybajszú tőkehal | | | |
| Sima lepényhal | Sima lepényhal | | | |