

Este documento es un instrumento de documentación y no compromete la responsabilidad de las instituciones

► **B**

**REGLAMENTO (CE) N° 850/98 DEL CONSEJO**

**de 30 de marzo de 1998**

**para la conservación de los recursos pesqueros a través de medidas técnicas de protección de los juveniles de organismos marinos**

(DO L 125 de 27.4.1998, p. 1)

Modificado por:

		Diario Oficial		
		n°	página	fecha
► <b><u>M1</u></b>	Reglamento (CE) n° 308/1999 del Consejo de 8 de febrero de 1999	L 38	6	12.2.1999
► <b><u>M2</u></b>	Reglamento (CE) n° 1459/1999 del Consejo de 24 de junio de 1999	L 168	1	3.7.1999
► <b><u>M3</u></b>	Reglamento (CE) n° 2723/1999 del Consejo de 17 de diciembre de 1999	L 328	9	22.12.1999
► <b><u>M4</u></b>	Reglamento (CE) n° 812/2000 del Consejo de 17 de abril de 2000	L 100	3	20.4.2000
► <b><u>M5</u></b>	Reglamento (CE) n° 1298/2000 del Consejo de 8 de junio de 2000	L 148	1	22.6.2000
► <b><u>M6</u></b>	Reglamento (CE) n° 724/2001 del Consejo de 4 de abril de 2001	L 102	16	12.4.2001
► <b><u>M7</u></b>	Reglamento (CE) n° 973/2001 del Consejo de 14 de mayo de 2001	L 137	1	19.5.2001



**REGLAMENTO (CE) Nº 850/98 DEL CONSEJO**

**de 30 de marzo de 1998**

**para la conservación de los recursos pesqueros a través de medidas técnicas de protección de los juveniles de organismos marinos**

EL CONSEJO DE LA UNIÓN EUROPEA,

Visto el Tratado constitutivo de la Comunidad Europea y, en particular, su artículo 43,

Vista la propuesta de la Comisión<sup>(1)</sup>,

Visto el dictamen del Parlamento Europeo<sup>(2)</sup>,

Visto el dictamen del Comité Económico y Social<sup>(3)</sup>,

- (1) Considerando que el Reglamento (CE) nº 894/97<sup>(4)</sup> constituye la versión codificada del Reglamento (CEE) nº 3094/86, por el que se establecen determinadas medidas técnicas de conservación de los recursos pesqueros, texto que ha sido objeto de frecuentes y sustanciales modificaciones;
- (2) Considerando que la experiencia de aplicación del Reglamento (CEE) nº 3094/86 ha puesto de manifiesto ciertas deficiencias de las que se derivan problemas de ejecución de las normas y que deben ser rectificadas, esencialmente mediante la reducción del número de características técnicas de las dimensiones de malla, la supresión del concepto de especies protegidas y la limitación del número de redes con dimensiones de malla diferentes que pueden mantenerse a bordo; considerando que es por ello necesario reemplazar el Reglamento (CE) nº 894/97 por un nuevo texto, con la excepción de los artículos 11, 18, 19 y 20 del mismo;
- (3) Considerando que es preciso determinar algunos principios y procedimientos necesarios para establecer a escala comunitaria las medidas técnicas de conservación de forma que cada Estado miembro pueda gestionar la actividad pesquera en las aguas marítimas bajo su jurisdicción o soberanía;
- (4) Considerando que es preciso alcanzar un equilibrio entre la adaptación de las medidas técnicas de conservación a la diversidad de las pesquerías y la necesidad de normas homogéneas de fácil aplicación;
- (5) Considerando que el apartado 2 del artículo 130 R del Tratado establece el principio de que todas las medidas comunitarias deben integrar las exigencias de la protección del medio ambiente, en particular a la luz del principio de cautela;
- (6) Considerando que debería reducirse lo más posible la práctica del descarte;
- (7) Considerando que deben establecerse medidas de protección de las zonas de cría, teniendo en cuenta las condiciones biológicas específicas de las distintas zonas;
- (8) Considerando que en la Directiva 92/43/CEE<sup>(5)</sup> el Consejo estableció medidas para la conservación de los hábitats naturales y la fauna y flora salvajes; que la lista de organismos marinos contiene nombres de especies protegidas por las disposiciones de dicha Directiva;
- (9) Considerando que el 25 de octubre de 1996 el Parlamento Europeo adoptó una resolución sobre la Comunicación de la

<sup>(1)</sup> DO C 292 de 4.10.1996, p. 1, y DO C 245 de 12.8.1997, p. 10.

<sup>(2)</sup> DO C 132 de 28.4.1997, p. 235.

<sup>(3)</sup> DO C 30 de 30.1.1997, p. 26.

<sup>(4)</sup> DO L 132 de 23.5.1997, p. 1.

<sup>(5)</sup> DO L 206 de 22.7.1992, p. 7. Directiva modificada por el Acta de adhesión de 1994.

▼B

Comisión relativa a la aplicación de medidas técnicas en la política común de pesca;

- (10) Considerando que, para asegurar la protección de los recursos biológicos marinos y la explotación equilibrada de los recursos pesqueros en interés tanto de los pescadores como de los consumidores, deben establecerse medidas técnicas de conservación que determinen, entre otros aspectos, las mallas y sus combinaciones adecuadas para la captura de determinadas especies y otras características de los artes de pesca, los tamaños mínimos de los organismos marinos y las restricciones de la actividad pesquera en determinadas zonas y períodos y con determinados aparejos y equipos;
- (11) Considerando que, de acuerdo con los dictámenes científicos, deberían establecerse disposiciones para aumentar las dimensiones de malla de los artes de arrastre para la captura de determinadas especies de organismos marinos; que debería establecerse la utilización obligatoria de redes de malla cuadrada, factor que puede desempeñar un importante papel para reducir las capturas de organismos marinos juveniles;
- (12) Considerando que para evitar la utilización de artes fijos de dimensiones de malla cada vez más pequeñas, práctica que está provocando un aumento de la tasa de mortalidad de los juveniles de las especies objetivo de las pesquerías correspondientes, es necesario establecer dimensiones de malla para los artes fijos;
- (13) Considerando que para evitar la utilización de artes fijos de dimensiones de malla cada vez más pequeñas, práctica que está provocando un aumento de la tasa de mortalidad de los juveniles de las especies objetivo de las pesquerías correspondientes, es necesario establecer dimensiones de malla para los artes fijos;
- (14) Considerando que la captura de determinadas especies destinadas a su transformación en harina o aceite de pescado puede efectuarse con pequeñas dimensiones de malla, siempre que las operaciones de captura no tengan consecuencias negativas para otras especies;
- (15) Considerando que deben exigirse tamaños mínimos para las especies que constituyan una importante proporción de los desembarques de las flotas comunitarias, así como para aquéllas que sobrevivan a los descartes;
- (16) Considerando que el tamaño mínimo de una especie determinada debe guardar relación con la selectividad de la malla correspondiente a tal especie;
- (17) Considerando que es preciso determinar los métodos de medición de los organismos marinos;
- (18) Considerando que, con vistas a la protección de los juveniles del arenque, deben adoptarse disposiciones especiales sobre la captura y el mantenimiento a bordo del espadín;
- (19) Considerando que, para tener en cuenta la actividad pesquera tradicional de ciertas zonas, es preciso adoptar disposiciones específicas sobre la captura y el mantenimiento a bordo de anchoa y atún;
- (20) Considerando que, para garantizar el control de las actividades de pesca efectuadas en zonas determinadas por los buques que cumplen unas condiciones determinadas, el acceso a dichas zonas deberá estar sujeto a las licencias especiales de pesca que cita el Reglamento (CEE) n° 1627/94 del Consejo, de 27 de junio de 1994, por el que se establecen disposiciones generales para los permisos de pesca especiales <sup>(1)</sup>;
- (21) Considerando que la utilización de redes de cerco de jareta en los bancos de peces que suelen aparecer junto con mamíferos

<sup>(1)</sup> DO L 171 de 6.7.1994, p. 7.

▼B

marinos puede producir la captura y muerte de dichos mamíferos; que, no obstante, la utilización correcta de las redes de cerco de jareta constituye un método eficaz para capturar exclusivamente la especie objetivo; considerando que por ello debe prohibirse cualquier maniobra de pesca con artes de cerco sobre los mamíferos marinos;

- (22) Considerando que, para no entorpecer las actividades de investigación científica, repoblación artificial o trasplante, las disposiciones del presente Reglamento no deberán aplicarse a las operaciones exigidas por las citadas actividades;
- (23) Considerando que algunas de las medidas necesarias para la conservación de los recursos se recogen en el Reglamento (CEE) n° 2930/86 del Consejo, de 22 de septiembre de 1986, por el que se definen las características de los barcos de pesca<sup>(1)</sup> y en el Reglamento (CEE) n° 2847/93 del Consejo, de 12 de octubre de 1993, por el que se establece un régimen de control aplicable a la política pesquera común<sup>(2)</sup> siendo por lo tanto inútil su reiteración;
- (24) Considerando que cuando exista grave peligro para la conservación de alguna especie, deberá autorizarse a la Comisión y a los Estados miembros para que adopten las medidas provisionales necesarias;
- (25) Considerando que podrán mantenerse algunas medidas complementarias nacionales de carácter estrictamente local, previo examen de su compatibilidad con el Derecho comunitario y de su conformidad con la política pesquera común por parte de la Comisión;
- (26) Considerando que, cuando sea necesario establecer disposiciones de aplicación del presente Reglamento, dichas disposiciones deberán adoptarse con arreglo al procedimiento contemplado en el artículo 18 del Reglamento (CEE) n° 3760/92<sup>(3)</sup>,

HA ADOPTADO EL PRESENTE REGLAMENTO:

*Artículo 1*

El presente Reglamento, por el que se establecen medidas técnicas de conservación, se aplicará a la captura y el desembarque de los recursos pesqueros existentes en las aguas marítimas bajo soberanía o jurisdicción de los Estados miembros y que se encuentren en alguna de las regiones indicadas en el artículo 2, excepto disposición en contrario de los artículos 26 y 33.

TÍTULO I  
DEFINICIONES

*Artículo 2*

1. A los efectos del presente Reglamento se aplicarán las siguientes definiciones de las aguas marítimas:

a) **Región 1**

Todas las aguas al norte y al oeste de una línea con origen en un punto situado a 48° de latitud norte y a 18° de longitud oeste, que se prolonga a continuación en dirección norte hasta 60° de latitud norte, a continuación en dirección este hasta 5° de longitud oeste, a continuación en dirección norte hasta 60°30' de latitud norte, a

<sup>(1)</sup> DO L 274 de 25.9.1986, p. 1. Reglamento modificado por el Reglamento (CE) n° 3259/94 (DO L 339 de 29.12.1994, p. 11).

<sup>(2)</sup> DO L 261 de 20.10.1993, p. 1. Reglamento cuya última modificación la constituye el Reglamento (CE) n° 686/97 (DO L 102 de 19.4.1997, p. 1).

<sup>(3)</sup> DO L 389 de 31.12.1992, p. 1. Reglamento modificado por el Acta de adhesión de 1994.

▼B

continuación en dirección este hasta 4° de longitud oeste, a continuación en dirección norte hasta 64° de latitud norte y por fin en dirección este hasta la costa de Noruega.

b) **Región 2**

Todas las aguas al norte de 48° de latitud norte, excepto las aguas de la Región 1 y de las divisiones CIEM IIIb, IIIc y III d.

c) **Región 3**

Todas las aguas correspondientes a las subzonas CIEM VIII y IX.

d) **Región 4**

Todas las aguas correspondientes a la subzona CIEM X.

e) **Región 5**

Todas las aguas situadas en la parte del Atlántico centrooriental que comprendan las divisiones 34.1.1, 34.1.2 y 34.1.3 y la subzona 34.2.0 de la zona de pesca 34 de la región del CPACO.

f) **Región 6**

Todas las aguas situadas en alta mar frente a las costas del departamento francés de Guyana que se encuentren bajo la soberanía o jurisdicción de Francia.

g) **Región 7**

Todas las aguas situadas en alta mar frente a las costas de los departamentos franceses de Martinica y Guadalupe que se encuentren bajo la soberanía o jurisdicción de Francia.

h) **Región 8**

Todas las aguas situadas en alta mar frente a las costas del departamento francés de La Reunión que se encuentren bajo la soberanía o jurisdicción de Francia.

2. Las zonas geográficas que se designan en el presente Reglamento mediante las siglas «NAFO» y «CPACO» serán las definidas, respectivamente, por el Consejo Internacional para la Exploración del Mar y el Comité de Pesquerías para el Atlántico Centro Oriental, respectivamente. Dichas zonas se describen, sin perjuicio de posteriores modificaciones, en las Comunicaciones de la Comisión n<sup>os</sup> 85/C 335/02 <sup>(1)</sup> y 85/C 347/05 <sup>(2)</sup>

3. Las regiones a que se refiere el apartado 1 podrán dividirse en zonas geográficas tomando como base, en particular, las definiciones del apartado 2, mediante el procedimiento contemplado en el artículo 48.

4. No obstante lo dispuesto en el apartado 2, a los efectos del presente Reglamento,

- el Kattegat se limitará al norte por una línea que une el faro de Skagen y el faro de Tistlarna y que se prolonga a continuación hasta el punto más cercano a la costa sueca, y al sur por una línea que une el faro Hasenøre Head y Gniben Point, Korshage y Spodsbjerg, Gilbjerg Head y Kullen;
- el Skagerrak se limitará al oeste por una línea que une el faro de Hanstholm y el faro de Lindesnes, y al sur por una línea que une el faro de Skagen y el faro de Tistlarna, prolongándose a continuación hasta el punto más cercano a la costa sueca;

<sup>(1)</sup> DO C 335 de 24.12.1985, p. 2.

<sup>(2)</sup> DO C 347 de 31.12.1985, p. 14.

**▼B**

- el Mar del Norte incluirá la subzona CIEM IV, la parte contigua a la división CIEM IIa situada al sur de 64° de latitud norte y la parte de la división CIEM IIIa que no pertenece al Skagerrak según la definición del segundo guión.

*Artículo 3*

A los efectos del presente Reglamento,

- a) por «organismo marino» se entenderán todos los peces marinos, incluidas las especies anádromas y catádromas durante sus períodos marinos, crustáceos y moluscos, así como sus partes;
- b) por «dimensión de malla» de una red de arrastre se entenderá la dimensión de la malla de los copos o mangas o sus suplementos que se encuentren a bordo de un buque pesquero y estén acoplados o puedan acoplarse a una red de arrastre. La dimensión de malla se determinará por los procedimientos establecidos en el Reglamento (CEE) nº 2108/84<sup>(1)</sup>. Esta definición de la dimensión de la malla no se aplicará a la dimensión de las redes de malla cuadrada;
- c) por «cabos múltiples» se entenderán las redes fabricadas con dos o más cabos, en que éstos puedan separarse entre los nudos sin daño para la estructura de los cabos;
- d) por «red de malla cuadrada» se entenderá una fabricación de red montada de tal forma que los dos conjuntos de líneas paralelas formados por los costados de las mallas sean, respectivamente, paralelo y perpendicular al eje longitudinal de la red;
- e) por «dimensión de malla de una puerta o ventana de malla cuadrada» se entenderá la dimensión de la malla más amplia que se pueda determinar de una puerta o ventana que se inserte en una red de arrastre. La dimensión de malla se determinará por los procedimientos establecidos en el Reglamento (CEE) nº 2108/84;
- f) por «red sin nudos» se entenderán las redes compuestas por mallas de cuatro lados que formen aproximadamente un cuadrado en el que las esquinas de las mallas están formadas por el cruce de los cabos de dos lados adyacentes de la malla;
- g) por «red de enmalle de fondo» o «red de enredo» se entenderá todo arte fijo formado por un solo paño de red, fijado, o que pueda fijarse, al fondo del mar por cualquier medio;
- h) por «trasmallo» se entenderá todo arte fijo formado por dos o más paños de red colgados conjuntamente en paralelo de una relinga única, fijado, o que pueda fijarse, al fondo del mar por cualquier medio.

## TÍTULO II

## CONDICIONES DE UTILIZACIÓN DE LAS REDES

## CAPÍTULO I

## DISPOSICIONES APLICABLES A LOS ARTES DE ARRASTRE

**▼M2***Artículo 4*

1. En todas las regiones o zonas geográficas indicadas en los anexos I a V y, en su caso, según el período de que se trate, las especies objetivo para cada tramo de dimensión de malla serán las definidas en el anexo correspondiente.
2. a) El uso, durante cualquier campaña de pesca, de cualquier combinación de redes de arrastre de más de un tramo de dimensión de malla se prohibirá:
  - en la totalidad de las regiones 1 y 2, con excepción del Skagerrak y el Kattegat, y, en su caso, según el período de

<sup>(1)</sup> DO L 194 de 24.7.1984, p. 22.

▼ **M2**

que se trate, a menos que las dimensiones de malla de las redes empleadas se ajusten como máximo a una de las combinaciones autorizadas de tramos de dimensión de malla establecidas en el anexo VIII, y

- en la región 3, excepto en la división CIEM IXa al este de 7° 23' 48" de longitud oeste, a menos que las dimensiones de malla de las redes de arrastre empleadas se ajusten como máximo a una de las combinaciones autorizadas de tramos de dimensión de malla establecidas en el anexo IX.
- b) Dentro de cada una de las regiones o zonas geográficas indicadas en los anexos III, IV y V, y, en su caso, según el período de que se trate, estará permitido utilizar, en cualquier campaña de pesca, cualquier ensambladura de redes de arrastre de cualquier combinación de los tramos de dimensión de malla especificados en el anexo correspondiente.
  - c) Los capitanes de los buques pesqueros que durante cualquier campaña de pesca no cumplimenten el cuaderno diario de pesca de conformidad con las disposiciones del artículo 6 del Reglamento (CEE) n° 2847/93 no podrán utilizar durante dicha campaña ninguna combinación de redes de más de un tramo de dimensión de malla dentro de las aguas pesqueras comunitarias. Este requisito no se aplicará a las campañas de pesca realizadas dentro de las aguas pesqueras comunitarias de las regiones 4, 5 y 6.
  - d) Los buques podrán llevar a bordo durante cualquier campaña de pesca cualquier combinación de redes de arrastre de tramos de dimensión de malla que no cumplan las condiciones establecidas en los apartados a) o b), siempre que todas aquellas redes que no cumplen dichas condiciones estén trincadas y estibadas de acuerdo con lo dispuesto en el apartado 1 del artículo 20 del Reglamento (CEE) n° 2847/93. Se considerará en uso cualquier red de arrastre que no esté trincada y estibada de conformidad con las mencionadas disposiciones.
  - e) Cuando uno o más buques pesqueros estén arrastrando simultáneamente más de una red, cada una de las redes será del mismo tramo de dimensión de malla.
  - f) Se prohibirá la utilización de cualquier red de arrastre de dimensión de malla
    - inferior a 16 mm en la región 3, salvo en la división CIEM IXa al este de 7°23'48" de longitud oeste,
    - inferior a 40 mm en la división CIEM IXa al este de 7°23'48" de longitud oeste,
    - inferior a 20 mm en las regiones 4 y 5,
    - inferior a 45 mm en la región 6.
3. Los capitanes de los buques pesqueros que no cumplimenten el cuaderno diario de pesca de conformidad con lo dispuesto en el artículo 6 del Reglamento (CEE) n° 2847/93 no podrán pescar, durante ninguna campaña de pesca, en más de una de las regiones o zonas geográficas indicadas en los anexos I a V. Este requisito no se aplicará a los buques que, en cualquier campaña de pesca, utilicen únicamente redes de arrastre de dimensión de malla igual o superior a 100 mm.
  4. a) En cada campaña de pesca en la que se utilice cualquier combinación de redes de arrastre de más de un tramo de dimensión de malla, se prohibirán los desembarques siempre que:
    - i) las capturas se hayan realizado en las regiones 1 o 2, excepto en el Skagerrak y el Kattegat, y cualquiera de los artes utilizados tenga un tramo de dimensión de malla igual o superior a 100 mm, salvo si la composición porcentual de las capturas mantenidas a bordo cumple las condiciones correspondientes establecidas en la letra A del anexo X; o
    - ii) las capturas se hayan obtenido en el Skagerrak y el Kattegat y cualquiera de los artes utilizados tenga un tramo de dimensión de malla igual o superior a 90 mm, salvo si la composición porcentual de las capturas mantenidas a bordo

**▼ M2**

cumple las condiciones pertinentes establecidas en la letra B del anexo X; o

- iii) las capturas se hayan obtenido en la región 3, excepto en la división CIEM IXa al este de 7°23'48" de longitud oeste y cualquiera de los artes utilizados tenga un tramo de dimensión de malla igual o superior a 70 mm, salvo si la composición porcentual de las capturas mantenidas a bordo cumple las condiciones pertinentes establecidas en la letra A del anexo XI; o
- iv) las capturas se hayan obtenido en la división CIEM IXa al este de 7°23'48" de longitud oeste y cualquiera de los artes utilizados tenga un tramo de dimensión de malla igual o superior a 55 mm, salvo si la composición porcentual de las capturas mantenidas a bordo cumple las condiciones pertinentes establecidas en la letra B del anexo XI.

**▼ M6**

- b) En cada campaña de pesca en la que se utilicen exclusivamente redes de arrastre de un único tramo de dimensión de malla, se prohibirán los desembarques toda vez que las capturas efectuadas en cada una de las regiones o zonas geográficas mencionadas en los anexos I a V y mantenidas a bordo no cumplan las condiciones correspondientes establecidas en el anexo pertinente.

**▼ M2**

- 5. a) El porcentaje de especies objetivo y de otras especies se obtendrá sumando todas las cantidades de especies objetivo y de otras especies mantenidas a bordo o transbordadas que figuran en los anexos I a V.
  - b) No obstante, las normas detalladas para obtener el porcentaje de especies objetivo y de otras especies mantenidas a bordo cuando éstas hayan sido capturadas mediante una o más redes de arrastre utilizadas simultáneamente por más de un buque pesquero se elaborarán de conformidad con el procedimiento establecido en el artículo 48.
6. Antes del 31 de mayo de 2001, los Estados miembros informarán a la Comisión acerca de la aplicación de las condiciones establecidas en el presente artículo, en el artículo 15 y en los anexos correspondientes. Basándose en dichos informes, la Comisión presentará las propuestas oportunas. El Consejo deberá pronunciarse sobre las posibles propuestas antes del 31 de octubre de 2001.

**▼ B***Artículo 5*

- 1. Los porcentajes indicados en los anexos I a V, X y XI se calcularán como proporción en peso vivo de todos los organismos marinos a bordo una vez efectuada la selección correspondiente o en el momento del desembarque.
- 2. No obstante, al calcular los porcentajes a que se refiere el apartado 1 respecto de un buque pesquero del que se hayan transbordado determinadas cantidades de organismos marinos, se tendrán en cuenta dichas cantidades.
- 3. Los capitanes de los buques pesqueros que no cumplimenten un diario de pesca de conformidad con lo dispuesto en el artículo 6 del Reglamento (CEE) n° 2847/93 no transbordarán organismos marinos a ningún otro buque ni recibirán transbordos de organismos marinos de ningún otro buque.
- 4. Los porcentajes a que se refiere el apartado 1 podrán calcularse sobre la base de una o más muestras representativas.



▼ **M6**▼ **B**

6. A efectos de lo establecido en el presente artículo, el equivalente en peso de las cigalas enteras se obtendrá multiplicando por tres el peso de las colas de cigala.

*Artículo 6*▼ **M6**

1. Queda prohibido llevar a bordo o utilizar cualquier red de arrastre de fondo, red de tiro danesa o arte de arrastre similar cuyo número de mallas en cualquier circunferencia del copo *stricto sensu*, excluidas las juntas y costuras, sea superior a 100 m. Esta disposición se aplicará a las redes de arrastre de fondo, redes de tiro danesas o redes de arrastre similares cuya dimensión de malla esté comprendida entre 90 y 119 milímetros.

▼ **B**

El párrafo primero no se aplicará a las redes de arrastre de vara.

2. En cualquiera de los copos, *stricto sensu*, el número de mallas alrededor de cualquier circunferencia del copo no podrá aumentar del extremo anterior al posterior. Esta disposición se aplicará a todos los artes de arrastre cuya dimensión de malla sea igual o superior a 55 milímetros.

3. El número de mallas, excluidas las que se encuentran en las costuras, en cualquier punto de cualquier circunferencia, de cualquier extensión o longitud no podrá ser inferior al número máximo de mallas de la circunferencia del extremo anterior del copo, *stricto sensu*, excluidas las mallas que se encuentran en las costuras. Esta disposición se aplicará a todos los artes de arrastre cuya dimensión de malla sea igual o superior a 55 milímetros.

*Artículo 7*

1. a) En cualquier red de arrastre podrán insertarse puertas de malla cuadrada con una dimensión de malla de 80 milímetros como mínimo.

b) Con carácter optativo, cualquier red de arrastre de fondo, red de tiro danesa o arte de arrastre similar cuya dimensión de malla sea igual o superior a 100 milímetros estará provista de paños autorizados de conformidad con el Reglamento (CEE) n° 1866/86 del Consejo, de 12 de junio de 1986, por el que se fijan determinadas medidas técnicas de conservación de los recursos de la pesca en las aguas del mar Báltico, de los Belt y del Sund<sup>(1)</sup>.

2. Toda puerta de malla cuadrada

a) se colocará en la mitad superior o paño superior de la red frente a cualquier manga o en cualquier lugar entre la parte anterior de una manga y la parte posterior del copo;

b) no estará obstruida de ningún modo por ningún elemento adicional interno ni externo;

c) tendrá una longitud mínima de tres metros, excepto si va incorporada a una red arrastrada por buques de menos de 112 kilovatios, en cuyo caso su longitud será como mínimo de dos metros;

d) será de red sin nudos o red elaborada con nudos no corredizos y se insertará de tal modo que las mallas permanezcan totalmente abiertas en todo momento durante la pesca;

e) estará fabricada de tal forma que el número de mallas en la línea anterior de mallas de la puerta sea igual o superior al número de mallas en la línea posterior de mallas de la puerta.

3. En toda la red en que se encuentre insertada una puerta de malla cuadrada en una parte no menguada de la red, habrá un máximo de

<sup>(1)</sup> DO L 162 de 18.6.1986, p. 1. Reglamento cuya última modificación la constituye el Reglamento (CE) n° 1821/96 (DO L 241 de 21.9.1996, p. 8).

**▼B**

cinco mallas romboidales abiertas entre cada cara de la red y los bordes adyacentes de la red.

En toda la red en que se encuentre insertada una puerta de malla cuadrada de forma total o parcial en una parte menguada de la red, habrá un máximo de cinco mallas romboidales abiertas entre la línea posterior de mallas de la puerta de malla cuadrada y los bordes adyacentes de la red.

**▼M6**

4. No obstante lo dispuesto en la letra a) del apartado 1, toda red de arrastre de fondo, red de tiro danesa o arte de arrastre similar cuya dimensión de malla se sitúe entre los 70 y los 79 milímetros estará equipada con una puerta de malla cuadrada con una dimensión de malla igual o superior a 80 milímetros.

**▼B**

5. No obstante lo dispuesto en la letra a) del apartado 1, queda prohibido mantener a bordo cualquier cantidad de crustáceos del género *Pandalus* capturados con cualquier red de arrastre de fondo con una dimensión de malla comprendida entre los 32 y los 54 milímetros, a menos que la red esté equipada con una puerta o ventana de malla cuadrada con una dimensión de malla igual o superior a 70 milímetros ►M6 o con una rejilla selectora cuyo uso se regule de acuerdo con las condiciones establecidas en el artículo 46 ◄.

6. Las condiciones enunciadas en los apartados 4 y 5 sólo se aplicarán a las regiones 1 y 2.

7. Las mediciones de las dimensiones de malla de los paños de red de malla cuadrada insertados en cualquier parte de las redes no se tendrán en cuenta para determinar la dimensión de la malla de las redes de arrastre.

*Artículo 8*

1. Queda prohibido llevar a bordo o utilizar cualquier tipo de red de arrastre fabricada total o parcialmente en el copo con materiales de torzal simple cuyo torzal tenga un espesor igual o superior a 8 milímetros.

2. Queda prohibido llevar a bordo o utilizar cualquier tipo de red de arrastre fabricada total o parcialmente en el copo con materiales de torzales múltiples, a menos que el grosor del torzal múltiple sea aproximadamente igual y que el grosor total del torzal múltiple en cualquier parte de cualquier malla no exceda de 12 milímetros.

3. Los apartados 1 y 2 no se aplicarán a las redes de arrastre pelágico.

*Artículo 9*

1. Queda prohibido llevar a bordo o utilizar cualquier tipo de red de arrastre cuyo copo esté fabricado total o parcialmente con cualquier tipo de material hecho de mallas que no sean cuadradas o romboidales.

2. El apartado 1 no se aplicará a las redes de arrastre cuyo copo tenga una malla igual o inferior a 31 milímetros.

**▼M6***Artículo 10*

Las dragas estarán exentas de lo dispuesto en el artículo 4. No obstante, estará prohibido, en toda campaña de pesca en la que se lleven dragas a bordo:

- a) transbordar organismos marinos; y
- b) mantener a bordo o desembarcar cualquier cantidad de organismos marinos, a no ser que al menos el 95 % en peso de los mismos esté constituido por moluscos bivalvos.

▼**B**

## CAPÍTULO II

## DISPOSICIONES APLICABLES A LOS ARTES FIJOS

*Artículo 11*

1. En todas las regiones o zonas geográficas indicadas en los anexos VI y VII, y en su caso, según el período de que se trate, queda prohibido utilizar o llevar a bordo cualquier tipo de red de enmalle de fondo, red de enredo o red atrasmallada, a no ser que:
  - a) las capturas obtenidas mediante dichas redes y mantenidas a bordo incluyan un porcentaje no inferior al 70 % de especies objetivo; y
  - b) — en el caso de las redes de enmalle de fondo y las redes de enredo, la dimensión de malla corresponda a una de las categorías establecidas en el anexo correspondiente,
    - en el caso de las redes atrasmalladas, la dimensión de malla de la parte de la red cuyas mallas sean más pequeñas corresponda a una de las categorías establecidas en el anexo correspondiente.
2. El porcentaje mínimo de especies objetivo podrá obtenerse agregando las cantidades de todas las especies objetivo capturadas.

*Artículo 12*

1. El porcentaje mencionado en el apartado 1 del artículo 11 se calculará en proporción del peso vivo de todos los organismos marinos a bordo una vez efectuada la selección correspondiente o en el momento del desembarque.
2. El porcentaje a que se refiere el apartado 1 podrá calcularse sobre la base de una o más muestras representativas.

*Artículo 13*

Los artículos 11 y 12 no se aplicarán a las capturas de salmónidos, lampreas o mixinas.

## CAPÍTULO III

## DISPOSICIONES GENERALES APLICABLES A LAS REDES Y CONDICIONES PARA SU UTILIZACIÓN

*Artículo 14*

Las operaciones de clasificación se llevarán a cabo inmediatamente después de que las capturas hayan sido retiradas de la red o las redes.

▼**M2***Artículo 15*

1. Las cantidades de organismos marinos capturados que superen los porcentajes autorizados indicados en los anexos I a VII, X y XI no podrán desembarcarse, sino que se devolverán al mar antes de cada desembarque.
2. En todo momento durante una campaña de pesca y después de la selección de capturas, el porcentaje de las especies objetivo establecidas en los anexos I a VII que se mantengan a bordo deberá ser como mínimo la mitad de los porcentajes mínimos de las especies objetivo indicados en dichos anexos.
3. Los capitanes de buques pesqueros que deban cumplimentar el cuaderno diario de pesca velarán por que, transcurridas las primeras 24 horas de la campaña de pesca, cada vez que se cumplimente el cuaderno de pesca, de conformidad con las condiciones establecidas en el artículo 6 del Reglamento (CEE) nº 2847/93, se haya alcanzado el porcentaje mínimo de especies objetivo establecido en los anexos I a VII, X y XI.
4. Siempre que, durante una campaña de pesca, un buque entre o vuelva a entrar en cualquiera de las regiones o zonas geográficas indicadas en los anexos I a V, el porcentaje mínimo de especies objetivo

**▼M2**

establecido en los anexos I a VII, X y XI, capturadas y mantenidas a bordo procedentes de la región o zona geográfica en la que se ha faenado anteriormente durante dicha campaña, deberá alcanzarse en el plazo de dos horas.

**▼B***Artículo 16*

Queda prohibida la utilización de todo mecanismo que pueda obstruir o reducir efectivamente el tamaño de malla de cualquier parte de la red de pesca.

Esta disposición no excluye el uso de ciertos dispositivos, de los cuales se elaborará una lista con sus características de acuerdo con el procedimiento del artículo 48.

## TÍTULO III

## TAMAÑO MÍNIMO DE LOS ORGANISMOS MARINOS

*Artículo 17*

Se considerará que los organismos marinos no alcanzan el tamaño mínimo reglamentario cuando sus dimensiones sean inferiores a las dimensiones mínimas indicadas en el anexo XII para las especies y las zonas geográficas pertinentes.

*Artículo 18*

1. El tamaño de los organismos marinos se medirá de acuerdo con lo dispuesto en el anexo XIII.
2. Cuando se disponga de más un método para medir el tamaño de los organismos marinos, se considerará que el organismo es del tamaño mínimo requerido si la aplicación de cualquiera de los citados métodos da como resultado un tamaño igual o superior al tamaño mínimo correspondiente.
3. Los bogavantes, langostas, moluscos bivalvos y gasterópodos que pertenezcan a cualquiera de las especies para las que el anexo XII establece un tamaño mínimo sólo podrán mantenerse a bordo y desembarcarse enteros.

**▼M6**

4. a) Para las capturas de bueyes de mar efectuadas con nasas, un máximo del 1 % en peso del total de capturas de buey de mar o de sus partes mantenidos a bordo en cualquier campaña de pesca o desembarcados al término de cualquier campaña de pesca podrá consistir en pinzas sueltas.
- b) Para las capturas de bueyes de mar efectuadas con artes distintos de las nasas, podrá mantenerse a bordo en cualquier momento de una campaña de pesca o desembarcarse al término de cualquier campaña de pesca un máximo de 75 kg de pinzas sueltas.

**▼B***Artículo 19*

1. Los organismos marinos que no alcancen el tamaño reglamentario no deberán mantenerse a bordo ni transbordarse, desembarcarse, transportarse, almacenarse, venderse, exponerse ni ponerse a la venta, sino que deberán ser devueltos inmediatamente al mar.
2. Lo dispuesto en el apartado 1 no se aplicará:
  - a) a la sardina, la anchoa, el arenque, el jurel ni la caballa hasta un límite del 10 % en peso vivo del total de capturas de cada una de estas especies que se mantengan a bordo. El porcentaje de sardinas, anchoas, arenques, jureles y caballas de tamaño inferior al reglamentario se calculará en proporción del peso vivo de todos los organismos marinos a bordo una vez efectuada la clasificación correspondiente o en el momento del desembarque. El porcentaje podrá calcularse sobre la base de una o más muestras representa-

**▼B**

- tivas. No se superará el límite del 10 % durante el transbordo, el desembarque, el transporte, el almacenamiento, la exposición ni la puesta en venta;
- b) a los organismos marinos distintos de los definidos en los anexos I a V como especies objetivo para las categorías de dimensión de malla inferior a 16 milímetros o a 16-31 milímetros y capturados con artes de arrastre de dimensión de malla inferior a 32 milímetros, siempre que dichos organismos no sean clasificados ni vendidos, expuestos o puestos a la venta para el consumo humano.
3. Sin embargo, la sardina, la anchoa, el jurel y la caballa que no alcancen el tamaño reglamentario, capturados para su uso como cebo vivo, podrán mantenerse a bordo, a condición de que sean mantenidos vivos.

## TÍTULO IV

**DISPOSICIONES ESPECIALES APLICABLES A LA PESCA DE DETERMINADOS ORGANISMOS MARINOS***Artículo 20***Restricciones aplicables a la pesca del arenque**

1. Queda prohibido mantener a bordo arenque capturado en las zonas geográficas y durante los períodos que se indican a continuación:
- a) entre el 1 de enero y el 30 de abril, en la zona geográfica situada al noreste de una línea trazada entre el Mull of Kintyre y Corsewall Point;
- b) entre el 1 de julio y el 31 de octubre, en la zona geográfica limitada por las coordenadas siguientes:
- la costa oeste de Dinamarca a 55°30' de latitud norte,
  - 55°30' de latitud norte, 7°00' de longitud este,
  - 57°00' de latitud norte, 7°00' de longitud este,
  - la costa oeste de Dinamarca a 57°00' de latitud norte;
- c) entre el 15 de agosto y el 15 de septiembre, en la zona que se extiende entre 6 y 12 millas frente a la costa este del Reino Unido medida a partir de las líneas de base entre 55°30' y 55°45' de latitud norte;
- d) entre el 15 de agosto y el 30 de septiembre, en la zona geográfica limitada por la línea que une los puntos siguientes:
- Butt of Lewis,
  - Cape Wrath,
  - 58°55' de latitud norte, 5°00' de longitud oeste,
  - 58°55' de latitud norte, 7°10' de longitud oeste,
  - 58°20' de latitud norte, 8°20' de longitud oeste,
  - 57°40' de latitud norte, 8°20' de longitud oeste,
  - la costa oeste de North Uist a 57°40' de latitud norte y a lo largo de la costa norte de la isla hasta 57°40'36" de latitud norte y 7°20'39" de longitud oeste,
  - 57°50'3" de latitud norte, 7°8'6" de longitud oeste,
  - en dirección nordeste, a lo largo de la costa occidental de Lewis hasta llegar al punto de partida (Butt of Lewis);
- e) entre el 15 de agosto y el 30 de septiembre, en la zona que se extiende entre 6 y 12 millas frente a la costa este del Reino Unido, medida a partir de las líneas de base entre 54°10' y 54°45' de latitud norte;
- ▼M3**
- f) i) entre el 21 de septiembre y el 15 de noviembre, en la parte de la División CIEM VIIa limitada por la costa de la isla de Man y unas líneas rectas trazadas consecutivamente entre las siguientes coordenadas:
- 54°20'00" de latitud norte y 04°25'05" de longitud oeste y
  - 54°20'00" de latitud norte y 03°57'02" de longitud oeste,

▼**M3**

- 54°20'00" de latitud norte y 03°57'02" de longitud oeste y 54°17'05" de latitud norte y 03°56'08" de longitud oeste,
  - 54°17'05" de latitud norte y 03°56'08" de longitud oeste y 54°14'06" de latitud norte y 03°57'05" de longitud oeste,
  - 54°14'06" de latitud norte y 03°57'05" de longitud oeste y 54°00'00" de latitud norte y 04°07'05" de longitud oeste,
  - 54°00'00" de latitud norte y 04°07'05" de longitud oeste y 53°51'05" de latitud norte y 04°27'08" de longitud oeste,
  - 53°51'05" de latitud norte y 04°27'08" de longitud oeste y 53°48'05" de latitud norte y 04°50'00" de longitud oeste,
  - 53°48'05" de latitud norte y 04°50'00" de longitud oeste y 54°04'00" de latitud norte y 04°50'00" de longitud oeste,
- ii) entre el 21 de septiembre y el 31 de diciembre, en la parte de la División CIEM VIIa limitada por las siguientes coordenadas:
- la costa este de Irlanda a 54°15' de latitud norte,
  - 54°15' de latitud norte y 5°15' de longitud oeste,
  - 53°50' de latitud norte y 5°50' de longitud oeste,
  - la costa este de Irlanda a 53°50' de latitud norte;

▼**B**

- g) todo el año, en la División CIEM VIIa, en la zona geográfica situada entre las costas occidentales de Escocia, Inglaterra y Gales y una línea trazada a 12 millas de las líneas de base de dichas costas, limitada al sur por un punto situado a 53°20' de latitud norte y al noroeste por una línea trazada entre el Mull of Galloway (Escocia) y el Point of Ayre (isla de Man);
- h) todo el año en Logan Bay, zona definida como las aguas situadas al este de una línea trazada desde el Mull of Logan, a 54°44' de latitud norte y 4°59' de longitud oeste, y Laggantalluch Head, a 54°41' de latitud norte y 4°58' de longitud oeste;
- i) en 1997, y cada tres años subsiguientemente, a partir del segundo viernes de enero, durante un período de 16 días consecutivos en la zona comprendida entre las siguientes coordenadas:
- la costa sureste de Irlanda, a 52°00' de latitud norte,
  - 52°00' de latitud norte, 6°00' de longitud oeste,
  - 52°30' de latitud norte, 6°00' de longitud oeste,
  - la costa sureste de Irlanda, a 52°30' de latitud norte;
- j) en 1997, y cada tres años subsiguientemente, a partir del primer viernes de noviembre durante un período de 16 días consecutivos en la zona comprendida entre las siguientes coordenadas:
- la costa sur de Irlanda a 9°00' de longitud oeste,
  - 51°15' de latitud norte, 9°00' de longitud oeste,
  - 51°15' de latitud norte, 11°00' de longitud oeste,
  - 52°30' de latitud norte, 11°00' de longitud oeste,
  - la costa oeste de Irlanda a 52°30' de latitud norte;
- k) en 1998, y cada tres años subsiguientemente, a partir del primer viernes de noviembre, durante un período de 16 días consecutivos, en la zona comprendida entre las siguientes coordenadas:
- la costa sur de Irlanda a 9°00' de longitud oeste,
  - 51°15' de latitud norte, 9°00' de longitud oeste,
  - 51°15' de latitud norte, 7°30' de longitud oeste,
  - la costa sur de Irlanda a 52°00' de latitud norte.
2. Sin embargo, se permitirá mantener a bordo arenque de cualquiera de las zonas descritas en cantidades que no excedan del 5 % del peso total de organismos marinos a bordo capturados en cada una de las citadas zonas durante uno de los períodos indicados.

3. No obstante lo dispuesto en el inciso ii) de la letra f) y en la letra h) del apartado 1, los buques de eslora no superior a 12,2 metros que tengan su base en puertos situados en la costa este de Irlanda y de Irlanda del Norte entre las latitudes 53°00' y 55°00', podrán conservar a bordo determinadas cantidades de arenque procedentes de las zonas

▼B

indicadas en el inciso ii) de la letra f) y en la letra h) del apartado 1. El único método de pesca autorizado será el de arrastre con redes de una dimensión de malla igual o superior a 54 milímetros.

*Artículo 21***Restricciones aplicables a la pesca de espadín con vistas a la protección del arenque**

1. Queda prohibido mantener a bordo espadín capturado en las zonas geográficas y durante los períodos que se indican a continuación:

- a) entre el 1 de enero y el 31 de marzo y entre el 1 de octubre y el 31 de diciembre, en la zona estadística CIEM 39E8. A los efectos del presente Reglamento, esta zona CIEM se considera limitada por una línea trazada en dirección este desde la costa este de Inglaterra a lo largo de 55°00' de latitud norte hasta un punto situado a 1°00' de longitud oeste, siguiendo en dirección norte hasta un punto situado a 55°30' de latitud norte, y siguiendo a continuación hacia el oeste de la costa de Inglaterra;
- b) entre el 1 de enero y el 31 de marzo y entre el 1 de octubre y el 31 de diciembre, en las aguas interiores de Moray Firth situadas al oeste de 3°30' de longitud oeste y en las aguas interiores del Firth of Forth situadas al oeste de 3°00' de longitud oeste;
- c) entre el 1 de julio y el 30 de octubre, en la zona geográfica limitada por las coordenadas siguientes:
  - la costa oeste de Dinamarca a 55°30' de latitud norte,
  - 55°30' de latitud norte, 7°00' de longitud este,
  - 57°00' de latitud norte, 7°00' de longitud este,
  - la costa oeste de Dinamarca a 57°00' de latitud norte.

2. Sin embargo, se permitirá mantener a bordo espadín de cualquiera de las zonas descritas en cantidades que no excedan del 5 % del peso vivo total de organismos marinos a bordo capturados en cada una de las citadas zonas durante cualquiera de los períodos indicados.

*Artículo 22***Restricciones aplicables a la pesca de caballa**

1. Queda prohibido mantener a bordo caballa capturada en la zona geográfica limitada por las coordenadas siguientes:

- un punto de la costa sur del Reino Unido a 2°00' de longitud oeste,
- 49°30' de latitud norte, 2°00' de longitud oeste,
- 49°30' de latitud norte, 7°00' de longitud oeste,
- 52°00' de latitud norte, 7°00' de longitud oeste,
- un punto de la costa oeste del Reino Unido a 52°00' de latitud norte,

excepto si el peso de la caballa no excede del 15 % en peso de las cantidades totales de caballa y otros organismos marinos capturados en esta zona y que se encuentren a bordo.

2. Lo dispuesto en el apartado 1 no se aplicará:

- a) a los buques que faenen exclusivamente con redes de enmalle y/o en líneas de mano;
- b) a los buques que utilicen redes de arrastre de fondo, redes danesas o redes de arrastre similares, siempre que lleven a bordo una cantidad mínima del 75 % en peso vivo de organismos marinos, excepto anchoa, arenque, jurel, caballa, calamares y sardina, calculado como porcentaje del peso vivo total de todos los organismos marinos a bordo;
- c) los buques que no estén equipados para la pesca y a los que se transborde la caballa.

3. Toda la caballa que se encuentre a bordo se considerará capturada en la zona prevista en el apartado 1, excepto aquella cuya presencia a

**▼B**

bordo se hubiera declarado, con arreglo al procedimiento establecido en los párrafos siguientes, previamente a la entrada del barco en esta zona.

El capitán de un barco que desee penetrar en esta zona a fin de faenar en la misma y que lleve caballa a bordo estará obligado a comunicar, a la autoridad de control del Estado miembro en cuya zona tenga intención de pescar, la hora a la que prevea llegar a esta zona y el lugar de llegada. Dicha comunicación deberá realizarse, como máximo, treinta y seis horas y, como mínimo, veinticuatro horas antes de que el barco penetre en la zona.

Cuando el barco entre en esta zona, estará obligado a comunicar a la autoridad de control competente las cantidades de caballa que tenga a bordo y que estén consignadas en el diario de a bordo. Podrá pedirse al capitán que, en el momento y en el lugar que determine la autoridad de control competente, someta a verificación el diario de a bordo y las capturas que se encuentren a bordo. La verificación no podrá, sin embargo, realizarse transcurridas seis horas desde la recepción, por la autoridad de control, del mensaje en el que se comunicaban las cantidades de caballa existentes a bordo, y el lugar en que se lleve a cabo dicha verificación deberá estar lo más cerca posible del punto de entrada en esta zona.

El capitán de un barco que quiera entrar en esta zona a fin de realizar un transbordo de caballa a su barco deberá comunicar, a la autoridad de control del Estado miembro en cuya zona vaya a efectuarse el transbordo, la hora y el lugar del mencionado transbordo. Dicha notificación deberá realizarse, como máximo, treinta y seis horas y, como mínimo, veinticuatro horas antes de que el barco comience a efectuar el transbordo. El capitán estará obligado a informar a la autoridad de control competente sobre las cantidades de caballa transbordada a su barco, inmediatamente después de que dicho transbordo haya finalizado.

**▼M6****▼B***Artículo 23***Restricciones aplicables a la pesca de la anchoa**

1. Queda prohibido mantener a bordo anchoa capturada con redes de arrastre pelágico en la división CIEM VIIIc y pescar anchoas en esa división con redes de arrastre pelágico.
2. En la división contemplada en el apartado 1 estará prohibido llevar a bordo simultáneamente redes de arrastre pelágico y redes de cerco de jareta.

**▼M7****▼B***Artículo 25***Restricciones aplicables a la pesca de camarón para proteger los peces planos**

1. Queda prohibido mantener a bordo en cualquier cantidad camarón y camarón espico capturado con redes de arrastre demersal cuya dimensión de malla oscile entre 16 y 31 milímetros, excepto si el buque tiene instalado a bordo y en funcionamiento un dispositivo concebido para separar los peces planos del camarón y del camarón espico tras la captura.

**▼M5**

2. A más tardar a partir del 1 de julio de 2002, para la captura del camarón y del camarón espico se utilizará una red de arrastre separadora o una red con rejilla seleccionadora, de conformidad con las normas de desarrollo que deberán aprobar los Estados miembros de acuerdo con lo dispuesto en el artículo 46. Dichas disposiciones sólo podrán aplicarse a las redes arrastradas por buques de pesca.



▼B

3. Sin embargo, se permitirá mantener camarón o camarón espico a bordo de los buques que no reúnan las condiciones establecidas en los apartados 1 y 2, en cantidades que no excedan del 5 % del peso total de organismos marinos a bordo.

*Artículo 26***Restricciones aplicables a la pesca de salmón y trucha de mar**

1. El salmón y la trucha de mar no deberán mantenerse a bordo ni transbordarse, desembarcarse, transportarse, almacenarse, venderse, exponerse ni ponerse a la venta, sino que deberán devolverse inmediatamente al mar cuando se capturen:

- en las aguas situadas más allá del límite de 6 millas medido desde las líneas de base de los Estados miembros en las regiones 1, 2, 3 y 4,
- no obstante lo dispuesto en el apartado 1 del artículo 2, fuera de las aguas bajo la soberanía o jurisdicción de los Estados miembros en las regiones 1, 2, 3 y 4, excepto en las aguas bajo la jurisdicción de Groenlandia y las islas Feroe,
- con cualquier tipo de redes de arrastre.

2. El apartado 1 no se aplicará al salmón ni a la trucha de mar capturados en el Skagerrak y el Kattegat.

*Artículo 27***Restricciones aplicables a la pesca de faneca noruega con vistas a la protección de otros peces redondos**

1. Queda prohibido mantener a bordo faneca noruega capturada con cualquier tipo de arte de arrastre en la zona limitada por una línea que une los siguientes puntos:

- el punto situado a 56° de latitud norte en la costa oeste del Reino Unido hasta llegar a 2° de longitud este,
- a continuación, en dirección norte hasta 58° de latitud norte, al oeste hasta 0°30' de longitud oeste, al norte hasta 59°15' de latitud norte, al este hasta 1° de longitud este, al norte hasta 60° de latitud norte y al oeste hasta 0°00' de longitud,
- desde allí, al norte hasta 60°30' de latitud norte, al oeste hasta llegar a la costa de las islas Shetland, a continuación al oeste desde 60° de latitud norte en la costa oeste de las islas Shetland hasta 3° de longitud oeste y al sur hasta 58°30' de latitud norte, y
- por último, al oeste hasta llegar a la costa del Reino Unido.

2. Sin embargo, se permitirá mantener a bordo faneca noruega de la zona descrita y con los artes indicados en el apartado 1 en cantidades que no excedan del 5 % del peso total de organismos marinos a bordo capturados en dicha zona y con dichos artes.

*Artículo 28***Restricciones aplicables a la pesca de merluza**

1. Queda prohibida la pesca con redes de arrastre, redes danesas o redes de arrastre similares en las zonas geográficas y durante los períodos que se indican a continuación:

▼M6

- a) entre el 1 de octubre y el 31 de enero del año siguiente, en la zona geográfica limitada por una línea que une consecutivamente las siguientes coordenadas:
- 43° 46,5' de latitud norte, 7° 54,4' de longitud oeste,
  - 44° 01,5' de latitud norte, 7° 54,4' de longitud oeste,
  - 43° 25' de latitud norte, 9° 12' de longitud oeste,
  - 43° 10' de latitud norte, 9° 12' de longitud oeste.

**▼M6****▼B**

c) entre el 1 de diciembre y el último día del mes de febrero del año siguiente, en la zona geográfica limitada por una línea que une las coordenadas siguientes:

- el punto de la costa oeste de Portugal situado a 37°50' de latitud norte,
- 37°50' de latitud norte, 9°08' de longitud oeste,
- 37°00' de latitud norte, 9°07' de longitud oeste,
- el punto de la costa oeste de Portugal situado a 37°00' de latitud norte.

2. En las zonas y durante los períodos indicados en el apartado 1, estará prohibido llevar a bordo cualquier tipo de red de arrastre, red danesa o red de arrastre similar, excepto si dichos artes están trincadas y estibadas de acuerdo con lo establecido en el apartado 1 del artículo 20 del Reglamento (CEE) n° 2847/93.

*Artículo 29***▼M6****Condiciones aplicables en una zona importante de cría de solla****▼B**

1. Los buques de más de 8 metros de eslora total no podrán utilizar redes de arrastre de fondo, redes de tiro danesas o artes de arrastre similares en las zonas geográficas siguientes:

a) la zona de 12 millas frente a las costas de Francia, al norte de 51°00' de latitud norte, de Bélgica y de los Países Bajos, hasta 53°00' de latitud norte, medida a partir de las líneas de base;

b) la zona limitada por una línea que une las coordenadas siguientes:

- el punto de la costa oeste de Dinamarca situado a 57°00' de latitud norte,
- 57°00' de latitud norte, 7°15' de longitud este,
- 55°00' de latitud norte, 7°15' de longitud este,
- 55°00' de latitud norte, 7°00' de longitud este,
- 54°30' de latitud norte, 7°00' de longitud este,
- 54°30' de latitud norte, 7°30' de longitud este,
- 54°00' de latitud norte, 7°30' de longitud este,
- 54°00' de latitud norte, 6°00' de longitud este,
- 53°50' de latitud norte, 6°00' de longitud este,
- 53°50' de latitud norte, 5°00' de longitud este,
- 53°30' de latitud norte, 5°00' de longitud este,
- 53°30' de latitud norte, 4°15' de longitud este,
- 53°00' de latitud norte, 4°15' de longitud este,
- el punto de la costa oeste de los Países Bajos situado a 53°00' de latitud norte;

c) la zona de 12 millas frente a la costa oeste de Dinamarca, desde 57°00' de latitud norte hasta el faro de Hirtshals, al norte, medida a partir de las líneas de base.

2. a) Sin embargo, los buques a los que se haya expedido un permiso especial de pesca de acuerdo con lo establecido en el apartado 3 del artículo 7 del Reglamento (CE) n° 1627/94 estarán autorizados para faenar en las zonas contempladas en el apartado 1 con redes de arrastre de vara. Queda prohibido utilizar redes de arrastre de vara cuyas varas tengan una longitud total, considerándose ésta como la suma de las longitudes de todas las varas, superior a 9 metros o puedan extenderse a una longitud superior a 9 metros excepto si se faena con artes cuya dimensión de malla oscile entre 16 y 31 milímetros. La longitud de una vara de una red de arrastre se medirá de un extremo al otro incluyendo todos sus elementos;

▼B

- b) no obstante lo dispuesto en el apartado 2 del artículo 1 del Reglamento (CE) n° 1627/94 podrán concederse licencias especiales de pesca, a los efectos mencionados en la letra a), a los buques que superen los 8 metros de eslora total;
- c) los buques que tengan la licencia especial de pesca mencionada en las letras a) y b) deberán cumplir los siguientes requisitos:
  - figurar en una lista que facilitará cada Estado miembro a la Comisión, de forma que la potencia motriz total de los buques contenidos en cada lista no exceda de la que posee cada Estado miembro al 1 de enero de 1998,
  - tener una potencia motriz que no supere en ningún momento 221 kW y, en el caso de los motores cuya potencia haya sido reducida, que no superase 300 kW antes de la reducción;
- d) cualquiera de los buques que figure en la lista podrá ser sustituido por otro u otros siempre que:
  - ninguna sustitución ocasione un aumento de la potencia motriz total de cada Estado miembro indicada en el primer guión de la letra c),
  - la potencia motriz del buque de repuesto no sea superior en ningún momento a 221 kW,
  - no haya sido reducida la potencia del motor de ningún buque de repuesto, y
  - la eslora total de ningún buque de repuesto sea superior a 24 metros;
- e) podrá ser sustituido un motor de cualquiera de los buques que figure en la lista para cada Estado miembro, siempre que:
  - la potencia motriz del buque no exceda en ningún momento de 221 kW de resultas de la sustitución del motor,
  - el motor de repuesto no haya sufrido ninguna reducción de potencia, y
  - la potencia del motor de repuesto no sea tal que la potencia motriz total indicada en el primer guión de la letra c) para el Estado miembro en cuestión aumente de resultas de la sustitución;
- f) se retirará la licencia especial de pesca a los buques pesqueros que no cumplan los criterios fijados en el presente apartado.

3. No obstante lo dispuesto en la letra a) del apartado 2, los buques que dispongan de una licencia especial de pesca y cuya principal actividad sea la pesca de camarón común podrán utilizar redes de arrastre de vara cuyas varas tengan una longitud total, considerándose ésta como la suma de las longitudes de todas las varas, superior a 9 metros, cuando pesquen con artes que tengan mallas de entre 80 y 99 milímetros, siempre que se haya concedido a dichos buques una licencia especial de pesca a tal efecto. Esta licencia especial de pesca complementaria se renovará cada año.

Los buques pesqueros a los que se hayan expedido licencia especial complementaria podrán ser sustituidos por otro buque siempre y cuando:

- el buque que los sustituya no rebase las 70 TRB y no supere una eslora total de 20 metros, o
- el buque que los sustituya no rebase los 180 kW y no supere una eslora total de 20 metros.

Se retirará la licencia especial de pesca de forma permanente a los buques que dejen de cumplir las condiciones fijadas en el presente apartado.

- 4. a) No obstante lo dispuesto en el apartado 1:
  - los buques cuya potencia motriz no supere en ningún momento 221 kW y, en el caso de los motores cuya potencia haya sido reducida, 300 kW antes de la reducción, ►**M3** estarán autorizados para faenar en las zonas contem-

**▼B**

- paldas en dicho apartado con redes demersales de arrastre de puertas o redes de tiro danesas ◀,
- los buques que faenen en parejas y cuya potencia motriz combinada no supere en ningún momento 221 kW y, en el caso de los motores cuya potencia haya sido reducida, 300 kW antes de la reducción, estarán autorizados para faenar en dichas zonas con redes demersales de pareja.

**▼M3**

- b) Sin embargo, los buques cuya potencia motriz supere 221 kW podrán utilizar redes demersales de arrastre de puertas o redes de tiro danesas, y los buques que faenen en parejas cuya potencia motriz combinada supere 221 kW podrán utilizar redes demersales de pareja, siempre que:

**▼B**

- i) — las capturas de lanzón y/o espadín mantenidas a bordo y efectuadas en dichas zonas constituyan por lo menos el 90 % del peso vivo total de los organismos marinos que se encuentren a bordo y se hayan capturado en dichas zonas, y
  - las cantidades de solla y/o lenguado mantenidas a bordo y capturadas en dichas zonas no superen el 2 % del peso vivo total de los organismos marinos que se encuentren a bordo y se hayan capturado en dichas zonas, o
- ii) ► **M3** — en el caso de las redes demersales de arrastre de puertas o las redes demersales de pareja, la dimensión de malla utilizada sea de al menos 100 milímetros, y ◀
  - las cantidades de solla y/o lenguado mantenidas a bordo y capturadas en dichas zonas no superen el 5 % del peso total de organismos marinos mantenidos a bordo y capturados en dichas zonas, o
- iii) — la dimensión de la malla utilizada sea de 80 milímetros como mínimo y
  - la utilización de dichas dimensiones de malla esté limitada a una zona dentro de 12 millas de la costa de Francia al norte de 51°00' de latitud norte y
  - ► **M1** cantidades de solla y/o lenguado ◀ mantenidas a bordo y capturadas en dichas zonas no superen el 5 % del peso vivo total de los organismos marinos mantenidos a bordo y capturados en dichas zonas, o

**▼M3**

- iv) en el caso de las redes de tiro danesas, la dimensión de malla utilizada sea de al menos 100 milímetros.

**▼B**

5. ► **M3** En las zonas en que esté prohibida la utilización de redes de arrastre de vara, redes de arrastre con puertas, redes de pareja de fondo o redes de tiro danesas ◀, estará prohibida también la tenencia a bordo de dichas redes, excepto si están trincadas y estibadas de acuerdo con lo establecido en el apartado 1 del artículo 20 del Reglamento (CEE) n° 2847/93.
6. Las disposiciones de aplicación del presente artículo se establecerán de acuerdo con el procedimiento del artículo 48.

**▼M5***Artículo 29 bis***Restricciones aplicables a la pesca de lanzones**

1. Durante los años 2000, 2001 y 2002 estará prohibido desembarcar o mantener a bordo lanzones capturados en la zona geográfica limitada por la costa este de Inglaterra y Escocia y una línea que une las coordenadas siguientes:
- la costa este de Inglaterra a 55° 30' de latitud norte,

**▼M5**

- 55° 30' de latitud norte, 1° 00' de longitud oeste,
- 58° 00' de latitud norte, 1° 00' de longitud oeste,
- 58° 00' de latitud norte, 2° 00' de longitud oeste,
- la costa este de Escocia a 2° 00' de longitud oeste.

2. Antes del 1 de marzo de 2001 y, de nuevo, antes del 1 de marzo de 2002, la Comisión presentará al Consejo un informe sobre las repercusiones de la aplicación de las disposiciones del apartado 1. Sobre la base del citado informe, la Comisión podrá proponer las modificaciones adecuadas de las condiciones contempladas en el apartado 1.

**▼B**

## TÍTULO V

**RESTRICCIONES APLICABLES A DETERMINADOS TIPOS DE PESCA Y ACTIVIDADES AFINES***Artículo 30***Restricciones aplicables al uso de redes de arrastre bentónicas**

1. Queda prohibido que los buques tengan a bordo o utilicen redes de arrastre de vara cuyas varas tengan una longitud total, considerándose ésta como la suma de las longitudes de todas las varas, superior a 24 metros, o puedan extenderse a una longitud superior a 24 metros. La longitud de una vara de una red de arrastre se medirá de un extremo al otro incluyendo todos sus elementos.

2. Queda prohibido que los buques utilicen redes de arrastre de vara cuya malla esté comprendida entre 32 y 99 milímetros dentro de las siguientes zonas geográficas:

- a) el Mar del Norte al norte de una línea trazada entre los siguientes puntos:
- un punto de la costa este del Reino Unido situado a 55° de latitud norte,
  - hacia el este hasta 55° de latitud norte, 5° de longitud este,
  - hacia el norte hasta 56° de latitud norte,
  - y, por último, hacia el este hasta un punto de la costa oeste de Dinamarca situado a 56° de latitud norte;

**▼M1**

- b) la División CIEM Vb y la subzona CIEM VI al norte de los 56° de latitud norte.

**▼B**

En las zonas mencionadas en las letras a) y b) queda prohibido llevar a bordo redes de arrastre de vara cuya dimensión de malla oscile entre 32 y 99 milímetros, a menos que estén trincadas y estibadas de conformidad con lo dispuesto en el apartado 1 del artículo 20 del Reglamento (CEE) nº 2847/93.

3. Queda prohibido que los buques utilicen dentro de la zona geográfica indicada en la letra a) del apartado 2 cualquier tipo de red demersal de arrastre con puertas, red demersal de pareja o red de tiro danesa cuyas dimensiones de malla estén comprendidas entre 80 y 99 milímetros. Queda prohibido en dicha zona llevar a bordo redes demersales de arrastre con puertas, redes demersales de pareja o redes de tiro danesas cuya dimensión de malla oscile entre 80 y 99 milímetros, a menos que estén trincadas y estibadas de conformidad con lo dispuesto en el apartado 1 del artículo 20 del Reglamento (CEE) nº 2847/93.

*Artículo 31***Métodos de pesca no convencionales**

1. Queda prohibido capturar organismos marinos con métodos que impliquen el uso de explosivos, sustancias venenosas o soporíferas o corriente eléctrica.

**▼B**

2. Queda prohibido vender, exponer o poner a la venta organismos marinos capturados con métodos que supongan el uso de cualquier tipo de proyectil.

*Artículo 32***Restricciones aplicables al uso de aparatos de clasificación automática**

1. Queda prohibido que los buques transporten o utilicen a bordo equipos de clasificación automática por tamaño o por sexo del arenque, la caballa y el jurel.

2. Sin embargo, el transporte y uso de dicho equipo estará autorizado siempre que:

- a) el buque no lleve a bordo o use simultáneamente artes de arrastre con una dimensión de malla inferior a 70 milímetros o una o varias redes de cerco o artes de pesca semejantes; o
- b) i) la totalidad de la captura que pueda legalmente mantenerse a bordo se almacene en estado de congelación, el pescado clasificado se congele inmediatamente una vez clasificado y no se devuelva al mar pescado clasificado, sin perjuicio de lo dispuesto en el artículo 19, y
  - ii) el equipo esté instalado y situado en el buque de modo que se realice inmediatamente la congelación y no sea posible la devolución de los organismos marinos al mar.

3. Los buques autorizados para pescar en el Mar Báltico, los Belts y el Sund podrán llevar aparatos de clasificación automática en el resto de las aguas comunitarias siempre y cuando les haya sido expedida a tal efecto una licencia especial de pesca.

La licencia especial de pesca definirá las especies, zonas, períodos de tiempo y cualesquiera otros requisitos aplicables al uso y la instalación a bordo de los aparatos de clasificación.

**▼M7****▼B***Artículo 34***Restricciones aplicables a las actividades de pesca en la zona costera de 12 millas alrededor del Reino Unido e Irlanda**

1. Queda prohibido que los buques utilicen redes de arrastre de vara dentro de las zonas costeras de 12 millas alrededor del Reino Unido y de Irlanda, medidas a partir de las líneas de base que sirven para delimitar las aguas territoriales.

2. Sin embargo, podrán faenar con artes de arrastre de vara en las zonas contempladas en el apartado 1 los buques de las siguientes categorías:

- a) buques que hayan entrado en servicio antes del 1 de enero de 1987 y cuya potencia motriz no supere los 221 kW y, si ésta ha sido reducida, no superara los 300 kW antes de la reducción;
- b) buques que hayan entrado en servicio después del 31 de diciembre de 1986, cuya potencia motriz no haya sido reducida y no supere los 221 kW, y cuya eslora total no supere 24 metros;
- c) buques cuyo motor haya sido cambiado después del 31 de diciembre de 1986 por un motor cuya potencia no haya sido reducida y no supere los 221 kW.

3. No obstante lo dispuesto en el apartado 2, quedará prohibido el uso de redes de arrastre de vara cuyas varas tengan una longitud total, considerándose ésta como la suma de las longitudes de todas las varas, superior a 9 metros o puedan extenderse a una longitud superior a 9 metros, excepto cuando arrastren redes cuya malla esté comprendida entre 16 y 31 milímetros. La longitud de cada vara se medirá entre sus extremidades, incluyendo todas las sujeciones a la misma.

## ▼B

4. Los buques de pesca que no reúnan los criterios establecidos en los apartados 2 y 3 no podrán ejercer las actividades de pesca indicadas en dichos apartados.
5. Los buques de pesca no autorizados a usar artes de arrastre de vara no podrán llevar a bordo dichos artes en las zonas indicadas en este artículo, a menos que estén trincadas y estibadas con arreglo a lo dispuesto en el apartado 1 del artículo 20 del Reglamento (CEE) n° 2847/93 del Consejo.
6. Las disposiciones de aplicación del presente artículo se adoptarán con arreglo al procedimiento establecido en el artículo 48.

## TÍTULO VI

**DISPOSICIONES ESPECÍFICAS PARA EL SKAGERRAK Y EL KATTEGAT***Artículo 35*

No obstante lo dispuesto en el apartado 1 del artículo 19, los organismos marinos que no alcancen el tamaño mínimo reglamentario, capturados en el Skagerrak o el Kattegat, podrán mantenerse a bordo, transbordarse, desembarcarse, transportarse, almacenarse, venderse y exponerse a la venta, dentro de un límite del 10 % en peso vivo de las capturas totales que se mantengan a bordo.

*Artículo 36*

Los salmones o truchas marinas que hayan sido capturados en zonas del Skagerrak o del Kattegat situadas fuera del límite de 4 millas, medido a partir de las líneas de base de los Estados miembros, no podrán ser mantenidos a bordo, transbordados, desembarcados, transportados, almacenados, vendidos ni expuestos para la venta, sino que deberán ser devueltos inmediatamente al mar.

*Artículo 37*

1. Queda prohibido utilizar redes de arrastre de malla inferior a 32 milímetros, del 1 de julio al 15 de septiembre, en las aguas costeras situadas hasta 3 millas de distancia de las líneas de base en el Skagerrak y el Kattegat.
2. Sin embargo, durante dicho período y en esas aguas se podrá pescar al arrastre:
  - utilizando redes de malla mínima de 30 milímetros para el camarón boreal (*Pandalus borealis*),
  - utilizando redes de malla de cualquier dimensión para los zoárcidos (*Zoarces viviparus*), góbidos (*Gobiidae*) o rascacios (*Cottus spp.*) destinados a servir de cebo.

*Artículo 38*

Queda prohibido mantener a bordo cualquier cantidad de arenque, caballa o espadín capturado con redes de arrastre o de cerco entre el sábado a medianoche y el domingo a medianoche en el Skagerrak y entre el viernes a medianoche y el domingo a medianoche en el Kattegat.

*Artículo 39*

Queda prohibido usar redes de arrastre de vara en el Kattegat.

*Artículo 40*

Durante los períodos y dentro de las zonas contemplados en los artículos 37, 38 y 39 del presente Reglamento en los que no puedan usarse redes de arrastre o redes de arrastre de vara, estará prohibido llevar a bordo dichas redes, a menos que estén trincadas y estibadas con arreglo a lo dispuesto en el apartado 1 del artículo 20 del Reglamento (CEE) n° 2847/93.

▼M7▼B

## TÍTULO VII

**DISPOSICIONES TÉCNICAS***Artículo 42***Operaciones de transformación**

1. Queda prohibido efectuar a bordo de un buque de pesca cualquier transformación física o química del pescado para la producción de harina, aceite o productos similares, así como el transbordo de capturas de pescado para estos fines. Dicha prohibición no se aplicará a la transformación o transbordo de desperdicios.
2. El apartado 1 no se aplicará a la producción de surimi ni de pasta de pescado a bordo de un buque de pesca.

*Artículo 43***Investigación científica**

1. El presente Reglamento no se aplicará a las operaciones de pesca realizadas únicamente para investigaciones científicas, con el permiso y bajo la autoridad del Estado miembro o de los Estados miembros interesados y previa información a la Comisión y al Estado miembro o a los Estados miembros en cuyas aguas se lleven a cabo las investigaciones.
2. Los organismos marinos capturados para los fines contemplados en el apartado 1 podrán ser vendidos, expuestos o puestos a la venta, siempre que:
  - cumplan las normas fijadas en el anexo XII del presente Reglamento y las normas de comercialización adoptadas con arreglo a lo dispuesto en el artículo 2 del Reglamento (CEE) n° 3759/92 del Consejo, de 17 de diciembre de 1992, por el que se establece la organización común de mercados en el sector de los productos de la pesca y de la acuicultura <sup>(1)</sup>, o
  - sean vendidos directamente para fines distintos del consumo humano.

*Artículo 44***Repoblación artificial y trasplante**

1. El presente Reglamento no se aplicará a las operaciones de pesca llevadas a cabo con el único propósito de repoblar artificialmente o de transplantar organismos marinos, con permiso y bajo la autoridad del Estado miembro o de los Estados miembros afectados. Cuando la repoblación artificial o el trasplante se lleven a cabo en aguas de otros(s) Estados(s) miembros(s), se informará previamente a la Comisión y a los demás Estados miembros afectados.
2. Los organismos marinos capturados para los fines especificados en el apartado 1 del presente artículo y posteriormente devueltos con vida al mar podrán ser vendidos, almacenados, expuestos o puestos en venta siempre que se cumplan las normas de comercialización adoptadas con arreglo al artículo 2 del Reglamento (CEE) n° 3759/92.

## TÍTULO VIII

**DISPOSICIONES FINALES***Artículo 45*

1. Si la conservación de recursos de organismos marinos requiere acciones inmediatas, la Comisión de manera complementaria, o como

<sup>(1)</sup> DO L 388 de 31.12.1992, p. 1. Reglamento cuya última modificación la constituye el Reglamento (CE) n° 3318/94 (DO L 350 de 31.12.1994, p. 15).



**▼B**

excepción a lo dispuesto en el presente Reglamento, podrá tomar las necesarias medidas con arreglo a lo dispuesto en el artículo 48.

2. Si la conservación de determinadas especies o determinados caladeros estuviere gravemente amenazada y en caso de que cualquier demora causare un perjuicio difícilmente reparable, los Estados miembros podrán tomar medidas de conservación oportunas y no discriminatorias en las aguas sujetas a su jurisdicción.

3. Las medidas contempladas en el apartado 2, con su motivación, serán notificadas a la Comisión y a los demás Estados miembros tan pronto como sean adoptadas.

La Comisión confirmará estas medidas o requerirá la anulación o modificación de las mismas en un plazo de diez días laborables a partir de la recepción de su notificación. La decisión de la Comisión será notificada inmediatamente a los Estados miembros.

Los Estados miembros podrán someter la decisión de la Comisión al Consejo en un plazo de diez días laborables a partir de la recepción de dicha notificación.

En el plazo de un mes, el Consejo podrá adoptar otra decisión por mayoría cualificada.

*Artículo 46***▼M5**

1. Los Estados miembros podrán adoptar medidas para la conservación y gestión de las poblaciones:

- a) cuando se trate de poblaciones estrictamente locales que sólo revistan interés para el Estado miembro de que se trate; o
- b) en forma de condiciones o disposiciones destinadas a limitar las capturas por medio de medidas técnicas:
  - i) que completen las definidas en la normativa comunitaria sobre pesca, o
  - ii) que vayan más allá de las exigencias mínimas definidas en dicha normativa

siempre que tales medidas sean únicamente aplicables a los buques de pesca que enarboles el pabellón del Estado miembro de que se trate y estén registrados en la Comunidad, o, en el caso de actividades pesqueras que se lleven a cabo por un buque de pesca, a personas establecidas en el Estado miembro de que se trate.

**▼B**

2. Se informará a la Comisión de cualquier proyecto tendente a introducir o a modificar medidas técnicas nacionales con la suficiente antelación para que presente sus observaciones.

Si en el plazo de un mes a partir de dicha notificación la Comisión lo requiere, el Estado miembro interesado suspenderá la entrada en vigor de las medidas propuestas hasta que haya transcurrido un plazo de tres meses contados desde la fecha de la notificación, a fin de permitir que la Comisión se pronuncie en este plazo sobre la conformidad de tales medidas con las disposiciones del apartado 1.

Si la Comisión, por decisión de la que informará a los demás Estados miembros, comprobare que alguna de las medidas contempladas no se ajusta a las disposiciones del apartado 1, el Estado miembro interesado no podrá poner en vigor dicha medida sin efectuar las modificaciones necesarias.

El Estado miembro interesado comunicará sin demora a los demás Estados miembros y a la Comisión las medidas que haya adoptado tras haber efectuado, en su caso, las modificaciones necesarias.

3. Los Estados miembros facilitarán a la Comisión, cuando lo solicite, cualquier información necesaria para apreciar la conformidad de sus medidas técnicas nacionales con las disposiciones del apartado 1.

## ▼B

4. Por iniciativa de la Comisión o a petición de cualquier Estado miembro, la cuestión de dilucidar si una medida técnica nacional aplicada en un Estado miembro se ajusta a lo dispuesto en el apartado 1 del presente artículo podrá ser objeto de una decisión tomada con arreglo al procedimiento previsto en el artículo 48. De tomarse tal decisión, se aplicarán las disposiciones de los párrafos tercero y cuarto del apartado 2.

5. Las medidas sobre pesca desde tierra sólo serán comunicadas a la Comisión por el Estado miembro de que se trate a título informativo.

*Artículo 47*

1. A más tardar un año después de la fecha de entrada en vigor del presente Reglamento el Consejo decidirá, basándose en una propuesta de la Comisión, acerca del establecimiento de normas relativas al empleo de combinaciones de dimensiones de malla que se aplicarán desde la fecha de aplicación del presente Reglamento.

A más tardar tres años después de la fecha de aplicación del presente Reglamento, el Consejo decidirá, basándose en una propuesta de la Comisión, sobre la revisión y modificación de las condiciones establecidas en los anexos I al XI, que se aplicarán dentro del plazo de un año a partir de la citada decisión.

2. Durante los años 1998, 1999 y 2000, los Estados miembros, al solicitar a la Comisión financiación para proyectos experimentales, darán prioridad a los proyectos experimentales relacionados con la utilidad de las redes con puertas de malla cuadrada u otros dispositivos que incrementen la selectividad de los artes de arrastre. La Comisión, al evaluar los proyectos experimentales con miras a su financiación, dará prioridad a los mencionados proyectos.

La Comisión informará al Consejo, a la vez que le presentará propuestas adecuadas, sobre los resultados de los mencionados proyectos a más tardar cuatro años después de la fecha de adopción del presente Reglamento.

El Consejo decidirá acerca de dichas propuestas a más tardar un año después de la fecha de su presentación.

*Artículo 48*

Las disposiciones de aplicación del presente Reglamento se adoptarán con arreglo al procedimiento que establece el artículo 18 del Reglamento (CEE) n° 3760/92. Tales disposiciones podrán incluir:

- normas técnicas para determinar el espesor del torzal,
- normas técnicas para determinar la dimensión de malla,
- normas para la toma de muestras,
- listas y descripciones técnicas de aparatos que puedan ir unidos a las redes,
- normas técnicas para determinar la potencia motriz,
- normas técnicas relativas a las redes de malla cuadrada,
- normas técnicas relativas a los materiales de fabricación de los artes,
- modificaciones de las normas para el empleo de combinaciones de tamaños de malla.

*Artículo 49*

Los siguientes artículos y anexos del Reglamento (CE) n° 894/97 quedarán derogados con efectos a partir del 1 de enero de 2000:

- artículos 1 a 10,
- artículos 12 a 17,
- anexos I a VII.

Las referencias al mencionado reglamento se considerarán hechas al presente Reglamento y deberán interpretarse con arreglo al cuadro de correspondencias que figura en el anexo XV.

**▼B**

Los nombres científicos de los organismos marinos mencionados específicamente en el presente Reglamento figuran en el anexo XIV.

*Artículo 50*

El presente Reglamento entrará en vigor el séptimo día siguiente al de su publicación en el *Diario Oficial de las Comunidades Europeas*.

Será aplicable a partir del 1 de enero de 2000 a excepción del apartado 3 del artículo 32 y del artículo 47, que se aplicarán a partir de la fecha de entrada en vigor del presente Reglamento.

El presente Reglamento será obligatorio en todos sus elementos y directamente aplicable en cada Estado miembro.

## ANEXO I

## ARTES DE ARRASTRE: regiones 1 y 2 excepto Skagerrak y Kattegat

## Dimensiones de malla, especies objetivo y porcentajes exigibles de capturas aplicables al uso de una dimensión de malla única

Especie objetivo	Dimensión de malla (milímetros)										
	< 16	16-31	32-54	55-69	70-79	80-99	≥ 100				
	Porcentaje mínimo de la especie objetivo										
	95	90/60 (°) (°)	60	30	90/60 (°) (°)	90	35	30	70 (°)	Ninguno	
Lanzones ( <i>Ammodytidae</i> ) (°)	x	x			x		x	x	x	x	
Lanzones ( <i>Ammodytidae</i> ) (°)		x			x		x	x	x	x	
Faneca noruega ( <i>Trisopterus esmarkii</i> )		x			x		x	x	x	x	
Eperlano ( <i>Atherina</i> spp. <i>Osmerus</i> spp.)		x			x		x	x	x	x	
Mollera ( <i>Trisopterus minutus</i> )		x			x		x	x	x	x	
Bacalao plateado ( <i>Gadus argenteus</i> )		x			x		x	x	x	x	
Pez cinta ( <i>Cepolidae</i> )		x			x		x	x	x	x	
Espadín ( <i>Sprattus sprattus</i> )		x			x		x	x	x	x	
Anguila ( <i>Anguilla anguilla</i> )		x			x		x	x	x	x	
Anchoa ( <i>Engraulis encrasicolus</i> )		x			x		x	x	x	x	
Bacaladilla ( <i>Micromesistius poutassou</i> )		x			x		x	x	x	x	
Pejerrey ( <i>Argentinidae</i> )		x			x		x	x	x	x	
Sardina ( <i>Sardina pilchardus</i> )		x			x		x	x	x	x	
Camarón/Camarón común ( <i>Pandalus montagui</i> , <i>Cragon</i> spp., <i>Palaemon</i> spp.)			x		x		x	x	x	x	
Caballa ( <i>Scomber</i> spp.)	Ø				x		x	x	x	x	
Jurel ( <i>Trachurus</i> spp.)					x		x	x	x	x	
Arenque ( <i>Clupea harengus</i> )					x		x	x	x	x	
Calamar ( <i>Loliginidae</i> , <i>Ommastrephidae</i> )	Ø				x		x	x	x	x	

Especie objetivo	Dimensión de malla (milímetros)										
	< 16	16-31	32-54	55-69	70-79	80-99	≥ 100				
	Porcentaje mínimo de la especie objetivo										
	95	90/60 (°) (°)	60	30	90/60 (°) (°)	90	35	30	70 (°)	Ninguno	
Aguja ( <i>Belone spp.</i> )	Ø				×		×	×	×	×	
Faneca ( <i>Trisopterus luscus</i> )	Ø				×		×	×	×	×	
Camarones ( <i>Pandalus spp.</i> , <i>Parapenaeus longirostris</i> )	Ø			×			×	×	×	×	
Congrio ( <i>Conger conger</i> )	Øÿ						×	×	×	×	
Araña ( <i>Trachinidae</i> )	Øÿ						×	×	×	×	
Rubio ( <i>Triglidae</i> )	ÿ						×	×	×	×	
Pulpo ( <i>Octopus vulgaris</i> )	Øÿ						×	×	×	×	
Langostino ( <i>Galatheidae</i> )	Øÿ						×	×	×	×	
Cigala ( <i>Nephrops norvegicus</i> )	Øÿ						×	×	×	×	
Lenguado ( <i>Solea vulgaris</i> )	Øÿ								×	×	
Solla ( <i>Pleuronectes platessa</i> )	Øÿ								×	×	
Merluza ( <i>Merluccius merluccius</i> )	Øÿ								×	×	
Gallo ( <i>Lepidorhombus spp.</i> )	Øÿ								×	×	
Merlán ( <i>Merlangius merlangus</i> )	Øÿ								×	×	
Rémol ( <i>Scophthalmus rhombus</i> )	Øÿ								×	×	
Abadejo ( <i>Pollachius pollachius</i> )	Øÿ								×	×	
Limanda ( <i>Limanda limanda</i> )	Øÿ								×	×	
Jibia ( <i>Septia officinalis</i> )	Øÿ								×	×	
Lubina ( <i>Dicentrarchus labrax</i> )	Øÿ								×	×	
Platija ( <i>Platichthys flesus</i> )	Øÿ								×	×	
Mendo limón ( <i>Microstomus kitt</i> )	Øÿ								×	×	
Pintarroja ( <i>Scyllorhinidae</i> )	Øÿ								×	×	
Mendo ( <i>Glyptocephalus cynoglossus</i> )	Øÿ								×	×	

Especie objetivo	Dimensión de malla (milímetros)										
	Porcentaje mínimo de la especie objetivo										
	< 16	16-31	32-54	55-69	70-79	80-99	≥ 100				
95	90/60 ( <sup>1</sup> )	60	30	90/60 ( <sup>1</sup> )	90	35	30	70 ( <sup>2</sup> )	Ninguno		
Pez de San Pedro ( <i>Zeus faber</i> )	Øÿ								×	×	×
Volandeira ( <i>Chlamys opercularis</i> )	Øÿ								×	×	×
Zamburiña ( <i>Chlamys varia</i> )	Øÿ								×	×	×
Salmonete ( <i>Mullidae</i> )	Øÿ								×	×	×
Mugilidos ( <i>Mugilidae</i> )	Øÿ								×	×	×
Granadero ( <i>Nezumia</i> spp., <i>Trachyrhynchus</i> spp., <i>Malacocephalus</i> spp.)	Øÿ								×	×	×
Pez sable ( <i>Trichiuridae</i> )	Øÿ								×	×	×
Rape ( <i>Lophiidae</i> )	Øÿ								×	×	×
Rayas ( <i>Rajidae</i> )	Øÿ								×	×	×
Espáridos ( <i>Sparidae</i> )	Øÿ								×	×	×
Rodaballo ( <i>Psetta maxima</i> )	Øÿ								×	×	×
Todos los demás organismos marinos											×

► **MI** (<sup>1</sup>) En el Mar del Norte del 1 de marzo al 31 de octubre y durante todo el año en el resto de las regiones 1 y 2 excepto Skagerrak y Kattegat. ▼

(<sup>2</sup>) En el Mar del Norte del 1 de noviembre al último día de febrero.

(<sup>3</sup>) Las capturas mantenidas a bordo consistirán en:

- al menos el 90 % de cualquier combinación de dos o más especies objetivo, o
- al menos el 60 % del cualquiera de las especies objetivo y no más del 5 % de cualquier combinación de bacalao, eglefino y carbonero y no más de 15 % de cualquier combinación de las especies indicadas mediante el símbolo «Ø».

(<sup>4</sup>) Las capturas mantenidas a bordo consistirán en:

- al menos el 90 % de cualquier combinación de dos o más especies objetivo, o
- al menos el 60 % del cualquiera de las especies objetivo y no más del 5 % de cualquier combinación de bacalao, eglefino y carbonero y no más de 15 % de cualquier combinación de las especies indicadas mediante el símbolo «ÿ».

(<sup>5</sup>) Las disposiciones sobre limitación de las capturas de arenque que pueden mantenerse a bordo tras haber sido cobradas con redes de una dimensión de malla entre 16 y 33 milímetros figuran en la legislación comunitaria por la que se fijan, para determinadas poblaciones y grupos de poblaciones de peces, los totales admisibles de capturas y determinadas condiciones en las que pueden pescarse.

► **MI** (<sup>6</sup>) Durante el primer año posterior a la fecha de publicación del presente Reglamento se incluirá un porcentaje mínimo de especie objetivo del 50 % respecto de las capturas realizadas en la página 2 a excepción del Mar del Norte, división CIEM Vb y subzona VI al norte de los 56° de latitud norte. ▼

## ANEXO II

## ARTES DE ARRASTRE: región 3, excepto división CIEM IXa al este de 7°23'48" de longitud oeste

## Dimensiones de malla, especies objetivo y porcentajes exigibles de capturas aplicables al uso de una dimensión de malla única

Especie objetivo	Dimensión de malla (milímetros)							
	16-31		32-54		55-59		60-69	≥ 70
	Porcentaje mínimo de la especie objetivo							
	50 %	90 %	90 %	90 %	30 %	70 %	70 %	Ninguno
Lanzones ( <i>Ammodytidae</i> )		x		x		x	x	x
Faneca noruega ( <i>Trisopterus esmarkii</i> )		x		x		x	x	x
Espadín ( <i>Sprattus sprattus</i> )		x		x		x	x	x
Anguila ( <i>Anguilla anguilla</i> )		x		x		x	x	x
Anchoa ( <i>Engraulis encrasicolus</i> )		x		x		x	x	x
Eperlano ( <i>Atherina</i> spp., <i>Osmerus</i> spp.)		x		x		x	x	x
Mollera ( <i>Trisopterus minutus</i> )		x		x		x	x	x
Bacalao plateado ( <i>Gadus argenteus</i> )		x		x		x	x	x
Pez cinta ( <i>Cepolidae</i> )		x		x		x	x	x
Sardina ( <i>Sardina pilchardus</i> )		x		x		x	x	x
Nécora ( <i>Polydora henslowi</i> )	x							x
Camarones ( <i>Pandalus montagui</i> , <i>Crangon</i> spp., <i>Palaemon</i> spp.)	x		x		x			x
Caballa ( <i>Scomber</i> spp.)				x		x	x	x
Jurel ( <i>Trachurus</i> spp.)				x		x	x	x
Arenque ( <i>Clupea harengus</i> )				x		x	x	x
Bacaladilla ( <i>Micromesistius poutassou</i> )				x		x	x	x
Pejerrey ( <i>Argentinidae</i> )				x		x	x	x
Calamares ( <i>Loliginidae</i> , <i>Ommastrephidae</i> )				x		x	x	x
Aguja ( <i>Belone</i> spp.)				x		x	x	x
Faneca ( <i>Trisopterus</i> spp.)				x		x	x	x

Especie objetivo	Dimensión de malla (milímetros)							
	16-31		32-54		55-59		60-69	≥ 70
	Porcentaje mínimo de la especie objetivo							Ninguno
	50 %	90 %	90 %	90 %	30 %	70 %	70 %	
Acedia ( <i>Dicologlossa cuneata</i> )								x
Camarones ( <i>Pandalus</i> spp.)			x		x		x	x
Palometa ( <i>Bramidae</i> , <i>Berycidae</i> )								x
Congrio ( <i>Conger conger</i> )								x
Espárido ( <i>Sparidae</i> , excepto <i>Spondyliosoma cantharus</i> )								x
Rascacio ( <i>Scorpaenidae</i> )								x
Acevia ( <i>Microchirus azevia</i> , <i>Microchirus variegatus</i> )								x
Brócola ( <i>Phycis</i> spp.)								x
Araña ( <i>Trachinidae</i> )								x
Rubio ( <i>Triglidae</i> )								x
Caramel ( <i>Centracanthidae</i> )								x
Pulpo ( <i>Octopus vulgaris</i> , <i>Eledone cirrosa</i> )								x
Lábridos ( <i>Labridae</i> )								x
Camarones ( <i>Aristeus antennatus</i> , <i>Aristaeomorpha foliacea</i> , <i>Parapenaeus longirostris</i> )					x			x
Jibia ( <i>Sepia officinalis</i> )								x
Granadero ( <i>Malacocephalus</i> spp., <i>Nezumia</i> spp., <i>Trachyrhynchus</i> spp.)								x
Pintarroja ( <i>Scyllorhinidae</i> )								x
Mora moranella ( <i>Mora moro</i> )								x
Langostinos ( <i>Galatheididae</i> )								x
Pez de San Pedro ( <i>Zeus faber</i> )								x
Salmonete ( <i>Mullidae</i> )								x



▼ B

		Dimensión de malla (milímetros)						
		16-31	32-54	55-59	60-69	≥ 70		
Especie objetivo		Porcentaje mínimo de la especie objetivo						
		50 %	90 %	90 %	30 %	70 %	70 %	Ninguno
Todos los demás organismos marinos								×



## ANEXO III

## ARTES DE ARRASTRE: división CIEM IXa al este de 7°23'48" de longitud oeste

## Dimensiones de malla, especies objetivo y porcentajes exigibles de capturas aplicables al uso de una dimensión de malla única

Especie objetivo	Dimensión de malla (milímetros)	
	40-54	≥ 55
	Porcentaje mínimo de la especie objetivo	
	60 % <sup>(1)</sup>	Ninguno
Mugílidos ( <i>Mugilidae</i> )	×	×
Espárido ( <i>Sparidae</i> )	×	×
Salmonete ( <i>Mullidae</i> )	×	×
Rubio ( <i>Triglidae</i> )	×	×
Araña ( <i>Trachinidae</i> )	×	×
Lábrido ( <i>Labridae</i> )	×	×
Brótola ( <i>Phycis spp.</i> )	×	×
Acedía ( <i>Dicologlossa cuneata</i> )	×	×
Solleta ( <i>Citharus linguatula</i> )	×	×
Congrio ( <i>Conger conger</i> )	×	×
Galera ( <i>Squilla mantis</i> )	×	×
Camarones ( <i>Parapenaeus longirostris, Pandalus spp.</i> )	×	×
Calamares ( <i>Ommastrephidae, Loliginidae, Allotheuthis spp.</i> )	×	×
Pulpo ( <i>Octopus vulgaris</i> )	×	×
Jibia ( <i>Sepia spp.</i> )	×	×
Caballa ( <i>Scomber spp.</i> )	×	×
Jurel ( <i>Trachurus spp.</i> )	×	×
Bacaladilla ( <i>Micromesistius poutassou</i> )	×	×
Anguila ( <i>Anguilla anguilla</i> )	×	×
Pejerrey ( <i>Atherina spp., Osmerus spp.</i> )	×	×
Aguja ( <i>Belone spp.</i> )	×	×
Todos los demás organismos marinos		×

<sup>(1)</sup> Las cantidades de cualquier combinación de las demás especies mencionadas en el anexo XII mantenidas a bordo no podrán superar el 10 % en peso del total de capturas mantenidas a bordo.

▼M1

## ANEXO IV

ARTES DE ARRASTRE — *Skagerrak y Kattegat*

## Dimensiones de malla, especies objetivo y porcentajes de captura aplicables a la utilización de una dimensión de malla única

Especie	Dimensión de malla (milímetros)					Porcentaje mínimo de especie objetivo							
	< 16	16-31	32-69	70-89	≥ 90	50 %	50 %	20 %	50 %	20 %	50 %	30 %	Ninguno
	Lanzones ( <i>Ammodytidae</i> ) <sup>(3)</sup>	x	x	x	x	x	x	x	x	x	x	x	x
Lanzones ( <i>Ammodytidae</i> ) <sup>(4)</sup>		x		x	x	x	x	x	x	x	x	x	x
Faneca noruega ( <i>Trisopterus esmarkii</i> )		x		x	x	x	x	x	x	x	x	x	x
Bacaladilla ( <i>Micromesistius poutassou</i> )		x		x	x	x	x	x	x	x	x	x	x
Araña ( <i>Trachinus draco</i> ) <sup>(1)</sup>		x		x	x	x	x	x	x	x	x	x	x
Moluscos (excepto <i>Sepia</i> ) <sup>(1)</sup>		x		x	x	x	x	x	x	x	x	x	x
Aguja ( <i>Belone belone</i> ) <sup>(1)</sup>		x		x	x	x	x	x	x	x	x	x	x
Borracho ( <i>Eutrigla gurnardus</i> ) <sup>(1)</sup>		x		x	x	x	x	x	x	x	x	x	x
Peces plata ( <i>Argentina</i> spp.)		x		x	x	x	x	x	x	x	x	x	x
Espadín ( <i>Sprattus sprattus</i> )		x		x	x	x	x	x	x	x	x	x	x
Anguila ( <i>Anguilla anguilla</i> )			x	x	x	x	x	x	x	x	x	x	x
Quisquillas, camarones ( <i>Crangon</i> spp., <i>Palaemon adspersus</i> ) <sup>(2)</sup>			x	x	x	x	x	x	x	x	x	x	x
Caballas ( <i>Scomber</i> spp.)				x		x	x	x	x	x	x	x	x
Jureles ( <i>Trachurus</i> spp.)				x		x	x	x	x	x	x	x	x
Arenque ( <i>Clupea harengus</i> )				x		x	x	x	x	x	x	x	x
Camarón boreal ( <i>Pandalus borealis</i> )					x	x	x	x	x	x	x	x	x
Quisquillas, camarones ( <i>Crangon</i> spp., <i>Palaemon adspersus</i> ) <sup>(1)</sup>					x	x	x	x	x	x	x	x	x
Merlán ( <i>Merlangius merlangus</i> )									x		x	x	x
Cigala ( <i>Nephrops norvegicus</i> )									x		x	x	x
Todos los demás organismos marinos													x

<sup>(1)</sup> Únicamente dentro de 4 millas a partir de las líneas de base.<sup>(2)</sup> Fuera de 4 millas a partir de las líneas de base.<sup>(3)</sup> Del 1 de marzo al 31 de octubre en Skagerrak y del 1 de marzo al 31 de julio en Kattegat.<sup>(4)</sup> En el Skagerrak, del 1 de noviembre al último día de febrero. En el Kattegat, del 1 de agosto al último día de febrero.

▼B

## ANEXO V

## ARTES DE ARRASTRE: regiones 4, 5 y 6

## A. Regiones 4 y 5

Especie	Dimensión de malla (milímetros)		
	20-39	40-64	≥ 65
	Porcentaje mínimo de la especie objetivo		
	50 %	80 %	Ninguno
Boga ( <i>Boops boops</i> )	*	*	*
Sardina ( <i>Sardina pilchardus</i> )	*	*	*
Caballas ( <i>Scomber spp.</i> )		*	*
Jureles ( <i>Trachurus spp.</i> )		*	*
Todos los demás organismos marinos			*

## B. Región 6

Especie	Dimensión de malla (milímetros)	
	45-50	≥ 100
	Porcentaje mínimo de la especie objetivo	
	30 %	Ninguno
Langostinos ( <i>Penaeus subtilis</i> , <i>Penaeus brasiliensis</i> , <i>Xiphopenaeus kroyeri</i> )	*	*
Todos los demás organismos marinos		*

▼M6

## ANEXO VI

## ARTES FIJOS: Regiones 1 y 2

Especie	Malla					
	10-30 mm	50-70 mm	90-99 mm	100-119 mm	120-219 mm	≥ 220 mm
Sardina ( <i>Sardina pilchardus</i> )	*	*	*	*	*	*
Anguila ( <i>Anguilla anguilla</i> )	*	*	*	*	*	*
Espadín ( <i>Sprattus sprattus</i> )	*	*	*	*	*	*
Jurel ( <i>Trachurus</i> spp.)		*	*	*	*	*
Arenque ( <i>Clupea harengus</i> )		*	*	*	*	*
Caballa ( <i>Scomber</i> spp.)		*	*	*	*	*
Salmonete ( <i>Mullidae</i> )		*	*	*	*	*
Aguja ( <i>Belone</i> spp.)		*	*	*	*	*
Lubina ( <i>Dicentrarchus labrax</i> )			*	*	*	*
Mugilidos ( <i>Mugilidae</i> )			*	*	*	*
Pintarroja ( <i>Scyliorhinus canicula</i> )			*	*	*	*
Limanda ( <i>Limanda limanda</i> )			* (1)	*	*	*
Eglefino ( <i>Melanogrammus aeglefinus</i> )				*	*	*
Merlán ( <i>Merlangius merlangus</i> ) (2)			* (1)	*	*	*
Platija ( <i>Platichthys flesus</i> )			* (1)	*	*	*
Lenguado ( <i>Solea vulgaris</i> )			* (1)	*	*	*
Solla ( <i>Pleuronectes platessa</i> )				*	*	*
Jibia ( <i>Sepia officinalis</i> )				*	*	*
Bacalao ( <i>Gadus morhua</i> )					*	*
Abadejo ( <i>Pollachius pollachius</i> ) (3)					*	*
Mauca ( <i>Molva molva</i> )					*	*
Carbonero ( <i>Pollachius virens</i> )					*	*
Merluza ( <i>Merluccius merluccius</i> ) (3)					*	*
Mielga ( <i>Squalus acanthias</i> )					*	*
Alitán ( <i>Scyliorhinus stellaris</i> )					*	*
Gallo ( <i>Lepidorhombus</i> spp.)					*	*
Lompo ( <i>Cyclopterus lumpus</i> )					*	*
Todos los demás organismos marinos						* (4)

(1) Aplicable únicamente en las Divisiones CIEM VIII y IIIa y en el Mar del Norte.

(2) En la División CIEM VIIe la malla mínima será de 90 mm.

(3) En las Divisiones CIEM VIII y VIIe la malla mínima será de 110 mm.

(4) Las capturas de rape (*Lophius* spp.) realizadas en las subzonas CIEM VI y VII y mantenidas a bordo que superen en un 30 % las capturas totales que se encuentren a bordo procedentes de esas zonas deberán haberse efectuado con una malla mínima igual o superior a 250 mm.



## ANEXO VII

ARTES FIJOS: *Región 3*

Especie	Malla						
	< 40 mm	40-49 mm	50-59 mm	60-79 mm	80-99 mm	≥ 100 mm	
Sardina ( <i>Sardina pilchardus</i> )	×	×	×	×	×	×	
Gambas ( <i>Palaemon spp.</i> )	×	×	×	×	×	×	
Doncella ( <i>Coris julis</i> )	×	×	×	×	×	×	
Boga ( <i>Boops boops</i> )	×	×	×	×	×	×	
Langostinos ( <i>Penaeus spp.</i> )		×	×	×	×	×	
Galera ( <i>Squilla mantis</i> )		×	×	×	×	×	
Salmonetes ( <i>Mullidae</i> )		×	×	×	×	×	
Acedía ( <i>Dicologlossa cuneata</i> )		×	×	×	×	×	
Lábridos ( <i>Labridae</i> )		×	×	×	×	×	
Jureles ( <i>Trachurus spp.</i> )			×	×	×	×	
Caballas ( <i>Scomber spp.</i> )			×	×	×	×	
Faneca ( <i>Trisopterus luscus</i> )			×	×	×	×	
Jibia ( <i>Sepia officinalis</i> )			×	×	×	×	
Rubios ( <i>Triglidae</i> )			×	×	×	×	
Espáridos ( <i>Sparidae</i> )				×	×	×	
Rascacios ( <i>Scorpaenidae</i> )				×	×	×	
Golleta acevia ( <i>Microchirus acevia</i> )				×	×	×	
Potas ( <i>Ommatostrephidae</i> )				×	×	×	
Congrio ( <i>Conger conger</i> )				×	×	×	
Brótolas ( <i>Phycis spp.</i> )				×	×	×	
Rémol ( <i>Scophthalmus rhombus</i> )				×	×	×	
Arañas ( <i>Trachinidae</i> )				×	×	×	
Chuclas ( <i>Centracanthidae</i> )				×	×	×	
Lubina ( <i>Dicentrarchus labrax</i> )					×	×	
Merlán ( <i>Merlangius merlangus</i> )					×	×	
Rodaballo ( <i>Psetta maxima</i> )					×	×	
Abadejo ( <i>Pollachius pollachius</i> )					×	×	
Pleuronéctidos ( <i>Pleuronectidae</i> )					×	×	
Lenguado ( <i>Solea vulgaris</i> ) <sup>(1)</sup>						×	
Merluza ( <i>Merluccius merluccius</i> ) <sup>(1)</sup>						×	
Todos los demás organismos marinos <sup>(2)</sup>						×	

(1) En las divisiones CIEM VIIIc y IX, la malla mínima será de 60 milímetros. No obstante, a partir del 31 de diciembre de 1999 la malla mínima será de 80-99 milímetros.

(2) Las capturas de rape (*Lophius spp.*) mantenidas a bordo que superen en un 30 % las capturas totales que se encuentren a bordo deberán haberse efectuado con una malla mínima igual o superior a 220 milímetros.

**▼B***ANEXO VIII***Combinaciones permitidas de dimensiones de malla para las regiones 1 y 2,  
con excepción de Skagerrak y Kattegat**

Milímetros
$< 16 + 16-31$
$16-31 + 32-54$
$16-31 + 70-79$
$16-31 + 80-99$
$16-31 + \geq 100$
$32-54 + 70-79$
$32-54 + 80-99$
$32-54 + \geq 100$
$70-79 + 80-99$
$70-79 + \geq 100$
$80-99 + \geq 100$

**▼B***ANEXO IX*

**Combinaciones permitidas de tamaños de malla para la región 3, con excepción de la división CIEM IXa este de 72°23'48" de longitud oeste**

Milímetros
16-31 + 32-54
16-31 + $\geq 70$
32-54 + $\geq 70$
55-59 + $\geq 70$
60-69+ $\geq 70$

**▼M1**



▼ M2

## ANEXO X

## A. CONDICIONES PARA LA UTILIZACIÓN DE DETERMINADAS COMBINACIONES DE DIMENSIONES DE MALLA EN LAS REGIONES 1 Y 2, CON EXCEPCIÓN DEL SKAGERRAK Y DEL KATTEGAT

▼ M61. **Combinación de dimensiones de malla: 16-31 +  $\geq$  100 mm**

Las capturas mantenidas a bordo deberán consistir como mínimo en un 20 % de cualquier mezcla de camarones y camarones comunes (*Pandalus montagui*, *Crangon* spp. y *Palaemon* spp.).

▼ M22. **Combinación de dimensiones de malla: 32 a 54 mm +  $>$  = 100 mm**

Las capturas mantenidas a bordo o desembarcadas deberán consistir como mínimo en un 20 % de cualquier mezcla de camarones y camarones comunes (*Crangon* spp., *Pandalus* spp., *Palaemon* spp., *Parapenaeus longirostris*);

o

las capturas mantenidas a bordo o desembarcadas deberán consistir como mínimo en un 50 % de cualquier mezcla de calamares y potas (*Loliginidae*, *Ommastrephidae*) y como máximo en un 15 % de cualquier mezcla de las especies marcadas en el anexo I con el símbolo «y».

3. **Combinación de dimensiones de malla: 70 a 79 mm +  $>$  = 100 mm**

Las capturas mantenidas a bordo o desembarcadas deberán consistir como mínimo en un 10 % de cualquier mezcla de aquellos organismos marinos indicados en el anexo I como especies objetivo para las dimensiones de malla entre 70 y 79 mm.

▼ M64. **Combinación de dimensiones de malla: 80-99 +  $\geq$  100 mm**

Las capturas mantenidas a bordo deberán consistir como mínimo en un 45 % de cualquier mezcla de aquellos organismos marinos indicados en el anexo I como especies objetivo para las dimensiones de malla entre 80-99 mm.

▼ M2

## B. CONDICIONES PARA LA UTILIZACIÓN DE DETERMINADAS COMBINACIONES DE DIMENSIONES DE MALLA EN EL SKAGERRAK Y EL KATTEGAT

**Combinación de dimensiones de malla  $>$  = 90 mm +  $<$  = 89 mm**

Las capturas mantenidas a bordo o desembarcadas deberán consistir como mínimo en un 10 % de cualquier mezcla de aquellos organismos marinos indicados en el anexo IV como especies objetivo para las dimensiones de malla entre 70 y 89 mm.

▼ **M2**

## ANEXO XI

**A. CONDICIONES PARA LA UTILIZACIÓN DE DETERMINADAS COMBINACIONES DE DIMENSIONES DE MALLA EN LA REGIÓN 3 A EXCEPCIÓN DE LA DIVISIÓN CIEM IXA AL ESTE DE 7°23'48" DE LONGITUD OESTE**

**1. Combinación de dimensiones de malla: 16 a 31 mm + > = 70 mm**

Las capturas mantenidas a bordo o desembarcadas deberán consistir como mínimo en un 40 % de cualquier mezcla de camarones (*Pandalus montagui*, *Crangon* spp. y *Palaemon* spp.) y de cangrejos nadadores;

o

las capturas mantenidas a bordo o desembarcadas deberán consistir como mínimo en un 70 % de cualquier mezcla de aquellos organismos marinos indicados en el anexo II como especies objetivo para las dimensiones de malla entre 16 y 31 mm excepto camarones (*Pandalus montagui*, *Crangon* spp. y *Palaemon* spp.) y cangrejos nadadores.

**2. Combinación de dimensiones de malla: 32 a 54 mm + > = 70 mm**

Las capturas mantenidas a bordo o desembarcadas deberán consistir como mínimo en un 70 % de cualquier mezcla de aquellos organismos marinos incluidos en el anexo II como especies objetivo para las dimensiones de malla entre 32 y 54 mm, excepto camarones y camarones comunes (*Pandalus* spp., *Crangon* spp. y *Palaemon* spp);

**3. Combinación de dimensiones de malla: 55 a 59 mm + > = 70 mm**

Las capturas mantenidas a bordo o desembarcadas deberán consistir como mínimo en un 20 % de cualquier mezcla de camarones y camarones comunes (*Pandalus* spp., *Crangon* spp., *Palaemon* spp., *Aristeus antennatus*, *Aristaeomorpha foliacea*, *Parapenaeus longirostris*);

o

las capturas mantenidas a bordo o desembarcadas deberán consistir como mínimo en un 60 % de cualquier mezcla de aquellos organismos marinos indicados en el anexo II como especies objetivo para las dimensiones de malla entre 55 y 59 mm, excepto camarones y camarones comunes (*Pandalus* spp., *Crangon* spp., *Palaemon* spp., *Aristeus antennatus*, *Aristaeomorpha foliacea*, *Parapenaeus longiro*).

**4. Combinación de dimensiones de malla: 60 a 69 mm + > = 70 mm**

Las capturas mantenidas a bordo o desembarcadas deberán consistir como mínimo en un 60 % de cualquier mezcla de aquellos organismos marinos indicados en el anexo II como especies objetivo para las dimensiones de malla entre 60 y 69 mm.

**B. CONDICIONES PARA LA UTILIZACIÓN DE DETERMINADAS COMBINACIONES DE MALLA EN LA REGIÓN 3 A EXCEPCIÓN DE LA DIVISIÓN CIEM IXA AL ESTE DE 7°23'48" DE LONGITUD OESTE**

**Combinación de dimensiones de malla 40-54 mm + > = 55 mm**

Las capturas mantenidas a bordo o desembarcadas deberán consistir como mínimo en un 50 % de cualquier mezcla de aquellos organismos marinos indicados en el anexo III como especies objetivo para las dimensiones de malla entre 40 y 54 mm.

▼ **B**

## ANEXO XII

## DIMENSIONES MÍNIMAS

Especie	Dimensión mínima	
	Regiones 1 a 5 excepto Skagerrak/ Kattegat	Skagerrak/Kattegat
Bacalao ( <i>Gadus morhua</i> )	35 cm	30 cm
Eglefino ( <i>Melanogrammus aeglefinus</i> )	30 cm	27 cm
Carbonero ( <i>Pollachius virens</i> )	35 cm	30 cm
Abadejo ( <i>Pollachius pollachius</i> )	30 cm	—
Merluza ( <i>Merluccius merluccius</i> )	27 cm	30 cm
Gallos ( <i>Lepidorhombus spp.</i> )	20 cm	25 cm
Lenguados ( <i>Solea spp.</i> )	24 cm	24 cm
Solla ( <i>Pleuronectes platessa</i> )	► <b>M6</b> 27 cm ◀	27 cm
Merlán ( <i>Merlangius merlangus</i> )	27 cm	23 cm
Maruca ( <i>Molva molva</i> )	63 cm	—
Maruca azul ( <i>Molva dipterygia</i> )	70 cm	—
Lubina ( <i>Dicentrarchus labrax</i> )	36 cm	—
Cigala ( <i>Nephrops norvegicus</i> ) <sup>(1)</sup> Colas de cigala		130 (40) mm <sup>(1)</sup>
► <b>M1</b> Caballa ( <i>Scomber spp.</i> ) ◀		20 cm <sup>(2)</sup>
Arenque ( <i>Clupea harengus</i> )	20 cm	18 cm
► <b>M1</b> Jurel ( <i>Trachurus spp.</i> ) ◀	15 cm ► <b>M6</b> <sup>(6)</sup> ◀	15 cm
Sardina ( <i>Sardina pilchardus</i> )	11 cm	—
Bogavante ( <i>Homarus gammarus</i> )	85 mm <sup>(3)</sup>	220 (78) mm <sup>(1)</sup>
Centolla ( <i>Maia squinado</i> )	120 mm	—
Zamburiñas ( <i>Chlamys spp.</i> )	40 mm	—
Almeja fina ( <i>Ruditapes decussatus</i> )	40 mm	—
► <b>M5</b> Almeja babosa ( <i>Venerupis pullastra</i> ) ◀	► <b>M5</b> 38 mm ◀	—
Almeja japonesa ( <i>Ruditapes philippinarum</i> )	40 mm	—
Escupiña grabada ( <i>Venus verrucosa</i> )	40 mm	—
▼ <b>M5</b>		
Concha fina ( <i>Callista chione</i> )	6 cm	
Navaja ( <i>Ensis spp.</i> )	10 cm	
▼ <b>B</b>		
► <b>M6</b> Almeja blanca ( <i>Spisula solida</i> ) ◀	25 mm	
Coquina ( <i>Donax spp.</i> )	25 mm	

▼ B

Especie	Dimensión mínima	
	Regiones 1 a 5 excepto Skagerrak/ Kattegat	Skagerrak/Kattegat
▼ <u>M5</u> Navallón ( <i>Pharus legumen</i> )	65 mm	
▼ <u>B</u> Bocina ( <i>Buccinum undatum</i> )	45 mm	—
Pulpo ( <i>Octopus vulgaris</i> )	750 gramos	
▼ <u>M7</u> _____		
▼ <u>M5</u> Camarón de altura ( <i>Parapenaeus longirostris</i> )	22 mm (longitud del caparazón)	
▼ <u>B</u> Langosta ( <i>Palinurus spp.</i> )	► <u>M6</u> 95 mm ◀	—

▼ B

Espece	Dimensión mínima; regiones 1-5, excepto Skagerrak/ Kattegat
Cigala ( <i>Nephrops norvegicus</i> )	Toda la zona, salvo región 3 y CIEM VIa, VIIa: longitud total 85 mm, longitud caparazón 25 mm CIEM VIa, VIIa; región 3: longitud total 70 mm, longitud caparazón 20 mm
Colas de cigala	Toda la zona, excepto región 3 y CIEM VIa, VIIa: 46 mm CIEM VIa, VIIa; región 3: 37 mm
► <u>M1</u> Caballa ( <i>Scomber</i> spp.) ◀	Toda la zona, salvo Mar del Norte: 20 cm Mar del Norte: 30 cm
Anchoa ( <i>Engraulis encrasicolus</i> )	Toda la zona, excepto CIEM IXa al este de la longitud 7°23'48" oeste: 12 cm CIEM IXa al este de la longitud 7°23'48" oeste: 10 cm
Buey de mar ( <i>Cancer pagurus</i> )	Regiones 1 y 2 al norte de 56° norte: 140 mm Región 2 al sur de 56° norte, excepto las divisiones CIEM VIIId, e y f y las divisiones CIEM IVb y c: 130 mm  Divisiones CIEM IVb y c al sur de 56° N: 130 mm, salvo en una zona delimitada por un punto situado en la costa de Inglaterra a 53° 28' 22" N, 0° 09' 24" E, la recta que une dicho punto a los 53° 28' 22" N, 0° 22' 24" E, la frontera de 6 millas del Reino Unido y la recta que une un punto situado a 51° 54' 06" N, 1° 30' 30" E con otro punto situado en la costa de Inglaterra a 51° 55' 48" N, 1° 17' 00" E, en la que la talla mínima de desembarque será de 115 mm  Divisiones CIEM VIIId, e y f: 140 mm Región 3: 130 mm
Vieira ( <i>Pecten maximus</i> )	Toda la zona excepto CIEM VIIa al norte de 52°30' norte y CIEM VIIId: 100 mm División CIEM VIIa al norte de 52°30' norte y CIEM VIIId: 110 mm

▼ M6▼ B

(<sup>1</sup>) Longitud total (longitud del caparazón).


(<sup>2</sup>) 30 cm únicamente para fines industriales.

(<sup>3</sup>) Con efectos a partir del 1 de enero de 2002 se aplicará una longitud de caparazón de 87 milímetros.

► M7 ◀

► M6 (<sup>6</sup>) No se aplicará una talla mínima al chicharro (*Trachurus picturatus*) capturado en aguas contiguas a las islas Azores y bajo soberanía o jurisdicción de Portugal. ◀

**▼B***ANEXO XIII***MEDIDA DEL TAMAÑO DE LOS ORGANISMOS MARINOS**

1. El tamaño de los peces se medirá, tal como se ilustra en la figura 1, de la punta de la cabeza al extremo de la aleta caudal.
2. El tamaño de las cigalas se medirá, tal como se ilustra en la figura 2:
  - paralelamente a la línea mediana a partir de la parte posterior de una de las órbitas hasta el borde distal del cefalotórax (longitud cefalotorácica),
  - desde la punta del rostrum hasta el extremo posterior del telson, excluyendo las setae (longitud total),
  - las colas de cigalas, sueltas, se medirán a partir del borde anterior del primer segmento de la cola hasta el extremo posterior del telson, excluyendo las setae. La medición se efectuará a lo largo y sin estirar.
3. El tamaño de un bogavante **►M6**  **◄** de las regiones 1 a 5, con excepción de Skagerrak/Kattegat, se medirá, tal como se ilustra en la figura 3, sobre la línea mediana desde el borde del caparazón, entre los dos rostri, hasta el borde posterior del caparazón.
4. El tamaño de un bogavante de Skagerrak/Kattegat se medirá, tal como se ilustra en la figura 3:
  - paralelamente a la línea mediana a partir de la parte posterior de una de las órbitas hasta el borde distal del cefalotórax (longitud cefalotorácica),
  - desde la punta del rostrum hasta el extremo posterior del telson, excluyendo las setae (longitud total).

**▼M1**

5. a) El tamaño de una centolla se medirá, tal como se ilustra en la figura 4A, atendiendo a la longitud del caparazón, sobre la línea mediana desde el borde del caparazón, entre los dos rostri, hasta el borde posterior del caparazón.
- b) El tamaño de un buey de mar se medirá, tal como se ilustra en la figura 4B, atendiendo a la máxima anchura del caparazón medida perpendicularmente a la línea mediana anteroposterior del caparazón.

**▼B**

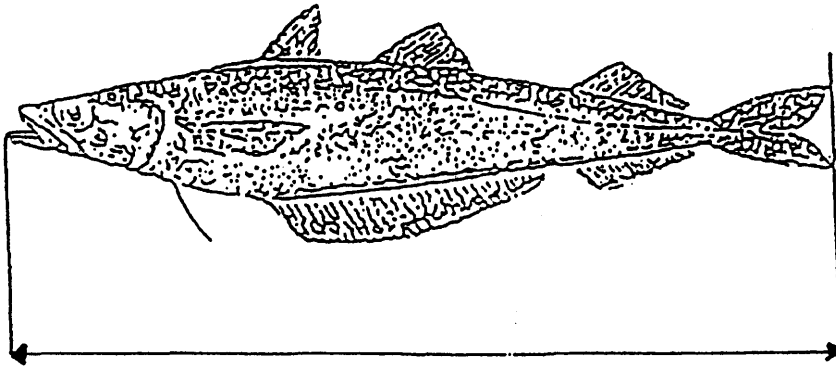
6. El tamaño de los moluscos bivalvos se medirá, tal como se ilustra en la figura 5, sobre la parte más larga de la concha.
7. El tamaño de una bocina se medirá, tal como se ilustra en la figura 6, atendiendo a la longitud de la concha.

**▼M6**

8. La talla de una langosta corresponderá a la longitud del caparazón medido, tal como se ilustra en la figura 7, desde la punta del rostrum hasta el punto medio del borde posterior del caparazón.

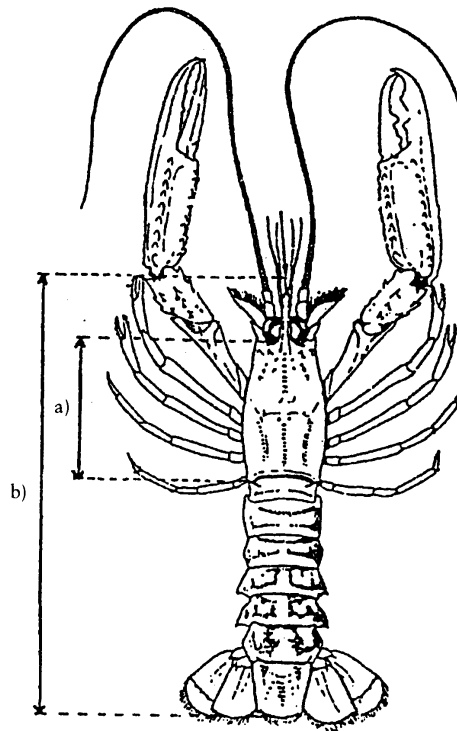
▼B

*Figura 1*



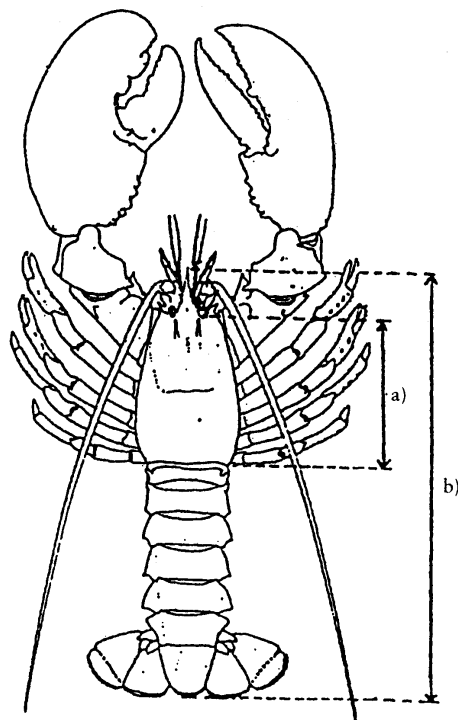
▼B

Figura 2



(*Nephrops*)  
Cigala

Figura 3



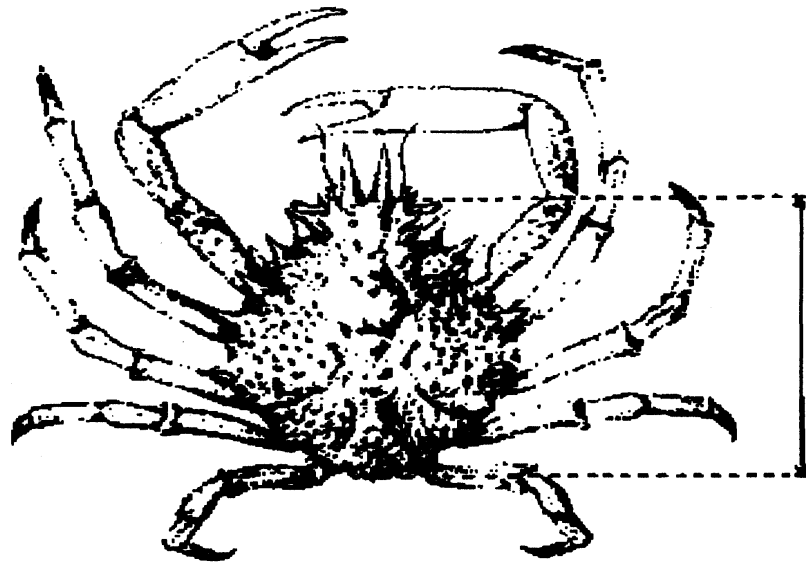
(*Homarus*)  
Bogavante

- a) Longitud cefalotorácica
- b) Longitud total



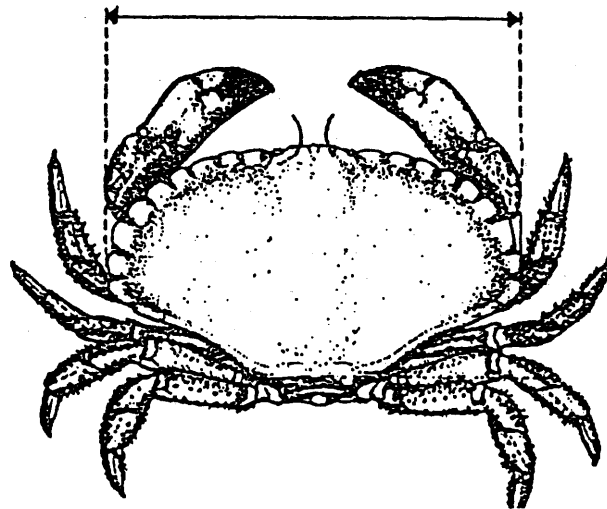
▼M1

*Figura 4A*



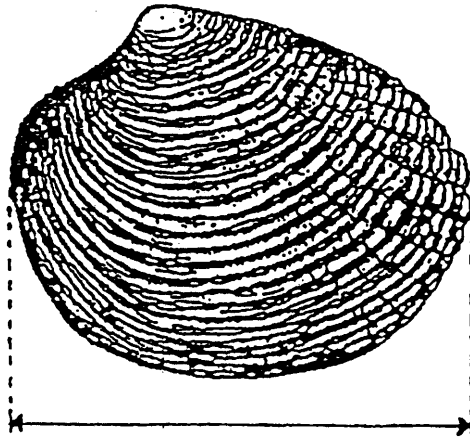
▼B

*Figura 4 B*

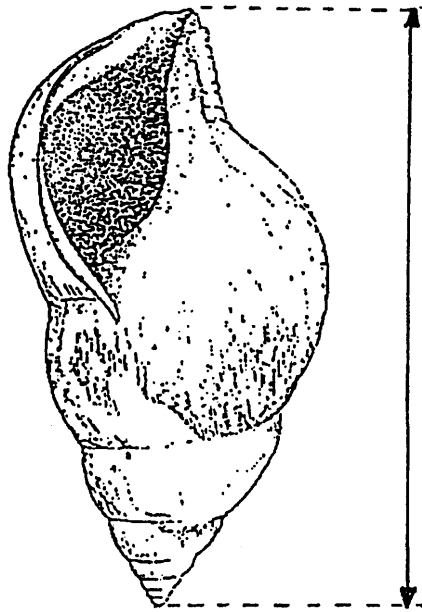


▼B

*Figura 5*

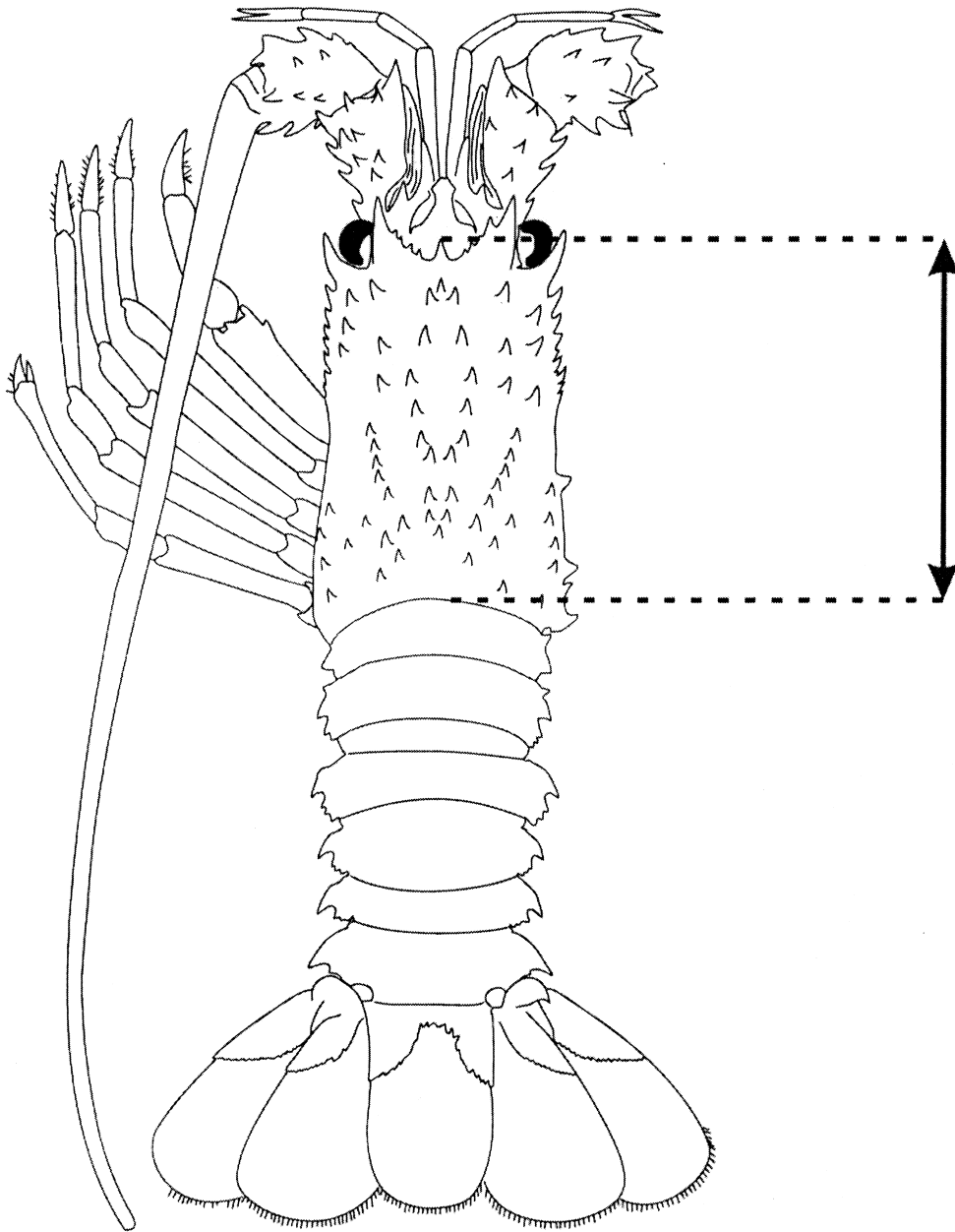


*Figura 6*



▼M6

Figura 7





## ANEXO XIV

## NOMBRES VULGARES Y CIENTÍFICOS DE DETERMINADOS ORGANISMOS MARINOS

Nombre vulgar	Nombre científico
Abadejo	<i>Pollachius pollachius</i>
Acedía	<i>Dicologlossa cuneata</i>
Acevia	<i>Microchirus ocellatus</i>
Aguja	<i>Belone spp.</i>
Agujeta balaju	<i>Cepolidae</i>
Almeja babosa	<i>Venerupis pullastra</i>
Almeja de Cabo Hatteras	<i>Spisula solidissima</i>
Almeja japonesa	<i>Ruditapes philipinarum</i>
Almeja fina	<i>Ruditapes decussatus</i>
Anchoa	<i>Engraulis encrasicolus</i>
Anguila	<i>Anguilla anguilla</i>
Arañas	<i>Trachinidae</i>
Arbitán	<i>Molva dipterygia</i>
Arenque	<i>Clupea harengus</i>
Argentinas	<i>Argentinidae</i>
Atún	<i>Thunnus thynnus</i>
Atunes	<i>Auxis spp., Euthynnus spp., Katsuwonus spp., Thunnus spp.</i>
Bacaladilla	<i>Micromesistius poutassou</i>
Bacalao	<i>Gadus morhua</i>
Bocina	<i>Buccinum undatum</i>
Boga	<i>Boops boops</i>
Bogavante	<i>Homarus gammarus</i>
Borracho	<i>Eutrigla gurnardus</i>
Brotola	<i>Phycis spp.</i>
Buey de mar	<i>Cancer pagurus</i>
Caballa	<i>Scomber spp., Scomber scombrus</i>
Camarón báltico	<i>Palaemon adspersus</i>
Camarón boreal	<i>Pandalus borealis</i>
Camarón común	<i>Pandalus spp.</i>
Camarón común; gambas	<i>Palaemon spp.</i>
Camarón de altura	<i>Parapenaeus longirostris</i>
Camarón espico	<i>Pandalus montagui</i>
Camarón tamaru	<i>Trisopterus luscus</i>
Capellán	<i>Trisopterus minutus</i>
Carbonero	<i>Pollachius virens</i>
Centolla	<i>Maja squinado</i>
Cigala	<i>Nephrops norvegicus</i>
Congrio	<i>Conger conger</i>
Coquina	<i>Donax spp.</i>
Chucla	<i>Centracanthidae</i>
Doncella	<i>Coris juris</i>
Eglefino	<i>Melanogrammus aeglefinus</i>
Eperlano	<i>Atherina spp., Osmerus spp.</i>
Escupiña grabada	<i>Venus verrucosa</i>
Espadín	<i>Sprattus sprattus</i>
Espáridos	<i>Sparidae</i>
Faneca	<i>Trisopterus luscus</i>
Faneca noruega	<i>Trisopterus esmarkii</i>
Faneca plateada	<i>Gadus argenteus</i>
Galera	<i>Squilla mantis</i>
Gallineta nórdica	<i>Bramidae, Berycidae</i>
Gallos	<i>Lepidorhombus spp.</i>
Galludo	<i>Squalus acanthias spp.</i>
Gamba rosada	<i>Aristeus antennatus</i>
Golleta	<i>Microchirus variegatus</i>
Jibia	<i>Sepia officinalis, Sepia spp.</i>
Jureles	<i>Trachurus spp.</i>
Lábridos	<i>Labridae</i>
Lamprea	<i>Petromyzonidae</i>
Langosta	<i>Palinurus spp.</i>
Langostino moruno	<i>Aristaeomorpha foliacea</i>
Langostinos	<i>Galatheididae</i>

▼ **B**

Nombre vulgar	Nombre científico
Langostinos	<i>Penaeus spp.</i>
Lanzones	<i>Ammodytidae</i>
Lenguado	<i>Solea solea/vulgaris</i>
Lenguado de hebra	<i>Platichthys flesus</i>
Limanda	<i>Limanda limanda</i>
Listado; bonito de altura	<i>Katsuwonus pelamis</i>
Lompo	<i>Cyclopterus lumpus</i>
Lubina	<i>Dicentrarchus labrax</i>
Maruca	<i>Molva molva</i>
Mendo	<i>Glyptocephalus cynoglossus</i>
Mendo limón	<i>Microstomus kitt</i>
Mercenaria	<i>Mercenaria mercenaria</i>
Merlán	<i>Merlangius merlangus</i>
Merluza	<i>Merluccius merluccius</i>
Mixina	<i>Myxinidae</i>
Moluscos bivalvos	<i>Bivalvia</i>
Moluscos gasterópodos	<i>Gastropoda</i>
Mollera	<i>Trisopterus minutus</i>
Mollera moranella	<i>Mora moro</i>
Morena franjeada	<i>Scophthalmus rhombus</i>
Mugilidos	<i>Mugilidae</i>
Navaja	<i>Ensis spp., Pharus legumen</i>
Pateixo	<i>Polybius henslowi</i>
Patudo	<i>Thunnus obesus</i>
Pez espada	<i>Xiphias gladius</i>
Pez sable	<i>Trichiuridae</i>
Pez de San Pedro	<i>Zeus faber</i>
Pintarroja	<i>Scyliorhinidae</i>
Platija	<i>Pleuronectes platessa</i>
Potas	<i>Loliginidae, Ommastrephidae, Alloteuthis spp.</i>
Pulpo	<i>Octopus vulgaris, Eledone cirrosa</i>
Quisquilla	<i>Crangon spp.</i>
Rabil	<i>Thunnus albacares</i>
Rape	<i>Lophiidae</i>
Rascacios	<i>Scorpaenidae</i>
Rayas	<i>Rajidae</i>
Rodaballo	<i>Psetta maxima</i>
Rota	<i>Malacocephalus spp., Nezumia spp., Trachyrhynchus spp.</i>
Rubios	<i>Triglidae</i>
Salmón	<i>Salmo salar</i>
Salmonetes	<i>Mullidae</i>
Salmónidos	<i>Salmonidae</i>
Sardina	<i>Sardina pilchardus</i>
Solla	<i>Pleuronectidae</i>
Solleta	<i>Citharus linguatula</i>
Trucha de mar	<i>Salmo trutta</i>
Vieira	<i>Pecten maximus</i>
Volandeira	<i>Chlamys opercularis</i>
Zamburiña	<i>Chlamys varia</i>



## ANEXO XV

## TABLA DE CORRESPONDENCIA

Reglamento (CE) n° 894/97	Presente Reglamento
Artículo 1	Artículos 1 y 2
Artículo 2, apartado 1	Artículo 4
Artículo 2, apartado 2	Artículo 10
Artículo 2, apartado 3	Artículo 5
Artículo 2, apartado 4	Artículos 14 y 15
Artículo 2, apartado 5	—
Artículo 2, apartado 6, párrafo primero	Artículo 5, apartado 1 y artículo 12, apartado 1
Artículo 2, apartado 6, párrafo segundo	Artículo 5, apartado 6
Artículo 2, apartado 7	—
Artículo 2, apartado 8	—
Artículo 2, apartado 9, párrafo primero	Artículo 6
Artículo 2, apartado 9, párrafo segundo	Artículo 7
Artículo 2, apartado 9, párrafo tercero	Artículo 3, letra d)
Artículo 2, apartado 10, párrafo primero, letras a), b) y c)	Artículo 11, apartado 1
Artículo 2, apartado 10, párrafo primero, letra d)	Artículo 3, letras g) y h)
Artículo 2, apartado 10, párrafo primero, letra e)	Artículo 13
Artículo 2, apartado 10, párrafo segundo	Artículo 48
Artículo 3	Artículo 48
Artículo 4	Artículo 16
Artículo 5, apartado 1	Artículo 17 y artículo 18, apartado 2
Artículo 5, apartado 2	Anexo XIII
Artículo 5, apartado 3, párrafo primero	Artículo 19, apartado 1
Artículo 5, apartado 3, párrafo segundo, letra a)	Artículo 19, apartado 2, letra b)
Artículo 5, apartado 3, párrafo segundo, letra b), primer y segundo guiones	Artículo 19, apartado 2, letra a)
Artículo 5, apartado 3, párrafo segundo, letra b), tercer guión	Artículo 35
Artículo 5, apartado 3, párrafo segundo, letra c)	Artículo 19, apartado 3
Artículo 5, apartado 3, párrafo tercero	Artículo 19, apartado 2, letra a), tercera frase
Artículo 5, apartado 4	Artículo 18, apartado 3 y 4
Artículo 5, apartado 5	—
Artículo 6, apartado 1	Artículo 26
Artículo 6, apartado 2	Artículo 36
Artículo 7	Artículo 20
Artículo 8, apartado 1	—
Artículo 8, apartado 2	Artículo 21
Artículo 9	Artículo 22
Artículo 10, apartado 1	—
Artículo 10, apartado 2, letra a)	Artículo 30, apartado 1
Artículo 10, apartado 2, letra b)	Artículo 39

## ▼B

Reglamento (CE) n° 894/97	Presente Reglamento
Artículo 10, apartado 3	Artículo 29
Artículo 10, apartado 4	Artículo 34, apartados 1, 2 y 3
Artículo 10, apartado 5	Artículo 34, apartado 4
Artículo 10, apartado 6	Artículo 29, apartado 6 y artículo 34, apartado 5
Artículo 10, apartado 7	—
Artículo 10, apartado 8	—
Artículo 10, apartado 9	Artículo 37
Artículo 10, apartado 10	Artículo 23
Artículo 10, apartado 11	Artículo 28, apartado 2, artículo 29, apartado 5, Artículo 30, apartado 2, segundo párrafo, Artículo 30, apartado 3, artículo 34, apartado 5 y artículo 40
Artículo 10, apartado 12, párrafo primero	Artículo 31
Artículo 10, apartado 12, párrafo segundo	Artículo 41
Artículo 10, apartado 13	—
Artículo 10, apartado 14	Artículo 30, apartado 1, última frase
Artículo 10, apartado 15	Artículo 28, apartado 1
Artículo 10, apartado 16	Artículo 32
Artículo 10, apartado 17	Artículo 33
Artículo 10, apartado 18	Artículo 38
Artículo 10, apartado 19	Artículo 24, apartado 1
Artículo 11	—
Artículo 12	Artículo 24, apartado 2
Artículo 13	Artículo 42
Artículo 14	Artículo 43
Artículo 15	Artículo 44
Artículo 16	Artículo 45
Artículo 17	Artículo 46
Artículo 18	Artículo 48
Artículo 19	Artículo 49
Artículo 20	Artículo 50
Anexo I	Anexos I, II, III, IV y V
Anexo II	Anexo XII
Anexo III	Anexo XII
Anexo IV	Anexo XIII
Anexo V	Anexo VI
Anexo VI	Anexo VII
Anexo VII	Anexo XV