

Dette dokument er et dokumentationsredskab, og institutionerne påtager sig intet ansvar herfor

► B

**RÅDETS FORORDNING (EF) Nr. 850/98
af 30. marts 1998**

**om bevarelse af fiskeressourcerne gennem tekniske foranstaltninger til beskyttelse af unge marine
organismer**

(EFT L 125 af 27.4.1998, s. 1)

Ændret ved:

	nr.	Tidende side	dato
► <u>M1</u> Rådets forordning (EF) nr. 308/1999 af 8. februar 1999	L 38	6	12.2.1999
► <u>M2</u> Rådets forordning (EF) nr. 1459/1999 af 24. juni 1999	L 168	1	3.7.1999
► <u>M3</u> Rådets forordning (EF) nr. 2723/1999 af 17. december 1999	L 328	9	22.12.1999
► <u>M4</u> Rådets forordning (EF) nr. 812/2000 af 17. april 2000	L 100	3	20.4.2000
► <u>M5</u> Rådets forordning (EF) nr. 1298/2000 af 8. juni 2000	L 148	1	22.6.2000
► <u>M6</u> Rådets forordning (EF) nr. 724/2001 af 4. april 2001	L 102	16	12.4.2001
► <u>M7</u> Rådets forordning (EF) nr. 973/2001 af 14. maj 2001	L 137	1	19.5.2001



RÅDETS FORORDNING (EF) Nr. 850/98

af 30. marts 1998

om bevarelse af fiskeressourcerne gennem tekniske foranstaltninger til beskyttelse af unge marine organismer

RÅDET FOR DEN EUROPÆISKE UNION HAR —

under henvisning til traktaten om oprettelse af Det Europæiske Fællesskab, særlig artikel 43,

under henvisning til forslag fra Kommissionen ⁽¹⁾,

under henvisning til udtalelse fra Europa-Parlamentet ⁽²⁾,

under henvisning til udtalelse fra Det Økonomiske og Sociale Udvalg ⁽³⁾, og

ud fra følgende betragtninger:

- (1) Rådets Forordning (EF) nr. 894/97 ⁽⁴⁾ er en kodificeret udgave af Rådets forordning (EØF) nr. 3094/86 om fastlæggelse af tekniske foranstaltninger til bevarelse af fiskeressourcerne, som er blevet ændret hyppigt og gennemgribende;
- (2) erfaringerne med anvendelsen af forordning (EØF) nr. 3094/86 har afsløret nogle svagheder, som medfører problemer med anvendelsen og håndhævelsen, og som bør afhjælpes, navnlig ved at antallet af forskellige specifikationer for maskestørrelser reduceres, ved at begrebet beskyttede arter fjernes, og ved at der tillades færre forskellige maskestørrelser om bord; det er derfor hensigtsmæssigt at erstatte forordning (EF) nr. 894/97 med en ny tekst, undtagen dennes artikel 11, 18, 19 og 20;
- (3) det er nødvendigt at fastlægge visse principper og procedurer for indførelse af tekniske beskyttelsesforanstaltninger på fællesskabsplan, så hver medlemsstat kan forvalte fiskeriaktiviteterne i farvandene under egen overhøjhed eller jurisdiktion;
- (4) det er nødvendigt at skabe balance mellem på den ene side tilpasning af de tekniske bevarelsesforanstaltninger til fiskeriets mangfoldighed og på den anden side nødvendigheden af ensartede bestemmelser, som er lette at anvende;
- (5) traktatens artikel 130 R, stk. 2, fastsætter det princip, at kravene med hensyn til miljøbeskyttelse skal integreres i alle EF-foranstaltninger, navnlig i lyset af forsigtighedsprincippet;
- (6) genudsætninger bør begrænses mest muligt;
- (7) opvækstområder bør beskyttes under hensyntagen til de særlige biologiske forhold i de forskellige områder;
- (8) ved Rådets direktiv 92/43/EØF ⁽⁵⁾ er der fastlagt foranstaltninger til bevarelse af naturtyper samt vilde dyr og planter; listen over marine organismer omfattet af denne forordning indeholder navne på arter, der er beskyttet i henhold til dette direktiv;
- (9) Europa-Parlamentet vedtog den 25. oktober 1996 sin beslutning om Kommissionens meddelelse vedrørende implementering af tekniske foranstaltninger inden for den fælles fiskeripolitik;
- (10) for at havets biologiske ressourcer kan blive beskyttet og fiskeressourcerne udnyttet på afbalanceret vis, så både fiskernes og forbrugernes interesser tilgodeses, bør der fastlægges tekniske foranstaltninger til bevarelse af disse ressourcer, bl. a. med hensyn til passende maskestørrelser og maskestørrelseskombina-

⁽¹⁾ EFT C 292 af 4.10.1996, s. 1, og EFT C 245 af 12.8.1997, s. 10.

⁽²⁾ EFT C 132 af 28.4.1997, s. 235.

⁽³⁾ EFT C 30 af 30.1.1997, s. 26.

⁽⁴⁾ EFT L 132 af 23.5.1997, s. 1.

⁽⁵⁾ EFT L 206 af 22.7.1992, s. 7. Direktivet er ændret ved Amsterdam-traktaten af 1994.

▼B

tioner for fangst af bestemte arter samt andre kendetegn for fiskeredskaber, endvidere med hensyn til mindstemål for marine organismer og med hensyn til begrænsning af fiskeriet i visse områder og perioder og med bestemte redskaber og udstyr;

- (11) på baggrund af videnskabelige udtalelser bør der fastsættes bestemmelser om øgede maskestørrelser for trukne redskaber, når der fiskes efter bestemte arter af marine organismer samt bestemmelser om tvungen brug af kvadratmaskede net, da dette kan spille en væsentlig rolle for en formindskelse af fangsten af ungfisk af marine organismer;
- (12) for at undgå, at der kan anvendes stadig mindre maskestørrelser for faststående redskaber, hvilket medfører øget dødelighed for ungfisk af målarter, er det nødvendigt at fastsætte maskestørrelser for faststående redskaber;
- (13) fangsternes artssammensætning og den anvendte fiskepraksis er forskellig for de enkelte geografiske områder; forskellene gør det begrundet, at der anvendes forskellige foranstaltninger for de pågældende områder;
- (14) fangsten af bestemte arter til produktion af fiskemel eller fiskeolie kan ske med små maskestørrelser, forudsat at disse fiskeriaktiviteter ikke har negativ indvirkning på andre arter;
- (15) ordningen med mindstemål bør anvendes med hensyn til de arter, der udgør hovedparten af EF-flådens landinger, og de arter, der kan overleve efter genudsætning;
- (16) mindstemålet for en art bør være i overensstemmelse med selektiviteten for den maskestørrelse, der anvendes for denne art;
- (17) det bør fastlægges, hvorledes marine organismer måles;
- (18) for at beskytte ungsild bør der fastsættes særbestemmelser om fangst og opbevaring om bord af brisling;
- (19) for at tage hensyn til traditionel fiskepraksis i bestemte områder bør der fastsættes særbestemmelser om fangst og opbevaring om bord af ansjos og tun;
- (20) for at sikre kontrol med fiskeriet i visse områder fra fartøjer, som opfylder særlige betingelser, bør adgangen til sådanne områder være betinget af særlige fiskeritilladelser, jf. Rådets forordning (EF) nr. 1627/94 af 27. juni 1994 om generelle bestemmelser for de særlige fiskeritilladelser ⁽¹⁾;
- (21) anvendelse af snurpenot ved fiskeri på fiskestimer, der forekommer sammen med havpattedyr, kan resultere i, at sidstnævnte fanges eller dræbes; hvis snurpenot anvendes korrekt, er fiskeri med dette redskab en effektiv metode til at opnå, at kun målarterne fanges; det bør derfor forbydes, at havpattedyr indkredses med snurpenot;
- (22) for ikke at skabe hindringer for videnskabelig forskning eller for udsætning og omplantning bør denne forordning ikke gælde for virksomhed, der kan blive påkrævet, for at sådanne aktiviteter kan gennemføres;
- (23) en række foranstaltninger, der er nødvendige i forbindelse med bevarelse, er indeholdt i Rådets forordning (EØF) nr. 2930/86 af 22. september 1986 om definition af fiskerfartøjers karakteristika ⁽²⁾ og Rådets forordning (EØF) nr. 2847/93 af 12. oktober 1993 om indførelse af en kontrolordning under den fælles fiskeripolitik ⁽³⁾, og de skal derfor ikke medtages i nærværende forordning;

⁽¹⁾ EFT L 171 af 6.7.1994, s. 7.

⁽²⁾ EFT L 274 af 25.9.1986, s. 1. Forordningen er ændret ved forordning (EF) nr. 3259/94 (EFT L 339 af 29.12.1994, s. 11).

⁽³⁾ EFT L 261 af 20.10.1993, s. 1. Forordningen er senest ændret ved forordning (EF) nr. 686/97 (EFT L 102 af 19.4.1997, s. 1).

▼B

- (24) hvis bevarelsen af ressourcer er alvorligt truet, bør Kommissionen og medlemsstaterne være bemyndiget til at træffe relevante midlertidige foranstaltninger;
- (25) der kan opretholdes eller indføres supplerende nationale foranstaltninger af ren lokal art, idet de dog skal forelægges Kommissionen, så det kan undersøges, om de er forenelige med EF-bestemmelserne og i overensstemmelse med den fælles fiskeripolitik;
- (26) hvis det er nødvendigt at vedtage gennemførelsesbestemmelser til denne forordning, bør disse vedtages efter proceduren i artikel 18 i forordning (EØF) nr. 3760/92 ⁽¹⁾ —

UDSTEDT FØLGENDE FORORDNING:

Artikel 1

Denne forordning om fastsættelse af tekniske bevarelsesforanstaltninger gælder for fangst og landing af fiskeressourcer i de farvande, der henhører under medlemsstaternes højhedsområde eller jurisdiktion, og som ligger i en af de regioner, der er fastlagt i artikel 2, jf. dog artikel 26 og 33.

AFSNIT I

DEFINITIONER

Artikel 2

1. Ved anvendelse af denne forordning gælder følgende farvandsdefinitioner:

a) **Region 1**

Alle farvande nord og vest for en linje fra et punkt på 48° N, 18° V, derfra stik nord til 60° N, derfra stik øst til 5° V, derfra stik nord til 60°30' N, derfra stik øst til 4° V, derfra stik nord til 64° N og derfra stik øst til den norske kyst.

b) **Region 2**

Alle farvande nord for 48° N, bortset fra farvandene i region 1 og ICES-afsnit IIIb, IIIc og III d.

c) **Region 3**

Alle farvande, der svarer til ICES-underområde VIII og IX.

d) **Region 4**

Alle farvande, der svarer til ICES-underområde X.

e) **Region 5**

Alle farvande i den del af det østlige centrale Atlanterhav, som omfatter afsnit 34.1.1, 34.1.2, 34.1.3 og underområde 34.2.0 i fiskeriområde 34 under CECAF-området.

f) **Region 6**

Alle farvande ud for det franske departement Guyana, som henhører under Frankrigs højhedsområde eller jurisdiktion.

⁽¹⁾ EFT L 389 af 31.12.1992, s. 1. Forordningen er ændret ved tiltrædelsesakten af 1994.

▼Bg) **Region 7**

Alle farvande ud for de franske departementer Martinique og Guadeloupe, som henhører under Frankrigs højhedsområde eller jurisdiktion.

h) **Region 8**

Alle farvande ud for det franske departement Réunion, som henhører under Frankrigs højhedsområde eller jurisdiktion.

2. De geografiske områder, der i denne forordning er betegnet med forkortelserne »ICES« og »CECAF«, er de områder, som er fastlagt af henholdsvis Det Internationale Havundersøgelseråd og Komitéen for Fiskeriet i det Østlige Centrale Atlanterhav. De er, med forbehold af senere ændringer, beskrevet i Kommissionens meddelelse nr. 85/C 335/02 ⁽¹⁾ og nr. 85/C 347/05 ⁽²⁾.

3. De i stk. 1 nævnte regioner kan, bl.a. på grundlag af definitionerne i stk. 2, opdeles i geografiske områder efter proceduren i artikel 48.

4. Uanset stk. 2 gælder følgende ved anvendelse af denne forordning:

- Kattegat afgrænses mod nord af en ret linje fra Skagen Fyr til Tistlarna Fyr og herfra til det nærmeste punkt på den svenske kyst samt mod syd af en ret linje fra Hasenøre til Gnibens Spids, fra Korshage til Spodsbjerg og fra Gilbjerg Hoved til Kullen
- Skagerrak afgrænses mod vest af en ret linje fra Hanstholm Fyr til Lindenes Fyr og mod syd af en ret linje fra Skagen Fyr til Tistlarna Fyr og herfra til det nærmeste punkt på den svenske kyst
- Norsøen omfatter ICES-underområde IV og den tilstødende del af ICES-afsnit IIa, som er beliggende syd for 64° N, samt den del af ICES-afsnit IIIa, som ikke hører til Skagerrak efter definitionen i andet led.

Artikel 3

I denne forordning forstås ved:

- a) »marine organismer«: alle »marine« fisk, inklusive anadrome og katadrome arter, mens de lever i havet, krebsdyr, bløddyr og dele heraf
- b) »maskestørrelse« på trukne redskaber: maskestørrelsen på alle fangstposer og forlængelsesstykker, der befinder sig om bord på et fiskerfartøj, og som er fastgjort til eller vil kunne fastgøres til et trukket redskab. Maskestørrelsen bestemmes efter procedurene i Kommissionens forordning (EØF) nr. 2108/84 ⁽³⁾. Denne definition af maskestørrelse finder ikke anvendelse på net af kvadratmasket garn
- c) »net af paralleltbundet garn«: net, der er fremstillet af to eller flere garner, hvor garnerne kan adskilles mellem knuderne, uden at garnets struktur beskadiges
- d) »kvadratmasket net«: en netkonstruktion, der er monteret således, at det ene af de to sæt parallelle linjer, der udgøres af maskestolperne, er parallelt med nettets længdeakse, mens det andet sæt danner rette vinkler på denne akse
- e) »kvadratmaskede panelers eller vinduers maskestørrelse«: den største maskestørrelse, der kan bestemmes, på et panel eller vindue indsat i et trukket redskab. Maskestørrelsen bestemmes efter procedurene i forordning (EØF) nr. 2108/84

⁽¹⁾ EFT C 335 af 24.12.1985, s. 2.

⁽²⁾ EFT C 347 af 31.12.1985, s. 14.

⁽³⁾ EFT L 194 af 24.7.1984, s. 22.

▼B

- f) »knudeløst net«: net, der består af firsidede masker, hvis sider er omtrent lige lange, og hvis hjørner udgøres af sammenvævningen af garnet fra to hosliggende sider i masken
- g) »bundsatte hildingsgarn« og »indfiltringsnet«: envæggede redskaber, der holdes fast eller kan holdes fast ved havbunden
- h) »toggergarn«: redskaber med to eller flere vægge, der er ophængt parallelt på én enkelt overtælle, og som holdes fast eller kan holdes fast ved havbunden.

AFSNIT II

REDSKABER OG BETINGELSER FOR DISSES ANVENDELSE

KAPITEL I

BESTEMMELSER OM TRUKNE REDSKABER**▼M2***Artikel 4*

1. I de enkelte af de i bilag I til V nævnte regioner eller geografiske områder, samt, når det er relevant, i bestemte perioder, er målarterne for de enkelte intervaller af maskestørrelser som anført i det relevante bilag.
2. a) På fangstrejser er det forbudt at anvende enhver kombination af trukne redskaber, således at der bruges mere end et interval af maskestørrelser; dette gælder
 - overalt inden for region 1 og 2, bortset fra Skagerrak og Kattegat, samt, når det er relevant, i bestemte perioder, medmindre maskestørrelserne af sådanne anvendte net er i overensstemmelse med højst en af de tilladte kombinationer af intervaller af maskestørrelser, der er fastsat i bilag VIII, og
 - inden for region 3 bortset fra ICES-afsnit IXa øst for 7°23'48"V, medmindre maskestørrelserne af sådanne anvendte net er i overensstemmelse med højst én af de tilladte kombinationer af intervaller af maskestørrelser, der er fastsat i bilag IX.
- b) På fangstrejser inden for hver af de i bilag III, IV og V nævnte regioner eller geografiske områder, samt, når det er relevant, i bestemte perioder, er det tilladt at anvende enhver samling af trukne redskaber i enhver kombination af de intervaller af maskestørrelser, der er fastsat i det relevante bilag.
- c) Fartøjsførere, der på en fangstrejse ikke fører logbog i overensstemmelse med bestemmelserne i artikel 6 i forordning (EØF) nr. 2847/93, må på den fangstrejse ikke anvende nogen kombination af trukne redskaber, således at der bruges mere end et interval af maskestørrelser i Fællesskabets fiskefarvande. Dette krav gælder ikke for fangstrejser i Fællesskabets fiskefarvande i region 4, 5 og 6.
- d) Det er tilladt fartøjer på fangstrejser at medføre en kombination af trukne redskaber med intervaller af maskestørrelser, der ikke opfylder betingelserne i litra a) eller b), hvis alle sådanne net er fastsurret og stuvet bort i overensstemmelse med bestemmelserne i artikel 20, stk. 1, i forordning (EØF) nr. 2847/93. Ethvert trukket redskab, der ikke er fastsurret og stuvet bort i overensstemmelse med ovennævnte bestemmelser, anses for at være i brug.
- e) Når mere end et redskab trækkes samtidigt af et fiskerfartøj eller af mere end et fiskerfartøj, skal hvert redskab have samme interval af maskestørrelse.
- f) Anvendelse af ethvert trukket redskab med en maskestørrelse på
 - mindre end 16 mm er forbudt i region 3 bortset fra ICES-afsnit IXa øst for 7°23'48"V
 - mindre end 40 mm er forbudt i ICES-afsnit IXa øst for 7°23'48"V

▼M2

- mindre end 20 mm er forbudt i region 4 og 5
- mindre end 45 mm er forbudt i region 6.

3. Fartøjsførere, der ikke fører logbog i overensstemmelse med bestemmelserne i artikel 6 i forordning (EØF) nr. 2847/93, må på en fangstrejse ikke fiske i mere end én af de regioner eller ét af de geografiske områder, der er nævnt i bilag I til V. Dette krav gælder ikke for fiskerfartøjer, der under fangstrejser kun bruger trukne redskaber med en maskestørrelse på 100 mm og derover.

4. a) Landinger for hver fangstrejse, hvor enhver kombination af trukne redskaber med mere end et interval af maskestørrelser anvendes, er forbudt, hvis:

- i) fangsterne er taget i region 1 eller 2, bortset fra Skagerrak og Kattegat, og hvis et af de anvendte redskaber har en maskestørrelse på 100 mm og derover, medmindre den procentvise sammensætning af fangster, der beholdes om bord, er i overensstemmelse med de relevante betingelser i bilag X (A), eller
- ii) fangsterne er taget i Skagerrak og Kattegat, og hvis et af de anvendte redskaber har en maskestørrelse på 90 mm og derover, medmindre den procentvise sammensætning af fangster, der beholdes om bord, er i overensstemmelse med de relevante betingelser i bilag X (B), eller
- iii) fangsterne er taget i region 3, bortset fra ICES-afsnit IXa øst for 7°23'48"V, og hvis et af de anvendte redskaber har en maskestørrelse på 70 mm og derover, medmindre den procentvise sammensætning af fangster, der beholdes om bord, er i overensstemmelse med de relevante betingelser i bilag XI (A), eller
- iv) fangsterne er taget i ICES-afsnit IXa øst for 7°23'48"V, og hvis et af de anvendte redskaber har en maskestørrelse på 55 mm og derover, medmindre den procentvise sammensætning af fangster, der beholdes om bord, er i overensstemmelse med de relevante betingelser i bilag XI (B).

▼M6

- b) For hver fangstrejse, hvor der kun anvendes trukne fiskeredskaber med ét interval af maskestørrelser, er landinger forbudt, hvis de fangster, der tages i de enkelte regioner eller geografiske områder, der er nævnt i bilag I til V, og som beholdes om bord, ikke er i overensstemmelse med de tilsvarende betingelser, der er fastsat i det relevante bilag.

▼M2

5. a) Den procentvise andel af målarter og andre arter fremkommer ved en sammenlægning af alle ombordværende eller omladede mængder af målarter og andre arter, der er anført i bilag I til V.

- b) Der fastlægges imidlertid i overensstemmelse med proceduren i artikel 48 nærmere regler for beregning af den procentvise andel af målarter og andre arter, der beholdes om bord, når disse er taget med et redskab eller redskaber, der trækkes samtidigt af mere end et fiskerfartøj.

6. Inden den 31. maj 2001 sender medlemsstaterne til Kommissionen en rapport om anvendelsen af betingelserne i denne artikel, artikel 15 og relevante bilag. På grundlag af disse rapporter forelægger Kommissionen passende forslag. Rådet træffer afgørelse på grundlag af ethvert af disse forslag inden den 31. oktober 2001.

▼B*Artikel 5*

1. De procentvise andele, der er nævnt i bilag I, II, III, IV, V, X og XI, beregnes i levende vægt af alle marine organismer, der er om bord efter sortering eller ved landing.

▼B

2. Ved beregningen af disse procentvise andele for et fiskerfartøj, hvorfra der er omladet marine organismer, skal de pågældende mængder af marine organismer imidlertid medregnes.
3. Fartøjsførere, der ikke udfylder en logbog i overensstemmelse med bestemmelserne i artikel 6 i forordning (EØF) nr. 2847/93, må ikke omlade marine organismer til andre fartøjer eller modtage omladninger af marine organismer fra andre fartøjer.
4. De procentvise andele omhandlet i stk. 1 kan beregnes på grundlag af en eller flere repræsentative prøver.

▼M6**▼B**

6. Ved anvendelse af denne artikel findes vægtækvivalenten for hele jomfruhummere ved at gange vægten af jomfruhummerhaler med tre.

*Artikel 6***▼M6**

1. a) Det er forbudt at medføre eller at anvende bundtrawl, snurrevod eller lignende bundtrukne redskaber, som har mere end 100 masker, sømforstærkninger og sammenføjninger ikke indbefattet, i nogen omkreds af fangstposen i snæver forstand. Denne bestemmelse gælder bundtrawl, snurrevod og lignende bundtrukne redskaber, hvis maskestørrelse er på mellem 90 og 119 mm.

▼B

- b) Litra a) gælder ikke for bomtrawl.
2. Antallet af masker må ikke i nogen fangstposeomkreds øges fra forenden til bagenden i fangstposen i snæver forstand. Denne bestemmelse gælder for alle trukne redskaber, hvis maskestørrelse er på 55 mm eller derover.
3. Antallet af masker, maskerne i sammenføjningerne ikke indbefattet, må ikke på noget punkt på nogen omkreds af et mellem- eller forlængelsesstykke være lavere end det højeste antal masker i omkredsen af forenden af fangstposen, maskerne i sammenføjningerne ikke indbefattet. Denne bestemmelse gælder for alle trukne redskaber, hvis maskestørrelse er på 55 mm eller derover.

Artikel 7

1. a) Kvadratmaskede paneler med en maskestørrelse på mindst 80 mm kan indsættes i ethvert trukket redskab.
 - b) Alternativt kan bundtrawl, snurrevod og lignende bundtrukne redskaber med en maskestørrelse på 100 mm eller derover være udstyret med paneler, der er tilladt i overensstemmelse med Rådets forordning (EØF) nr. 1866/86 af 12. juni 1986 om fastsættelse af tekniske foranstaltninger til bevarelse af fiskeressourcerne i Østersøen, Bælterne og Øresund⁽¹⁾.
2. a) Det kvadratmaskede panel anbringes i den øverste halvdel eller på overvingen af nettet, foran forlængelsesstykkerne, eller på et hvilket som helst punkt mellem forlængelsesstykkets forende og fangstposens bagende.
 - b) Panelet må ikke på nogen måde blokeres af ekstraudstyr på nettets inder- eller yderside.
 - c) Panelet skal være mindst tre meter langt, undtagen når det er indsat i net, der er trukket af fartøjer på under 112 kW; i så fald skal det være mindst to meter langt.

⁽¹⁾ EFT L 162 af 18.6.1986, s. 1. Forordningen er senest ændret ved forordning (EF) nr. 1821/96 (EFT L 241 af 21.9.1996, s. 8).

▼B

- d) Panelet skal være lavet af knudeløst net eller af net med fastsiddende knuder og være indsat på en sådan måde, at maskerne til enhver tid er helt åbne, mens der fiskes.
- e) Panelet skal være lavet således, at antallet af masker i den forreste maskerække i panelet er lig med eller større end antallet af masker i den bageste maskerække i panelet.
3. Når der indsættes et kvadratmasket panel i den ikke-spidsede ende af et net, må der højst være fem åbne diagonalmasker mellem hver side af panelet og nettets sammenføjninger.

Når der helt eller delvis indsættes et kvadratmasket panel i den ikke-spidsede ende af et net, må der højst være fem åbne diagonalmasker mellem den bageste maskerække i det kvadratmaskede panel og nettets sammenføjninger.

▼M6

4. Uanset stk. 1, litra a), skal bundtrawl, snurrevod og lignende bundtrukne redskaber med en maskestørrelse på mellem 70 og 79 mm være udstyret med et kvadratmasket panel med en maskestørrelse på 80 mm eller derover.

▼B

5. Uanset stk. 1, litra a), er det forbudt at beholde krebsdyr af arten *Pandalus*, der er taget med bundtrukne redskaber med en maskestørrelse på mellem 32 og 54 mm, om bord, medmindre redskabet er udstyret med et kvadratmasket panel eller -vindue med en maskestørrelse på 70 mm eller derover ►M6 eller med en sorteringsrist, hvis anvendelse fastlægges efter betingelserne i artikel 46 ◄.
6. Bestemmelserne i stk. 4 og 5 gælder kun i region 1 og 2.
7. Ved bestemmelsen af et redskabs maskestørrelse tages der ikke hensyn til målinger af maskestørrelsen af kvadratmaskede netstykker, der er indsat i et net.

Artikel 8

1. Det er forbudt at medføre eller at anvende trukne redskaber, der helt eller delvis i fangstposen er fremstillet af enkeltgarnsnet med en trådtykkelse på over 8 mm.
2. Det er forbudt at medføre eller at anvende trukne redskaber, der helt eller delvis i fangstposen er fremstillet af netmateriale af paralleltbundet garn, medmindre de paralleltbundne garn har nogenlunde samme tykkelse, og medmindre summen af de paralleltbundne garns tykkelse på hver side af hver maske er højst 12 mm.
3. Stk. 1 og 2 gælder ikke flydetrawl.

Artikel 9

1. Det er forbudt at medføre eller at anvende trukne redskaber, hvis fangstpose helt eller delvis er fremstillet af netmateriale med masker af anden art end kvadratmasker eller diagonalmasker.
2. Stk. 1 anvendes ikke på trukne redskaber af nogen art, hvis fangstposens maskestørrelse er på 31 mm eller derunder.

▼M6*Artikel 10*

Skrabere er undtaget fra bestemmelserne i artikel 4. Det er dog under alle rejser, hvor der medføres skrabere om bord, forbudt

- a) at omlade marine organismer, og
- b) at beholde om bord eller lande en hvilken som helst mængde marine organismer, medmindre mindst 95 vægtprocent heraf består af forskallede bløddyr.

▼**B**

KAPITEL II

BESTEMMELSER OM FASTSTÅENDE REDSKABER

Artikel 11

1. I de enkelte af de i bilag VI og VII nævnte regioner eller geografiske områder, samt, når det er relevant, i bestemte perioder, er det forbudt at anvende eller medføre bundsatte hildingsgarn, indfiltringsnet og toggergarn om bord, medmindre:

- a) den fangst, der er taget med sådanne redskaber og beholdes om bord, omfatter en procentvis andel af målarter på ikke under 70 %, og
- b) — maskestørrelsen, hvis det drejer sig om bundsatte garn og indfiltringsnet, svarer til en af de kategorier, der er anført i det pågældende bilag
— maskestørrelsen, hvis det drejer sig om toggergarn, i den del af redskabet, der har de mindste masker, svarer til en af de kategorier, der er anført i det pågældende bilag.

2. Den mindste procentvise andel af målarter opnås ved en sammenlægning af mængderne af alle de målarter, der er fanget.

Artikel 12

1. Den procentvise andel, der er nævnt i artikel 11, stk. 1, beregnes som levende vægt af alle marine organismer, der er om bord efter sortering eller ved landing.

2. Den procentvise andel, der er nævnt i stk. 1, kan beregnes på grundlag af en eller flere repræsentative prøver.

Artikel 13

Artikel 11 og 12 anvendes ikke på fangster af laksefisk, niøje og slimål.

KAPITEL III

GENERELLE BESTEMMELSER OM REDSKABER OG BETINGELSER FOR DISSES ANVENDELSE

Artikel 14

Sorteringen skal foretages umiddelbart efter, at fangsterne er fjernet fra redskabet/redskaberne.

▼**M2***Artikel 15*

1. De mængder marine organismer, som fanges ud over de tilladte procentvise andele som anført i bilag I-VII, X og XI, må ikke landes, men skal genudsættes inden enhver landing.

2. Til enhver tid under en fangstrejse og efter sortering af fangsten skal de procentvise andele af målarter, som defineret i bilag I til VII, der beholdes om bord, udgøre mindst halvdelen af den i de pågældende bilag anførte mindste procentvise andel af målarter.

3. Fartøjsførere, der på en fangstrejse skal føre logbog, skal sikre, at kravet vedrørende den mindste procentvise andel af målarter, som anført i bilag I til VII, X og XI, når de første 24 timer af en fangstrejse er gået, er opfyldt på tidspunktet for hver føring af logbogen i overensstemmelse med bestemmelserne i artikel 6 i forordning (EØF) nr. 2847/93.

4. Når et fartøj på en fangstrejse første gang sejler ind i en af de regioner eller et af de geografiske områder, der er nævnt i bilag I-V, skal kravet vedrørende den mindste procentvise andel af målarter, som anført i bilag I-VII, X og XI, der blev taget og beholdt om bord fra den region eller det geografiske område, der blev fisket i tidligere under fangstretjen, være opfyldt inden for to timer.

▼B*Artikel 16*

Det er forbudt at anvende anordninger, der bevirker, at maskerne i nogen del af redskabet trækkes sammen eller på anden måde faktisk formindskes.

Denne bestemmelse er ikke til hinder for, at der anvendes særlige anordninger, som opføres på en liste med tekniske beskrivelser efter proceduren i artikel 48.

AFSNIT III

MINDSTEMÅL FOR MARINE ORGANISMER*Artikel 17*

Marine organismer betragtes som undermålere, hvis de er mindre end de mindstemål, der er anført i bilag XII for de pågældende arter og de pågældende geografiske områder.

Artikel 18

1. Størrelsen af marine organismer måles ifølge bestemmelserne i bilag XIII.
2. Er der fastsat mere end én metode til måling af størrelsen af marine organismer, anses organismene for at have mindstemålet, hvis anvendelsen af en af disse metoder giver en størrelse, der er lig med eller større end det tilsvarende mindstemål.
3. Hummer, languster samt toskallede bløddyr og havsnegle, der hører til en art, for hvilken der er fastsat mindstemål i bilag XII, må kun beholdes om bord hele og må kun landes hele.

▼M6

- a) For fangster af taskekrabber, som tages med kurve eller tejner, må højst 1 vægtprocent af den samlede fangst af taskekrabber eller dele heraf, der beholdes om bord under en fangstrejse eller landes efter endt fangstrejse, bestå af aftagne krabbekløer.
- b) For fangster af taskekrabber, der tages med andre fiskeredskaber end kurve eller tejner, må højst 75 kg aftagne krabbekløer beholdes om bord på et hvilket som helst tidspunkt af en fangstrejse eller landes efter endt fangstrejse.

▼B*Artikel 19*

1. Marine organismer, der ikke opfylder mindstemålene, må ikke beholdes om bord eller omlades, landes, transporteres, opbevares, sælges, frembydes eller udbydes til salg, men skal straks genudsættes.
2. Stk. 1 anvendes ikke på:
 - a) sardin, ansjos, sild, hestemakrel og makrel inden for en grænse på 10 % i levende vægt af de samlede fangster, der beholdes om bord af hver af disse arter. Den procentvise andel af sardin, ansjos, sild, hestemakrel og makrel, der ikke opfylder mindstemålene, beregnes som levende vægt af alle marine organismer om bord efter sortering eller ved landing. Den procentvise andel kan beregnes på grundlag af en eller flere repræsentative prøver. Grænsen på 10 % må ikke overskrides i forbindelse med omladning, landing, transport, opbevaring, frembydelse eller udbydelse til salg.
 - b) andre marine organismer end dem, der er nævnt i bilag I-V som målarter for maskestørrelseskategorierne under 16 mm og 16-31 mm, og som er taget med et trukket redskab med en maskestørrelse på under 32 mm, forudsat at nævnte organismer ikke er sorteret og ikke sælges, frembydes eller udbydes til salg til konsum.
3. Dog må sardin, ansjos, hestemakrel og makrel, der ikke opfylder mindstemålene, men som er taget til brug som levende agn, beholdes om bord, hvis de opbevares levende.

▼B

AFSNIT IV

**SÆRBESTEMMELSER OM FISKERI EFTER BESTEMTE
MARINE ORGANISMER***Artikel 20***Restriktioner i fiskeriet efter sild**

1. Det er forbudt at beholde sild om bord, der er taget inden for de geografiske områder og i de perioder, der er nævnt nedenfor:

- a) Fra den 1. januar til den 30. april i havområdet nordøst for en linje trukket mellem Mull of Kintyre og Corsewall Point.
- b) Fra den 1. juli til den 31. oktober i et geografisk område med følgende afgrænsninger:
 - Danmarks vestkyst ved 55°30' N
 - 55°30' N, 7°00' Ø
 - 57°00' N, 7°00' Ø
 - Danmarks vestkyst ved 57°00' N.
- c) Fra den 15. august til den 15. september i et område fra 6 til 12 sømil ud for Det Forenede Kongeriges østkyst, målt fra basislinjerne, mellem 55°30' N og 55°45' N.
- d) Fra den 15. august til den 30. september i et geografisk område, der afgrænses af en linje gennem følgende punkter:
 - Butt of Lewis
 - Cape Wrath
 - 58°55' N, 5°00' V
 - 58°55' N, 7°10' V
 - 58°20' N, 8°20' V
 - 57°40' N, 8°20' V
 - North Uists vestkyst ved 57°40' N, derfra langs øens nordkyst til 57°40'36" N, 7°20'39" V
 - 57°50'3" N, 7°8'6" V
 - derfra nordøst langs vestkysten af øen Lewis indtil udgangspunktet (Butt of Lewis).
- e) Fra den 15. august til den 30. september i et område fra 6 til 12 sømil ud for Det Forenede Kongeriges østkyst, målt fra basislinjerne, mellem 54°10' N og 54°45' N.

▼M3

- f) i) Fra den 21. september til den 15. november i den del af ICES-afsnit VII a, der afgrænses af Isle of Mans kyst og lige linjer trukket konsekutivt mellem følgende koordinater:
 - 54°20'00"N, 04°25'05"V og 54°20'00"N, 03°57'02"V
 - 54°20'00"N, 03°57'02"V og 54°17'05"N, 03°56'08"V
 - 54°17'05"N, 03°56'08"V og 54°14'06"N, 03°57'05"V
 - 54°14'06"N, 03°57'05"V og 54°00'00"N, 04°07'05"V
 - 54°00'00"N, 04°07'05"V og 53°51'05"N, 04°27'08"V
 - 53°51'05"N, 04°27'08"V og 53°48'05"N, 04°50'00"V
 - 53°48'05"N, 04°50'00"V og 54°04'00"N, 04°50'00"V
- ii) fra den 21. september til den 31. december i den del af ICES-afsnit VII a, der har følgende afgrænsninger:
 - Nordirlands østkyst ved 54°15'N
 - 54°15'N, 5°15'V
 - 53°50'N, 5°50'V
 - Irlands østkyst ved 53°50'N".

▼B

- g) Hele året i ICES-afsnit VIIa i havområdet mellem Skotlands, Englands og Wales' vestkyst og en linje trukket 12 sømil fra basislinjerne langs disse kyster, afgrænset mod syd af 53°20' N og mod nordvest af en linje trukket mellem Mull of Galloway (Skotland) og Point of Ayre (Isle of Man).

▼B

- h) Hele året i Logan Bay (fravandet øst for en linje trukket fra Mull of Logan, der ligger på 54°44' N og 4°59' V, til Laggantalluch Head, der ligger på 54°41' N og 4°58' V.
- i) I 1997 og hver tredje år derefter, fra anden fredag i januar og i et tidsrum på 16 dage i træk, i et område, der har følgende afgrænsninger:
- Irlands sydøstkyst ved 52°00' N
 - 52°00' N, 6°00' V
 - 52°30' N, 6°00' V
 - Irlands sydøstkyst ved 52°30' N.
- j) I 1997 og hvert tredje år derefter, fra første fredag i november og i et tidsrum på 16 dage i træk, i et område, der har følgende afgrænsninger:
- Irlands sydkyst ved 9°00' V
 - 51°15' N, 9°00' V
 - 51°15' N, 11°00' V
 - 52°30' N, 11°00' V
 - Irlands vestkyst ved 52°30' N.
- k) I 1998 og hvert tredje år derefter, fra første fredag i november og i et tidsrum på 16 dage i træk, i et område, der har følgende afgrænsninger:
- Irlands sydkyst ved 9°00' V
 - 51°15' N, 9°00' V
 - 51°15' N, 7°30' V
 - Irlands sydkyst ved 52°00' N.

2. Dog er det tilladt, at sild fra alle de nævnte områder beholdes om bord, hvis mængden ikke overstiger 5 % i levende vægt af den samlede ombordværende mængde marine organismer, som er taget i hvert særskilt område i en af de nævnte perioder.

3. Uanset stk. 1, litra f), nr. ii), og stk. 1, litra h), er det tilladt fartøjer med en længde på højst 12,2 m, der er baseret i havne beliggende på Irlands og Nordirlands østkyst mellem 53°00' N og 55°00' N, at beholde sild om bord fra de områder, der er fastsat i stk. 1, litra f), nr. ii), og stk. 1, litra h). Den eneste tilladte fangstmetode er drivgarnsfiskeri med redskaber med en maskestørrelse på 54 mm eller derover.

Artikel 21

Restriktioner i fiskeriet efter brisling for at beskytte sild

1. Det er forbudt at beholde brisling om bord, der er taget inden for de geografiske områder og i de perioder, der er nævnt nedenfor:
- a) Fra den 1. januar til den 31. marts og fra den 1. oktober til den 31. december i ICES' statistiske rektangel 39E8. Ved anvendelse af denne forordning afgrænses dette ICES-rektangel af en linje, som fra Det Forenede Kongeriges østkyst løber stik øst langs 55°00' N til 1°00' V, derfra stik nord til 55°30' N og derfra stik vest til Det Forenede Kongeriges kyst.
- b) Fra den 1. januar til den 31. marts og fra den 1. oktober til den 31. december i det indre af Moray Firth vest for 3°30' V og i det indre af Firth of Forth vest for 3°00' V.
- c) Fra den 1. juli til den 31. oktober i det geografiske område, der har følgende afgrænsninger:
- Danmarks vestkyst ved 55°30' N
 - 55°30' N, 7°00' Ø
 - 57°00' N, 7°00' Ø
 - Danmarks vestkyst ved 57°00' N.
2. Dog er det tilladt, at brisling fra alle de nævnte områder beholdes om bord, hvis mængden ikke overstiger 5 % i levende vægt af den samlede ombordværende mængde marine organismer, som er taget i hvert særskilt område i en af de nævnte perioder.

▼B

*Artikel 22***Restriktioner i fiskeriet efter makrel**

1. Det er forbudt at beholde makrel om bord, som er taget i det geografiske område, der har følgende afgrænsninger:

- et punkt på Det Forenede Kongeriges sydkyst ved 2°00' V
- 49°30' N, 2°00' V
- 49°30' N, 7°00' V
- 52°00' N, 7°00' V
- et punkt på Det Forenede Kongeriges vestkyst ved 52°00' N,

medmindre vægten af makrel ikke overstiger 15 % i levende vægt af den samlede ombordværende mængde af makrel og andre marine organismer, som er taget i dette område.

2. Stk. 1 gælder ikke for:

- a) fartøjer, der udelukkende anvender hildingsgarn og/eller håndliner
- b) fartøjer, der anvender bundtrawl, snurrevod eller lignende trukne redskaber, hvis de om bord har mindst 75 % i levende vægt af marine organismer, bortset fra ansjos, sild, hestemakrel, makrel, pelagisk blæksprutte og sardin, beregnet som en procentvis andel af den samlede levende vægt af de ombordværende marine organismer
- c) fartøjer, som ikke er udrustet til fiskeri, og til hvilke der omlades makrel.

3. Alle makreller om bord anses for at være fanget inden for det område, der er omhandlet i stk. 1, undtagen de mængder, for hvilke der i henhold til nedenstående afsnit er afgivet erklæring om, at de var om bord, inden fartøjet sejlede ind i dette område.

Føreren af et fartøj, der agter at sejle ind i dette område for at fiske og medfører fanget af makrel, skal underrette kontrolmyndigheden i den medlemsstat, i hvis område han agter at fiske, om det forventede tidspunkt og sted for ankomsten i dette område. Underretningen skal ske tidligst 36 og senest 24 timer, før fartøjet sejler ind i dette område.

Ved indsejlingen i dette område skal han underrette den kompetente kontrolmyndighed om de mængder makrel, han har om bord, og som er indført i logbogen. Føreren skal på forlangende lade sin logbog og de ombordværende fangster kontrollere på et tidspunkt og sted, der fastsættes af den kompetente kontrolmyndighed. Tidspunktet kan ikke ligge mere end seks timer efter, at kontrolmyndigheden har modtaget meddelelsen om den ombordværende mængde makrel, og stedet skal ligge så nært som muligt ved stedet for indsejlingen i dette område.

Føreren af et fartøj, der agter at sejle ind i dette område for at foretage omladning af makrel til sit fartøj, skal underrette den kompetente kontrolmyndighed i den medlemsstat, inden for hvis område omladningen skal ske, om det forventede tidspunkt og sted for denne. Underretningen skal ske tidligst 36 og senest 24 timer, før omladningen påbegyndes. Føreren skal, så snart omladningen har fundet sted, give den kompetente kontrolmyndighed meddelelse om de mængde makrel, som er blevet omladet til hans fartøj.

▼M6

▼B

*Artikel 23***Restriktioner i fiskeriet efter ansjos**

1. Det er forbudt at beholde fangster af ansjos om bord taget med flydetrawl i ICES-afsnit VIIIc eller at fiske efter ansjos med flydetrawl i dette afsnit.

2. I det i stk. 1 nævnte afsnit er det forbudt samtidig at have flydetrawl og snurpenot om bord.

▼ M7▼ B*Artikel 25***Restriktioner i fiskeriet efter reje for at beskytte fladfisk**

1. Det er forbudt at beholde hestereje og rejekonge om bord, der er taget med et bundtrukket redskab med en hvilken som helst maskestørrelse på mellem 16 og 31 mm, medmindre fartøjet permanent har installeret en anordning til adskillelse af fladfisk fra hestereje og rejekonge efter fangsten.

▼ M5

2. Senest den 1. juli 2002 skal der anvendes sorteringstrawl eller trawl med sorteringsrist til fangst af hestereje og rejekonge i overensstemmelse med nærmere bestemmelser, som medlemsstaterne fastsætter i overensstemmelse med artikel 46. Disse bestemmelser anvendes kun på redskaber, der trækkes af fiskerfartøjer.

▼ B

3. Dog er det tilladt at beholde hestereje og rejekonge om bord på fartøjer, der ikke opfylder betingelserne i stk. 1 og 2, hvis mængderne ikke overstiger 5 % i levende vægt af den samlede mængde af ombordværende marine organismer.

*Artikel 26***Restriktioner i fiskeriet efter laks og havørred**

1. Fangster af laks og havørred må ikke beholdes om bord eller omlades, landes, transporteres, opbevares, sælges, frembydes eller udbydes til salg, men skal straks genudsættes, når de er taget:

- i farvande uden for en grænse på 6 sømil målt fra medlemsstaternes basislinjer i region 1, 2, 3 og 4
- uden for farvandene under medlemsstaternes højhedsområde eller jurisdiktion i region 1, 2, 3 og 4, uanset artikel 2, stk. 1, dog undtagen farvandene under Grønlands og Færøernes jurisdiktion
- med trukne redskaber.

2. Stk. 1 anvendes ikke på laks og havørred taget i Skagerrak og Kattegat.

*Artikel 27***Restriktioner i fiskeriet efter sperling for at beskytte andre rundfisk**

1. Det er forbudt at beholde fangster af sperling om bord, som er taget med trukne redskaber i et område, der afgrænses af en linje gennem følgende punkter:

- et punkt ved 56° N på Det Forenede Kongeriges østkyst til 2° Ø
- derfra mod nord til 58° N, vest til 0°30' V, nord til 59°15' N, øst til 1° Ø, nord til 60° N, vest til 0°00'
- derfra mod nord til 60°30' N, mod vest til Shetlandsøernes kyst, derfra mod vest fra 60° N på Shetlandsøernes vestkyst til 3° V, syd til 58°30' N
- og derfra mod vest til Det Forenede Kongeriges kyst.

2. Dog er det tilladt at beholde fangster af sperling om bord fra det i stk. 1 nævnte område, der er taget med de i samme stykke nævnte redskaber, hvis de ikke overstiger 5 vægtprocent af de samlede ombordværende mængder marine organismer, der er taget i nævnte område med de pågældende redskaber.

▼B*Artikel 28***Restriktioner i fiskeriet efter kulmule**

1. Det er forbudt at anvende trawl, snurrevod og lignende trukne redskaber i de geografiske områder og de perioder, der er nævnt nedenfor:

▼M6

- a) Fra den 1. oktober til den 31. januar i det følgende år i det geografiske område, der afgrænses af en linje gennem følgende skæringspunkter:
- 43° 46,5' N, 7° 54,4' V
 - 44° 01,5' N, 7° 54,4' V
 - 43° 25' N, 9° 12' V
 - 43° 10' N, 9° 12' V.

▼B

- c) Fra den 1. december til den sidste dag i februar i det følgende år i det geografiske område, der afgrænses af en linje gennem følgende skæringspunkter:
- et punkt på Portugals vestkyst ved 37°50' N
 - 37°50' N, 9°08' V
 - 37°00' N, 9°07' V
 - et punkt på Portugals vestkyst ved 37°00' N.
2. I de områder og i de perioder, der er nævnt i stk. 1, er det forbudt at medføre trawl, snurrevod eller lignende trukne redskaber, medmindre de er bortstuvet i overensstemmelse med bestemmelserne i artikel 20, stk. 1, i forordning (EØF) nr. 2847/93.

Artikel 29▼M6**Gældende betingelser i et vigtigt opvækstområde for rødspætte**▼B

1. Det er forbudt fartøjer med en længde overalt på over 8 m at fiske med bundtrawl, snurrevod eller lignende bundtrukne redskaber i følgende geografiske områder:
- a) området inden for 12 sømil ud for Frankrigs kyster nord for 51°00' N, samt ud for Belgiens og Nederlandenes kyster op til 53°00' N, målt fra basislinjerne
- b) et område, der afgrænses af en linje gennem følgende skæringspunkter:
- et punkt på Danmarks vestkyst ved 57°00' N
 - 57°00' N, 7°15' Ø
 - 55°00' N, 7°15' Ø
 - 55°00' N, 7°00' Ø
 - 54°30' N, 7°00' Ø
 - 54°30' N, 7°30' Ø
 - 54°00' N, 7°30' Ø
 - 54°00' N, 6°00' Ø
 - 53°50' N, 6°00' Ø
 - 53°50' N, 5°00' Ø
 - 53°30' N, 5°00' Ø
 - 53°30' N, 4°15' Ø
 - 53°00' N, 4°15' Ø
 - et punkt på Nederlandenes kyst ved 53°00' N
- c) området inden for 12 sømil ud for Danmarks vestkyst fra 57°00' N op til Hirtshals Fyr, målt fra basislinjerne.
2. a) Dog må fartøjer, for hvilke der er udstedt en særlig fiskeritilladelse efter artikel 7, stk. 3, i forordning (EF) nr. 1627/94, fiske i

▼B

de i stk. 1 nævnte områder med bomtrawl. Det er forbudt at anvende bomtrawl med en bomlængde på over 9 m eller bomtrawl, hvis samlede bomlængde målt som summen af hver bom overstiger 9 m eller kan forlænges til mere end 9 m, medmindre der fiskes med redskaber med en maskestørrelse på mellem 16 og 31 mm. Længden af en bom måles mellem dens yderpunkter inklusive alle hertil fastgjorte anordninger.

- b) Uanset artikel 1, stk. 2, i forordning (EF) nr. 1627/94 kan der til de i litra a) nævnte formål udstedes særlige fiskeritilladelser for fartøjer med en længde overalt på over 8 m.
- c) Fartøjer, der har fået tildelt særlig fiskeritilladelse som nævnt i litra a) og b) skal opfylde følgende krav:
- de skal være anført på en liste, som hver medlemsstat skal indgive til Kommissionen, således at den samlede maskineffekt af fartøjerne på hver enkelt liste ikke er større end den samlede maskineffekt, der forelå for hver medlemsstat pr. 1. januar 1998
 - deres maskineffekt må ikke på noget tidspunkt overstige 221 kW, idet fartøjer med nedsat maskineffekt ikke forud for effektredsættelsen må have haft en maskineffekt på mere end 300 kW.
- d) Et fartøj, der er optaget på listen, kan erstattes af et eller flere andre fartøjer, forudsat at:
- den enkelte erstatning ikke fører til en forøgelse af den enkelte medlemsstats samlede maskineffekt som angivet i litra c), første led
 - maskineffekten for det fartøj, der erstatter, ikke på noget tidspunkt overstiger 221 kW
 - maskineffekten for det fartøj, der erstatter, ikke er nedsat, og
 - længden overalt for det fartøj, der erstatter, ikke overstiger 24 m.
- e) En maskine på et fartøj, der er anført på en medlemsstats liste, kan erstattes, forudsat at:
- erstatningen af en maskine ikke bevirker, at fartøjets maskineffekt på noget tidspunkt overstiger 221 kW
 - den maskine, der erstatter, ikke er en maskine med nedsat effekt, og
 - effekten for den maskine, der erstatter, er sådan, at erstatningen ikke bevirker en forøgelse af den samlede maskineffekt for den pågældende medlemsstat som anført i litra c), første led.
- f) Fiskerifartøjer, der ikke opfylder de i dette stykke nævnte krav, får inddraget deres særlige fiskeritilladelse.

3. Uanset stk. 2, litra a), er det tilladt for fartøjer, der har en særlig fiskeritilladelse, og som har hesterejefiskeri som hovedaktivitet, at anvende bomme, hvis samlede bomlængde er på over 9 m, når de fisker med redskaber med en maskestørrelse på mellem 80 og 99 mm, forudsat at der er udstedt en supplerende særlig fiskeritilladelse med henblik herpå til disse fartøjer. Den særlige fiskeritilladelse tages hvert år op til revision.

Et eller flere fiskerifartøjer, hvortil der er udstedt en sådan supplerende særlig fiskeritilladelse, kan erstattes af andre fiskerifartøjer, forudsat:

- at erstatningsfartøjets tonnage ikke overstiger 70 BRT, og at det højst måler 20 m længde overalt, eller
- forudsat at erstatningsfartøjets maskineffekt ikke overstiger 180 kW, og at det højst måler 20 m længde overalt.

Fiskerifartøjer, der ikke længere opfylder kravene i dette stykke, får inddraget deres særlige fiskeritilladelse for stedse.

4. a) Som undtagelse fra stk. 1

- kan fartøjer, hvis maskineffekt ikke på noget tidspunkt overstiger 221 kW, idet fartøjer med nedsat maskineffekt ikke

▼B

forud for effektbegrænsningen må have haft en maskineffekt på mere end 300 kW, ►**M3** fiske i de nævnte områder med skovlbundtrawl eller snurrevod ◀

- kan fartøjer, der driver parfiskeri, og hvis samlede maskineffekt ikke på noget tidspunkt overstiger 221 kW, idet fartøjer med nedsat maskineffekt ikke forud for effektbegrænsningen må have haft en maskineffekt på mere end 300 kW, fiske i de nævnte områder med parbundtrawl.

▼M3

- b) Dog kan fartøjer, hvis maskineffekt overstiger 221 kW, anvende skovlbundtrawl eller snurrevod, eller fartøjer, der driver parfiskeri, og hvis samlede maskineffekt overstiger 221 kW, kan drive fiskeri med parbundtrawl, idet dog:

▼B

- i) — den fangst af tobis og/eller brisling, der beholdes om bord, og som er taget i de nævnte områder, mindst udgør 90 % i levende vægt af den samlede mængde ombordværende marine organismer, der er taget i de nævnte områder, og
 - fangsten af rødspætte og/eller tunge, der beholdes om bord, og som er taget i de nævnte områder, ikke overstiger 2 % i levende vægt af den samlede mængde ombordværende marine organismer, der er taget i de nævnte områder
 eller
- ii) ►**M3** — den anvendte maskestørrelse er på mindst 100 mm ved skovlbundtrawl eller parbundtrawl, og ◀
 - fangsten af rødspætte og/eller tunge, der beholdes om bord, og som er taget i de nævnte områder, ikke overstiger 5 % i vægt af den samlede mængde ombordværende marine organismer, der er taget i de nævnte områder
 eller
- iii) — den anvendte maskestørrelse er på mindst 80 mm, og
 - anvendelsen af disse maskestørrelser er begrænset til et område inden for 12 sømil ud for Frankrigs kyst ved 51°00' N, og
 - mængderne af ►**M1** rødspætte og/eller tunge ◀, der beholdes om bord, og som er fanget i de nævnte områder, ikke overstiger 5 % af den samlede levende vægt af marine organismer om bord, der er fanget i de nævnte områder
 eller

▼M3

- iv) den anvendte maskestørrelse er på mindst 100 mm ved snurrevod.

▼B

5. ►**M3** I områder, hvor det er forbudt at anvende bomtrawl, skovltrawl, parbundtrawl eller snurrevod, ◀ er det forbudt at medføre sådanne redskaber, medmindre de er bortstuvet i overensstemmelse med bestemmelserne i artikel 20, stk. 1, i forordning (EØF) nr. 2847/93.

6. Gennemførelsesbestemmelserne til denne artikel vedtages efter proceduren i artikel 48.

▼M5*Artikel 29a***Restriktioner i fiskeriet efter tobis**

1. Det er i 2000, 2001 og 2002 forbudt at lande eller beholde tobis om bord, hvis fangsten har fundet sted i det geografiske område, der

▼M5

afgrænses af Englands og Skotlands østkyst og en linje gennem følgende skæringspunkter:

- Englands østkyst ved 55° 30' N
- 55° 30' N, 1° 00', V
- 58° 00' N, 1° 00', V
- 58° 00' N, 2° 00', V
- Skotlands østkyst ved 2° 00' V.

2. Inden 1. marts 2001 og igen inden 1. marts 2002 aflægger Kommissionen beretning til Rådet om virkningerne af de bestemmelser, der er fastsat i stk. 1. Kommissionen kan på grundlag af disse beretninger foreslå ændringer af de i stk. 1 anførte betingelser.

▼B

AFSNIT V

RESTRIKTIONER I UDØVELSEN AF VISSE FORMER FOR FISKERI OG TILKNYTTETE AKTIVITETER*Artikel 30***Restriktioner i anvendelsen af bundtrukne redskaber**

1. Det er forbudt fartøjer at anvende eller have bomtrawl om bord med en bomlængde på over 24 m eller bomtrawl, hvis samlede bomlængde målt som summen af længden af hver bom overstiger 24 m eller kan forlænges til mere end 24 m. Længden af en bom måles mellem dens yderpunkter inklusive alle hertil fastgjorte anordninger.

2. Det er forbudt fartøjer at anvende bomtrawl med en maskestørrelse på mellem 32 og 99 mm i hvert af følgende geografiske områder:

a) Nordsøen nord for en linje gennem følgende punkter:

- et punkt på Det Forenede Kongeriges østkyst ved 55° N
- derfra mod øst til 55° N, 5° Ø
- derfra mod nord til 56° N
- og derfra mod øst til et punkt på Danmarks vestkyst ved 56° N.

▼M1

b) ICES-afsnit Vb og ICES-underområde VI nord for 56° N.

▼B

I de i litra a) og b) nævnte områder er det forbudt at medføre bomtrawl med en maskestørrelse på mellem 32 og 99 mm, medmindre det er bortstuvet i overensstemmelse med bestemmelserne i artikel 20, stk. 1, i forordning (EØF) nr. 2847/93.

3. Det er forbudt fartøjer at anvende skovlbundtrawl, parbundtrawl eller snurrevod med en maskestørrelse på mellem 80 og 99 mm inden for det geografiske område, der er nævnt i stk. 2, litra a). I dette område er det forbudt at medføre skovlbundtrawl, parbundtrawl eller snurrevod med en maskestørrelse på mellem 80 og 99 mm, medmindre de er bortstuvet i overensstemmelse med bestemmelserne i artikel 20, stk. 1, i forordning (EØF) nr. 2847/93.

*Artikel 31***Ukonventionelle fangstmetoder**

1. Det er forbudt at tage marine organismer ved anvendelse af metoder, der omfatter brug af sprængstoffer, giftige eller bedøvende stoffer eller elektrisk strøm.

2. Det er forbudt at sælge, frembyde eller udbyde marine organismer til salg, der er taget ved anvendelse af metoder, der omfatter brug af enhver form for projektil.

▼B*Artikel 32***Restriktioner i anvendelsen af automatisk klassificeringsudstyr**

1. Det er forbudt om bord på et fiskerfartøj at medføre eller anvende udstyr, som automatisk kan klassificere sild, makrel og hestemakrel efter størrelse eller køn.
2. Det er dog tilladt at medføre og anvende sådant udstyr, forudsat:
 - a) at fartøjet ikke samtidig om bord medfører eller anvender enten trukne redskaber med en maskestørrelse på under 70 mm eller en eller flere snurpenoter eller lignende fiskeredskaber eller
 - b) i) at hele den fangst, der lovligt må beholdes om bord, opbevares i frossen tilstand, at de klassificerede fisk fryses omgående efter klassificeringen, og at ingen klassificerede fisk genudsættes undtagen som krævet i artikel 19, og
 - ii) at udstyret installeres og placeres således på fartøjet, at det sikrer omgående frysning og ikke tillader genudsætning.
3. Fartøjer med tilladelse til at fiske i Østersøen, Bælterne og Øresund kan medføre automatisk klassificeringsudstyr i Kattegat, forudsat at der er udstedt en særlig fiskeritilladelse med henblik herpå.

Den særlige fiskeritilladelse skal indeholde en nærmere angivelse af arter, områder, tidsrum og alle øvrige eventuelle betingelser vedrørende brugen og tilstedeværelsen af det automatiske klassificeringsudstyr om bord.

▼M7▼B*Artikel 34***Restriktioner i fiskeriet i zonerne på 12 sømil omkring Det Forenede Kongerige og Irland**

1. Det er forbudt fartøjer at fiske med bomtrawl i områderne på 12 sømil ud for Det Forenede Kongeriges og Irlands kyster målt fra de basislinjer, der benyttes til fastsættelse af territorialfarvandene.
2. Dog er det tilladt fartøjer i følgende kategorier at fiske med bomtrawl i de i stk. 1 nævnte områder:
 - a) fartøjer, der er taget i brug før den 1. januar 1987, og hvis maskineffekt ikke overstiger 221 kW og, når det gælder fartøjer med nedsat maskineffekt, 300 kW før effektnedsettelsen
 - b) fartøjer, der er taget i brug efter den 31. december 1986, og hvis maskineffekt ikke er nedsat og ikke overstiger 221 kW, og hvis længde overalt ikke overstiger 24 m
 - c) fartøjer, hvis maskine er blevet udskiftet efter den 31. december 1986 med en maskine, hvis maskineffekt ikke er nedsat og ikke overstiger 221 kW.
3. Uanset stk. 2 er det forbudt at anvende bomtrawl med en bomlængde på over 9 m eller bomtrawl, hvis samlede bomlængde målt som summen af længden af hver bom overstiger 9 m eller kan forlænges til mere end 9 m, medmindre der fiskes med redskaber med en maskestørrelse på mellem 16 og 31 mm. Længden af en bom måles mellem dens yderpunkter inklusive alle hertil fastgjorte anordninger.
4. Fiskerfartøjer, der ikke opfylder kriterierne i stk. 2 og 3, må ikke udøve fiskeri som nævnt i disse stykker.
5. For fartøjer, der ikke må fiske med bomtrawl, er det forbudt at have sådanne redskaber om bord i de i denne artikel nævnte områder, medmindre de er bortstuvet i overensstemmelse med bestemmelserne i artikel 20, stk. 1, i forordning (EØF) nr. 2847/98.
6. Gennemførelsesbestemmelserne til denne artikel fastsættes efter proceduren i artikel 48.

▼B

AFSNIT VI

**SÆRLIGE BESTEMMELSER GÆLDENDE FOR SKAGERRAK
OG KATTEGAT***Artikel 35*

Uanset artikel 19, stk. 1, må marine organismer, der ikke opfylder kravene til mindstemål, og som er taget i Skagerrak eller Kattegat, beholdes om bord eller omlades, landes, transporteres, opbevares, sælges, frembydes eller udbydes til salg inden for en grænse på 10 % i levende vægt af de samlede fangster, der beholdes om bord.

Artikel 36

Laks og havørred må ikke beholdes om bord eller omlades, landes, transporteres, opbevares, sælges, frembydes eller udbydes til salg, men skal straks genudsættes, når de tages i Skagerrak eller Kattegat uden for grænsen på 4 sømil målt fra medlemsstaternes basislinjer.

Artikel 37

1. Det er i perioden fra den 1. juli til den 15. september forbudt at anvende trawl med en maskestørrelse på under 32 mm i farvandene inden for 3 sømil fra basislinjerne i Skagerrak og Kattegat.

2. Dog kan der ved trawlfiskeri i nævnte farvande og i nævnte periode

- anvendes redskaber med en mindstemaskestørrelse på 30 mm ved fiskeri efter dybhavsrejer (*Pandalus borealis*)
- anvendes redskaber med alle maskestørrelser ved fiskeri efter ålekvabbe (*Zoarces viviparus*), kutling (*Gobiidae*) eller ulk (*Cottus* spp.), der skal bruges som madding.

Artikel 38

Sild, makrel og brisling, der er taget med trawl eller snurpenot fra midnat lørdag til midnat søndag i Skagerrak og fra midnat fredag til midnat søndag i Kattegat, må ikke beholdes om bord.

Artikel 39

Det er forbudt at anvende bomtrawl i Kattegat.

Artikel 40

I de perioder og i de områder, der er nævnt i artikel 37, 38 og 39, hvor der ikke må fiskes med trawl eller bomtrawl, er det forbudt at medføre sådanne redskaber, medmindre de er bortstuvet i overensstemmelse med artikel 20, stk. 1, i forordning (EØF) nr. 2847/93.

▼M7▼B

AFSNIT VII

TEKNISKE BESTEMMELSER*Artikel 42***Forarbejdning**

1. Det er forbudt at foretage nogen form for fysisk eller kemisk forarbejdning af fisk til fiskemel, fiskeolie eller lignende varer om bord på fiskerfartøjer eller at omlade fangster til sådanne formål. Dette forbud gælder ikke forarbejdning eller omladning af fiskeaffald.

2. Stk. 1 gælder dog ikke for produktion af surimi og fiskepulp om bord på fiskerfartøjer.

▼B

*Artikel 43***Videnskabelig forskning**

1. Denne forordning gælder ikke for fiskeri, som udelukkende drives med henblik på videnskabelige undersøgelser, som udføres med tilladelse fra den eller de pågældende medlemsstater og under dennes eller disses myndighed, og som på forhånd er meddelt Kommissionen og den eller de medlemsstater, i hvis farvande forskningen foregår.
2. Marine organismer, der tages til det i stk. 1 nævnte formål, må sælges, opbevares, frembydes eller udbydes til salg, forudsat:
 - at de opfylder normerne i bilag XII til nærværende forordning og de handelsnormer, der er vedtaget i henhold til artikel 2 i Rådets forordning (EØF) nr. 3759/92 af 17. december 1992 om den fælles markedsordning for fiskerivarer og akvakulturprodukter⁽¹⁾, eller
 - at de sælges direkte til andre formål end konsum.

*Artikel 44***Udsætning og omplantning**

1. Denne forordning gælder ikke fiskeri, der alene tager sigte på udsætning eller omplantning af marine organismer med tilladelse fra myndigheden i den eller de pågældende medlemsstater og under dennes eller disses myndighed. Foregår der udsætning eller omplantning i en anden eller i andre medlemsstaters farvande, skal Kommissionen og den/de pågældende medlemsstater underrettes på forhånd.
2. Marine organismer, der tages til de i stk. 1 nævnte formål og derefter genudsættes levende, må sælges, opbevares, frembydes og udbydes til salg, hvis de opfylder handelsnormer, der er vedtaget i henhold til artikel 2 i forordning (EØF) nr. 3759/92.

AFSNIT VIII

AFSLUTTENDE BESTEMMELSER*Artikel 45*

1. Hvis øjeblikkeligt indgreb er påkrævet, for at bestande af marine organismer kan bevares, kan Kommissionen ud over bestemmelserne i denne forordning eller som undtagelse fra disse vedtage de nødvendige foranstaltninger efter proceduren i artikel 48.
2. Hvis visse arter eller fiskepladser er alvorligt truet og en udsættelse ville medføre skade, som vanskeligt ville kunne genoprettes, kan en medlemsstat træffe ikke-diskriminerende bevarelsesforanstaltninger for de farvande, der hører under dens jurisdiktion.
3. De i stk. 2 nævnte foranstaltninger med medfølgende begrundelse meddeles Kommissionen og de øvrige medlemsstater, så snart de er vedtaget.

Kommissionen godkender sådanne foranstaltninger eller kræver dem annulleret eller ændret inden for ti arbejdsdage efter modtagelsen af meddelelsen. Kommissionens afgørelse meddeles straks medlemsstaterne.

Medlemsstaterne kan indbringe Kommissionens afgørelse for Rådet senest ti arbejdsdage efter modtagelsen af meddelelsen.

Rådet kan med kvalificeret flertal træffe anden afgørelse inden for en måned.

⁽¹⁾ EFT L 388 af 31.12.1992, s. 1. Forordningen er senest ændret ved forordning (EF) nr. 3318/94 (EFT L 350 af 31.12.1994, s. 15).

▼B*Artikel 46***▼M5**

1. Medlemsstaterne kan træffe foranstaltninger til bevarelse og forvaltning af bestande:

- a) når der er tale om rent lokale bestande, som kun er af betydning for fiskerne i den pågældende medlemsstat, eller
- b) i form af betingelser eller detaljerede ordninger til begrænsning af fangsterne ved tekniske foranstaltninger:
 - i) som supplerer dem, der er fastsat i Fællesskabets fiskeriforskrifter, eller
 - ii) som er mere vidtgående end de minimumskrav, der er fastlagt i nævnte forskrifter

forudsat at disse foranstaltninger kun gælder for fiskerfartøjer, der fører den pågældende medlemsstats flag og er registreret i Fællesskabet, eller for personer, der er etableret i den pågældende medlemsstat, når der er tale om fiskeri, der ikke udøves af et fiskerfartøj.

▼B

2. Kommissionen underrettes om alle planer om indførelse eller ændring af nationale tekniske foranstaltninger så betids, at den kan fremsætte sine bemærkninger.

Hvis Kommissionen senest en måned efter denne meddelelse anmoder herom, suspenderer den pågældende medlemsstat iværksættelsen af de påtænkte foranstaltninger indtil udløbet af en frist på tre måneder fra datoen for meddelelsen, for at Kommissionen inden for denne frist kan træffe afgørelse om, hvorvidt de pågældende foranstaltninger er i overensstemmelse med stk. 1.

Fastslår Kommissionen ved en beslutning, der meddeles alle medlemsstaterne, at en påtænkt foranstaltning ikke er i overensstemmelse med stk. 1, kan den pågældende medlemsstat ikke iværksætte foranstaltningen, medmindre de nødvendige ændringer foretages.

Den pågældende medlemsstat underretter straks de øvrige medlemsstater og Kommissionen om de vedtagne foranstaltninger efter at have foretaget eventuelle nødvendige ændringer.

3. Medlemsstaterne giver efter anmodning Kommissionen alle de oplysninger, der er nødvendige for at kunne vurdere, om deres tekniske foranstaltninger er i overensstemmelse med stk. 1.

4. På Kommissionens initiativ eller på begæring af en medlemsstat kan spørgsmålet om, hvorvidt en national teknisk foranstaltning, der anvendes af en medlemsstat, er i overensstemmelse med stk. 1, afgøres efter proceduren i artikel 48. Hvis en sådan afgørelse træffes, anvendes bestemmelserne i stk. 2, tredje og fjerde afsnit.

5. Foranstaltninger vedrørende fiskeri fra land meddeles Kommissionen af den pågældende medlemsstat til orientering.

Artikel 47

1. Senest et år efter denne forordnings ikrafttræden træffer Rådet på forslag af Kommissionen afgørelse om fastsættelse af regler vedrørende brug af kombinationer af maskestørrelser, som skal anvendes fra og med datoen for forordningens iværksættelse.

Senest tre år efter denne forordnings iværksættelse træffer Rådet på forslag af Kommissionen afgørelse om revision og ændring af bestemmelserne i bilag I-XI, der finder anvendelse et år efter vedtagelsen af denne afgørelse.

2. I årene 1998, 1999 og 2000 prioriterer medlemsstaterne, når de ansøger om midler fra Kommissionen til gennemførelse af forsøgsprojekter, først og fremmest forsøgsprojekter, der vedrører nyttevirksomheden af kvadratmaskede paneler og andre anordninger til forøgelse af trukne redskabers selektivitet. I forbindelse med bedømmelsen af forsøgsprojekterne giver Kommissionen sådanne projekter første prioritet.

▼B

Kommissionen forelægger Rådet en redegørelse for resultaterne af nævnte forsøgsprojekter senest fire år efter vedtagelsen af denne forordning og fremsætter samtidig passende forslag.

Rådet træffer afgørelse om disse forslag senest et år efter forelæggelsen.

Artikel 48

Gennemførelsesbestemmelser til denne forordning vedtages efter proceduren i artikel 18 i forordning (EØF) nr. 3760/92. Sådanne bestemmelser kan bl. a. omfatte:

- tekniske bestemmelser for måling af trådtykkelse
- tekniske bestemmelser for måling af maskestørrelse
- prøvetagningsbestemmelser
- lister over og tekniske beskrivelser af anordninger, der kan fastgøres til redskaber
- tekniske bestemmelser for måling af maskineffekt
- tekniske bestemmelser vedrørende kvadratmaskede net
- tekniske bestemmelser vedrørende netmateriale
- ændringer af reglerne for brugen af kombinationer af maskestørrelser.

Artikel 49

Følgende artikler og bilag i forordning (EF) 894/97 ophæves med virkning fra den 1. januar 2000:

- artikel 1-10
- artikel 12-17
- bilag I-VII.

Henvisninger til nævnte forordning betragtes som henvisninger til denne forordning og skal læses i overensstemmelse med sammenligningstabellen i bilag XV.

De videnskabelige betegnelser for marine organismer, der er nævnt specifikt i denne forordning, er anført i bilag XIV.

Artikel 50

Denne forordning træder i kraft på syvendedagen efter offentliggørelsen i *De Europæiske Fællesskabers Tidende*.

Den anvendes fra den 1. januar 2000, bortset fra artikel 32, stk. 3, og artikel 47, der anvendes fra datoen for denne forordnings ikrafttræden.

Denne forordning er bindende i alle enkeltheder og gælder umiddelbart i hver medlemsstat.

BILAG I

TRUKNE REDSKABER: Region 1 og 2, bortset fra Skagerrak og Kattegat

Masketørrelser, målarter samt gældende procentvise andele af fangsten ved brug af en enkelt masketørrelse

Målart	Masketørrelse (mm)										
	< 16	16-31	32-54	55-69	70-79	80-99	≥ 100				
	Mindste procentvise andel af målarter										
	95	90/60 (°) (°)	60	30	90/60 (°) (°)	90	35	30	70 (°)	Ingen	
Tobis (<i>Ammodytidae</i>) (°)	x	x			x		x	x	x	x	
Tobis (<i>Ammodytidae</i>) (°)		x			x		x	x	x	x	
Sperling (<i>Trisopterus esmarkii</i>)		x			x		x	x	x	x	
Smelt (<i>Atherina</i> spp., <i>Osmerus</i> spp.)		x			x		x	x	x	x	
Glyse (<i>Trisopterus minutus</i>)		x			x		x	x	x	x	
Sølvtorsk (<i>Gadus argenteus</i>)		x			x		x	x	x	x	
Rød båndfisk (<i>Cepolidae</i>)		x			x		x	x	x	x	
Brisling (<i>Sprattus sprattus</i>)		x			x		x	x	x	x	
Ål (<i>Anguilla anguilla</i>)		x			x		x	x	x	x	
Ansjos (<i>Engraulis encrasicolus</i>)		x			x		x	x	x	x	
Blåhvilling (<i>Micromesistius poutassou</i>)		x			x		x	x	x	x	
Guldlaks (<i>Argentinidae</i>)		x			x		x	x	x	x	
Sardin (<i>Sardina pilchardus</i>)		x			x		x	x	x	x	
Rejer/hesterejer/ferskvandsrejer (<i>Pandalus montagnii</i> , <i>Crangon</i> spp., <i>Palaemon</i> spp.)			x		x						
Makrel (<i>Scomber</i> spp.)	Ø				x		x	x	x	x	
Hestemakrel (<i>Trachurus</i> spp.)					x		x	x	x	x	
Sild (<i>Clupea harengus</i>)					x		x	x	x	x	
Tiramet blæksprutte (<i>Loliginidae</i> , <i>Ommastrephidae</i>)	Ø				x		x	x	x	x	

Målart	Maskestørrelse (mm)									
	Mindste procentvis andel af målarter									
	< 16	16-31	32-54	55-69	70-79	80-99	≥ 100			
95	90/60 (¹) (²)	60	30	90/60 (¹)	90	35	30	70 (³)	Ingen	
Sanktpetersfisk (<i>Zeus faber</i>)	Ø ÿ								×	×
Kammusling (<i>Chlamys opercularis</i>)	Ø ÿ								×	×
Jomfruesters (<i>Chlamys varia</i>)	Ø ÿ								×	×
Mulle (<i>Mullidae</i>)	Ø ÿ								×	×
Multe (<i>Mugilidae</i>)	Ø ÿ								×	×
Langhale (<i>Nezumia</i> spp., <i>Trachyrhynchus</i> spp., <i>Malacocephalus</i> spp.)	Ø ÿ								×	×
Hårhale (<i>Trichiuridae</i>)	Ø ÿ								×	×
Havtaske (<i>Lophiidae</i>)	Ø ÿ								×	×
Rokke (<i>Rajidae</i>)	Ø ÿ								×	×
Blankesten (<i>Sparidae</i>)	Ø ÿ								×	×
Pighvar (<i>Psetta maxima</i>)	Ø ÿ								×	×
Alle andre marine organismer										×

► **MI** (¹) I Nordsoen fra 1. marts til 31. oktober, og hele året i resten af region 1 og 2, bortset fra Skagerrak og Kattegat. ▼

(²) I Nordsoen fra den 1. november til den sidste dag i februar.

(³) Den del af fangsten, der beholdes om bord, skal bestå af:

- mindst 90 % af en hvilken som helst blanding af to eller flere målarter, eller
- mindst 60 % af enhver af målarterne og højst 5 % af en hvilken som helst blanding af torsk, kuller og sej og højst 15 % af en hvilken som helst blanding af de arter, der er markeret med »Ø«.

(⁴) Den del af fangsten, der beholdes om bord, skal bestå af:

- mindst 90 % af en hvilken som helst blanding af to eller flere målarter, eller
- mindst 60 % af en hvilken som helst blanding af torsk, kuller og sej og højst 15 % af enhver blanding af de arter, der er markeret med »Ø«.

(⁵) Bestemmelser vedrørende begrænsninger i fangster af sild, der må beholdes om bord, hvis de er taget med redskab med en maskestørrelse på 16-31 mm, findes i fællesskabslovgivningen om fasisættelse af de samlede tilladte fangstmængder for visse fiskebestande og grupper af fiskebestande samt af visse betingelser for fiskeri af disse fangstmængder.

► **MI** (⁶) I det første år efter datoen for iværksættelsen af denne forordning skal der gælde en mindste procentvis andel af målarter på 50 % for fangster i region 2, bortset fra Nordsoen, ICES-afsnit Vb og underområde VI nord for 56° N. ▼

BILAG II

TRUKNE REDSKABER: Region 3, bortset fra ICES-afsnit IXa øst for 7°23'48" V

Maskestørrelser, målarter samt gældende procentvise andele af fangsten ved brug af en enkelt maskestørrelse

Målarter	Maskestørrelse (mm)							
	16-31		32-54		55-59		60-69	≥ 70
	Mindste procentvise andel af målarter							70 %
50 %	90 %	90 %	90 %	90 %	30 %	70 %	70 %	Ingen
Tobis (<i>Ammodytidae</i>)		x					x	x
Sperling (<i>Trisopterus esmarkii</i>)		x					x	x
Brilsing (<i>Sprattus sprattus</i>)		x					x	x
Ål (<i>Anguilla anguilla</i>)		x					x	x
Ansjos (<i>Engraulis encrasicolus</i>)		x					x	x
Smelt (<i>Atherina</i> spp., <i>Osmerus</i> spp.)		x					x	x
Glyse (<i>Trisopterus minutus</i>)		x					x	x
Sølvtorsk (<i>Gadiculus argenteus</i>)		x					x	x
Rød båndfisk (<i>Cepolidae</i>)		x					x	x
Sardin (<i>Sardina pilchardus</i>)		x					x	x
Svømmekrabbe (<i>Polydora henslowii</i>)	x						x	x
Rejer/hesterjer/ferskvandsrejer (<i>Pandalus montagui</i> , <i>Crangon</i> spp., <i>Palaemon</i> spp.)	x		x				x	x
Makrel (<i>Scomber</i> spp.)							x	x
Hestemakrel (<i>Trachurus</i> spp.)							x	x
Sild (<i>Clupea harengus</i>)							x	x
Blåhvilling (<i>Micromesistius poutassou</i>)							x	x
Guidlaks (<i>Argentinidae</i>)							x	x
Bleksprutte (<i>Loliginidae</i> , <i>Ommastrephidae</i>)							x	x
Hornfisk (<i>Belone</i> spp.)							x	x

Målarter	Maskestørrelse (mm)							
	16-31		32-54		55-59		60-69	≥ 70
	Mindste procentvise andel af målarter							
	50 %	90 %	90 %	90 %	30 %	70 %	70 %	Ingen
Skægtorsk (<i>Trisopterus</i> spp.)			×	×	×	×	×	×
Dicologlossa cuneata			×	×			×	×
Rejer (<i>Pandalus</i> spp.)		×			×		×	×
Beryx (<i>Bramidae</i> , <i>Berycidae</i>)							×	×
Havål (<i>Conger conger</i>)							×	×
Blankesten (<i>Sparidae</i> , bortset fra <i>Spondyliosoma cantharus</i>)							×	×
Blåkeft (<i>Scorpaenidae</i>)							×	×
Tunge (<i>Microchirus azevia</i> , <i>Microchirus variegatus</i>)							×	×
Sortvels (<i>Phycis</i> spp.)							×	×
Fjæsing (<i>Trachimidae</i>)							×	×
Knurhane (<i>Triglidae</i>)							×	×
Pikarel (<i>Centracanthidae</i>)							×	×
Ottearmet blæksprutte (<i>Octopus vulgaris</i> , <i>Eledone cirrosa</i>)							×	×
Læbefisk (<i>Labridae</i>)							×	×
Rejer (<i>Aristeus antennatus</i> , <i>Aristaeomorpha foliacea</i> , <i>Parapenaeus longirostris</i>)					×		×	×
Sepiablæksprutte (<i>Sepia officinalis</i>)							×	×
Langhale (<i>Malacocephalus</i> spp., <i>Nezumia</i> spp., <i>Trachyrhynchus</i> spp.)							×	×
Rødhaj (<i>Scyliorhinidae</i>)							×	×
Glyse (<i>Mora moro</i>)							×	×
Troldhummer (<i>Galatheidae</i>)							×	×
Sanktpetersfisk (<i>Zeus faber</i>)							×	×
Mulle (<i>Mullidae</i>)							×	×
Jomfruhummer (<i>Nephrops norvegicus</i>)							×	×

	Maskestørrelse (mm)				
	16-31	32-54	55-59	60-69	≥ 70
Målarter	Mindste procentvise andel af målarter				
	50 %	90 %	90 %	30 %	70 %
Alle andre marine organismer					Ingen
					×

▼B

BILAG III

TRUKNE REDSKABER: ICES-afsnit IXa øst for 7°23'48" V

Maskestørrelser, målarter samt gældende procentvise andele af fangsten ved brug af en enkelt maskestørrelse

Målarter	Maskestørrelse (mm)	
	40-54	≥ 55
	Mindste procentvise andel af målarter	
	60 % ⁽¹⁾	Ingen
Multe (<i>Mugilidae</i>)	×	×
Blankesten (<i>Sparidae</i>)	×	×
Mulle (<i>Mullidae</i>)	×	×
Knurhane (<i>Triglidae</i>)	×	×
Fjæsing (<i>Trachinidae</i>)	×	×
Læbefisk (<i>Labridae</i>)	×	×
Sortvels (<i>Phycis</i> spp.)	×	×
<i>Dicologlossa cuneata</i>	×	×
Storskællet hvarre (<i>Citharus linguatula</i>)	×	×
Havål (<i>Conger conger</i>)	×	×
Søknæler (<i>Squilla mantis</i>)	×	×
Rejer (<i>Parapenaeus longirostris</i> , <i>Pandalus</i> spp.)	×	×
Tiarmet blæksprutte (<i>Ommastrephidae</i> , <i>Loliginidae</i> , <i>Alloteuthis</i> spp.)	×	×
Ottearmet blæksprutte (<i>Octopus vulgaris</i>)	×	×
Sepiablæksprutte (<i>Sepia</i> spp.)	×	×
Makrel (<i>Scomber</i> spp.)	×	×
Hestemakrel (<i>Trachurus</i> spp.)	×	×
Blåhvilling (<i>Micromesistius poutassou</i>)	×	×
Ål (<i>Anguilla anguilla</i>)	×	×
Smelt (<i>Atherina</i> spp., <i>Osmerus</i> spp.)	×	×
Hornfisk (<i>Belone</i> spp.)	×	×
Alle andre marine organismer		×

⁽¹⁾ En hvilken som helst blanding af andre arter anført i bilag XII, der beholdes om bord, må ikke overstige 10 vægtprocent af den samlede fangstmængde, der beholdes om bord.

▼M1

BILAG IV

TRUKNE REDSKABER: Skagerrak og Kattegat

Maskestørrelser, målarter samt gældende procentvise andele af fangster ved brug af en enkelt maskestørrelse

Art	Maskestørrelse (mm)					Mindste procentvise andel af målarter			
	< 16	16-31	32-69	70-89	≥ 90	50 %	50 %	20 %	Ingen
	50 %	50 %	20 %	50 %	20 %	50 %	30 %	Ingen	
Tobis (Ammodytidae) ⁽³⁾	×	×	×	×	×	×	×	×	×
Tobis (Ammodytidae) ⁽⁴⁾		×		×	×	×	×		×
Sperling (Trisopterus esmarkii)		×		×	×	×	×		×
Blåhvilling (Micromesistius poutassou)		×		×	×	×	×		×
Stor fjæsing (Trachinus draco) ⁽¹⁾		×		×	×	×	×		×
Bløddyr (bortset fra Sepia) ⁽¹⁾		×		×	×	×	×		×
Hornfisk (Belone belone) ⁽¹⁾		×		×	×	×	×		×
Grå knurhane (Eutrigla gurnardus) ⁽¹⁾		×		×	×	×	×		×
Guldlaks (Argentina spp.)		×		×	×	×	×		×
Brisling (Sprattus sprattus)		×		×	×	×	×		×
Ål (Anguilla anguilla)			×	×	×	×	×		×
Reje (Crangon spp., Palaemon adspersus) ⁽²⁾			×	×	×	×	×		×
Makrel (Scomber spp.)				×		×	×		×
Hestemakrel (Trachurus spp.)				×		×	×		×
Sild (Clupea harengus)				×		×	×		×
Dybhavsreje (Pandalus borealis)					×	×	×		×
Reje (Crangon spp., Palaemon adspersus) ⁽¹⁾					×	×	×		×
Hvilling (Merlangius merlangus)							×		×
Jomfruhummer (Nephrops norvegicus)							×		×
Alle andre marine organismer									×

⁽¹⁾ Kun inden for 4 sømil fra basislinjerne.⁽²⁾ Uden for 4 sømil fra basislinjerne.⁽³⁾ Fra 1. marts til 31. oktober i Skagerrak og fra 1. marts til 31. juli i Kattegat.⁽⁴⁾ I Skagerrak fra 1. november til den sidste dag i februar. I Kattegat fra den 1. august til den sidste dag i februar.

▼ **B***BILAG V***TRUKNE REDSKABER: Region 4, 5 og 6****A. Region 4 og 5**

Art	Maskestørrelse (mm)		
	20-39	40-64	≥ 65
	Mindste procentvise andel af målarter		
	50 %	80 %	Ingen
Okseøjefisk (<i>Boops boops</i>)	*	*	*
Sardin (<i>Sardina pilchardus</i>)	*	*	*
Makrel (<i>Scomber</i> spp.)		*	*
Hestemakrel (<i>Trachurus</i> spp.)		*	*
Alle andre marine organismer			*

B. Region 6

Art	Maskestørrelse (mm)	
	45-50	≥ 100
	Mindste procentvise andel af målarter	
	30 %	Ingen
Reje (<i>Penaeus subtilis</i> , <i>Penaeus brasiliensis</i> , <i>Xiphopenaeus kroyeri</i>)	*	*
Alle andre marine organismer		*

▼M6

BILAG VI

FASTSTÅENDE REDSKABER: *Region 1 og 2*

Art	Maskestørrelse					
	10-30 mm	50-70 mm	90-99 mm	100-119 mm	120-219 mm	≥ 220 mm
Sardin (<i>Sardina pilchardus</i>)	*	*	*	*	*	*
Ål (<i>Anguilla anguilla</i>)	*	*	*	*	*	*
Brisling (<i>Sprattus sprattus</i>)	*	*	*	*	*	*
Hestemakrel (<i>Trachurus</i> spp.)		*	*	*	*	*
Sild (<i>Clupea harengus</i>)		*	*	*	*	*
Makrel (<i>Scomber</i> spp.)		*	*	*	*	*
Mulle (<i>Mullidae</i>)		*	*	*	*	*
Hornfisk (<i>Belone</i> spp.)		*	*	*	*	*
Bars (<i>Dicentrarchus labrax</i>)			*	*	*	*
Multe (<i>Mugilidae</i>)			*	*	*	*
Småplettet rødhaj (<i>Scyliorhinus canicula</i>)			*	*	*	*
Ising (<i>Limanda limanda</i>)			* ⁽¹⁾	*	*	*
Kuller (<i>Melanogrammus aeglefinus</i>)				*	*	*
Hvilling (<i>Merlangius merlangus</i>) ⁽²⁾			* ⁽¹⁾	*	*	*
Skrubbe (<i>Platichthys flesus</i>)			* ⁽¹⁾	*	*	*
Tunge (<i>Solea vulgaris</i>)			* ⁽¹⁾	*	*	*
Rødspætte (<i>Pleuronectes platessa</i>)				*	*	*
Sepiablæksprutte (<i>Sepia officinalis</i>)				*	*	*
Torsk (<i>Gadus morhua</i>)					*	*
Lubbe (<i>Pollachius pollachius</i>) ⁽³⁾					*	*
Lange (<i>Molva molva</i>)					*	*
Sej (<i>Pollachius virens</i>)					*	*
Kulmule (<i>Merluccius merluccius</i>) ⁽³⁾					*	*
Pighaj (<i>Squalus acanthias</i>)					*	*
Storplettet rødhaj (<i>Scyliorhinus stellaris</i>)					*	*
Glashvar (<i>Lepidorhombus</i> spp.)					*	*
Stenbider (<i>Cyclopterus lumpus</i>)					*	*
Alle andre marine organismer						* ⁽⁴⁾

⁽¹⁾ Gælder kun i ICES-afsnit VIIId og IIIa og i Nordsøen.

⁽²⁾ I ICES-afsnit VIIe skal minimumsstørrelsen være 90 mm.

⁽³⁾ I ICES-afsnit VIIId og VIIe skal minimumsstørrelsen være 110 mm.

⁽⁴⁾ Fangster af havtaske (*Lophius* spp.) fra ICES-afsnit VI og VII, der beholdes om bord i mængder på over 30 % af den samlede ombordværende fangst fra disse områder, skal fanges med en mindstemaskestørrelse på 250 mm eller derover.



BILAG VII

FASTSTÅENDE REDSKABER: *Region 3*

Art	Maskestørrelse (mm)					
	< 40	40-49	50-59	60-79	80-99	≥ 100
Sardin (<i>Sardina pilchardus</i>)	×	×	×	×	×	×
Ferskvandsreje (<i>Palaemon</i> spp.)	×	×	×	×	×	×
Rådnæb (<i>Coris julis</i>)	×	×	×	×	×	×
Okseøjefisk (<i>Boops boops</i>)	×	×	×	×	×	×
Reje (<i>Penaeus</i> spp.)		×	×	×	×	×
Søknæler (<i>Squilla mantis</i>)		×	×	×	×	×
Mulle (<i>Mullidae</i>)		×	×	×	×	×
Dicologlossa cuneata		×	×	×	×	×
Læbefisk (<i>Labridae</i>)		×	×	×	×	×
Hestemakrel (<i>Trachurus</i> spp.)			×	×	×	×
Markel (<i>Scomber</i> spp.)			×	×	×	×
Sølvorsk (<i>Trisopterus luscus</i>)			×	×	×	×
Sepiablæksprutte (<i>Sepia officinalis</i>)			×	×	×	×
Knurhane (<i>Triglidae</i>)			×	×	×	×
Blankesten (<i>Sparidae</i>)				×	×	×
Blåkæft (<i>Scorpaenidae</i>)				×	×	×
Microchirus acevia				×	×	×
Kortfinnet blæksprutte (<i>Ommatostrephidae</i>)				×	×	×
Havål (<i>Conger conger</i>)				×	×	×
Sortvels (<i>Phycis</i> spp.)				×	×	×
Slethvar (<i>Scophthalmus rhombus</i>)				×	×	×
Fjæsing (<i>Trachinidae</i>)				×	×	×
Pikarel (<i>Centracanthidae</i>)				×	×	×
Bars (<i>Dicentrarchus labrax</i>)					×	×
Hvilling (<i>Merlangius merlangus</i>)					×	×
Pighvar (<i>Psetta maxima</i>)					×	×
Lubbe (<i>Pollachius pollachius</i>)					×	×
Skrubbe (<i>Pleuronectidae</i>)					×	×
Tunge (<i>Solea vulgaris</i>) ⁽¹⁾						×
Kulmule (<i>Merluccius merluccius</i>) ⁽¹⁾						×
Alle andre marine organismer ⁽²⁾						×

⁽¹⁾ I ICES-afsnit VIIIc og IX skal mindstemaskestørrelsen være 60 mm. Mindstemaskestørrelsen skal dog være 80-99 mm pr. 31. december 1999.

⁽²⁾ Fangster af havtaske (*Lophius* spp.), som beholdes om bord i mængder på over 30 % af den samlede ombordværende fangst, skal tages med en mindstemaskestørrelse på 220 mm eller derover.

▼B*BILAG VIII***Kombinationer af maskestørrelser, der er tilladt i region 1 og 2, bortset fra Skagerrak og Kattegat**

Millimeter
< 16 + 16-31
16-31 + 32-54
16-31 + 70-79
16-31 + 80-99
16-31 + ≥ 100
32-54 + 70-79
32-54 + 80-99
32-54 + ≥ 100
70-79 + 80-99
70-79 + ≥ 100
80-99 + ≥ 100

▼B*BILAG IX*

Kombinationer af maskestørrelser, der er tilladt i region 3, bortset fra ICES-underområde IXa øst for 7°23'48" V

Millimeter
16-31 + 32-54
16-31 + ≥ 70
32-54 + ≥ 70
55-59 + ≥ 70
60-69 + ≥ 70

▼M1

▼ M2

BILAG X

A. BETINGELSER FOR BRUG AF VISSE KOMBINATIONER AF MASKESTØRRELSER I REGION 1 OG 2, BORTSET FRA SKAGERRAK OG KATTEGAT

▼ M61. **Maskestørrelseskombination: 16 til 31 mm + \geq 100 mm**

Fangsten, der beholdes om bord, skal bestå af mindst 20 % af en blanding af rejer (*Pandalus montagui*, *Crangon* spp. og *Palaemon* spp.).

▼ M22. **Kombination af maskestørrelser: 32 til 54 mm + $>$ = 100 mm**

Fangster, der beholdes om bord eller landes, skal bestå af mindst 20 % af en blanding af dybhavsrejer og rejer (*Crangon* spp., *Pandalus* spp., *Palaemon* spp., *Parapenaeus longirostris*);

eller

Fangster, der beholdes om bord eller landes, skal bestå af mindst 50 % af en blanding af de marine organismer, der er anført i bilag I som målarter for maskestørrelser på mellem 32 og 54 mm bortset fra dybhavsrejer og rejer (*Crangon* spp., *Pandalus* spp., *Palaemon* spp., *Parapenaeus longirostris*) og af højst 15 % af en blanding af de arter, der i bilag I er markeret med symbolet »y«.

3. **Kombination af maskestørrelser: 70 til 79 mm + $>$ = 100 mm**

Fangster, der beholdes om bord eller landes, skal bestå af mindst 10 % af en blanding af de marine organismer, der er anført i bilag I som målarter for maskestørrelser på mellem 70 og 79 mm.

▼ M64. **Maskestørrelseskombination: 80 til 99 mm + \geq 100 mm**

Fangsten, der beholdes om bord, skal bestå af mindst 45 % af en blanding af de marine organismer, der i bilag I er angivet som målarterne for maskestørrelser på mellem 80 og 99 mm.

▼ M2

B. BETINGELSER FOR BRUG AF VISSE KOMBINATIONER AF MASKESTØRRELSER I SKAGERRAK OG KATTEGAT

Kombination af maskestørrelser \leq 89 mm + \geq 90 mm

Fangster, der beholdes om bord eller landes, skal bestå af mindst 10 % af en blanding af de marine organismer, der er anført i bilag IV som målarter for maskestørrelser på mellem 70 og 89 mm.

▼ **M2***BILAG XI***A. BETINGELSER FOR BRUG AF VISSE KOMBINATIONER AF MASKESTØRRELSER I REGION 3, BORTSET FRA ICES-AFSNIT IXa ØST FOR 7°23'48"V****1. Kombination af maskestørrelser 16 til 31 mm + > = 70 mm**

Fangster, der beholdes om bord eller landes, skal bestå af mindst 40 % af en blanding af rejer (*Pandalus montagui*, *Crangon* spp. og *Palaemon* spp.) og svømmekrabber

eller

Fangster, der beholdes om bord eller landes, skal bestå af mindst 70 % af en blanding af de marine organismer, der er anført i bilag II som målarter for maskestørrelser på mellem 16 og 31 mm, bortset fra rejer (*Pandalus montagui*, *Crangon* spp. og *Palaemon* spp.) og svømmekrabber.

2. Kombination af maskestørrelser: 32 til 54 mm + > = 70 mm

Fangster, der beholdes om bord eller landes, skal bestå af mindst 70 % af en blanding af de marine organismer, der er anført i bilag II som målarter for maskestørrelser på mellem 32 og 54 mm, bortset fra rejer og dybhavsrejer (*Pandalus* spp., *Crangon* spp. og *Palaemon* spp.).

3. Kombination af maskestørrelser: 55-59 mm + > = 70 mm

Fangster, der beholdes om bord eller landes, skal bestå af mindst 20 % af en blanding af rejer og dybhavsrejer (*Pandalus* spp., *Crangon* spp., *Palaemon* spp., *Aristeus antennatus*, *Aristaeomorpha foliacea*, *Parapenaeus longirostris*)

eller

Fangster, der beholdes om bord eller landes, skal bestå af mindst 60 % af en blanding af de marine organismer, der er anført i bilag II som målarter for maskestørrelser på mellem 55 og 59 mm bortset fra rejer og dybhavsrejer (*Pandalus* spp., *Crangon* spp., *Palaemon* spp., *Aristeus antennatus*, *Aristaeomorpha foliacea*, *Parapenaeus longirostris*).

4. Kombination af maskestørrelser: 60 til 69 mm + > = 70 mm

Fangster, der beholdes om bord eller landes, skal bestå af mindst 60 % af en blanding af de marine organismer, der er anført i bilag II som målarter for maskestørrelser mellem 60 og 69 mm.

B. BETINGELSER FOR BRUG AF VISSE KOMBINATIONER AF MASKESTØRRELSER ICES-AFSNIT IXa ØST FOR 7°23'48"V**Kombination af maskestørrelser 40-54 mm + > = 55 mm**

Fangster, der beholdes om bord eller landes, skal bestå af mindst 50 % af en blanding af de marine organismer, der er anført i bilag III som målarter for maskestørrelser på mellem 40 og 54 mm.

▼ **B**

BILAG XII

MINDSTEMÅL

Art	Mindstemål	
	Region 1 til 5, undtagen Skagerrak/ Kattegat	Skagerrak/Kattegat
Torsk (<i>Gadus morhua</i>)	35 cm	30 cm
Kuller (<i>Melanogrammus aeglefinus</i>)	30 cm	27 cm
Sej (<i>Pollachius virens</i>)	35 cm	30 cm
Lubbe (<i>Pollachius pollachius</i>)	30 cm	—
Kulmule (<i>Merluccius merluccius</i>)	27 cm	30 cm
Glashvar (<i>Lepidorhombus</i> spp.)	20 cm	25 cm
Tunge (<i>Solea</i> spp.)	24 cm	24 cm
Rødspætte (<i>Pleuronectes platessa</i>)	► M6 27 cm ◀	27 cm
Hvilling (<i>Merlangius merlangus</i>)	27 cm	23 cm
Lange (<i>Molva molva</i>)	63 cm	—
Byrkelange (<i>Molva dipterygia</i>)	70 cm	—
Bars (<i>Dicentrarchus labrax</i>)	36 cm	—
Jomfruhummer (<i>Nephrops norvegicus</i>) ⁽¹⁾ Jomfruhummerhaler		130 (40) mm ⁽¹⁾
► M1 Makrel (<i>Scomber</i> spp.) ◀		20 cm ⁽²⁾
Sild (<i>Clupea harengus</i>)	20 cm	18 cm
► M1 Hestemakrel (<i>Trachurus</i> spp.) ◀	15 cm ► M6 ⁽⁶⁾ ◀	15 cm
Sardin (<i>Sardina pilchardus</i>)	11 cm	—
Hummer (<i>Homarus gammarus</i>)	85 mm ⁽²⁾	220 (78) mm ⁽¹⁾
Troldkrabbe (<i>Maia squinado</i>)	120 mm	—
Kammusling (<i>Chlamys</i> spp.)	40 mm	—
Toppimusling (<i>Ruditapes decussatus</i>)	40 mm	—
► M5 Tæppemusling (<i>Venerupis pullastra</i>) ◀	► M5 38 mm ◀	—
Japansk tæppemusling (<i>Ruditapes philippinarum</i>)	40 mm	—
Venusmusling (<i>Venus verrucosa</i>)	40 mm	—
▼ M5 Venusmusling (<i>Callista chione</i>)	6 cm	
Knivmusling (<i>Ensis</i> spp.)	10 cm	
▼ B ► M6 Musling (<i>Spisula solida</i>) ◀	25 mm	

▼ B

Art	Mindstemål	
	Region 1 til 5, undtagen Skagerrak/Kattegat	Skagerrak/Kattegat
Kilemusling (<i>Donax</i> spp.)	25 mm	
▼ <u>M5</u> Knivmusling (<i>Pharus legumen</i>)	65 mm	
▼ <u>B</u> Konksnegl (<i>Buccinum undatum</i>)	45 mm	—
Ottearmet blæksprutte (<i>Octopus vulgaris</i>)	750 g	
▼ <u>M7</u>		
▼ <u>B</u> Languster (<i>Palinurus</i> spp.)	► <u>M6</u> 95 mm ◀	—
▼ <u>M5</u> Reje (<i>Parapenaeus longirostris</i>)	22 mm (rygskjoldslængde)	

▼ B

Arter	Mindstemål; region 1-5, undtagen Skagerrak/Kattegat
Jomfruummer (<i>Nephrops norvegicus</i>)	Hele området, undtagen region 3 og ICES-zone VIa, VIIa: samlet længde 85 mm, rygskjoldslængde 25 mm ICES-zone VIa, VIIa; region 3: samlet længde 70 mm, rygskjoldslængde 20 mm
Jomfruummerhaler	Hele området, undtagen region 3 og ICES-zone VIa, VIIa: 46 mm ICES-zone VIa, VIIa; region 3: 37 mm
► <u>M1</u> Makrel (<i>Scomber</i> spp.) ◀	Hele området, undtagen Nordsøen: 20 cm Nordsøen: 30 cm
Ansjos (<i>Engraulis encrasicolus</i>)	Hele området, undtagen ICES-zone IXa øst for 7°23'48" V: 12 cm ICES-zone IXa øst for 7°23'48" V: 10 cm
Taskekrabbe (<i>Cancer pagurus</i>)	Region 1 og 2 nord for 56° N: 140 mm Region 2 syd for 56° N, bortset fra ICES-område VIIId, e, f, og ICES-område IVb,c: 130 mm ICES-område IVb,c syd for 56° N: 130 mm, undtagen et område, der afgrænses af et punkt ved 53° 28' 22" N, 0° 09' 24" Ø på Englands kyst, en lige linje, som forbinder dette punkt med 53° 28' 22" N, 0° 22' 24" Ø, Det Forenede Kongeriges 6-sømilegrænse og en lige linje, som forbinder et punkt ved 51° 54' 06" N, 1° 30' 30" Ø med et punkt på Englands kyst ved 51° 55' 48" N, 1° 17' 00" Ø, hvor mindstemålet er 115 mm
▼ <u>M6</u>	ICES-område VIIId, e, f: 140 mm Region 3: 130 mm
▼ <u>B</u>	

▼ **B**

Arter	Mindstemål; region 1-5, undtagen Skagerrak/Kattegat
Kammusling (<i>Pecten maximus</i>)	Hele området, undtagen ICES-zone VIIa, VIId: 100 mm
	ICES-zone VIIa, nord for 52°30' N, VIId: 110 mm

(¹) Samlet længde (rygskjoldslængde).

(²) 30 cm kun til industriformål.

(³) Med virkning fra 1. januar 2002 finder en rygskjoldslængde på 87 mm anvendelse.

► **M7** ◀

► **M6** (⁶) Der er intet mindstemål for hestemakrel (*Trachurus picturatus*), som er taget i farvandene omkring Azorerne under Portugals højhedsområde eller jurisdiktion. ◀

▼ **B**

BILAG XIII

MÅLING AF MARINE ORGANISMERES STØRRELSE

1. Fisks størrelse måles som vist i figur 1 fra snudespids til halefjennens spids.
2. Jomfruhummers størrelse måles som vist i figur 2:
 - som rygskjoldslængde målt parallelt med midterlinjen fra en af øjenhulernes bagkant til den bageste kant af rygskjoldet, og/eller
 - som totallængde målt fra spidsen af pandetornen til bagkanten af svømmeviftens midterstykke, bortset fra hårkanten, og/eller
 - når det gælder aftagne jomfruhummerhaler: fra forkanten af første haleled til bagkanten af svømmeviftens midterstykke, bortset fra hårkanten. Halen måles på oversiden, og den skal ligge fladt og må ikke strækkes.
3. Størrelsen af hummer ► **M6** ————— ◀ fra region 1-5, bortset fra Skagerrak/Kattegat, måles som vist i figur 3 som rygskjoldslængde målt parallelt med midterlinjen fra en af øjenhulernes bagkant til den bageste kant af rygskjoldet.
4. Størrelsen af hummer fra Skagerrak/Kattegat måles som vist i figur 3:
 - som rygskjoldslængde målt parallelt med midterlinjen fra en af øjenhulernes bagkant til den bageste kant af rygskjoldet, og/eller
 - som totallængde målt fra spidsen af pandetornen til bagkanten af svømmeviftens midterstykke, bortset fra hårkanten.

▼ **M1**

5. a) Troldkrabbers størrelse måles som vist i figur 4A som skjoldets længde målt på midterlinjen fra kanten af skjoldet mellem pandetorne og bagkant.
- b) Taskekrabbers størrelse måles som vist i figur 4B som skjoldets største bredde målt vinkelret på skjoldets midterlinje fra for- til bagkant.

▼ **B**

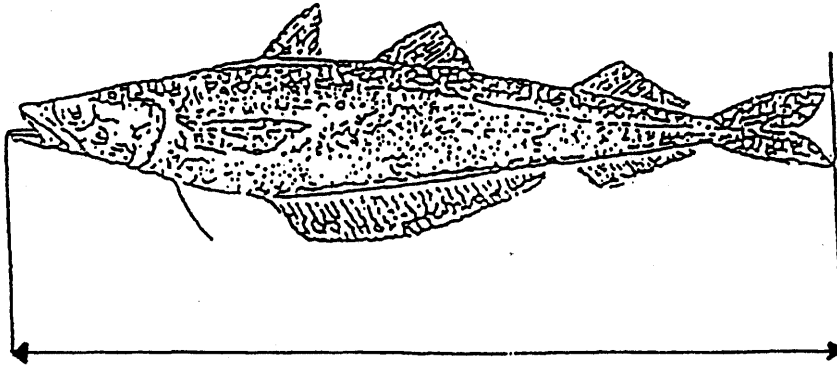
6. Toskallede bløddyrers størrelse måles som vist i figur 5 tværs over skallen, hvor denne er længst.
7. Konksnegles størrelse måles som vist i figur 6 som skallængden.

▼ **M6**

8. Størrelsen af languster måles som vist i figur 7 som rygskjoldets længde målt fra spidsen af pandetornen til midten af den bagerste kant af rygskjoldet.

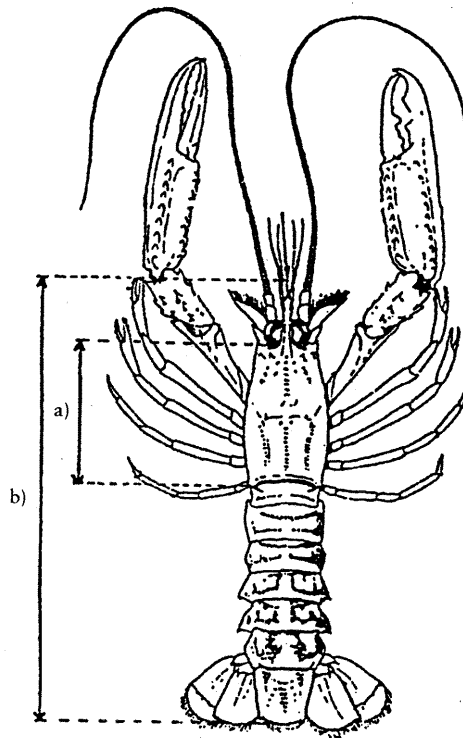
▼B

Figur 1



▼B

Figur 2



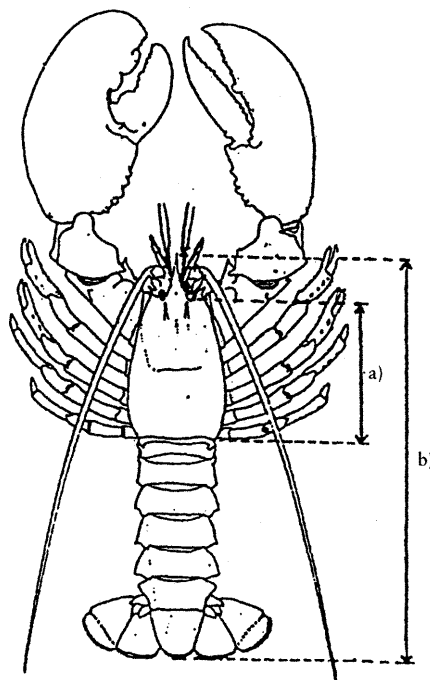
(Nephrops)

Jomfruhummer

a) Rygskjoldets længde

b) Samlet længde

Figur 3



(Homarus)

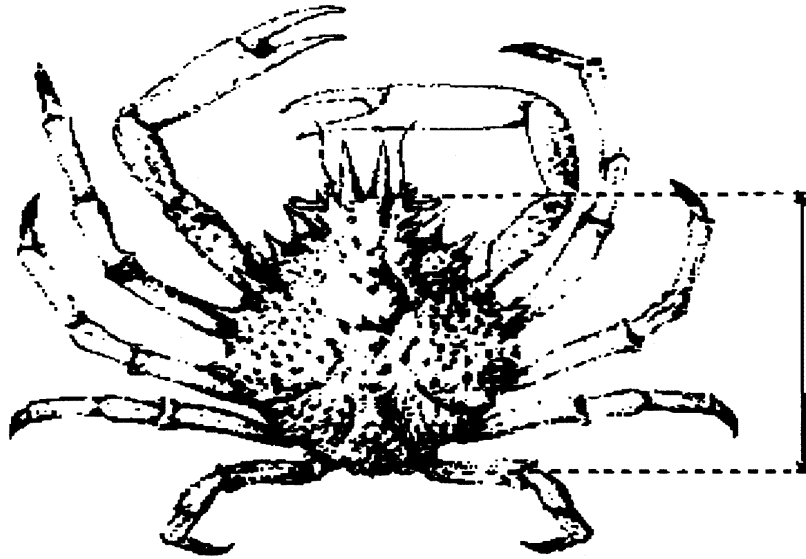
Hummer

a) Rygskjoldets længde

b) Samlet længde

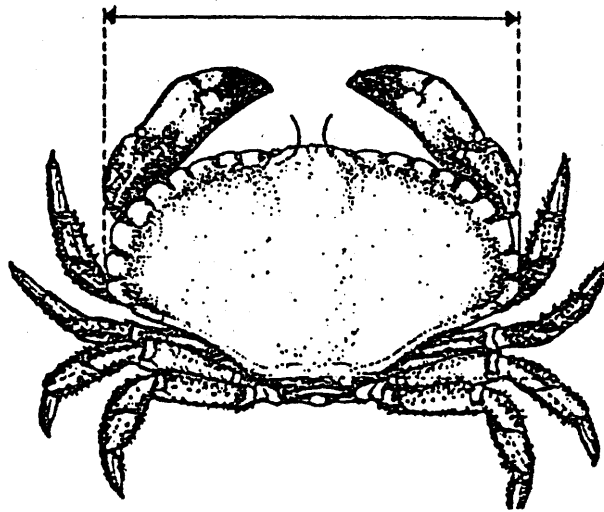
▼M1

Figur 4A



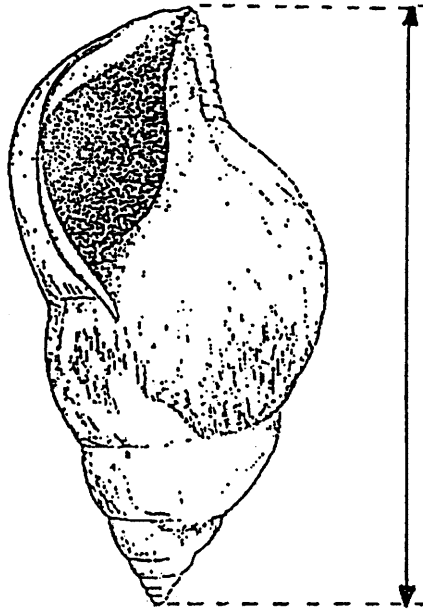
▼B

Figur 4b

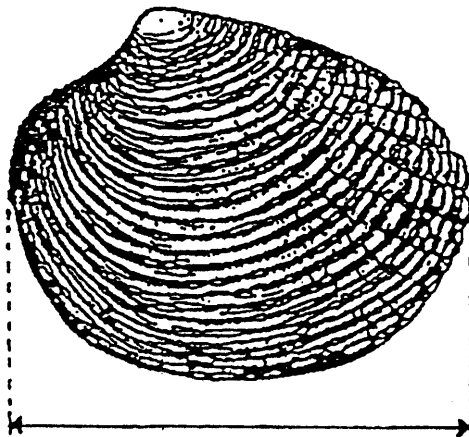


▼B

Figur 5

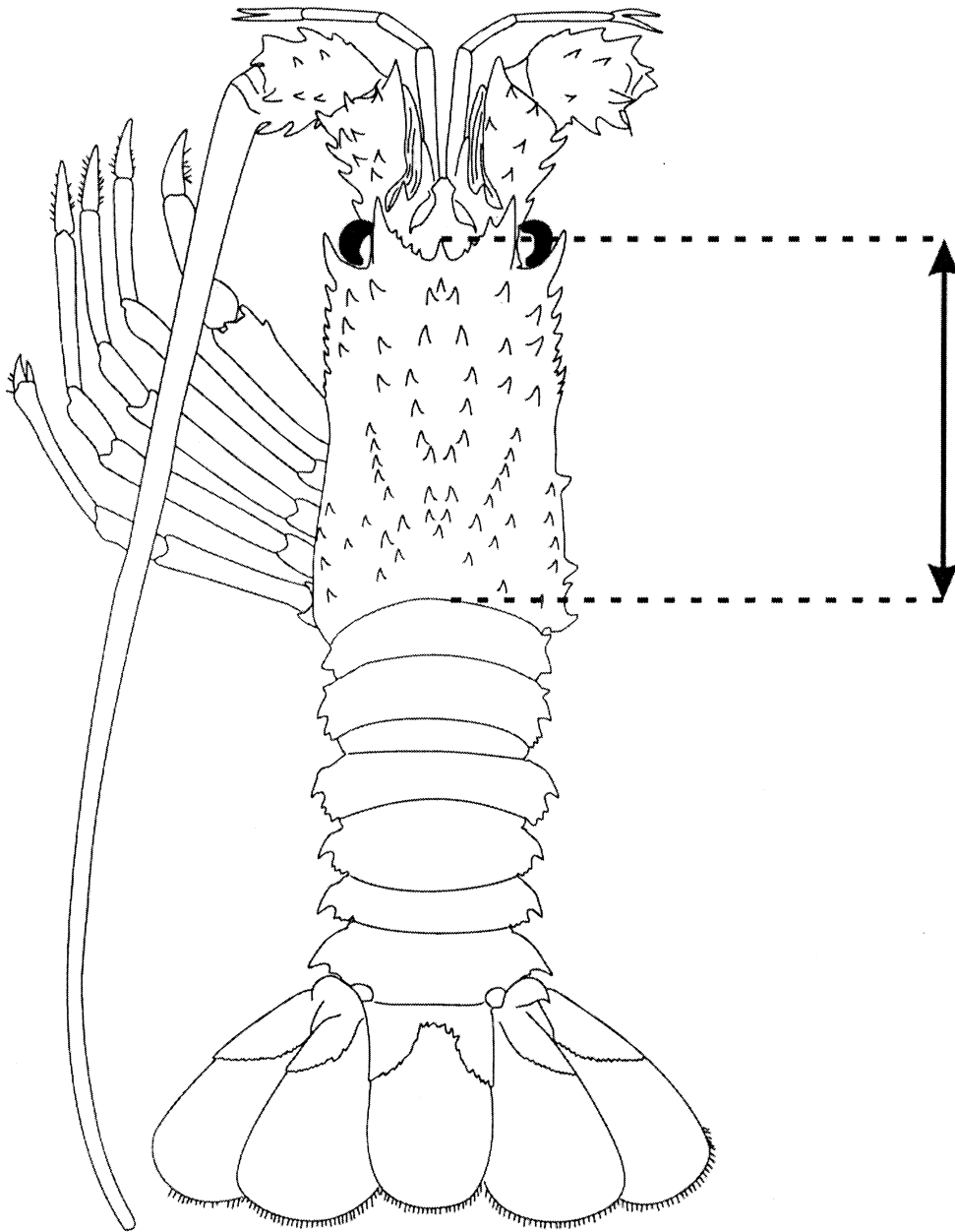


Figur 6



▼M6

Figur 7



▼B

BILAG XIV

VISSE MARINE ORGANISMERS VIDENSKABELIGE NAVNE OG NAVNE PÅ MODERS-
MÅLET

FORTEGNELSE OVER ARTER	VIDENSKABELIGT NAVN
Ansjos	Engraulis encrasicolus
Almindelig tun, atlantisk tun	Thunnus thynnus
Bars	Dicentrarchus labrax
Beryx	Bamidaye, Berycidae
Blåhvilling	Micromesistius poutassou
Blåkæft	Scorpaenidae
Blankesten	Sparidae
Brisling	Sprattus sprattus
Bugstribet bonit	Katsuwonus pelamis
Byrkelange	Molva dipterygia
Båndfisk	Cepolidae
Dybhavsreje	Pandalus borealis
Fjæsning	Trachinidae
Glashvarre	Lepidorhombus spp.
Glyse	Mora moro, trisopterus minutus
Grå knurhane	Eutrigla gurnadus
Guldlaks	Argentina spp.
Guldlaks, strømsild	Argentina spp.
Gulfinnet tun	Thunnus albacares
Havål	Conger conger
Havørred	Salmo trutta
Havsnegl	Gastropoda
Havtaske, bredflab	Lophiidae
Hestemakrel	Trachurus trachurus
Hestereje	Crangon spp.
Hornfisk	Belone belone
Hummer	Homarus gammarus
Hvilling	Merlangius merlangus
Hårhale	Trichiuridae
Ising, slette	Limanda limanda
Japansk tæppemusling	Ruditapes philipinarum
Jomfruhummer, dybvandshummer	Nephrops norvegicus
Jomfruøsters	Chlamys varia
Junkergylte	Coris jucis
Kammusling	Pecten maximus, Chlamys opercularis
Kilemusling	Donax spp.
Knivmusling	Ensis spp., Pharus legumen
Knurhane	Triglidae
Konksnegl	Buccinum undatum
Kortfinnet blæksprutte	Loliginidinae, Ommatostrephidae
Kuller, hvilling	Melanogrammus aeglefinus
Kulmule	Merluccius merluccius
Laks	Salmo salar
Laksefisk	Salmonidae
Lange	Molva molva
Langhale	Malacocephalus spp., Nezumia spp., Trachyrhynchus spp.
Languster	Palinurus spp.
Lubbe	Polacchius pollachius
Læbefisk	Labridae
Makrel	Scomber scombrus
Mulle	Mullidae
Multe	Mugilidae
Musling	Spisula solidissima
Nioje, lampret	Petromyzonidae
Okseøjefisk	Boops boops
Ottemet blæksprutte	Octopus vulgaris, Eledone cirrosa
Pighaj	Squalus acanthias spp.

▼ B

FORTEGNELSE OVER ARTER	VIDENSKABELIGT NAVN
Pighvar	<i>Psetta maximar</i>
Pikarel	Centracanthidae
Reje	<i>Pandalus</i> spp.
Reje	<i>Pandalus montagui</i> , <i>Crangon</i> spp., <i>Penaeus</i> spp., <i>Parapenaeus longirostris</i> , <i>Aristaeomorpha foliacea</i> , <i>Aristeus antennatus</i>
Rokke	Rajidae
Roskildereje	<i>Palaemon adspersus</i> , <i>Palaemon</i> spp.
Rødhaj, småpletet rødhaj	Scyliorhinidae
Rødspætte	<i>Pleuronectes platessa</i>
Rødspættefamilien	Pleuronectidae
Rødtunge	<i>Microstomus kitt</i>
Sardin	<i>Sardina pilchardus</i>
Sej	<i>Pollachius virens</i>
Sepiablæksprutte	<i>Sepia officinalis</i>
Sild	<i>Clupea harengus</i>
Skægtorsk	<i>Trisopterus luscus</i>
Skærrising	<i>Glyptocephalus cynoglossus</i>
Skrubbe	<i>Platichthys flesus</i>
Slethvar	<i>Scophthalmus rhombus</i>
Slimål	Myxinidae
Smelt	<i>Aherina</i> spp., <i>Osmerus</i> spp.
Sortvels	<i>Phycis</i> spp.
Sperling	<i>Trisopterus esmarkii</i>
Sanktpetersfisk	<i>Zeus faber</i>
Stenbider	<i>Cyclopterus lumpus</i>
Storskællet hvarre	<i>Citharus linguatula</i>
Sværdfisk	<i>Xiphias gladius</i>
Svømmekrabbe	<i>Polybius henslowi</i>
Søknæler	<i>Squilla mantis</i>
Sølvorsk	<i>Gadus argenteus</i>
Taskekrabbe	<i>Cancer pagurus</i>
Thunnin	<i>Auxis</i> spp., <i>Euthynnus</i> spp.
Tiarmet blæksprutte	Loliginidae, Ommastrephidae, <i>Alloteuthis</i> spp.
Tobis	<i>Ammodytes</i> spp.
Tobis	Ammodytidae
Toppimusling	<i>Ruditapes decussatus</i>
Torsk	<i>Gadus morhua</i>
Toskallede bløddyr	Bivalvia
Troldhummer	Galatheidae
Troldkrabbe	<i>Maia squinado</i>
Tun, tunfisk	<i>Katsuwonus</i> spp., <i>Thunnus</i> spp., <i>Thunnus thynnus</i> , <i>Auxis</i> spp., <i>Euthynnus</i> spp.
Tunge	<i>Solea solea vulgaris</i>
Tungearter	<i>Microchirus ocellatus</i> , <i>Microchirus variegatus</i> , <i>Dicologlossa cuneata</i>
Tæppemusling	<i>Venerupis pullastra variegatus</i>
Venusmusling	<i>Mercenaria mercenaria</i> , <i>Venus verrucosa</i>
Ål	<i>Anguilla anguilla</i>



BILAG XV

SAMMENLIGNENDE OVERSIGT

Forordning (EF) nr. 894/97	Denne forordning
Artikel 1	Artikel 1 og 2
Artikel 2, stk. 1	Artikel 4
Artikel 2, stk. 2	Artikel 10
Artikel 2, stk. 3	Artikel 5
Artikel 2, stk. 4	Artikel 14 og 15
Artikel 2, stk. 5	—
Artikel 2, stk. 6, første afsnit	Artikel 5, stk. 1, og 12 stk. 1
Artikel 2, stk. 6, andre afsnit	Artikel 5, stk. 6
Artikel 2, stk. 7	—
Artikel 2, stk. 8	—
Artikel 2, stk. 9, første afsnit	Artikel 6
Artikel 2, stk. 9, andet afsnit	Artikel 7
Artikel 2, stk. 9, tredje afsnit	Artikel 3, litra d)
Artikel 2, stk. 10, første afsnit, litra a), b) og c)	Artikel 11, stk. 1
Artikel 2, stk. 10, første afsnit, litra d)	Artikel 3, litra g) og h)
Artikel 2, stk. 10, første afsnit, litra e)	Artikel 13
Artikel 2, stk. 10, andet afsnit	Artikel 48
Artikel 3	Artikel 48
Artikel 4	Artikel 16
Artikel 5, stk. 1	Artikel 17 og 18, stk. 2
Artikel 5, stk. 2	Bilag XIII
Artikel 5, stk. 3, første afsnit	Artikel 19, stk. 1
Artikel 5, stk. 3, andet afsnit, litra a)	Artikel 19, stk. 2 litra b)
Artikel 5, stk. 3, andet afsnit, litra b) første og andet led	Artikel 19, stk. 2, litra a)
Artikel 5, stk. 3, andet afsnit, litra b), tredje led	Artikel 35
Artikel 5, stk. 3, andet afsnit, litra c)	Artikel 19, stk. 3
Artikel 5, stk. 3, tredje afsnit	Artikel 19, stk. 2, litra a), tredje punktum
Artikel 5, stk. 4	Artikel 18, stk. 3 og 4
Artikel 5, stk. 5	—
Artikel 6, stk. 1	Artikel 26
Artikel 6, stk. 2	Artikel 36
Artikel 7	Artikel 20
Artikel 8, stk. 1	—
Artikel 8, stk. 2	Artikel 21
Artikel 9	Artikel 22
Artikel 10, stk. 1	—
Artikel 10, stk. 2, litra a)	Artikel 30, stk. 1
Artikel 10, stk. 2, litra b)	Artikel 39
Artikel 10, stk. 3	Artikel 29
Artikel 10, stk. 4	Artikel 34, stk. 1, 2 og 3

▼B

Forordning (EF) nr. 894/97	Denne forordning
Artikel 10, stk. 5	Artikel 34, stk. 4
Artikel 10, stk. 6	Artikel 29, stk. 6, og artikel 34, stk. 5
Artikel 10, stk. 7	—
Artikel 10, stk. 8	—
Artikel 10, stk. 9	Artikel 37
Artikel 10, stk. 10	Artikel 23
Artikel 10, stk. 11	Artikel 28, stk. 2, artikel 29, stk. 5, artikel 30, stk. 2 andet afsnit, artikel 30, stk. 3, artikel 34, stk. 5, og artikel 40
Artikel 10, stk. 12, første afsnit	Artikel 31
Artikel 10, stk. 12, andet afsnit	Artikel 41
Artikel 10, stk. 13	—
Artikel 10, stk. 14	Artikel 30, stk. 1, sidste punktum
Artikel 10, stk. 15	Artikel 28, stk. 1
Artikel 10, stk. 16	Artikel 32
Artikel 10, stk. 17	Artikel 33
Artikel 10, stk. 18	Artikel 38
Artikel 10, stk. 19	Artikel 24, stk. 1
Artikel 11	—
Artikel 12	Artikel 24, stk. 2
Artikel 13	Artikel 42
Artikel 14	Artikel 43
Artikel 15	Artikel 44
Artikel 16	Artikel 45
Artikel 17	Artikel 46
Artikel 18	Artikel 48
Artikel 19	Artikel 49
Artikel 20	Artikel 50
Bilag I	Bilag I, II, III, IV og V
Bilag II	Bilag XII
Bilag III	Bilag XII
Bilag IV	Bilag XIII
Bilag V	Bilag VI
Bilag VI	Bilag VII
Bilag VII	Bilag XV