

**Oznámení Ministerstva životního prostředí České republiky - podle článku 3 odstavec 2 Směrnice Evropského parlamentu a Rady 94/22/ES, o podmínkách udělování a užívání povolení k vyhledávání, průzkumu a těžbě uhlovodíků**

(2022/C 426/11)

V souladu s článkem 3 odstavec 2 směrnice Evropského parlamentu a Rady 94/22/ES ze dne 30. května 1994, o podmínkách udělování a užívání povolení k vyhledávání, průzkumu a těžbě uhlovodíků, oznamuje tímto Ministerstvo životního prostředí, že obdrželo žádost o udělení předchozího souhlasu k podání návrhu na stanovení dobývacího prostoru Stonava I pro dobývání ložiska hořlavého zemního plynu vázaného na uhelné sloje Důl 9.květen, č. ložiska 070200. Žádost se týká území polygonálního tvaru o rozloze cca 11,507524 km<sup>2</sup>. Nachází se na katastrálním území obcí Karviná-Doly, Stonava, Albrechtice u Českého Těšína a Horní Suchá v Moravskoslezském kraji (severovýchodní část České republiky), jak je vymezeno na mapě, která je přiložena jako příloha.

S odvoláním na směrnici uvedenou v záhlaví a na § 24 zákona č.44/1988 Sb., o ochraně a využití nerostného bohatství (horní zákon), v platném znění, vyzývá Ministerstvo životního prostředí České republiky právnické nebo fyzické osoby, které mají oprávnění k hornické činnosti (zadavatelé), k podání konkurenční žádosti o udělení předchozího souhlasu na stanovení dobývacího prostoru na výše vymezeném území.

Orgánem příslušným pro udělení rozhodnutí je Ministerstvo životního prostředí. Kritéria, podmínky a požadavky stanovené v čl. 5 odst. 1 a 2 a v čl. 6 odst. 2 podle výše uvedené směrnice jsou v českých předpisech v úplnosti uvedeny v zákoně č. 44/1988 Sb., o ochraně a využití nerostného bohatství (horní zákon), v platném znění.

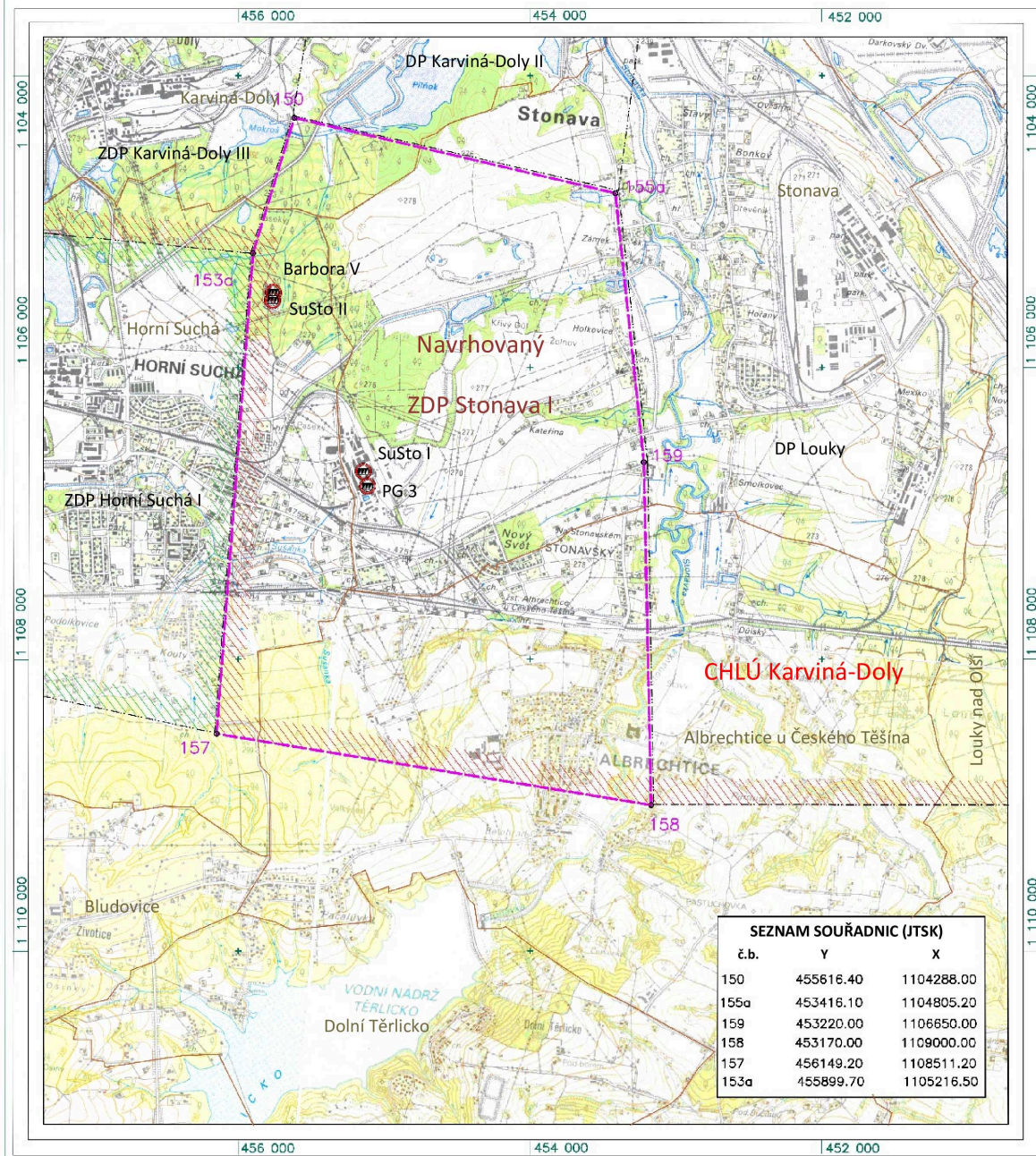
Žádosti je možno podávat po dobu 90 dní od zveřejnění této výzvy v *Úředním věstníku Evropské unie* a je třeba je zaslat na adresu Ministerstva životního prostředí:

RNDr. Martin Holý  
ředitel odboru geologie  
Ministerstvo životního prostředí  
Vršovická 65  
100 10 Praha 10  
ČESKÁ REPUBLIKA

Žádosti obdržené po uplynutí uvedené lhůty nebudou brány v potaz. O žádostech bude rozhodnuto nejpozději do dvanácti měsíců od uplynutí uvedené lhůty. Další informace je možné získat na odboru geologie prostřednictvím emailové adresy martin.holy@mzp.cz.

PŘÍLOHA



Navrhovaný zvláštní dobývací prostor Stonava I





M 1:27 000

(výřez ze ZM 15-441, 15-442, 15-443, 15-444)

DP – dobývací prostor  
 ZDP – zvláštní dobývací prostor  
 CHLÚ – chráněné ložiskové území

-  hranice dobývacích prostorů
-  hranice navrhovaného zvláštního dobývacího prostoru Stonava I

-  hranice katastrálních území
-  jámy

