

Detta dokument är endast avsett som dokumentationshjälpmedel och institutionerna ansvarar inte för innehållet

► **B** **EUROPAPARLAMENTETS OCH RÅDETS DIREKTIV 2000/60/EG**
av den 23 oktober 2000
om upprättande av en ram för gemenskapens åtgärder på vattenpolitikens område
(EGT L 327, 22.12.2000, s. 1)

Ändrad genom:

		Officiella tidningen		
		nr	sida	datum
► <u>M1</u>	Europaparlamentets och rådets beslut nr 2455/2001/EG av den 20 november 2001	L 331	1	15.12.2001
► <u>M2</u>	Europaparlamentets och rådets direktiv 2008/32/EG av den 11 mars 2008	L 81	60	20.3.2008
► <u>M3</u>	Europaparlamentets och rådets direktiv 2008/105/EG av den 16 december 2008	L 348	84	24.12.2008

Rättad genom:

- **C1** Rättelse, EUT L 57, 1.3.2008, s. 38 (2000/60/EG)



**EUROPAPARLAMENTETS OCH RÅDETS DIREKTIV
2000/60/EG**

av den 23 oktober 2000

**om upprättande av en ram för gemenskapens åtgärder på
vattenpolitikens område**

EUROPAPARLAMENTET OCH EUROPEISKA UNIONENS RÅD HAR ANTAGIT DETTA DIREKTIV

med beaktande av Fördraget om upprättandet av Europeiska gemenskapen, särskilt artikel 175.1 i detta,

med beaktande av kommissionens förslag ⁽¹⁾,

med beaktande av Ekonomiska och sociala kommitténs yttrande ⁽²⁾,

med beaktande av Regionkommitténs yttrande ⁽³⁾,

i enlighet med det förfarande som anges i artikel 251 i fördraget ⁽⁴⁾, mot bakgrund av det gemensamma utkast som godkändes av förlikningskommittén den 18 juli 2000, och

av följande skäl:

- (1) Vatten är ingen vara vilken som helst utan ett arv som måste skyddas, försvaras och behandlas som ett sådant.
- (2) I slutsatserna från ministerseminariet om gemenskapens vattenpolitik i Frankfurt 1988 betonas behovet av en gemenskapslagstiftning som omfattar ekologisk kvalitet. I sin resolution av den 28 juni 1988 ⁽⁵⁾ anmodade rådet kommissionen att lägga fram förslag för att förbättra den ekologiska kvaliteten hos gemenskapens ytvattenresurser.
- (3) I förklaringen från det ministerseminarium om grundvatten som hölls i Haag 1991 uppmärksammades behovet av åtgärder för att undvika en försämring av sötvattenkvaliteten och sötvattenkvantiteten på sikt, och ett åtgärdsprogram för en ekologiskt hållbar förvaltning och skydd av sötvattenresurserna, som skulle genomföras före utgången av år 2000, efterlystes. Rådet efterlyste i sina resolutioner av den 25 februari 1992 ⁽⁶⁾ och den 20 februari 1995 ⁽⁷⁾ ett åtgärdsprogram för grundvatten och en översyn av rådets direktiv 80/68/EEG av den 17 december 1979 om skydd för grundvatten mot förorening genom vissa farliga ämnen ⁽⁸⁾
- (4) Trycket på vattenresurserna i gemenskapen ökar ständigt på grund av den allt större efterfrågan på tillräckliga mängder vatten av god kvalitet för alla syften. Europeiska miljöbyrån lade den 10

⁽¹⁾ EGT C 184, 17.6.1997, s. 20,
EGT C 16, 20.1.1998, s. 14 och
EGT C 108, 7.4.1998, s. 94.

⁽²⁾ EGT C 355, 21.11.1997, s. 83.

⁽³⁾ EGT C 180, 11.6.1998, s. 38.

⁽⁴⁾ Europaparlamentets yttrande av den 11 februari 1999 (EGT C 150, 28.5.1999, s. 419), bekräftat den 16 september 1999, rådets gemensamma ståndpunkt av den 22 oktober 1999 (EGT C 343, 30.11.1999, s. 1) och Europaparlamentets beslut av den 16 februari 2000 (ännu ej offentliggjort i EGT). Europaparlamentets beslut av den 7 september 2000 och rådets beslut av den 14 september 2000.

⁽⁵⁾ EGT C 209, 9.8.1988, s. 3.

⁽⁶⁾ EGT C 59, 6.3.1992, s. 2.

⁽⁷⁾ EGT C 49, 28.2.1995, s. 1.

⁽⁸⁾ EGT L 20, 26.1.1980, s. 43. Direktivet ändrat genom direktiv 91/692/EEG (EGT L 377, 31.12.1991, s. 48).

▼B

november 1995 i sin rapport "Environment in the European Union - 1995" fram en uppdaterad rapport om miljötillståndet, vilken bekräftade behovet av åtgärder för att skydda gemenskapens vattenresurser i såväl kvalitativt som kvantitativt hänseende.

- (5) Rådet begärde i sina slutsatser av den 18 december 1995 bland annat att ett nytt ramdirektiv med de grundläggande principerna för en hållbar vattenpolitik i Europeiska unionen skulle utarbetas och uppmanade kommissionen att lägga fram ett förslag i detta syfte.
- (6) Kommissionen antog den 21 februari 1996 ett meddelande till Europaparlamentet och rådet om Europeiska gemenskapens vattenpolitik, i vilket principerna för gemenskapens vattenpolitik fastställdes.
- (7) Kommissionens lade den 9 september 1996 fram ett förslag till Europaparlamentets och rådets beslut om ett handlingsprogram för integrerat skydd och förvaltning av grundvattenmiljön⁽¹⁾. I sitt förslag pekade kommissionen på behovet av att fastställa förfaranden för reglering av sötvattenuttag och övervakning av sötvattenkvalitet och sötvattenkvantiteten.
- (8) Kommissionen beslutade den 29 maj 1995 om ett meddelande till Europaparlamentet och rådet om försiktigt nyttjande och bevarande av våtmarker, där våtmarkernas viktiga funktion för skyddet av vattenresurserna erkändes.
- (9) Det är nödvändigt att utarbeta en integrerad gemenskapspolitik för vatten.
- (10) Kommissionen anmodades av rådet den 25 juni 1996, av Regionkommittén den 19 september 1996, av Ekonomiska och sociala kommittén den 26 september 1996 och av Europaparlamentet den 23 oktober 1996 att lägga fram ett förslag till rådets direktiv om upprättande av en ram för en europeisk vattenpolitik.
- (11) Gemenskapens miljöpolitik skall, på det sätt som anges i artikel 174 i fördraget, bidra till att uppnå de mål som består i att bevara, skydda och förbättra miljön och i att utnyttja naturresurserna varsamt och rationellt. Den skall bygga på försiktighetsprincipen och på principerna att förebyggande åtgärder bör vidtas, att miljöförstöring företrädesvis bör hejdas vid källan och att förorenaren skall betala.
- (12) I enlighet med artikel 174 i fördraget skall gemenskapen när den utarbetar sin miljöpolitik beakta tillgängliga vetenskapliga och tekniska data, miljöförhållanden i gemenskapens olika regioner samt den ekonomiska och sociala utvecklingen i gemenskapen som helhet och den balanserade utvecklingen i dess regioner samt de potentiella fördelar och kostnader som är förenade med att åtgärder vidtas eller inte vidtas.
- (13) Olika omständigheter och behov inom gemenskapen kräver särskilda lösningar. Dessa olikheter bör beaktas vid planering och genomförande av åtgärder som syftar till att säkerställa skydd för och en hållbar användning av vatten inom avrinningsområdets ram. Beslut bör fattas så nära de platser där vattnet påverkas eller används som möjligt. Åtgärder som ligger inom medlemsstaternas ansvarsområde bör prioriteras genom utarbetande av åtgärdsprogram som är anpassade till regionala och lokala förhållanden.
- (14) Om detta direktiv skall bli framgångsrikt krävs nära samarbete och samverkan på gemenskapsnivå, medlemsstatsnivå och lokal nivå. Det krävs också information till allmänheten, inbegripet användarna, och att samråd sker med dem samt att de är delaktiga.

⁽¹⁾ EGT C 355, 25.11.1996, s. 1.

▼B

- (15) Vattenförsörjningen är en tjänst i allmänhetens intresse enligt kommissionens meddelande ”Tjänster i allmänhetens intresse i Europa” (1).
- (16) Det är nödvändigt att ytterligare integrera skyddet och den hållbara förvaltningen av vattenresurserna med andra av gemenskapens politikområden, exempelvis energi, transport, jordbruk, fiskeri, regional politik och turism. Detta direktiv bör ligga till grund för en fortsatt dialog och för utvecklingen av strategier för ytterligare integration av olika politikområden. Detta direktiv kan också utgöra ett viktigt bidrag till andra områden där medlemsstaterna samarbetar, till exempel det europeiska projektet för fysisk utveckling (European Spatial Development Perspective).
- (17) En effektiv och sammanhängande vattenpolitik måste beakta sårbarheten hos akvatiska ekosystem som är belägna nära kusten och floddeltan eller i bukter eller hav som är relativt inneslutet, eftersom deras balans starkt påverkas av kvaliteten på det inlands-vatten som flyter in i dem. Skyddet av vattenstatusen inom avrinningsområden kommer att ge ekonomiska fördelar genom att bidra till skyddet av fiskbestånd, inbegripet kustnära fiskbestånd.
- (18) Gemenskapens vattenpolitik kräver en klar och tydlig, effektiv och enhetlig rättslig ram. Gemenskapen bör fastställa gemensamma principer och en allmän ram för åtgärderna. Detta direktiv bör tillhandahålla en sådan ram och samordna och integrera och, på längre sikt, ytterligare utveckla de allmänna principerna och strukturerna för skydd och hållbar användning av vattenresurserna i gemenskapen i enlighet med subsidiaritetsprincipen.
- (19) Detta direktiv syftar till att bevara och förbättra vattenmiljön i gemenskapen. Detta mål avser först och främst kvaliteten hos det berörda vattnet. Kvantitetsreglering är en extra åtgärd för att garantera god vattenkvalitet och därför bör åtgärder med avseende på kvantiteten som främjar målet att säkerställa en god kvalitet också fastställas.
- (20) Den kvantitativa statusen hos en grundvattenförekomst kan påverka den ekologiska kvaliteten hos ytvatten och terrestra ekosystem som är förbundna med den grundvattenförekomsten.
- (21) Gemenskapen och medlemsstaterna är parter i olika internationella avtal som innehåller viktiga skyldigheter när det gäller att skydda marina vatten mot föroreningar, särskilt konventionen om skydd av Östersjöområdets marina miljö, som undertecknades i Helsingfors den 9 april 1992 och godkändes genom rådets beslut 94/157/EG (2), konventionen för skydd av den marina miljön i Nordostatlanten, som undertecknades i Paris den 22 september 1992 och godkändes genom rådets beslut 98/249/EG (3) och konventionen om skydd för Medelhavet mot förorening, som undertecknades i Barcelona den 16 februari 1976 och godkändes genom rådets beslut 77/586/EEG (4) samt dess protokoll om skydd av Medelhavet mot förorening från landbaserade källor, som undertecknades i Aten den 17 maj 1980 och godkändes genom rådets beslut 83/101/EEG (5). Detta direktiv bör bidra till att göra det möjligt för gemenskapen och medlemsstaterna att uppfylla dessa skyldigheter.
- (22) Detta direktiv bör bidra till en successiv minskning av utsläppen av farliga ämnen till vatten.
- (23) Gemensamma principer behövs för att samordna medlemsstaternas insatser för att förbättra skyddet av gemenskapens vattenresurser både när det gäller kvantitet och kvalitet, främja en hållbar

(1) EGT C 281, 26.9.1996, s. 3.

(2) EGT L 73, 16.3.1994, s. 19.

(3) EGT L 104, 3.4.1998, s. 1.

(4) EGT L 240, 19.9.1977, s. 1.

(5) EGT L 67, 12.3.1983, s. 1.

▼B

vattenanvändning, bidra till regleringen av gränsöverskridande vattenproblem, skydda akvatiska ekosystem och sådana terrestra ekosystem och våtmarker som är direkt beroende av dem samt skydda och utveckla de potentiella användningsområdena för gemenskapens vattenresurser.

- (24) God vattenkvalitet kommer att bidra till att säkerställa försörjningen av dricksvatten till befolkningen.
- (25) Gemensamma definitioner av vattenstatusen vad gäller kvalitet och - när detta är motiverat från miljöskyddssynpunkt - kvantitet bör fastställas. Miljömål bör ställas upp för att säkerställa att en god yt- och grundvattenstatus uppnås i hela gemenskapen och att försämring av vattnets status förhindras på gemenskapsnivå.
- (26) Medlemsstaterna bör sträva efter att uppnå åtminstone god vattenstatus genom att fastställa och genomföra nödvändiga åtgärder inom integrerade åtgärdsprogram, med beaktande av befintliga gemenskapskrav. Där en god vattenstatus redan föreligger, bör denna upprätthållas. När det gäller grundvatten bör, utöver kraven avseende god vattenstatus, varje betydande och ihållande ökning av koncentrationen av förorenande ämnen identifieras och motverkas.
- (27) Det slutgiltiga målet med detta direktiv är att uppnå att all förorening av prioriterade farliga ämnen upphör fullständigt och att bidra till att uppnå koncentrationer i den marina miljön som ligger nära bakgrundsnivåer av naturligt förekommande ämnen.
- (28) Yt- och grundvattenresurser är i princip förnybara naturresurser. Uppgiften att säkerställa en god grundvattenstatus kräver åtgärder på ett tidigt stadium och en stabil och långsiktig planering av skyddsåtgärder med tanke på den naturliga tidsåtgången för grundvattnets bildning och förnyelse. I tidsplanerna för åtgärder som syftar till att uppnå en god grundvattenstatus måste denna tidsåtgång beaktas och varje betydande och ihållande ökning av koncentrationen av något förorenande ämne måste motverkas.
- (29) Medlemsstaterna får i sina ansträngningar för att uppnå de mål som ställs upp i detta direktiv och när de fastställer ett åtgärdsprogram för detta ändamål genomföra åtgärdsprogrammet successivt så att kostnaderna för genomförandet sprids ut.
- (30) För att säkerställa ett fullständigt och konsekvent genomförande av detta direktiv bör eventuella förlängningar av tidsplanen göras på grundval av lämpliga, klara och tydliga kriterier och motiveras av medlemsstaterna i deras förvaltningsplaner för avrinningsdistrikten.
- (31) I fall där en vattenförekomst påverkas i sådan utsträckning av mänsklig verksamhet eller där dess naturliga tillstånd är sådant att det kan vara omöjligt eller orimligt dyrt att uppnå en god status, kan mindre stränga miljömål ställas upp på grundval av lämpliga, klara och tydliga kriterier, och alla genomförbara åtgärder bör vidtas för att hindra varje ytterligare försämring av vattenstatusen.
- (32) Det kan finnas skäl att under vissa förutsättningar göra undantag från kravet att hindra ytterligare försämring eller att uppnå god status om detta inte är möjligt på grund av oförutsedda eller exceptionella omständigheter, särskilt översvämningar eller torka eller om det är av utomordentligt stor betydelse från allmän synpunkt, nya ändringar i en ytvattenförekomsts fysiska karakteristika eller nivåförändringar hos grundvattenförekomster, under förutsättning att alla genomförbara åtgärder har vidtagits för att lindra de negativa konsekvenserna för vattenförekomstens status.
- (33) Målet att uppnå god vattenstatus bör eftersträvas för varje avrinningsområde så att åtgärder som avser ytvatten och grundvatten

▼B

som tillhör samma ekologiska, hydrologiska och hydrogeologiska system samordnas.

- (34) Ur miljöskyddssynpunkt behövs det en ökad integrering av kvalitativa och kvantitativa aspekterna av både yt- och grundvattenresurserna som tar hänsyn till de naturliga vattenflödesförhållandena i den hydrologiska cykeln.
- (35) Inom sådana avrinningsområden där vattenanvändningen kan få gränsöverskridande effekter, bör kraven att nå de miljömål som har uppställts genom detta direktiv, och särskilt alla åtgärdsprogram, samordnas för hela avrinningsdistriktet. När det gäller avrinningsområden som sträcker sig utanför gemenskapens gränser bör medlemsstaterna eftersträva en lämplig samordning med relevanta icke-medlemsstater. Detta direktiv skall bidra till genomförandet av gemenskapens förpliktelser enligt internationella konventioner om skydd av vatten och om vattenförvaltning, i synnerhet Förenta nationernas konvention om skydd för och användning av gränsöverskridande vattendrag och internationella sjöar, som godkänts genom rådets beslut nr 95/308/EG ⁽¹⁾ och senare överenskommelser om dess tillämpning.
- (36) Det är nödvändigt att analysera avrinningsområdets karakteristika och konsekvenserna av mänsklig verksamhet samt att göra en ekonomisk analys av vattenanvändningen. Utvecklingen av vattenstatusen bör övervakas av medlemsstaterna på en systematisk och jämförbar grund inom hela gemenskapen. Denna information är nödvändig för att skapa en god grund för medlemsstaterna att utarbeta åtgärdsprogram för att uppnå de mål som fastställs enligt detta direktiv.
- (37) Medlemsstaterna bör fastställa vilka vattenresurser som används för uttag av dricksvatten och se till att bestämmelserna i rådets direktiv 80/778/EEG av den 15 juli 1980 om kvaliteten på vatten avsett att användas som dricksvatten ⁽²⁾ följs.
- (38) Användning av ekonomiska styrmedel från medlemsstaternas sida kan vara en lämplig del av ett åtgärdsprogram. Principen om kostnadstäckning för vattentjänster inberäknat miljö- och resurskostnader i samband med skada och negativa konsekvenser för vattenmiljön bör beaktas, i synnerhet i enlighet med principen att förorenaren betalar. För detta ändamål krävs en ekonomisk analys av vattentjänsterna som grundar sig på långsiktiga prognoser beträffande tillgång och efterfrågan på vatten i avrinningsdistriktet.
- (39) Det finns ett behov av att förebygga eller minska konsekvenserna av oavsiktliga föroreningar av vatten. Åtgärdsprogrammet bör omfatta åtgärder med detta syfte.
- (40) I fråga om förebyggande och reglering av föroreningar bör gemenskapens vattenpolitik utgå från ett kombinerat tillvägagångssätt och använda reglering av föroreningar vid källan genom att fastställa gränsvärden för utsläpp och miljö kvalitetsnormer.
- (41) När det gäller vattenkvantitet bör övergripande principer fastställas för reglering av uttag och uppdämning för att säkerställa en hållbar miljö i de påverkade vattensystemen.
- (42) Gemensamma miljö kvalitetsnormer och värden för utsläppsgränser för vissa grupper eller familjer av förorenande ämnen bör i form av minimikrav föreskrivas i gemenskapslagstiftningen. Bestämmelser för antagande av sådana normer på gemenskapsnivå bör antas.

⁽¹⁾ EGT L 186, 5.8.1995, s. 42.

⁽²⁾ EGT L 229, 30.8.1998, s. 11. Direktivet senast ändrat genom direktiv 98/83/EG (EGT L 330, 5.12.1998, s. 32).

▼B

- (43) Föroreningar genom utsläpp eller spill av prioriterade farliga ämnen måste upphöra eller stegvis elimineras. Europaparlamentet och rådet bör efter förslag från kommissionen besluta vilka ämnen som skall prioriteras och vilka särskilda åtgärder som skall vidtas mot vattenföroreningar som orsakas av dessa ämnen. Rådet bör härvid beakta alla betydande källor och fastställa en kostnadseffektiv och rimlig nivå på och kombination av regleringar.
- (44) Vid fastställandet av prioriterade farliga ämnen bör försiktighetsprincipen beaktas, i synnerhet genom användning av fastställda potentiella negativa effekter av produkten och en vetenskaplig bedömning av risken som stöd.
- (45) Medlemsstaterna bör meddela föreskrifter för att eliminera förorening av ytvatten genom de prioriterade ämnena och för att progressivt minska förorening genom andra ämnen som annars skulle hindra medlemsstaterna från att uppnå målen för ytvattenförekomsterna.
- (46) För att säkerställa allmänhetens, inbegripet vattenanvändarnas, deltagande i utarbetande och uppdatering av förvaltningsplanerna för avrinningsdistrikt är det nödvändigt att tillhandahålla riktig information om planerade åtgärder och att rapportera om framsteg vid åtgärdernas genomförande för att allmänheten skall kunna delta innan slutliga beslut om nödvändiga åtgärder fattas.
- (47) I syfte att utarbeta lämpliga gemenskapsstrategier för att undanröja hinder för en förbättrad vattenstatus bör detta direktiv tillhandahålla mekanismer för att hantera sådana hinder som inte omfattas av gemenskapens vattenlagstiftning.
- (48) Kommissionen bör årligen lägga fram en uppdaterad plan över initiativ som den avser att föreslå inom vattenområdet.
- (49) Tekniska specifikationer bör fastställas som en del av detta direktiv för att säkerställa ett enhetligt tillvägagångssätt inom gemenskapen. Kriterierna för utvärdering av vattenstatus utgör ett viktigt steg framåt. Anpassning av vissa tekniska aspekter till den tekniska utvecklingen och till standardiseringen av övervaknings-, insamlings- och analysmetoder bör ske med hjälp av ett kommittéförfarande. För att främja en grundläggande förståelse och en konsekvent tillämpning av kriterierna för karakterisering av avrinningsdistrikten och utvärdering av vattenstatusen får kommissionen anta riktlinjer för tillämpningen av dessa kriterier.
- (50) De åtgärder som krävs för att genomföra detta direktiv bör antas i enlighet med rådets beslut 1999/468/EG av den 28 juni 1999 om de förfaranden som skall tillämpas vid utövandet av kommissionens genomförandebefogenheter ⁽¹⁾.
- (51) Genomförandet av detta direktiv bör medföra en skyddsnivå för vattenresurser som är åtminstone likvärdig med den som tillhandahålls i vissa tidigare rättsakter, vilka därför bör upphävas när de relevanta bestämmelserna i detta direktiv har genomförts fullt ut.
- (52) Bestämmelserna i detta direktiv övertar den ram för reglering av föroreningar genom farliga ämnen som inrättades genom direktiv 76/464/EEG ⁽²⁾. Det direktivet bör därför upphävas när de relevanta bestämmelserna i detta direktiv har genomförts fullt ut.
- (53) Det bör tillses att befintlig miljölagstiftning om skydd av vatten genomförs och verkställs fullt ut. Det är nödvändigt att säkerställa en riktig tillämpning av bestämmelserna om genomförandet av detta direktiv i hela gemenskapen genom lämpliga påföljder enligt medlemsstaternas lagstiftning. Dessa påföljder bör vara effektiva, proportionella och avskräckande.

⁽¹⁾ EGT L 184, 17.7.1999, s. 23.

⁽²⁾ EGT L 129, 18.5.1976, s. 23. Direktivet ändrat genom direktiv 91/692/EEG (EGT L 377, 31.12.1991, s. 48).

▼B

HÄRIGENOM FÖRESKRIVS FÖLJANDE.

*Artikel 1***Syfte**

Syftet med detta direktiv är att upprätta en ram för skyddet av inlandsytvatten, vatten i övergångszon, kustvatten och grundvatten, för att

- a) hindra ytterligare försämringar och skydda och förbättra statusen hos akvatiska ekosystem och, såvitt avser deras vattenbehov, även terrestra ekosystem och våtmarker som är direkt beroende av akvatiska ekosystem,
- b) främja en hållbar vattenanvändning baserad på ett långsiktigt skydd av tillgängliga vattenresurser, och
- c) eftersträva ökat skydd och förbättring av vattenmiljön bland annat genom särskilda åtgärder för en gradvis minskning av utsläpp och spill av prioriterade ämnen samt genom att utsläpp och spill av prioriterade farliga ämnen upphör eller stegvis elimineras,
- d) säkerställa en gradvis minskning av förorening av grundvattnet och förhindra ytterligare förorening, och
- e) bidra till att mildra effekterna av översvämning och torka och därigenom bidra till
 - tillräcklig tillgång på ytvatten och grundvatten av god kvalitet som behövs för en hållbar, balanserad och rättvis vattenanvändning,
 - en betydande minskning av förorening av grundvattnet,
 - skydd för territoriella och marina vatten,
 - uppfyllande av målen för relevanta internationella överenskommelser, inbegripet sådana som syftar till att förebygga och eliminera förorening av den marina miljön, genom gemenskapsåtgärder enligt artikel 16.3 för att utsläpp och spill av prioriterade farliga ämnen upphör eller gradvis elimineras, med det slutgiltiga målet att uppnå koncentrationer i den marina miljön som ligger nära bakgrunds nivåerna för naturligt förekommande ämnen och nära noll för av människan framställda syntetiska ämnen.

*Artikel 2***Definitioner**

I detta direktiv tillämpas följande definitioner:

- 1) *ytvatten*: inlandsvatten utom grundvatten; vatten i övergångszon och kustvatten utom när det gäller kemisk status då det även skall inbegripa territorialvatten.
- 2) *grundvatten*: allt vatten som finns under markytan i den mättade zonen och som står i direkt kontakt med marken eller underliggande jordlager.
- 3) *inlandsvatten*: allt stillastående eller strömmande vatten på markytan och allt grundvatten på landsidan av den baslinje från vilken territorialvattnets bredd mäts.
- 4) *flod*: en förekomst av inlandsvatten som till största delen strömmar på markytan men som kan strömma under jorden en del av sitt lopp.
- 5) *sjö*: en förekomst av stillastående inlandsytvatten.
- 6) *vatten i övergångszon*: förekomst av ytvatten i närheten av flodutlopp som delvis är av salthaltig karaktär till följd av närheten till kustvatten men som på ett väsentligt sätt påverkas av sötvattenströmmar.

▼B

- 7) *kustvatten*: ytvatten som finns innanför den linje på vilken varje punkt befinner sig på ett avstånd av en sjömil från närmaste punkt på den baslinje från vilken bredden av territorialvattnet mäts och som, när det är lämpligt, sträcker sig till den yttre gränsen för vatten i övergångszon.
- 8) *konstgjord vattenförekomst*: en ytvattenförekomst som skapats genom mänsklig verksamhet.
- 9) *kraftigt modifierad vattenförekomst*: en ytvattenförekomst som till följd av fysiska förändringar genom mänsklig verksamhet på ett väsentligt sätt har ändrat karaktär, enligt vad som anges av medlemsstaten i enlighet med föreskrifterna i bilaga II.
- 10) *ytvattenförekomst*: en avgränsad och betydande ytvattenförekomst som till exempel en sjö, ett magasin, en å, flod eller kanal, ett vatten i övergångszon eller en kustvattensträcka.
- 11) *akvifer*: ett eller flera lager under ytan, av berggrund eller andra geologiska skikt med tillräcklig porositet och genomsläpplighet för att medge antingen en betydande ström av grundvatten eller uttag av betydande mängder grundvatten.
- 12) *grundvattenförekomst*: en avgränsad volym grundvatten i en eller flera akviferer.
- 13) *avrinningsområde*: landområde från vilket all ytvattenavrinning strömmar genom en sekvens av åar, floder och, möjligen, sjöar till havet vid ett enda flodutlopp, eller vid en enda flodmynning eller ett enda delta.
- 14) *delavrinningsområde*: landområde från vilket all ytvattenavrinning strömmar genom en serie åar, floder och, möjligen, sjöar till en viss punkt i ett vattendrag (normalt en sjö eller ett flodtilllopp).
- 15) *avrinningsdistrikt*: land- och havsområde som utgörs av ett eller flera angränsande avrinningsområden tillsammans med deras förbundna grund- och kustvatten, som enligt artikel 3.1 identifieras som huvudenheten för förvaltning av avrinningsområden.
- 16) *behörig myndighet*: en eller flera myndigheter som identifieras enligt artikel 3.2 eller 3.3.
- 17) *ytvattenstatus*: allmän benämning på statusen hos en ytvattenförekomst som bestäms av dess ekologiska status eller dess kemiska status, beroende på vilkendera som är sämst.
- 18) *god ytvattenstatus*: den status som uppnås av en ytvattenförekomst när både dess ekologiska status och dess kemiska status åtminstone är ”god”.
- 19) *grundvattenstatus*: allmän benämning på statusen hos en grundvattenförekomst, som bestäms av dess kvantitativa status eller dess kemiska status, beroende på vilkendera som är sämst.
- 20) *god grundvattenstatus*: den status som uppnås av en grundvattenförekomst när både dess kvantitativa status och dess kemiska status åtminstone är ”god”.
- 21) *ekologisk status*: ett uttryck för kvaliteten på strukturen och funktionen hos akvatiska ekosystem som är förbundna med ytvatten, klassificerad i enlighet med bilaga V.
- 22) *god ekologisk status*: status hos en ytvattenförekomst, klassificerad i enlighet med bilaga V.
- 23) *god ekologisk potential*: status hos en kraftigt modifierad eller konstgjord vattenförekomst, klassificerad i enlighet med de relevanta bestämmelserna i bilaga V.
- 24) *god kemisk ytvattenstatus*: den kemiska status som krävs för att uppfylla miljömålen för ytvatten enligt artikel 4.1 a, det vill säga den kemiska status som uppnås hos en ytvattenförekomst i vilken

▼B

- koncentrationerna av förorenande ämnen inte överskrider de miljö-kvalitetsnormer som fastställs i bilaga IX och enligt artikel 16.7 och enligt annan relevant gemenskapslagstiftning, där miljö-kvalitetsnormer på gemenskapsnivå fastställs.
- 25) *god kemisk grundvattenstatus*: den kemiska status hos en grundvattenförekomst som uppfyller alla krav som definieras i tabell 2.3.2 i bilaga V.
- 26) *kvantitativ status*: ett uttryck för i vilken grad en grundvattenförekomst är påverkad av direkta och indirekta uttag.
- 27) *tillgänglig grundvattenresurs*: det långsiktiga årsgenomsnittet för den totala grundvattenbildningen minus det långsiktiga årliga flöde som krävs för att uppnå de ekologiska kvalitetsmålen för förbundna ytvatten som anges i artikel 4, för att undvika en betydande minskning i den ekologiska statusen hos sådant vatten och för att undvika betydande skada på terrestra ekosystem.
- 28) *god kvantitativ status*: den status som definieras i tabell 2.1.2 i bilaga V.
- 29) *farliga ämnen*: ämnen eller grupper av ämnen som är toxiska, beständiga och har benägenhet för bioackumulering, samt andra ämnen eller grupper av ämnen som ger upphov till motsvarande farhågor.
- 30) *prioriterade ämnen*: ämnen som fastställts enligt artikel 16.2 och som förtecknas i bilaga X. Bland dessa ämnen finns ”prioriterade farliga ämnen” med vilket menas ämnen som fastställts i enlighet med artikel 16.3 och 16.6 och för vilka åtgärder måste vidtas i enlighet med artikel 16.1 och 16.8.
- 31) *förorenande ämnen*: varje ämne som kan orsaka förorening, särskilt de som förtecknas i bilaga VIII.
- 32) *direkt utsläpp i grundvattnet*: utsläpp av föroreningar i grundvattnet utan att de filtreras genom markytan eller underliggande jordlager.
- 33) *förorening*: direkt eller indirekt tillförsel genom mänsklig verksamhet av ämnen eller värme till luft, vatten eller mark, som kan skada människors hälsa eller kvaliteten på akvatiska ekosystem eller på terrestra ekosystem som är direkt beroende av akvatiska ekosystem, som medför skada på materiell egendom eller försämrar eller hindrar möjligheterna att utnyttja de fördelar naturen erbjuder eller annan legitim användning av miljön.
- 34) *miljömål*: de mål som fastställs i artikel 4.
- 35) *miljö-kvalitetsnormer*: koncentrationen av ett visst förorenande ämne eller en viss grupp av förorenande ämnen i vatten, sediment eller biota, som, för att skydda människors hälsa och miljön, inte bör överskridas.
- 36) *kombinerat tillvägagångssätt*: reglering av utsläpp till ytvattnet i enlighet med det tillvägagångssätt som anges i artikel 10.
- 37) *dricksvatten*: samma betydelse som i direktiv 80/778/EEG, ändrat genom direktiv 98/83/EG.
- 38) *vattentjänster*: alla tjänster som tillhandahåller hushåll, myndigheter eller någon slags ekonomisk verksamhet
- a) uttag, uppdämning, lagring, rening och distribution av ytvatten eller grundvatten,
 - b) insamling och rening av avloppsvatten som senare släpps ut till ytvatten.
- 39) *vattenanvändning*: vattentjänster samt all annan verksamhet som enligt artikel 5 och bilaga II anges ha en väsentlig effekt på vattenstatusen.

▼B

Detta begrepp gäller för artikel 1 och för den ekonomiska analys som utförs enligt artikel 5 och bilaga III.b.

- 40) *gränsvärden för utsläpp*: massa, uttryckt i vissa specifika parametrar, i koncentration och/eller i utsläppsnivå, som inte får överskridas under en eller flera tidsperioder. Gränsvärden för utsläpp får också bestämmas för vissa grupper, familjer eller kategorier av ämnen, i synnerhet för dem som anges i artikel 16.

Gränsvärden för utsläpp när det gäller ämnen skall normalt gälla vid den punkt där utsläppen lämnar anläggningen, utan hänsyn till utspädning när de bestäms. När det gäller indirekta utsläpp till vatten får hänsyn tas till effekten av en reningsanläggning för avloppsvatten när de berörda anläggningarnas gränsvärden för utsläpp bestäms förutsatt att en likvärdig nivå garanteras för skydd av miljön som helhet och att detta inte leder till högre nivåer av förorening i miljön.

- 41) *utsläppsreglering*: reglering som kräver särskilda gränser för utsläppen, t.ex. ett gränsvärde för utsläpp, eller på annat sätt anger gränser eller villkor för effekter, art eller andra karakteristika hos ett utsläpp eller driftsförhållanden som påverkar utsläpp. Användning av uttrycket ”utsläppsreglering” i detta direktiv får, såvitt avser bestämmelserna i något annat direktiv, inte förstås som en omtolkning av de bestämmelserna i något avseende.

*Artikel 3***Samordning av administrativa arrangemang inom avrinningsdistrikt**

1. Medlemsstaterna skall identifiera de enskilda avrinningsområden som ligger inom deras nationella territorium och skall för detta direktivs ändamål hänföra dem till enskilda avrinningsdistrikt. Mindre avrinningsområden kan kombineras med större avrinningsområden eller förenas med angränsande mindre områden för att bilda enskilda avrinningsdistrikt där detta är lämpligt. I de fall grundvatten inte helt följer ett visst avrinningsområde, skall de identifieras och hänföras till det närmaste eller det lämpligaste avrinningsdistriktet. Kustvatten skall identifieras och hänföras till det/de närmaste eller lämpligaste avrinningsdistriktet/-distrikten.

2. Medlemsstaterna skall säkerställa lämpliga administrativa arrangemang - vilket innefattar att de skall identifiera lämplig behörig myndighet - för tillämpningen av bestämmelserna i detta direktiv inom varje avrinningsdistrikt som ligger på deras territorium.

3. Medlemsstaterna skall se till att ett avrinningsområde som täcker mer än en medlemsstats territorium hänförs till ett internationellt avrinningsdistrikt. Om de berörda medlemsstaterna begär det, skall kommissionen vidta åtgärder för att det skall bli lättare att hänföra avrinningsområden till sådana internationella avrinningsdistrikt.

Varje medlemsstat skall säkerställa lämpliga administrativa arrangemang - vilket innefattar att de skall identifiera lämplig behörig myndighet - för tillämpningen av bestämmelserna i detta direktiv inom den del av varje internationellt avrinningsdistrikt som ligger på dess territorium.

4. Medlemsstaterna skall se till att detta direktivs krav för att uppnå miljömålen enligt artikel 4, och i synnerhet alla åtgärdsprogram, samordnas för hela avrinningsdistriktet. När det gäller internationella avrinningsdistrikt skall de berörda medlemsstaterna tillsammans sköta denna samordning och får för detta ändamål använda befintliga strukturer som internationella avtal givit upphov till. Om de berörda medlemsstaterna begär det, skall kommissionen vidta åtgärder för att det skall bli lättare att upprätta åtgärdsprogrammen.

5. I de fall ett avrinningsdistrikt sträcker sig utanför gemenskapens territorium skall den berörda medlemsstaten eller de berörda medlems-

▼B

staterna sträva efter att på lämpligt sätt åstadkomma samordning med relevanta icke-medlemsstater för att uppnå direktivets mål i hela avrinningsdistriktet. Medlemsstaterna skall se till att bestämmelserna i detta direktiv tillämpas på deras territorier.

6. Medlemsstaterna får utse ett befintligt nationellt eller internationellt organ till behörig myndighet för detta direktivs ändamål.

7. Medlemsstaterna skall utse den behöriga myndigheten senast vid den tidpunkt som anges i artikel 24.

8. Senast sex månader efter den tidpunkt som anges i artikel 24 skall medlemsstaterna till kommissionen överlämna en förteckning över sina behöriga myndigheter och de behöriga myndigheterna för alla de internationella organ de deltar i. För varje behörig myndighet skall den information som anges i bilaga I överlämnas.

9. Medlemsstaterna skall informera kommissionen om alla förändringar av den information som har överlämnats enligt punkt 8, inom tre månader efter det att förändringen har blivit gällande.

*Artikel 4***Miljömål**

1. Vid genomförande av de åtgärdsprogram som anges i förvaltningsplanerna för avrinningsdistrikt skall medlemsstaterna

a) när det gäller ytvatten

- i) genomföra alla åtgärder som är nödvändiga för att förebygga en försämring av statusen i alla ytvattenförekomster, om inte annat följer av tillämpningen av punkterna 6 och 7 och utan att det påverkar tillämpningen av punkt 8,
- ii) skydda, förbättra och återställa alla ytvattenförekomster om inte annat följer av tillämpningen av punkt iii när det gäller konstgjorda och kraftigt modifierade vattenförekomster i syfte att uppnå en god ytvattenstatus senast 15 år efter detta direktivs ikraftträdande i enlighet med bestämmelserna i bilaga V, om inte annat följer av tillämpningen av de förlängningar som beslutats i enlighet med punkt 4 och av tillämpningen av punkterna 5, 6 och 7 och utan att det påverkar tillämpningen av punkt 8,
- iii) skydda och förbättra alla konstgjorda och kraftigt modifierade vattenförekomster i syfte att uppnå en god ekologisk potential och en god kemisk ytvattenstatus senast 15 år efter detta direktivs ikraftträdande i enlighet med bestämmelserna i bilaga V, om inte annat följer av tillämpningen av de förlängningar som beslutats i enlighet med punkt 4 och av tillämpningen av punkterna 5, 6 och 7 och utan att det påverkar tillämpningen av punkt 8,
- iv) genomföra nödvändiga åtgärder i enlighet med artikel 16.1 och 16.8, i syfte att gradvis minska förorening från prioriterade ämnen och för att utsläpp och spill av prioriterade farliga ämnen skall upphöra eller stegvis elimineras,

utan att det påverkar de relevanta internationella avtal som avses i artikel 1 för de berörda parterna,

b) när det gäller grundvatten

- i) genomföra de åtgärder som är nödvändiga för att förebygga eller begränsa att föroreningar kommer ut i grundvattnet samt att förebygga en försämring av statusen i alla grundvattenförekomster, om inte annat följer av tillämpningen av punkterna 6 och 7 och utan att det påverkar tillämpningen av punkt 8 i

▼B

denna artikel och om inte annat följer av tillämpningen av artikel 11.3 j,

- ii) skydda, förbättra och återställa alla grundvattenförekomster, säkerställa en balans mellan uttag och grundvattenbildning i syfte att uppnå en god grundvattenstatus senast 15 år efter detta direktivs ikraftträdande, i enlighet med bestämmelserna i bilaga V, om inte annat följer av tillämpningen av de förlängningar som beslutats i enlighet med punkt 4, och av tillämpningen av punkterna 5, 6 och 7 och utan att det påverkar tillämpningen av punkt 8 i denna artikel och om inte annat följer av tillämpningen av artikel 11.3 j,
- iii) genomföra de åtgärder som är nödvändiga för att motverka varje eventuell betydande tendens till ökning av koncentrationen av alla föroreningar som orsakas av mänsklig verksamhet för att gradvis minska föroreningen av grundvattnet,

åtgärder för att motverka sådana tendenser skall genomföras i enlighet med artikel 17.2, 17.4 och 17.5 varvid hänsyn skall tas till tillämpliga standarder i den relevanta gemenskapslagstiftningen, om inte annat följer av tillämpningen av punkterna 6 och 7 och utan att det påverkar tillämpningen av punkt 8,

c) när det gäller skyddade områden

åstadkomma överensstämmelse med alla normer och mål senast 15 år efter tidpunkten för detta direktivs ikraftträdande, om inte annat anges i den gemenskapslagstiftning enligt vilken de enskilda skyddade områdena har fastställts.

2. Om fler än ett av målen enligt punkt 1 avser en viss vattenförekomst, skall det strängaste målet gälla.

3. Medlemsstaterna får definiera en ytvattenförekomst som konstgjord eller kraftigt modifierad när

- a) de förändringar i förekomstens hydromorfologiska egenskaper som vore nödvändiga för att uppnå en god ekologisk status skulle få en betydande negativ inverkan på
 - i) miljön i stort,
 - ii) sjöfart, inklusive hamnanläggningar, eller rekreation,
 - iii) verksamheter för vilka vatten lagras, t.ex. dricksvattenförsörjning, kraftproduktion eller bevattning,
 - iv) vattenreglering, skydd mot översvämning, markdränering, eller
 - v) andra, lika viktiga, hållbara mänskliga utvecklingsverksamheter,
- b) de nyttiga mål som skall uppnås genom de konstgjorda eller förändrade egenskaperna hos vattenförekomsten på grund av teknisk genomförbarhet eller oproportionerligt höga kostnader inte rimligen kan uppnås på något annat sätt som utgör ett bättre alternativ för miljön.

En sådan definition samt skälen för den skall särskilt omnämnas i de förvaltningsplaner för avrinningsdistrikt som krävs enligt artikel 13 samt ses över vart sjätte år.

4 De tidsfrister som fastställs enligt punkt 1 kan förlängas i syfte att stegvis nå målen för vattenförekomster, under förutsättning att ingen ytterligare försämring av en påverkad vattenförekomsts status äger rum, när samtliga följande villkor är uppfyllda:

- a) Medlemsstaterna konstaterar att alla nödvändiga förbättringar av statusen hos vattenförekomsterna inte rimligen kan åstadkommas inom de tidsramar som fastställs i den punkten av åtminstone ett av följande skäl:

▼B

- i) Omfattningen av de erforderliga förbättringarna kan av tekniska skäl endast åstadkommas stegvis på ett sätt som spränger tidsramarna.
 - ii) Att slutföra förbättringarna inom tidsramarna skulle bli oproportionerligt kostsamt.
 - iii) Naturliga förhållanden omöjliggör tillräckligt snabb förbättring av vattenförekomstens status.
- b) Förlängningen av tidsfristen, och skälen till detta, anges särskilt och förklaras i den förvaltningsplan för avrinningsdistriktet som krävs enligt artikel 13.
- c) Förlängningarna är begränsade till högst två ytterligare uppdateringar av förvaltningsplanen för avrinningsdistriktet utom i fall där de naturliga förhållandena är sådana att målen inte kan nås inom denna period.
- d) En sammanfattning av de åtgärder som krävs enligt artikel 11 och som anses nödvändiga för att progressivt höja vattenförekomsternas status till den nivå som krävs inom den förlängda tidsfristen, anledningarna till varje betydande försening med genomförandet av dessa åtgärder och den förväntade tidtabellen för deras genomförande återges i förvaltningsplanen för avrinningsdistriktet. En översyn av genomförandet av dessa åtgärder och en sammanfattning av eventuella tilläggsåtgärder skall tas med i uppdaterade versioner av förvaltningsplanen för avrinningsdistriktet.

5. Medlemsstaterna får inrikta sig på att uppnå mindre stränga miljömål än de som krävs enligt punkt 1 för särskilda vattenförekomster när dessa är så påverkade av mänsklig verksamhet, i enlighet med artikel 5.1, eller när deras naturliga tillstånd är sådant att uppnåendet av dessa mål skulle vara omöjligt eller oproportionerligt dyrt och om samtliga följande villkor är uppfyllda:

- a) De miljömässiga och samhällsekonomiska behov som sådan mänsklig verksamhet fyller kan inte tillgodoses på något annat sätt som skulle vara ett bättre alternativ för miljön utan att medföra oproportionerliga kostnader.
- b) Medlemsstaterna ser till
 - att bästa möjliga ekologiska och kemiska status uppnås för ytvatten med beaktande av de inverknings som inte rimligtvis hade kunnat undvikas på grund av den mänskliga verksamhetens eller föreningens karaktär,
 - att grundvattnets status som gott vatten förändras så lite som möjligt med beaktande av de inverknings som inte rimligtvis hade kunnat undvikas på grund av den mänskliga verksamhetens eller föreningens karaktär.
- c) Ingen fortsatt försämring av den påverkade vattenförekomstens status inträffar.
- d) Uppställandet av mindre stränga miljömål, och skälen till detta, anges särskilt i den förvaltningsplan för avrinningsdistriktet som krävs enligt artikel 13 och dessa mål ses över vart sjätte år.

6. Tillfällig försämring av vattenförekomsternas status utgör ingen överträdelse av detta direktivs krav om försämringen är ett resultat av omständigheter som orsakas av naturliga skäl eller force majeure och som är exceptionella eller som inte rimligtvis hade kunnat förutses, särskilt extrem översvämning och utdragen torka, eller som är ett resultat av omständigheter till följd av olyckor som inte rimligtvis kunnat förutses, när samtliga följande villkor är uppfyllda:

- a) Alla genomförbara åtgärder vidtas för att förebygga ytterligare statusförsämring och för att inte äventyra uppnåendet av detta direktivs mål i andra vattenförekomster som inte påverkas av dessa omständigheter.

▼B

- b) Förutsättningarna för att sådana omständigheter som är exceptionella eller som rimligtvis inte hade kunnat förutses skall kunna förklaras föreligga, inbegripet antagande av lämpliga indikatorer, anges i förvaltningsplanen för avrinningsdistriktet.
- c) De åtgärder som skall vidtas under sådana exceptionella omständigheter finns upptagna i åtgärdsprogrammet och kommer inte att äventyra återställandet av vattenförekomstens kvalitet när dessa omständigheter inte längre föreligger.
- d) Effekterna av omständigheter som är exceptionella eller som rimligtvis inte hade kunnat förutses ses över årligen och, med förbehåll för de skäl som anges i punkt 4 a, alla genomförbara åtgärder vidtas i syfte att återställa vattenförekomsten till dess status före effekterna av dessa omständigheter så snart detta rimligen kan genomföras.
- e) En sammanfattning av effekterna av omständigheterna och av de åtgärder som vidtas eller skall vidtas i enlighet med punkterna a och d skall tas med i nästa uppdaterade version av förvaltningsplanen för avrinningsdistriktet.

7. Medlemsstaterna gör sig inte skyldiga till överträdelse av detta direktiv i följande fall:

- om god grundvattenstatus, god ekologisk status eller, i förekommande fall, god ekologisk potential inte uppnås eller försämring av statusen hos en yt- eller grundvattenförekomst inte förebyggs, och detta är en följd av nya modifieringar i en ytvattenförekomst fysiska karakteristika eller förändringar i nivån hos grundvattenförekomster, eller
- om en försämring från hög status till god status hos en ytvattenförekomst inte förebyggs och detta är en följd av nya hållbara mänskliga utvecklingsverksamheter,

och om samtliga följande villkor är uppfyllda:

- a) Alla genomförbara åtgärder vidtas för att mildra de negativa konsekvenserna för vattenförekomstens status.
- b) Skälen för ändringarna anges särskilt och förklaras i den förvaltningsplan för avrinningsdistriktet som krävs enligt artikel 13 och målen ses över vart sjätte år.
- c) Skälen för dessa modifieringar eller förändringar är ett allmänintresse av större vikt, och/eller fördelarna för miljön och samhället med att uppnå målen enligt punkt 1 uppväger inte fördelarna med de nya modifieringarna eller förändringarna för människors hälsa, för vidmakthållandet av människors säkerhet eller för en hållbar utveckling.
- d) De nyttiga mål som dessa modifieringar eller förändringar av vattenförekomsten skall medföra kan, av tekniska skäl eller på grund av orimliga kostnader, inte uppnås på något annat sätt som skulle vara ett betydligt bättre alternativ för miljön.

8. Vid tillämpning av punkterna 3, 4, 5, 6 och 7 skall en medlemsstat se till att tillämpningen inte permanent hindrar eller äventyrar uppnåendet av detta direktivs mål i andra vattenförekomster inom samma avrinningsdistrikt och att den är förenlig med genomförandet av gemenskapens övriga miljölagstiftning.

9. Åtgärder måste vidtas för att se till att tillämpningen av de nya bestämmelserna, däribland tillämpningen av punkterna 3, 4, 5, 6 och 7, säkerställer åtminstone samma skyddsnivå som den befintliga gemenskapslagstiftningen.



Artikel 5

Avrinningsdistriktets karakteristika, översyn av miljökonsekvenserna av mänsklig verksamhet och ekonomisk analys av vattenanvändning

1. Varje medlemsstat skall se till att det för varje avrinningsdistrikt eller för den del av ett avrinningsdistrikt som ligger på dess territorium, utförs

- en analys av dess karakteristika,
- en översyn av konsekvenserna av mänsklig verksamhet för ytvattnets och grundvattnets status, och
- en ekonomisk analys av vattenanvändningen

enligt de tekniska specifikationerna i bilagorna II och III, och att dessa är avslutade senast fyra år efter tidpunkten för detta direktivs ikraftträdande.

2. De analyser och översyner som anges i punkt 1 skall ses över och om nödvändigt uppdateras senast 13 år efter tidpunkten för detta direktivs ikraftträdande och vart sjätte år därefter.

Artikel 6

Register över skyddade områden

1. Medlemsstaterna skall se till att det upprättas ett eller flera register över alla områden inom varje avrinningsdistrikt som har förklarats kräva särskilt skydd enligt viss gemenskapslagstiftning för skyddet av deras yt- och grundvatten eller för bevarandet av livsmiljöer och arter som är direkt beroende av vatten. De skall se till att registren färdigställs senast fyra år efter tidpunkten för detta direktivs ikraftträdande.

2. Registret eller registren skall omfatta alla vattenförekomster som identifierats enligt artikel 7.1 och alla skyddade områden som omfattas av bilaga IV.

3. För varje avrinningsdistrikt skall registret eller registren över skyddade områden ses över regelbundet och hållas uppdaterade.

Artikel 7

Vatten som används för uttag av dricksvatten

1. Medlemsstaterna skall för varje avrinningsdistrikt identifiera

- alla vattenförekomster som används för uttag av vatten som är avsett att användas som dricksvatten och som ger mer än 10 m³ per dag i genomsnitt eller betjänar mer än femtio personer, och
- de vattenförekomster som är avsedda för sådan framtida användning.

Medlemsstaterna skall i enlighet med bilaga V övervaka sådana vattenförekomster som enligt bilaga V ger mer än 100 m³ per dag i genomsnitt.

2. I fråga om de vattenförekomster som identifieras enligt punkt 1, skall medlemsstaterna se till att uppfylla målen i artikel 4 i enlighet med detta direktivs krav för ytvattenförekomster, inklusive de kvalitetsnormer som fastställs på gemenskapsnivå enligt artikel 16 och dessutom se till att det resulterande vattnet enligt det vattenreningsystem som används och i enlighet med gemenskapslagstiftningen uppfyller kraven i direktiv 80/778/EEG, ändrat genom direktiv 98/83/EG.

3. Medlemsstaterna skall säkerställa erforderligt skydd för de identifierade vattenförekomsterna i syfte att undvika försämring av deras kvalitet för att minska den nivå av vattenrening som krävs för framställ-

▼B

ning av dricksvatten. Medlemsstaterna får upprätta säkerhetszoner för dessa vattenförekomster.

*Artikel 8***Övervakning av ytvattenstatus, grundvattenstatus och skyddade områden**

1. Medlemsstaterna skall se till att det upprättas program för övervakning av vattenstatusen för att upprätta en sammanhållen och heltäckande översikt över vattenstatusen inom varje avrinningsdistrikt enligt följande:

— För ytvatten skall dessa program omfatta

- i) volym och nivå eller flödes hastighet i den mån det är relevant för den ekologiska och kemiska statusen och den ekologiska potentialen, och
- ii) den ekologiska och kemiska statusen och den ekologiska potentialen.

— För grundvatten skall dessa program omfatta övervakning av kemisk och kvantitativ status.

— För skyddade områden skall de ovannämnda programmen kompletteras med specifikationerna i den gemenskapslagstiftning enligt vilken de enskilda skyddade områdena upprättades.

2. Dessa program skall vara operationella senast sex år efter tidpunkten för detta direktivs ikraftträdande, om inte annat anges i den berörda lagstiftningen. Övervakningen skall stämma överens med kraven i bilaga V.

▼M2

3. Det ska utarbetas tekniska specifikationer och standardmetoder för analys och övervakning av vattenstatusen. Dessa åtgärder, som avser att ändra icke väsentliga delar i detta direktiv genom att komplettera det, ska antas i enlighet med det föreskrivande förfarande med kontroll som avses i artikel 21.3.

▼B*Artikel 9***Täckning av kostnaderna för vattentjänster**

1. Medlemsstaterna skall beakta principen om kostnadstäckning för vattentjänster inberäknat miljö- och resurskostnader, med beaktande av den ekonomiska analys som utförs enligt bilaga III och i enlighet framförallt med principen att förorenaren betalar.

Medlemsstaterna skall senast 2010 se till att:

- prispolitiken för vatten ger vattenförbrukarna tillräckliga incitament till effektiv användning av vattenresurserna och att den därigenom bidrar till miljömålen i detta direktiv,
- de olika vattenanvändningsverksamheterna, uppdelade på åtminstone industri, hushåll och jordbruk adekvat bidrar till kostnadstäckningen för vattentjänster, med utgångspunkt i den ekonomiska analys som utförts enligt bilaga III och med beaktande av principen om att förorenaren betalar.

Medlemsstaterna kan härvid beakta kostnadstäckningens sociala, miljömässiga och ekonomiska effekter liksom geografiska och klimatiska förhållanden i den eller de regioner som påverkas.

2. Medlemsstaterna skall i förvaltningsplanerna för avrinningsdistriktet rapportera om de planerade praktiska åtgärder för att genomföra punkt 1, vilka kommer att bidra till att miljömålen i detta direktiv

▼B

uppnås samt om de olika vattenanvändningsverksamheternas bidrag till en kostnadstäckning för vattentjänster.

3. Inget i denna artikel hindrar finansiering av särskilda förebyggande eller avhjälpande åtgärder för att nå detta direktivs mål.

4. Medlemsstaterna skall inte anses ha överträtt detta direktiv om de i enlighet med fastslagen praxis beslutar att inte tillämpa bestämmelserna i punkt 1 andra stycket och i samma syfte de relevanta bestämmelserna i punkt 2 för en viss vattenanvändningsverksamhet, såvida detta inte äventyrar syftena och möjligheten att uppnå målen för detta direktiv. Medlemsstaterna skall rapportera skälen till varför de inte fullt ut tillämpar punkt 1 andra stycket i förvaltningsplanerna för avrinningsdistriktet

*Artikel 10***Kombinerat tillvägagångssätt för punktkällor och diffusa källor**

1. Medlemsstaterna skall se till att alla utsläpp som avses i punkt 2 till ytvatten regleras i enlighet med det kombinerade tillvägagångssätt som framgår av denna artikel.

2. Medlemsstaterna skall säkerställa upprättande och/eller genomförande av

- a) utsläppsregleringar som grundas på bästa tillgängliga teknik eller
- b) relevanta gränsvärden för utsläpp eller,
- c) i fall av diffusa konsekvenser, regleringarna inklusive, när det är lämpligt, bästa miljöpraxis, enligt
 - rådets direktiv 96/61/EG av den 24 september 1996 om samordnade åtgärder för att förebygga och begränsa föroreningar ⁽¹⁾,
 - rådets direktiv 91/271/EEG av den 21 maj 1991 om rening av avloppsvatten för tätbebyggelse ⁽²⁾,
 - rådets direktiv 91/676/EEG av den 12 december 1991 om skydd mot att vatten förorenas av nitrater från jordbruket ⁽³⁾,
 - de direktiv som har antagits i enlighet med artikel 16 i detta direktiv,
 - de direktiv som förtecknas i bilaga IX,
 - all annan relevant gemenskapslagstiftning

senast tolv år efter tidpunkten för detta direktivs ikraftträdande, om inte annat anges i den berörda lagstiftningen.

3. Om ett kvalitetsmål eller en kvalitetsnorm, oavsett om det/den har upprättats i enlighet med detta direktiv, i enlighet med de direktiv som förtecknas i bilaga IX eller i enlighet med någon annan gemenskapslagstiftning, uppställer strängare villkor än de som skulle bli resultatet vid tillämpning av punkt 2, skall strängare utsläppsregleringar fastställas.

*Artikel 11***Åtgärdsprogram**

1. Varje medlemsstat skall för varje avrinningsdistrikt eller för den del av ett internationellt avrinningsdistrikt som ligger på dess territorium se till att ett åtgärdsprogram upprättas och därvid beakta resultaten av de analyser som krävs enligt artikel 5 för att uppnå de mål som fastställs

⁽¹⁾ EGT L 257, 10.10.1996, s. 26.

⁽²⁾ EGT L 135, 30.5.1991, s. 40. Direktivet senast ändrat genom kommissionens direktiv 98/15/EG (EGT L 67, 7.3.1998, s. 29).

⁽³⁾ EGT L 375, 31.12.1991, s. 1.

▼B

enligt artikel 4. Sådana åtgärdsprogram kan hänvisa till åtgärder till följd av lagstiftning som antagits på nationell nivå och som omfattar hela medlemsstatens territorium. När det är lämpligt kan en medlemsstat besluta om åtgärder för alla avrinningsdistrikt och/eller de delar av internationella avrinningsdistrikt som ligger på dess territorium.

2. Varje åtgärdsprogram skall inbegripa de ”grundläggande” åtgärder som anges i punkt 3, samt vid behov ”kompletterande” åtgärder.

3. Med ”grundläggande” åtgärder avses de minimikrav som skall uppfyllas och de skall bestå av följande:

- a) De åtgärder som krävs för att genomföra gemenskapslagstiftningen för skydd av vatten, inklusive de åtgärder som krävs enligt den lagstiftning som anges i artikel 10 och i bilaga VI, del A.
- b) Åtgärder som anses lämpliga för de syften som anges i artikel 9.
- c) Åtgärder för att främja en effektiv och hållbar vattenanvändning för att undvika att uppnåendet av de mål som anges i artikel 4 äventyras.
- d) Åtgärder för att uppfylla kraven i artikel 7, däribland åtgärder för att skydda vattenkvaliteten för att minska den nivå av vattenrening som krävs för framställning av dricksvatten.
- e) Reglering av uttag av sött ytvatten och grundvatten, samt uppdämning av sött ytvatten, inklusive ett eller flera register över vattenuttag och ett krav på förhandsprövning för uttag och uppdämning. Dessa regleringar skall regelbundet ses över och, när så är nödvändigt, uppdateras. Medlemsstaterna kan från dessa regleringar undanta uttag och uppdämning som inte har några betydande konsekvenser för vattnets status.
- f) Regleringar, inklusive ett krav på förhandsprövning för konstgjord påfyllning eller förstärkning av grundvattenförekomster. Vattnet som används kan hämtas från vilket ytvatten eller grundvatten som helst, förutsatt att användningen av källan inte äventyrar uppnåendet av de miljömål som fastställts för källan eller den påfyllda eller förstärkta grundvattenförekomsten. Dessa regleringar skall regelbundet ses över och, när så är nödvändigt, uppdateras.
- g) När det gäller utsläpp från punktkällor som kan ge upphov till föroreningar, ett krav på förhandsreglering, till exempel ett förbud mot att förorenande ämnen släpps ut i vattnet, eller ett krav på förhandsprövning eller registrering som baseras på allmänna bindande regler, där utsläppsregleringar för de berörda förorenande ämnena fastställs, inbegripet regleringar i enlighet med artikel 10 och 16. Dessa regleringar skall regelbundet ses över och, när så är nödvändigt, uppdateras.
- h) När det gäller diffusa källor som kan ge upphov till föroreningar, åtgärder för att hindra eller reglera utsläpp av förorenande ämnen. Regleringarna kan vara i form av ett krav på förhandsreglering, till exempel ett förbud mot att förorenande ämnen släpps ut i vattnet, eller ett krav på förhandsprövning eller registrering på grundval av allmänna bindande regler där ett sådant krav inte annars föreskrivs i gemenskapslagstiftningen. Dessa regleringar skall regelbundet ses över och, när så är nödvändigt, uppdateras.
- i) När det gäller alla andra betydande negativa konsekvenser för den vattenstatus som identifieras enligt artikel 5 och bilaga II, särskilt åtgärder för att se till att vattenförekomsternas hydromorfologiska förhållanden är förenliga med uppnåendet av den ekologiska status som krävs eller god ekologisk potential för vattenförekomster som betecknas som konstgjorda eller kraftigt modifierade. Regleringar för detta ändamål kan vara i form av ett krav på förhandsprövning eller registrering på grundval av allmänna bindande regler där ett sådant krav inte annars föreskrivs i gemenskapslagstiftningen. Dessa regleringar skall regelbundet ses över och, när så är nödvändigt, uppdateras.

▼B

- j) Ett förbud mot direkta utsläpp av förorenande ämnen till grundvatten om inte annat följer av följande bestämmelser:

Medlemsstaterna får tillåta återföring till samma akvifer av vatten som använts för geotermiska ändamål.

De får också, med angivande av villkoren härför, tillåta

- injektering av vatten som innehåller ämnen som är ett resultat av utforskning och utvinning av kolväten eller av gruvverksamhet och injektering av vatten av tekniska skäl i geologiska formationer ur vilka kolväten eller andra ämnen har utvunnits eller i geologiska formationer som av naturliga skäl är permanent olämpliga för andra ändamål. Dessa injekteringar får inte innehålla andra ämnen än sådana ämnen som är ett resultat av ovan nämnda verksamheter,
- återföring av grundvatten som pumpats upp ur gruvor och stombrott eller i samband med uppförande eller underhåll av konstruktionsarbeten,
- injektering av naturgas och gasol (LPG) för lagringsändamål i geologiska formationer som av naturliga skäl är permanent olämpliga för andra ändamål,
- injektering av naturgas eller gasol (LPG) för lagringsändamål i andra geologiska formationer där en tryggad gasförsörjning är av utomordentligt stor betydelse, och där injekteringen är sådan att alla nuvarande eller framtida risker för en försämring av kvaliteten på mottagande grundvatten hindras,
- konstruktions- och byggnadsarbeten och liknande verksamheter på eller i marken som kommer i kontakt med grundvatten. För dessa ändamål får medlemsstaterna bestämma att sådana verksamheter skall behandlas som tillåtna under förutsättning att de utförs i enlighet med allmänna bindande regler som medlemsstaterna har utarbetat med avseende på sådana verksamheter,
- utsläpp av små mängder av ämnen för vetenskapliga ändamål, för karakterisering, skydd eller förbättring av grundvattenförekomster, dock högst den mängd som är absolut nödvändig för dessa ändamål,

förutsatt att dessa utsläpp inte äventyrar uppnåendet av de miljömål som fastställts för den grundvattenförekomsten.

- k) I enlighet med åtgärder som vidtas enligt artikel 16, åtgärder för att eliminera förorening av ytvatten genom de ämnen som specificeras i den lista över prioriterade ämnen som beslutas enligt artikel 16.2 och för att progressivt minska förorening genom andra ämnen som annars skulle kunna hindra medlemsstaterna från att uppnå de mål för ytvattenförekomster som anges i artikel 4.
- l) Alla åtgärder som krävs för att hindra betydande spill av förorenande ämnen från tekniska installationer, och för att hindra och/eller minska konsekvenserna av oavsiktliga föroreningsincidenter exempelvis på grund av översvämning, bl.a. genom system för att upptäcka eller varna för sådana händelser, inklusive i händelse av olyckor som inte rimligtvis kunnat förutses, alla lämpliga åtgärder för att minska risken för akvatiska ekosystem.

4. Med ”kompletterande” åtgärder avses åtgärder som utformas och genomförs utöver de grundläggande åtgärderna för att nå mål som ställs upp enligt artikel 4. Bilaga VI del B innehåller en icke-uttömmande förteckning över sådana åtgärder.

Medlemsstaterna får också besluta om ytterligare kompletterande åtgärder som syftar till ytterligare skydd eller förbättringar av vatten som omfattas av detta direktiv, inbegripet genomförande av sådana relevanta internationella avtal som avses i artikel 1.

▼B

5. När övervakningsdata eller andra data indikerar att det är osannolikt att de mål för vattenförekomsten som ställs upp enligt artikel 4 kommer att nås, skall medlemsstaten se till att

- orsakerna till det eventuella misslyckandet undersöks,
- relevanta tillstånd och godkännanden granskas och ses över vid behov,
- övervakningsprogrammen ses över och ändras vid behov, och
- ytterligare åtgärder som kan vara nödvändiga för att nå dessa mål beslutas, bland annat, då så är lämpligt, fastställande av strängare miljö kvalitetsnormer i enlighet med förfarandena i bilaga V.

När dessa orsaker är ett resultat av omständigheter som orsakats av naturliga skäl eller force majeure och som är exceptionella eller inte rimligtvis kunnat förutses, särskilt extrem översvämning och utdragen torka, kan medlemsstaten bestämma att ytterligare åtgärder inte är genomförbara, om inte annat föreskrivs i artikel 4.5.

6. Vid genomförandet av åtgärder enligt punkt 3 skall medlemsstaterna vidta alla lämpliga åtgärder för att föroreningen av marina vatten inte skall öka. Utan hinder av befintlig lagstiftning får tillämpningen av åtgärder som vidtas enligt punkt 3 inte på några villkor, varken direkt eller indirekt, leda till ökad förorening av ytvatten. Detta krav skall inte gälla om det skulle leda till ökad förorening av miljön som helhet.

7. Åtgärdsprogrammen skall inrättas senast nio år efter tidpunkten för detta direktivs ikraftträdande och alla åtgärder skall vara operationella senast tolv år efter tidpunkten för detta direktivs ikraftträdande.

8. Åtgärdsprogrammen skall ses över, och om nödvändigt uppdateras, senast 15 år efter tidpunkten för detta direktivs ikraftträdande och vart sjätte år därefter. Alla nya eller reviderade åtgärder som fastställs enligt ett uppdaterat program skall vara operationella inom tre år efter deras fastställande.

*Artikel 12***Frågor som inte kan hanteras på medlemsstatsnivå**

1. Om en medlemsstat identifierar en fråga som har konsekvenser för förvaltningen av dess vatten, men som inte kan lösas av medlemsstaten själv, får medlemsstaten underrätta kommissionen och varje annan berörd medlemsstat om frågan och lämna rekommendationer om hur frågan kan lösas.

2. Kommissionen skall svara på alla rapporter eller rekommendationer från medlemsstaterna inom en sexmånadersperiod.

*Artikel 13***Förvaltningsplaner för avrinningsdistrikt**

1. Medlemsstaterna skall se till att det för alla avrinningsdistrikt som i sin helhet finns på dess territorium utarbetas förvaltningsplaner för avrinningsdistrikten.

2. Om ett internationellt avrinningsdistrikt i sin helhet ligger inom gemenskapen, skall medlemsstaterna säkerställa samordning i syfte att utarbeta en enda internationell förvaltningsplan för avrinningsdistriktet. Om en sådan internationell förvaltningsplan inte utarbetas, skall medlemsstaterna utarbeta förvaltningsplaner som omfattar åtminstone de delar av det internationella avrinningsdistriktet som befinner sig på deras territorium för att uppnå målen i detta direktiv.

3. Om ett internationellt avrinningsdistrikt sträcker sig utanför gemenskapens gränser, skall medlemsstaterna eftersträva att utarbeta

▼B

en enda förvaltningsplan för avrinningsdistriktet, och om detta inte är möjligt skall planen åtminstone omfatta den del av det internationella avrinningsdistriktet som ligger på den berörda medlemsstatens territorium.

4. Förvaltningsplaner för avrinningsdistrikt skall innehålla den information som anges i bilaga VII.
5. Förvaltningsplaner för avrinningsdistrikt kan kompletteras med mer detaljerade program och förvaltningsplaner för delavrinningsområde, sektor, fråga eller vattentyp som beaktar särskilda aspekter på vattenförvaltningen. Genomförande av dessa åtgärder skall inte frita medlemsstaterna från någon av deras skyldigheter enligt återstoden av detta direktiv.
6. Förvaltningsplaner för avrinningsdistrikt skall offentliggöras senast nio år efter tidpunkten för detta direktivs ikraftträdande.
7. Förvaltningsplaner för avrinningsdistrikt skall ses över och uppdateras senast 15 år efter tidpunkten för detta direktivs ikraftträdande och vart sjätte år därefter.

*Artikel 14***Information till och samråd med allmänheten**

1. Medlemsstaterna skall uppmuntra aktiv medverkan från samtliga berörda parter i genomförandet av detta direktiv, särskilt när det gäller att utarbeta, se över och uppdatera förvaltningsplanerna för avrinningsdistriktet. Medlemsstaterna skall för varje avrinningsdistrikt offentliggöra följande, som skall göras tillgängligt för kommentarer från allmänheten, däribland användarna:

- a) En tidtabell och ett arbetsprogram för utarbetandet av planen samt en redogörelse för vilka samråd som skall genomföras, minst tre år före början av den period som planen avser.
- b) En interimsöversikt över väsentliga vattenförvaltningsfrågor i avrinningsområdet minst två år före början av den period som planen avser.
- c) Kopior av utkast till förvaltningsplanen för avrinningsdistriktet minst ett år före början av den period som planen avser.

På begäran skall underlag och information som har använts vid utarbetande av utkastet till förvaltningsplanen för avrinningsdistriktet göras tillgängliga.

2. För att möjliggöra ett aktivt deltagande och samråd skall medlemsstaterna anslå en tid av minst sex månader för skriftliga kommentarer till dessa handlingar.

3. Punkterna 1 och 2 skall i motsvarande grad gälla för uppdaterade förvaltningsplaner för avrinningsdistrikt.

*Artikel 15***Rapportering**

1. Medlemsstaterna skall sända kopior av förvaltningsplanerna för avrinningsdistrikt och alla senare uppdateringar till kommissionen och till alla andra berörda medlemsstater inom tre månader efter offentliggörandet

- a) för avrinningsdistrikt som helt och hållet är belägna på en medlemsstats territorium, alla förvaltningsplaner för avrinningsdistrikt som omfattar det nationella territoriet och som offentliggjorts i enlighet med artikel 13,

▼B

- b) vad gäller internationella avrinningsdistrikt, minst den del av förvaltningsplanerna för avrinningsdistrikt som täcker medlemsstatens territorium.
2. Medlemsstaterna skall lämna sammanfattande rapporter om
- de analyser som krävs enligt artikel 5, och
 - de övervakningsprogram som utarbetas enligt artikel 8
- vilka utarbetas med avseende på den första förvaltningsplanen för avrinningsdistriktet inom tre månader efter deras slutförande.
3. Medlemsstaterna skall inom tre år efter offentliggörandet av varje förvaltningsplan för ett avrinningsdistrikt eller uppdatering enligt artikel 13, lägga fram en interimrapport med en beskrivning av hur långt genomförandet av det planerade åtgärdsprogrammet har framskridit.

*Artikel 16***Strategier mot förorening av vatten**

1. Europaparlamentet och rådet skall besluta om särskilda åtgärder mot förorening av vatten genom enskilda förorenande ämnen eller grupper av förorenande ämnen som innebär en betydande risk för eller som via vattenmiljön utgör en sådan risk, inbegripet sådana risker för vatten som används för uttag av dricksvatten. Åtgärderna skall med avseende på dessa förorenande ämnen syfta till en gradvis minskning och med avseende på prioriterade farliga ämnen, enligt artikel 2.30, syfta till att utsläpp och spill upphör eller stegvis elimineras. Dessa åtgärder skall beslutas på grundval av de förslag som läggs fram av kommissionen i enlighet med de förfaranden som fastställs i fördraget.
2. Kommissionen skall senast den 31 december 1999 lägga fram ett förslag med en lista över prioriterade ämnen som valts ut bland dem som innebär en betydande risk för eller via vattenmiljön utgör en sådan risk. Ämnena skall prioriteras med avseende på åtgärder som skall vidtas på grundval av den risk för eller via vattenmiljön som identifieras genom
- a) riskbedömningar som utförs i enlighet med rådets förordning (EEG) nr 793/93 ⁽¹⁾, rådets direktiv 91/414/EEG ⁽²⁾ och Europaparlamentets och rådets direktiv 98/8/EG ⁽³⁾ eller
 - b) målinriktad riskbaserad bedömning (enligt metoden i förordning (EEG) nr 793/93) som endast inriktas på akvatisk ekotoxicitet och humantoxicitet via vattenmiljön. Om det är nödvändigt för att kunna följa det tidschema som fastställs i punkt 4 skall ämnena prioriteras med avseende på åtgärder som skall vidtas på grundval av den risk för eller via vattenmiljön som identifieras genom ett förenklat riskbaserat bedömningsförfarande som bygger på vetenskapliga principer med särskild hänsyn till
 - belägg för det berörda ämnets inneboende risk och i synnerhet dess akvatiska toxicitet och humantoxicitet via akvatiska exponeringsvägar,
 - genom övervakning erhållna belägg för en utbredd kontaminering av miljön, och
 - andra styrkta faktorer som kan indikera en möjlig utbredd kontaminering av miljön, till exempel produktions- eller användningsmängden av det berörda ämnet samt användningsmönstret.

⁽¹⁾ EGT L 84, 5.4.1993, s. 1.

⁽²⁾ EGT L 230, 19.8.1991, s. 1. Direktivet senast ändrat genom direktiv 98/47/EG (EGT L 191, 7.7.1998, s. 50).

⁽³⁾ EGT L 123, 24.4.1998, s. 1.

▼B

3. I kommissionens förslag skall också de prioriterade farliga ämnena fastställas. Härvid skall kommissionen ta hänsyn till det val av ämnen som ger upphov till oro vilket har gjorts i relevant gemenskapslagstiftning om farliga ämnen eller i relevanta internationella avtal.

4. Kommissionen skall se över den antagna listan över prioriterade ämnen senast fyra år efter tidpunkten för detta direktivs ikraftträdande och minst vart fjärde år därefter samt lägga fram förslag när så är lämpligt.

5. Kommissionen skall när den utarbetar sitt förslag beakta rekommendationer från Vetenskapliga kommittén för toxicitet, ekotoxicitet och miljö, medlemsstaterna, Europaparlamentet, Europeiska miljöbyrån, gemenskapens forskningsprogram, internationella organisationer som gemenskapen är part i, europeiska näringslivsorganisationer inbegripet sådana som företräder små och medelstora företag, europeiska miljöorganisationer samt annan relevant information som kommer till dess kännedom.

6. Kommissionen skall för de prioriterade ämnena lägga fram förslag om reglering för

— att gradvis minska utsläpp och spill av de berörda ämnena, och i synnerhet

— att utsläpp och spill av de ämnen som fastställs i enlighet med punkt 3 upphör eller stegvis elimineras, inklusive en lämplig tidsplan för detta. Tidsplanen skall inte sträcka sig längre än 20 år efter det att dessa förslag antas av Europaparlamentet och rådet i enlighet med bestämmelserna i denna artikel.

Kommissionen skall därvid fastställa en kostnadseffektiv och proportionell nivå på och kombinationen av produkt- och processreglering för både punktkällor och diffusa källor och beakta de gränsvärden för utsläpp för processreglering som gäller i hela gemenskapen. När så är lämpligt kan åtgärder på gemenskapsnivå för processreglering utformas sektor för sektor. När produktregleringen omfattar en översyn av de relevanta tillstånd som har utfärdats enligt direktiv 91/414/EEG samt direktiv 98/8/EG, skall en sådan översyn genomföras i enlighet med bestämmelserna i de direktiven. I varje förslag till reglering skall anges hur dessa skall revideras, uppdateras samt hur deras effektivitet skall bedömas.

7. Kommissionen skall lägga fram förslag om kvalitetsnormer för koncentrationen av de prioriterade ämnena i ytvatten, sediment eller biota.

8. Kommissionen skall lägga fram förslag i enlighet med punkterna 6 och 7, åtminstone med avseende på utsläppsregleringar för punktkällor och om miljökvalitetsnormer, inom två år från det att ämnet i fråga förts upp på listan över prioriterade ämnen. För ämnen som är upptagna på den första listan över prioriterade ämnen skall medlemsstaterna, när det saknas överenskommelse på gemenskapsnivå, sex år efter tidpunkten för detta direktivs ikraftträdande fastställa miljökvalitetsnormer för dessa ämnen för alla ytvatten som är påverkade av utsläpp av dessa ämnen och reglering av huvudkällorna för sådana utsläpp vilka bland annat grundar sig på överväganden av alla tekniska möjligheter till minskning. För ämnen som därefter förts upp på listan över prioriterade ämnen skall medlemsstaterna när det saknas överenskommelse på gemenskapsnivå vidta sådana åtgärder fem år efter den dag då ämnet förts upp på listan.

9. Kommissionen får utarbeta strategier mot förorening av vatten genom andra förorenande ämnen eller grupper av ämnen, inbegripet varje förorening som inträffar till följd av olyckor.

10. När kommissionen utarbetar sina förslag enligt punkterna 6 och 7 skall den också göra en översyn av alla direktiv som förtecknas i bilaga IX. Den skall inom tidsfristen i punkt 8 föreslå en översyn av regleringarna i bilaga IX för alla ämnen på listan över prioriterade ämnen och

▼B

skall föreslå lämpliga åtgärder inklusive eventuellt avskaffande av regleringarna enligt bilaga IX för alla andra ämnen.

Alla regleringar i bilaga IX för vilka översyn föreslås skall avskaffas senast den dag då dessa ändringar träder i kraft.

11. Kommissionen skall föreslå en lista över prioriterade ämnen, vilken omnämns i punkt 2 och 3 och vilken när den antas av Europaparlamentet och rådet, skall bli bilaga X till detta direktiv. Översynen av listan över prioriterade ämnen vilken omnämns i punkt 4 skall ske enligt samma förfarande.

*Artikel 17***Strategier för att hindra och reglera förorening av grundvatten**

1. Europaparlamentet och rådet skall besluta om särskilda åtgärder för att hindra och reglera förorening av grundvatten. Dessa åtgärder skall syfta till att målet om god kemisk grundvattenstatus uppnås i enlighet med artikel 4.1 b och skall beslutas på grundval av det förslag som inom två år efter detta direktivs ikraftträdande läggs fram av kommissionen i enlighet med de förfaranden som fastställs i fördraget.

2. När kommissionen föreslår åtgärder skall den ta hänsyn till den analys som utförs i enlighet med artikel 5 och bilaga II. Dessa åtgärder skall föreslås tidigare om data finns tillgängliga och skall omfatta

- a) kriterier för bedömning av god kemisk grundvattenstatus i enlighet med avsnitt 2.2 i bilaga II samt avsnitten 2.3.2 och 2.4.5 i bilaga V,
- b) kriterier för identifiering av betydande och ihållande uppåtgående trender och för fastställande av utgångspunkter för att motverka trender, vilka skall användas i enlighet med avsnitt 2.4.4 i bilaga V.

3. De åtgärder som beslutas enligt punkt 1 skall ingå i de åtgärdsprogram som krävs enligt artikel 11.

4. Om kriterier enligt punkt 2 saknas på gemenskapsnivå skall medlemsstaterna fastställa lämpliga kriterier senast fem år efter det att detta direktiv har trätt i kraft.

5. Om kriterier enligt punkt 4 saknas på nationell nivå skall utgångspunkten för att motverka trender ligga på högst 75 procent av nivån på de kvalitetsstandarder som fastställts i den befintliga gemenskapslagstiftning som gäller för grundvatten.

*Artikel 18***Kommissionens rapport**

1. Kommissionen skall offentliggöra en rapport om detta direktivs genomförande senast tolv år efter tidpunkten för detta direktivs ikraftträdande och vart sjätte år därefter och överlämna den till Europaparlamentet och rådet.

2. Rapporten skall innefatta följande:

- a) En översyn av hur direktivets genomförande fortskrider.
- b) En översyn av yt- och grundvattenstatusen i gemenskapen samordnat med Europeiska miljöbyrån.
- c) En översikt över de förvaltningsplaner för avrinningsdistrikt som har lagts fram i enlighet med artikel 15, inklusive förslag till förbättringar av framtida planer.
- d) En sammanfattning av svaret på var och en av de rapporter eller rekommendationer till kommissionen som framförts av medlemsstaterna i enlighet med artikel 12.

▼B

e) En sammanfattning av de förslag, regleringsåtgärder och strategier som har utarbetats enligt artikel 16.

f) En sammanfattning av svaren på Europaparlamentets och rådets kommentarer till tidigare genomföranderapporter.

3. Kommissionen skall även offentliggöra en rapport om hur genomförandet fortskrider på grundval av medlemsstaternas sammanfattande rapporter i enlighet med artikel 15.2 samt överlämna den till Europaparlamentet och medlemsstaterna senast två år efter de tidpunkter som avses i artiklarna 5 och 8.

4. Kommissionen skall inom tre år efter offentliggörandet av varje rapport, i enlighet med punkt 1, offentliggöra en interimrapport som på grundval av medlemsstaternas interimrapporter enligt artikel 15.3 redogör för hur genomförandet fortskrider. Den skall överlämnas till Europaparlamentet och rådet.

5. Kommissionen skall, när det är lämpligt och i överensstämmelse med rapporteringscykeln, sammankalla en konferens med berörda parter från var och en av medlemsstaterna om gemenskapens vattenpolitik, för att de skall kunna ge synpunkter på kommissionens rapporter om genomförandet och för att utbyta erfarenheter.

Deltagarna skall omfatta företrädare för de berörda myndigheterna, Europaparlamentet, icke-statliga organisationer, parterna på arbetsmarknaden och inom näringslivet, konsumentorganisationer, akademiker och andra experter.

*Artikel 19***Planer för framtida åtgärder från gemenskapens sida**

1. En gång per år skall kommissionen i informationssyfte för den kommitté som avses i artikel 21 lägga fram en vägledande plan över åtgärder som har konsekvenser för vattenlagstiftningen och som den avser att föreslå inom den närmaste framtiden, inklusive sådana som härrör från de förslag, regleringsåtgärder och strategier som har utarbetats enligt artikel 16. Detta skall ske första gången senast två år efter tidpunkten för detta direktivs ikraftträdande.

2. Kommissionen kommer att se över detta direktiv senast 19 år efter tidpunkten för detta direktivs ikraftträdande och föreslå nödvändiga ändringar.

▼M2*Artikel 20***Tekniska anpassningar av direktivet**

1. Bilagorna I och III och avsnitt 1.3.6 i bilaga V får anpassas till vetenskapliga och tekniska framsteg, med beaktande av de perioder för översyn och uppdatering av förvaltningsplanerna för avrinningsdistrikt som avses i artikel 13. Dessa åtgärder, som avser att ändra icke väsentliga delar i detta direktiv, ska antas i enlighet med det föreskrivande förfarande med kontroll som avses i artikel 21.3.

När det är nödvändigt får kommissionen anta riktlinjer för genomförandet av bilagorna II och V i enlighet med det föreskrivande förfarande som avses i artikel 21.2.

2. För överföring och behandling av data, inklusive statistiska och kartografiska data, kan tekniska format med avseende på punkt 1 antas i enlighet med det föreskrivande förfarande som avses i artikel 21.2.

▼ M2*Artikel 21***Kommittéförfarande**

1. Kommissionen ska biträdas av en kommitté.
2. När det hänvisas till denna punkt ska artiklarna 5 och 7 i beslut 1999/468/EG tillämpas, med beaktande av bestämmelserna i artikel 8 i det beslutet.

Den tidsfrist som avses i artikel 5.6 i beslut 1999/468/EG ska vara tre månader.

3. När det hänvisas till denna punkt ska artikel 5a.1–5a.4 och artikel 7 i beslut 1999/468/EG tillämpas, med beaktande av bestämmelserna i artikel 8 i det beslutet.

▼ B*Artikel 22***Upphävanden och övergångsbestämmelser**

1. Följande rättsakter skall upphävas med verkan sju år efter tidpunkten för detta direktivs ikraftträdande:

- Direktiv 75/440/EEG av den 16 juni 1975 om den kvalitet som krävs på det ytvatten som är avsett för framställning av dricksvatten i medlemsstaterna ⁽¹⁾.
- Rådets beslut 77/795/EEG av den 12 december 1977 om ett gemensamt förfarande för utbyte av information om kvaliteten på sött ytvatten inom gemenskapen ⁽²⁾.
- Rådets direktiv 79/869/EEG av den 9 oktober 1979 om mätmetoder samt provtagnings- och analysfrekvenser avseende ytvatten för dricksvattenframställning i medlemsstaterna ⁽³⁾.

2. Följande rättsakter skall upphävas med verkan 13 år efter tidpunkten för detta direktivs ikraftträdande:

- Rådets direktiv 78/659/EEG av den 18 juli 1978 om kvaliteten på sådant sötvatten som behöver skyddas eller förbättras för att upprätthålla fiskbestånden ⁽⁴⁾.
- Rådets direktiv 79/923/EEG av den 30 oktober 1979 om kvalitetskrav för skaldjursvatten ⁽⁵⁾.
- Rådets direktiv 80/68/EEG av den 17 december 1979 om skydd för grundvatten mot förorening genom vissa farliga ämnen.
- Direktiv 76/464/EEG med undantag för artikel 6, som skall upphävas med verkan från och med tidpunkten för detta direktivs ikraftträdande.

3. Följande övergångsbestämmelser skall tillämpas för direktiv 76/464/EEG:

- a) Den lista över prioriterade ämnen som antas enligt artikel 16 i detta direktiv skall ersätta listan över prioriterade ämnen i kommissionens meddelande till rådet av den 22 juni 1982.

⁽¹⁾ EGT L 194, 25.7.1975, s. 26. Direktivet senast ändrat genom direktiv 91/692/EEG.

⁽²⁾ EGT L 334, 24.12.1977, s. 29. Beslutet senast ändrat genom 1994 års anslutningsakt.

⁽³⁾ EGT L 271, 29.10.1979, s. 44. Direktivet senast ändrat genom 1994 års anslutningsakt.

⁽⁴⁾ EGT L 222, 14.8.1978, s. 1. Direktivet senast ändrat genom 1994 års anslutningsakt.

⁽⁵⁾ EGT L 281, 10.11.1979, s. 47. Direktivet ändrat genom direktiv 91/692/EEG.

▼B

b) Med avseende på artikel 7 i direktiv 76/464/EEG får medlemsstaterna tillämpa principerna för identifiering av föroreningsproblem och av de ämnen som orsakar dem, fastställande av kvalitetsnormer, och antagande av åtgärder enligt detta direktiv.

4. Miljömålen i artikel 4 och de miljökvalitetsnormer som fastställs i bilaga IX och enligt artikel 16.7 samt av medlemsstaterna enligt bilaga V i fråga om ämnen som inte finns upptagna i listan över prioriterade ämnen och enligt artikel 16.8 med avseende på prioriterade ämnen för vilka gemenskapsnormer inte har fastställts, skall betraktas som miljökvalitetsnormer med avseende på artikel 2.7 och artikel 10 i direktiv 96/61/EG.

5. När ett ämne på den lista över prioriterade ämnen som antas enligt artikel 16 inte finns upptaget i bilaga VIII till detta direktiv eller i bilaga III till direktiv 96/61/EG skall det läggas till i de bilagorna.

6. När det gäller ytvattenförekomster skall miljömål som fastställs i enlighet med den första avrinningsområdesvisa förvaltningsplan som krävs enligt detta direktiv åtminstone innebära att kvalitetsnormer, som är minst lika stränga som de som krävs för att genomföra direktiv 76/464/EEG, blir gällande.

*Artikel 23***Påföljder**

Medlemsstaterna skall bestämma vilka påföljder som skall tillämpas i fall av överträdelse av de nationella bestämmelser som antas till följd av detta direktiv. De påföljder som föreskrivs skall vara effektiva, proportionella och avskräckande.

*Artikel 24***Genomförande**

1. Medlemsstaterna skall sätta i kraft de lagar och andra författningar som är nödvändiga för att följa detta direktiv senast den 22 december 2003. De skall omedelbart underrätta kommissionen om detta.

När en medlemsstat beslutar om dessa föreskrifter skall de innehålla en hänvisning till detta direktiv eller åtföljas av en sådan hänvisning när de offentliggörs. Närmare föreskrifter om hur hänvisningen skall göras skall varje medlemsstat själv fastställa.

2. Medlemsstaterna skall till kommissionen överlämna texterna till centrala bestämmelser i nationell lagstiftning som de antar inom det område som omfattas av detta direktiv. Kommissionen skall underrätta övriga medlemsstater om detta.

*Artikel 25***Ikraftträdande**

Detta direktiv träder i kraft samma dag som det offentliggörs i *Euro-peiska gemenskapernas officiella tidning*.

*Artikel 26***Adressater**

Detta direktiv riktar sig till medlemsstaterna.

*BILAGA I***INFORMATION SOM KRÄVS FÖR FÖRTECKNINGEN ÖVER
BEHÖRIGA MYNDIGHETER**

I enlighet med artikel 3.8 skall medlemsstaterna tillhandahålla följande information om alla behöriga myndigheter inom vart och ett av sina avrinningsdistrikt, samt den del av varje internationellt avrinningsdistrikt som är belägen på deras territorier.

- i) Den behöriga myndighetens namn och adress - Officiellt namn och adress för den myndighet som anges i artikel 3.2.
- ii) Avrinningsdistriktets geografiska utsträckning - Namnen på de viktigaste floderna inom avrinningsdistriktet, tillsammans med en detaljerad beskrivning av avrinningsdistriktets gränser. Denna information bör i så stor utsträckning som möjligt vara tillgänglig för införande i ett geografiskt informationssystem (GIS) och/eller i kommissionens geografiska informationssystem (GISCO).
- iii) Behörig myndighets rättsliga ställning - En beskrivning av behörig myndighets rättsliga ställning och, där detta är relevant, en sammanfattning eller ett exemplar av dess stadgar, den handling genom vilken myndigheten upprättats eller motsvarande rättsliga dokument.
- iv) Ansvar - En beskrivning av varje behörig myndighets rättsliga och administrativa ansvar och av dess roll inom varje avrinningsdistrikt.
- v) Medlemskap - I de fall den behöriga myndigheten agerar som samordnande organ för andra behöriga myndigheter krävs en förteckning över dessa organ tillsammans med en sammanfattning av de institutionella förbindelser som upprättas för att sköta samordningen.
- vi) Internationella förbindelser - I de fall ett avrinningsdistrikt sträcker sig över fler än en medlemsstats territorium eller inkluderar en icke-medlemsstats territorium, krävs en sammanfattning av de institutionella förbindelser som upprättas för att sköta samordningen.

▼B

BILAGA II

1. YTVATTEN

1.1 Karakterisering av typ av ytvattenförekomster

Medlemsstaterna skall fastställa ytvattenförekomsternas lokalisering och gränser och genomföra en första karakterisering av alla sådana förekomster i enlighet med följande metod. För denna första karakterisering får medlemsstaterna sammanföra ytvattenförekomsterna i grupper.

- i) Det skall fastställas till vilken av följande ytvattenkategorier - floder, sjöar, vatten i övergångszon eller kustvatten - ytvattenförekomsterna inom avrinningsdistriktet hör, eller om förekomsten utgörs av en konstgjord eller en kraftigt modifierad ytvattenförekomst.
- ii) För varje ytvattenkategori skall de relevanta ytvattenförekomsterna inom avrinningsdistriktet differentieras efter typ. Dessa typer är de som definieras med användning av antingen "system A" eller "system B" enligt avsnitt 1.2.
- iii) Om system A används skall ytvattenförekomsterna inom avrinningsdistriktet först delas in i tillämpliga ekoregioner i enlighet med de geografiska områden som fastställs i avsnitt 1.2 nedan och som framgår av den relevanta kartan i bilaga XI. Vattenförekomsterna inom varje ekoregion skall sedan differentieras efter typ av ytvattenförekomst i enlighet med de deskriptorer som anges i tabellerna för system A.
- iv) Om system B används måste medlemsstaterna uppnå minst samma differentieringsnivå som skulle ha uppnåtts med användning av system A. Ytvattenförekomsterna inom avrinningsdistriktet skall följaktligen differentieras efter typ med användning av värdena för de obligatoriska deskriptorerna och de tilläggsdeskriptorer, eller den kombination av deskriptorer, som erfordras för att säkerställa att de typspecifika biologiska referensförhållandena kan härledas på ett tillförlitligt sätt.
- v) När det gäller konstgjorda och kraftigt modifierade ytvattenförekomster skall differentiering företas i enlighet med deskriptorerna för den ytvattenkategori som mest liknar den aktuella kraftigt modifierade eller konstgjorda vattenförekomsten.
- vi) Medlemsstaterna skall till kommissionen överlämna en eller flera kartor (i GIS-format) över den geografiska lokaliseringen av typer som överensstämmer med den differentieringsnivå som erfordras enligt system A.

1.2 Ekoregioner och typer av ytvattenförekomster

1.2.1 Floder

System A

Fast typologi	Deskriptorer
Ekoregion	De ekoregioner som framgår av karta A i bilaga XI
Typ	<p>Höjdtypologi</p> <p>hög: >800 m medelhög: 200 - 800 m lågland: <200 m</p> <p>Storlekstypologi baserad på tillrinningsområdet</p> <p>Liten: 10 - 100 km² Medelstor: >100 - 1 000 km² Stor: >1 000 - 10 000 km² Mycket stor: >10 000 km²</p> <p>Geologi</p> <p>Kalkhaltig Kiselhaltig Organisk</p>

▼ B*System B*

Alternativ karakterisering	Fysikaliska och kemiska faktorer som bestämmer karakteristika för floden eller del av floden och följaktligen den biologiska populationens struktur och sammansättning
Obligatoriska faktorer	höjd breddgrad längdgrad geologi storlek
Tilläggfaktorer	avstånd från flodens källa flödesenergi (funktion av flöde och fallhöjd) vattnets medelbredd vattnets medeldjup vattnets medelfallhöjd huvudflodbäddens förlopp och form vattenförings-(flödes)kategori dalgångsprofil transport av fasta partiklar syraneutraliserande förmåga (ANC) substratets genomsnittliga sammansättning klorid lufttemperaturintervall medellufttemperatur nederbörd

1.2.2 Sjöar

System A

Fast typologi	Deskriptorer
Ekoregion	De ekoregioner som framgår av karta A i bilaga XI
Typ	Höjdtypologi hög: >800 m medelhög: 200 - 800 m lågland: <200 m Djuptypologi baserad på medeldjupet <3 m 3 - 15 m >15 m Storlekstypologi baserad på ytan 0,5 - 1 km ² 1 - 10 km ² 10 - 100 km ² >100 km ² Geologi Kalkhaltig Kiselhaltig Organisk

▼B*System B*

Alternativ karakterisering	Fysikaliska och kemiska faktorer som bestämmer sjöns karakteristika och följaktligen den biologiska populationens struktur och sammansättning
Obligatoriska faktorer	höjd breddgrad längdgrad djup geologi storlek
Tilläggsfaktorer	vattnets medeldjup sjöns form uppehållstid medellufttemperatur lufttemperaturintervall blandningskaraktistik (t.ex. monomiktisk, dimiktisk, polymiktisk) syraneutraliserande förmåga (ANC) bakgrunds näringsstatus substratets genomsnittliga sammansättning vattenståndsvariation

1.2.3 Vatten i övergångszon

System A

Fast typologi	Deskriptorer
Ekoregion	Följande regioner enligt karta B i bilaga XI Östersjön Barents hav Norska havet Nordsjön Nordatlanten Medelhavet
Typ	Baserad på årsmedelsalthalt <0,5‰: sötvatten 0,5 - <5‰: oligohalin 5 - <18‰: mesohalin 18 - <30‰: polyhalin 30 - <40‰: euhalin Baserad på medeltidvattenhöjd <2 m: liten tidvattennivåskillnad 2 - 4 m: mediär tidvattennivåskillnad >4 m: stor tidvattennivåskillnad

▼ B*System B*

Alternativ karakterisering	Fysikaliska och kemiska faktorer som bestämmer karakteristika för vatten i övergångszon och följaktligen den biologiska populationens struktur och sammansättning
Obligatoriska faktorer	latitud longitud tidvattenintervall salthalt
Tilläggfaktorer	djup strömningshastighet vågexponering uppehållstid medelvattentemperatur blandningskaraktistik turbiditet substratets genomsnittliga sammansättning form vattentemperaturintervall

1.2.4 Kustvatten

System A

Fast typologi	Deskriptorer
Ekoregion	Följande enligt karta B i bilaga XI Östersjön Barents hav Norska havet Nordsjön Nordatlanten Medelhavet
Typ	Baserad på årsmedelsalthalt <0,5‰: sötvatten 0,5 - <5‰: oligohalin 5 - <18‰: mesohalin 18 - <30‰: polyhalin 30 - <40‰: euhalin Baserad på medeldjup grunt vatten: <30 m medeldjupt: 30 - 200 m djupt: >200 m

System B

Alternativ karakterisering	Fysikaliska och kemiska faktorer som bestämmer kustvattnets karakteristika och följaktligen den biologiska populationens struktur och sammansättning
Obligatoriska faktorer	breddgrad längdgrad tidvattenintervall salthalt

▼B

Alternativ karakterisering	Fysikaliska och kemiska faktorer som bestämmer kustvattnets karakteristika och följaktligen den biologiska populationens struktur och sammansättning
Tilläggfaktorer	strömhastighet vågexponering medelvattentemperatur blandningskarakteristik turbiditet uppehållstid (slutna vikar) substratets genomsnittliga sammansättning vattentemperaturintervall

1.3 Fastställande av de typspecifika referensförhållandena för typer av ytvattenförekomster

- i) För varje typ av ytvattenförekomst som har karakteriserats i enlighet med avsnitt 1.1 skall typspecifika hydromorfologiska och fysikalisk-kemiska förhållanden fastställas som anger värdena för de hydromorfologiska och fysikalisk-kemiska kvalitetsfaktorerna enligt avsnitt 1.1 i bilaga V för denna typ av ytvattenförekomst vid hög ekologisk status enligt definitionen i relevant tabell i avsnitt 1.2 i bilaga V. Typspecifika biologiska referensförhållanden skall fastställas som anger värdena för de biologiska kvalitetsfaktorer som anges i avsnitt 1.1 i bilaga V för denna typ av ytvattenförekomst vid hög ekologisk status enligt aktuell tabell i avsnitt 1.2 i bilaga V.
- ii) När de förfaranden som anges i detta avsnitt tillämpas på kraftigt modifierade eller konstgjorda ytvattenförekomster skall hänvisningar till hög ekologisk status tolkas som hänvisningar till maximal ekologisk potential som den definieras i tabell 1.2.5 i bilaga V. Värdena för maximal ekologisk potential för en vattenförekomst skall ses över vart sjätte år.
- iii) De typspecifika förhållandena enligt punkterna i och ii och typspecifika biologiska referensförhållanden kan antingen vara volymbaserade, eller grundas på modellberäkningar, eller härledas genom att en kombination av dessa två metoder används. Där det inte är möjligt att använda dessa metoder får medlemsstaterna använda expertbedömningar för att fastställa sådana förhållanden. När hög ekologisk status med avseende på koncentrationerna av särskilda syntetiska förorenande ämnen fastställs skall detektionsnivåerna vara de som kan uppnås med den teknik som är tillgänglig vid den tidpunkt de typspecifika förhållandena skall fastställas.
- iv) När det gäller volymbaserade typspecifika biologiska referensförhållanden skall medlemsstaterna upprätta ett nät av referensstationer för varje typ av ytvattenförekomst. Nätet skall innehålla ett så stort antal stationer med hög status att en tillräcklig konfidensnivå för värdena för referensförhållandena kan uppnås med hänsyn till variationen hos värdena för de kvalitetsfaktorer som svarar mot hög ekologisk status för den aktuella typen av ytvattenförekomst och den teknik för modellberäkning som tillämpas enligt punkt v.
- v) Typspecifika biologiska referensförhållanden baserade på modellberäkningar kan härledas genom att använda antingen predikativa modeller eller metoder som utgår från historiska data. I metoderna skall historiska, paleologiska och andra tillgängliga data användas och en tillfredsställande konfidensnivå för värdena för referensförhållandena skall uppnås för att säkerställa att de förhållanden som sålunda härleds är konsekventa och gäller för varje typ av ytvattenförekomst.
- vi) Där det för en typ av ytvattenförekomst inte är möjligt att fastställa tillförlitliga typspecifika referensförhållanden för en kvalitetsfaktor beroende på den, inte bara på grund av årstidsvariationer, stora naturliga variationen i denna faktor, får denna faktor undantas från bedömningen av ekologisk status för denna typ av ytvattenförekomst. Medlemsstaterna skall i så fall i förvaltningsplanen för avrinningsdistriktet ange skälen till att denna faktor undantagits.

▼B**1.4 Fastställande av påverkan**

Medlemsstaterna skall samla in och bevara information om typ och omfattning av den betydande antropogena påverkan som ytvattenförekomsterna i varje avrinningsdistrikt kan komma att utsättas för, i synnerhet:

Uppskattning och identifiering av betydande förorening från punktkällor särskilt genom ämnen som förtecknas i bilaga VIII från tätorts-, industri-, jordbruks- och andra anläggningar och verksamheter, bland annat på grundval av uppgifter som har samlats in i enlighet med

- i) artiklarna 15 och 17 i direktiv 91/271/EEG,
- ii) artiklarna 9 och 15 i direktiv 96/61/EG ⁽¹⁾,

och, när det gäller den första förvaltningsplanen för avrinningsdistriktet,

- iii) artikel 11 i direktiv 76/464/EEG, och

- iv) direktiv 75/440/EEG, 76/160/EEG ⁽²⁾, 78/659/EEG och 79/923/EEG ⁽³⁾.

Uppskattning och identifiering av betydande förorening från diffusa källor särskilt genom ämnen som förtecknas i bilaga VIII från tätorts-, industri-, jordbruks- och andra anläggningar och verksamheter, bland annat på grundval av uppgifter som har samlats in i enlighet med

- i) artiklarna 3, 5 och 6 i direktiv 91/676/EEG ⁽⁴⁾,
- ii) artiklarna 7 och 17 i direktiv 91/414/EEG,
- iii) direktiv 98/8/EG,

och, när det gäller den första förvaltningsplanen för avrinningsdistriktet,

- iv) direktiv 75/440/EEG, 76/160/EEG, 76/464/EEG, 78/659/EEG och 79/923/EEG.

Uppskattning och identifiering av betydande vattenuttag för användning i tätorter, industrier, jordbruk och för andra användningsområden, inbegripet årstidsvariationer och total årlig efterfrågan, samt vattenförluster i distributionssystemen.

Uppskattning och identifiering av konsekvenserna av betydande flödesreglering, inbegripet överföring och avledning av vatten, på totala flödeskaraktäristika och vattenbalanser.

Identifiering av betydande morfologiska förändringar av vattenförekomster.

Uppskattning och identifiering av andra betydande antropogena effekter på ytvattenstatusen.

Uppskattning av markanvändningsmönster, inbegripet identifiering av de viktigaste tätorts-, industri- och jordbruksområdena och, i tillämpliga fall fiskeriverksamhet och skogar.

1.5 Bedömning av miljökonsekvenser

Medlemsstaterna skall genomföra en bedömning av hur känslig ytvattenförekomsternas status är för den påverkan som har angivits ovan.

Medlemsstaterna skall använda den information som samlats in enligt ovan, och all annan relevant information inbegripet befintliga miljöövervakningsdata, för att genomföra en bedömning av sannolikheten att ytvattenförekomster inom avrinningsdistriktet inte kommer att uppfylla de miljö kvalitetsmål som enligt artikel 4 ställs upp för förekomsterna. Medlemsstaterna får använda modelleringsteknik som hjälp vid en sådan bedömning.

För de förekomster där det finns risk för att kvalitetsmål avseende miljön inte kommer att uppfyllas skall där så är lämpligt en ytterligare karakterisering genomföras för att optimera utformningen av både de

⁽¹⁾ EGT L 135, 30.5.1991, s. 40. Direktivet senast ändrat genom direktiv 98/15/EG (EGT L 67, 7.3.1998, s. 29).

⁽²⁾ EGT L 31, 5.2.1976, s. 1. Direktivet senast ändrat genom 1994 års anslutningsakt.

⁽³⁾ EGT L 281, 10.11.1979, s. 47. Direktivet senast ändrat genom direktiv 91/692/EEG (EGT L 377, 31.12.1991, s. 48).

⁽⁴⁾ EGT L 375, 31.12.1991, s. 1.

▼B

övervakningsprogram som krävs enligt artikel 8 och de åtgärdsprogram som krävs enligt artikel 11.

2. GRUNDVATTEN

2.1 **Första karakterisering**

Medlemsstaterna skall genomföra en första karakterisering av alla grundvattenförekomster för att bedöma deras användning och i vad mån det finns risk för att de inte uppfyller målen för varje grundvattenförekomst enligt artikel 4. Vid denna första karakterisering får medlemsstaterna sammanföra grundvattenförekomsterna i grupper. I denna analys kan befintliga hydrologiska, geologiska, pedologiska markanvändnings-, utsläpps-, uttags- och andra data användas, men den skall identifiera

- grundvattenförekomstens/-förekomsternas lokalisering och gränser,
- den påverkan som varje grundvattenförekomst kan komma att utsättas för, däri inbegripet
 - diffusa föroreningskällor,
 - punktkällor för föroreningar,
 - uttag,
 - konstgjord infiltration,
- den allmänna karaktären hos överliggande skikt i det tillrinningsområde från vilket grundvattenbildningen sker,
- de grundvattenförekomster som har direkt beroende ytvattensystem eller terrestra ekosystem.

2.2 **Ytterligare karakterisering**

Efter denna första karakterisering skall medlemsstaterna genomföra en ytterligare karakterisering av de grundvattenförekomster eller grupper av förekomster som identifierats vara utsatta för risker för att göra en mer noggrann bedömning av vad dessa risker innebär och att fastställa sådana åtgärder som krävs enligt artikel 11. Denna karakterisering skall därför innefatta relevanta uppgifter om konsekvenserna av mänsklig verksamhet och, om det är relevant, uppgifter om

- geologiska karakteristika för grundvattenförekomsten inbegripet utsträckning och typ av geologiska enheter,
- hydrogeologiska karakteristika för grundvattenförekomsten inbegripet hydraulisk konduktivitet, porositet och inneslutning,
- karakteristika för de ytliga avlagringarna och jordarna i det tillrinningsområde från vilket grundvattenbildningen sker, inbegripet tjocklek, porositet, hydraulisk konduktivitet och absorptionsegenskaper för dessa avlagringar och jordar,
- stratifieringskarakteristika för grundvattnet inom grundvattenförekomsten,
- en inventering av de förbundna ytsystem, inbegripet terrestra ekosystem och ytvattenförekomster, som grundvattenförekomsten är dynamiskt förbunden med,
- uppskattningar av riktningar och vattenutbytesgrad mellan grundvattenförekomsten och de därmed förbundna ytsystemen, och
- tillräckliga uppgifter för att beräkna det långfristiga årsgenomsnittet för den totala grundvattenbildningen,
- karakterisering av grundvattnets kemiska sammansättning, inbegripet angivande av bidragen från mänsklig verksamhet. Medlemsstaterna får använda typologier för karakterisering av grundvatten när de upprättat de naturliga bakgrundsnivåerna för dessa grundvattenförekomster.

2.3 **Översyn av de konsekvenser som mänsklig verksamhet har för grundvattnet**

För sådana grundvattenförekomster som överskrider gränsen mellan två eller flera medlemsstater, eller för vilka det vid den första karakteriseringen enligt punkt 2.1 ovan fastställdes att det finns risk för att de inte uppfyller de mål som fastställts för varje förekomst enligt artikel 4,

▼B

skall, om det är relevant, följande information samlas in och bevaras för varje grundvattenförekomst:

- a) Lokaliseringen av punkter i grundvattenförekomsten som används för uttag av vatten med undantag av
 - punkter för uttag av vatten som ger mindre än 10 m³ per dag i genomsnitt, eller
 - punkter för uttag av vatten avsett som dricksvatten och som ger mindre än 10 m³ per dag i genomsnitt eller betjänar mindre än 50 personer.
- b) Det genomsnittliga uttaget per år från sådana punkter.
- c) Den kemiska sammansättningen hos det vatten som tas ut från grundvattenförekomsten.
- d) Lokalisering av punkter i grundvattenförekomsten dit vatten tillförs direkt.
- e) Storleken på tillflödet vid sådana punkter.
- f) Den kemiska sammansättningen av det vatten som tillförs grundvattenförekomsten.
- g) Markanvändningen i det eller de tillrinningsområden som grundvattenbildningen sker ifrån, inbegripet föroreningar och antropogena förändringar i tillflödeskaraktistika, till exempel avledning av regnvatten och avrinning genom marktätning, konstgjord infiltration, uppdämning eller dränering.

2.4 Översyn av förändringarnas konsekvenser för grundvattennivån

Medlemsstaterna skall även fastställa för vilka grundvattenförekomster det enligt artikel 4 kan fastställas mindre stränga mål efter det att följande effekter på förekomstens status har beaktats:

- i) Ytvatten och därmed sammanhängande terrestra ekosystem.
- ii) Vattenreglering, skydd mot översvämningar och markdränering.
- iii) Mänsklig utveckling.

2.5 Översyn av konsekvenserna av föroreningar på grundvattenkvaliteten

Medlemsstaterna skall fastställa för vilka grundvattenförekomster det enligt artikel 4.5 skall uppställas mindre stränga mål, där grundvattenförekomsten som en konsekvens av mänsklig verksamhet, enligt artikel 5.1, är så förorenad att det är omöjligt eller orimligt dyrt att uppnå god kemisk grundvattenstatus.

*BILAGA III***EKONOMISK ANALYS**

Den ekonomiska analysen skall innehålla tillräcklig och tillräckligt detaljerad information (med beaktande av kostnaden för att samla in de relevanta uppgifterna) för att det skall vara möjligt att göra

- a) de relevanta beräkningarna för att i enlighet med artikel 9 beakta principen om täckning av kostnaderna för vattentjänster med hänsyn till långsiktiga försörjnings- och behovsprognoser avseende vattnet i avrinningsdistriktet och, om nödvändigt
 - uppskattningar av de volymer, priser och kostnader som är förenade med vattentjänster, och
 - uppskattningar av relevanta investeringar, däri inbegripet prognoser för sådana investeringar,
- b) bedömningar av den mest kostnadseffektiva kombination av åtgärder när det gäller vattenanvändningen som skall ingå i det åtgärdsprogram som avses i artikel 11, på grundval av uppskattningar av de potentiella kostnaderna för sådana åtgärder.

*BILAGA IV***SKYDDADE OMRÅDEN**

1. Det register över skyddade områden som krävs enligt artikel 6 skall omfatta följande typer av skyddade områden:
 - i) Områden som enligt artikel 7 fastställts för uttag av vatten som är avsett att användas som dricksvatten.
 - ii) Områden som har fastställts för skydd av ekonomiskt betydelsefulla vattenlevande djur- eller växtarter.
 - iii) Vattenförekomster som fastställts som rekreativsvatten, inklusive områden som fastställts som badvatten enligt direktiv 76/160/EEG.
 - iv) Områden som är känsliga för näringsämnen, inklusive områden som fastställts som sårbara enligt direktiv 91/676/EEG och områden som fastställts som känsliga områden enligt direktiv 91/271/EEG.
 - v) Områden som har fastställts för skydd av livsmiljöer eller arter där bevarandet eller förbättrandet av vattnets status är en viktig faktor för deras skydd, inklusive relevanta Natura 2000 områden som fastställts enligt direktiv 92/43/EEG ⁽¹⁾ och direktiv 79/409/EEG ⁽²⁾.
2. I den sammanfattning av registret som skall ingå i förvaltningsplanen för avrinningsdistriktet skall ingå kartor, som visar var varje skyddat område är beläget, och en beskrivning av den gemenskapslagstiftning, den nationella eller den lokala lagstiftning i enlighet med vilken de blivit förklarade som sådana.

⁽¹⁾ EGT L 206, 22.7.1992, s. 7. Direktivet senast ändrat genom direktiv 97/62/EG (EGT L 305, 8.11.1997, s. 42).

⁽²⁾ EGT L 103, 25.4.1979, s. 1. Direktivet senast ändrat genom direktiv 97/49/EG (EGT L 223, 13.8.1997, s. 9).

▼B*BILAGA V*

1. YTVATTENSTATUS
 - 1.1 **Kvalitetsfaktorer för klassificeringen av ekologisk status**
 - 1.1.1 Floder
 - 1.1.2 Sjöar
 - 1.1.3 Vatten i övergångszon
 - 1.1.4 Kustvatten

▼C1

- 1.1.5 Konstgjorda eller kraftigt modifierade ytvattenförekomster

▼B

- 1.2 **Normativa definitioner för klassificering av ekologisk status**
 - 1.2.1 Definition av hög, god och måttlig ekologisk status i floder
 - 1.2.2 Definition av hög, god och måttlig ekologisk status i sjöar
 - 1.2.3 Definition av hög, god och måttlig ekologisk status i vatten i övergångszon
 - 1.2.4 Definition av hög, god och måttlig ekologisk status i kustvatten
 - 1.2.5 Definition av maximal, god och måttlig ekologisk potential för konstgjorda eller kraftigt modifierade vattenförekomster
 - 1.2.6 Förfarande för medlemsstaternas fastställande av kemiska miljö-kvalitetsnormer
- 1.3 **Övervakning av ekologisk status och kemisk status för ytvatten**
 - 1.3.1 Utformning av den kontrollerande övervakningen
 - 1.3.2 Utformning av den operativa övervakningen
 - 1.3.3 Utformning av den undersökande övervakningen
 - 1.3.4 Övervakningsfrekvens
 - 1.3.5 Tilläggskrav på övervakning av skyddade områden
 - 1.3.6 Normer för övervakning av kvalitetsfaktorer
- 1.4 **Klassificering och redovisning av ekologisk status**
 - 1.4.1 Jämförbarhet för biologiska övervakningsresultat
 - 1.4.2 Redovisning av övervakningsresultat och klassificering av ekologisk status och ekologisk potential
 - 1.4.3 Redovisning av övervakningsresultat och klassificering av kemisk status
2. GRUNDVATTEN
 - 2.1 **Grundvattnets kvantitativa status**

▼B

- 2.1.1 Parameter för klassificering av kvantitativ status
- 2.1.2 Definition av kvantitativ status
- 2.2 **Övervakning av grundvattnets kvantitativa status**
- 2.2.1 Nät för övervakning av grundvattennivån
- 2.2.2 Täthet mellan övervakningsstationerna
- 2.2.3 Övervakningsfrekvens
- 2.2.4 Tolkning och redovisning av grundvattnets kvantitativa status
- 2.3 **Grundvattnets kemiska status**
- 2.3.1 Parametrar för bestämning av grundvattnets kemiska status
- 2.3.2 Definition av god kemisk status hos grundvattnet
- 2.4 **Övervakning av grundvattnets kemiska status**
- 2.4.1 Nätet för övervakning av grundvattnet
- 2.4.2 Kontrollerande övervakning
- 2.4.3 Operativ övervakning
- 2.4.4 Identifiering av tendenser för förorenande ämnen
- 2.4.5 Tolkning och redovisning av grundvattnets kemiska status
- 2.5 **Redovisning av grundvattnets status**
- 1. YTVATTENSTATUS
- 1.1 **Kvalitetsfaktorer för klassificeringen av ekologisk status**
- 1.1.1 Floder
 - Biologiska faktorer*
 - Sammansättning och förekomst av vattenväxter
 - Sammansättning och förekomst av bentiska evertebrater
 - Sammansättning, förekomst och åldersstruktur hos fiskfaunan
 - Hydromorfologiska faktorer som stöd för de biologiska faktorerna*
 - Hydrologisk regim
 - kvantitet och dynamik för vattenflöde
 - förbindelser med grundvattenförekomster
 - Flodens kontinuitet
 - Morfologiska förhållanden
 - variation i floddjup och flodbredd
 - flodbäddens struktur och substrat
 - strandzonens struktur
 - Kemiska och fysikalisk-kemiska faktorer som stöd för de biologiska faktorerna*
 - Allmänt*
 - Vattentemperatur

▼B

Syreförhållanden

Salthalt

Försurningsstatus

Näringsförhållanden

Särskilda förorenande ämnen

Förorening från alla de prioriterade ämnen för vilka det har visats att de släpps ut i vattenförekomsten.

Förorening från andra ämnen för vilka det har visats att de släpps ut i betydande mängder i vattenförekomsten.

1.1.2 Sjöar

Biologiska faktorer

Sammansättning, förekomst och biomassa hos fytoplankton

Sammansättning och förekomst av andra vattenväxter

Sammansättning och förekomst av bentiska evertebrater

Sammansättning, förekomst och åldersstruktur hos fiskfaunan

Hydromorfologiska faktorer som stöd för de biologiska faktorerna

Hydrologisk regim

vattenflödesvolym och vattenflödesdynamik

uppehållstid

förbindelser med grundvattenförekomster

Morfologiska förhållanden

variation i sjövattnedjup

sjöbäddens volym, struktur och substrat

sjöstrandens struktur

Kemiska och fysikalisk-kemiska faktorer som stöd för de biologiska faktorerna

Allmänt

Siktdjup

Vattentemperatur

Syreförhållanden

Salthalt

Försurningsstatus

Näringsförhållanden

Särskilda förorenande ämnen

Förorening från alla de prioriterade ämnen för vilka det har visats att de släpps ut i vattenförekomsten.

Förorening från andra ämnen för vilka det har visats att de släpps ut i betydande mängder i vattenförekomsten.

1.1.3 Vatten i övergångszon

Biologiska faktorer

Sammansättning, förekomst och biomassa hos fytoplankton

Sammansättning och förekomst av andra vattenväxter

Sammansättning och förekomst av bentiska evertebrater

Sammansättning, förekomst och åldersstruktur hos fiskfaunan

Hydromorfologiska faktorer som stöd för de biologiska faktorerna

Morfologiska förhållanden

▼B

djupvariation
 bäddens volym, struktur och substrat
 tidvattenzonens struktur

Tidvattenmönster

sötvattenflöde

vågexponering

Kemiska och fysikalisk-kemiska faktorer som stöd för de biologiska faktorerna

Allmänt

Siktdjup

Vattentemperatur

Syreförhållanden

Salthalt

Näringsförhållanden

Särskilda förorenande ämnen

Förorening från alla prioriterade ämnen för vilka det har visats att de släpps ut i vattenförekomsten.

Förorening från andra ämnen för vilka det har visats att de släpps ut i betydande mängder i vattenförekomsten.

1.1.4 Kustvatten

Biologiska faktorer

Sammansättning, förekomst och biomassa hos fytoplankton

Sammansättning och förekomst av andra vattenväxter

Sammansättning och förekomst av bentiska evertebrater

Hydromorfologiska faktorer till grund för de biologiska faktorerna

Morfologiska förhållanden

djupvariation

kustbäddens struktur och substrat

tidvattenzonens struktur

Tidvattenmönster

de dominerande strömmarnas riktning

vågexponering

Kemiska och fysikalisk-kemiska faktorer till grund för de biologiska faktorerna

Allmänt

Siktdjup

Vattentemperatur

Syreförhållanden

Salthalt

Näringsförhållanden

Särskilda förorenande ämnen

Förorening från alla prioriterade ämnen för vilka det har visats att de släpps ut i vattenförekomsten.

Förorening från andra ämnen för vilka det har visats att de släpps ut i betydande mängder i vattenförekomsten.

▼ C1

1.1.5 Konstgjorda eller kraftigt modifierade ytvattenförekomster

För konstgjorda eller kraftigt modifierade ytvattenförekomster skall de kvalitetsfaktorer tillämpas som skall tillämpas för den av de ovan nämnda fyra naturliga ytvattenkategorierna som närmast liknar den konstgjorda eller kraftigt modifierade ytvattenförekomsten i fråga.



1.2 Normativa definitioner för klassificeringen av ekologisk status

Tabell 1.2 *Allmän definition för floder, sjöar, vatten i övergångszon och kustvatten*

Följande text ger en allmän definition av ekologisk kvalitet. Vid klassificeringen skall de värden för kvalitetsfaktorer när det gäller ekologisk status för varje grundvattenkategori användas som framgår av tabellerna 1.2.1-1.2.4 nedan.

Faktorer	Hög status	God status	Måttlig status
Allmänt	<p>Det finns inga eller endast mycket små av människor framkallade förändringar av ytvat- tenförekomstens värden för de fysikalisk-ke- miska och hydromorfologiska kvalitetsfakto- rena, jämfört med de värden som normalt gäller för denna typ av förekomst vid opå- verkade förhållanden.</p> <p>Värdena för ytvattnenförekomstens biologiska kvalitetsfaktorer avspeglar de värden som normalt är förknippade med denna typ vid opåverkade förhållanden och uppvisar inga eller mycket små tecken på störningar. Dessa är de typspecifika förhållandena och sambandena.</p>	<p>Värdena för ytvattnenförekomstens biologiska kvalitetsfaktorer uppvisar små av mänsklig verksamhet framkallade störningar, men av- viker endast i liten omfattning från de värden som normalt gäller för ytvattnenförekomsten vid opåverkade förhållanden.</p>	<p>Värdena för ytvattnenförekomstens biologiska kvalitetsfaktorer avviker i måttlig omfattning från de värden som normalt gäller för ytvat- tenförekomsten vid opåverkade förhållanden. Värdena visar på måttliga av mänsklig verk- samhet framkallade störningar och är avsevärt mer påverkade än vid förhållanden med god status.</p>

Vatten med status under måttlig skall klassificeras som otillfredsställande eller dåliga.

Vatten som uppvisar tecken på större förändringar av värdena för de biologiska kvalitetsfaktorerna för typen av ytvattnenförekomst i fråga, och i vilka de relevanta biologiska sambandena avviker väsentligt från dem som normalt är förknippade med denna typ av ytvattnenförekomst vid opåverkade förhål-
landen, skall klassificeras som otillfredsställande.

Vatten som uppvisar tecken på allvariga förändringar av värdena för de biologiska kvalitetsfaktorerna för typen av ytvattnenförekomst i fråga, och i vilka de relevanta biologiska sambandena avviker väsentligt från dem som normalt är förknippade med denna typ av ytvattnenförekomst vid opåverkade förhål-
landen, skall klassificeras som dåliga.



1.2.1 Definition av hög, god och måttlig ekologisk status i floder

Biologiska kvalitetsfaktorer

Faktorer	Hög status	God status	Måttlig status
Fytoplankton	<p>Artsammansättning av fytoplankton motsvarar helt eller nästan helt opåverkad förhållanden.</p> <p>Den genomsnittliga förekomsten av fytoplankton stämmer helt överens med de typspecifika fysikalisk-kemiska förhållandena och förändrar inte väsentligt de typspecifika siktdjupsförhållandena.</p> <p>Planktonblomning inträffar med den frekvens och intensitet som stämmer överens med de typspecifika fysikalisk-kemiska förhållandena.</p>	<p>Det finns lätta förändringar i artsammansättning och förekomst av fytoplankton jämfört med de typspecifika samhällena. Sådana förändringar tyder inte på någon accelererande tillväxt av alger som orsakar oönskade störningar av vattenförekomstens organismbalans eller av vattnets eller sedimentens fysikalisk-kemiska kvalitet.</p> <p>En lätt ökning av frekvensen för och intensiteten av den typspecifika planktonblomningen kan förekomma.</p>	<p>Artsammansättningen av fytoplankton skiljer sig måttligt från sammansättningen i typspecifika samhällena.</p> <p>Förekomsten är måttligt påverkad och kan försaka en betydande oönskad påverkan på värdena för andra biologiska och fysikalisk-kemiska kvalitetsfaktorer.</p> <p>En måttlig ökning av frekvensen för och intensiteten av planktonblomning kan förekomma. Ihållande blomningar kan inträffa under sommarmånaderna.</p>
Makrofytter och fyto bentos	<p>Artsammansättning och förekomst motsvarar helt eller nästan helt opåverkad förhållanden.</p> <p>Inga förändringar i den genomsnittliga förekomsten av makrofytter och fyto bentos kan upptäckas.</p>	<p>Det finns lätta förändringar i artsammansättning och förekomst av makrofytter och fyto bentos i förhållande till de typspecifika samhällena. Sådana förändringar tyder inte på någon accelererande tillväxt av fyto bentos eller högre former av växtliv som orsakar oönskade störningar av vattenförekomstens organismbalans eller av vattnets eller sedimentens fysikalisk-kemiska kvalitet.</p> <p>Det fyto bentiska samhället har inte till följd av mänsklig verksamhet påverkats negativt av flockar eller mattor av bakterier.</p>	<p>Det finns måttliga förändringar i artsammansättningen av makrofytter och fyto bentos i förhållande till de typspecifika samhällena och den är väsentligt mer påverkad än vad som är fallet vid god status.</p> <p>Måttliga förändringar av den genomsnittliga förekomsten av makrofytter och fyto bentos kan påvisas.</p> <p>Det fyto bentiska samhället kan till följd av mänsklig verksamhet ha påverkats och i vissa områden flyttats av flockar och mattor av bakterier.</p>



Faktorer	Hög status	God status	Måttlig status
Bentiska evertebrater	<p>Artsammansättning och förekomst motsvarar helt eller nästan helt opåverkade förhållanden.</p> <p>Förhållandet mellan arter som är känsliga för påverkan och arter som inte är känsliga för påverkan uppvisar inga tecken på förändring jämfört med opåverkade förhållanden.</p> <p>Graden av mångfald av evertebrater uppvisar inga tecken på förändring jämfört med opåverkade förhållanden.</p>	<p>Det finns lätta förändringar i artsammansättning och förekomst av evertebrater i förhållande till de typspecifika samhällena.</p> <p>Förhållandet mellan arter som är känsliga för påverkan och arter som inte är känsliga för påverkan uppvisar en lätt förändring jämfört med opåverkade förhållanden.</p> <p>Mångfalden av evertebrater uppvisar vissa tecken på förändring jämfört med typspecifika värden.</p>	<p>Artsammansättning och förekomst av evertebrater skiljer sig måttligt från de typspecifika förhållandena.</p> <p>Viktiga grupper av arter i det typspecifika samhället saknas.</p> <p>Förhållandet mellan arter som är känsliga för påverkan och arter som inte är känsliga för påverkan, samt graden av mångfald, är väsentligt lägre än det typspecifika värdet och väsentligt lägre än vid god status.</p>
Fiska fauna	<p>Artsammansättning och förekomst motsvarar helt eller nästan helt opåverkade förhållanden.</p> <p>Alla typspecifika arter som är känsliga för påverkan förekommer.</p> <p>Fisksamhällets åldersstruktur uppvisar få tecken på av människor framkallade störningar och den tyder inte på brister i någon särskild arts forplantning eller utveckling.</p>	<p>Det finns sådana lätta förändringar i arternas sammansättning och förekomst i förhållande till de typspecifika samhällena som kan hänföras till av människor framkallad påverkan på de fysikalisk-kemiska och hydromorfologiska kvalitetsfaktorena.</p> <p>Fisksamhällets åldersstruktur uppvisar tecken på störningar som kan hänföras till av människor framkallad påverkan på de fysikalisk-kemiska och hydromorfologiska kvalitetsfaktorena och åldersstrukturen tyder i vissa fall på brister i en särskild arts forplantning eller utveckling av en omfattning som gör att vissa åldersgrupper kan saknas.</p>	<p>Det finns sådana måttliga förändringar i fiskarternas sammansättning och förekomst i förhållande till de typspecifika samhällena som kan hänföras till av människor framkallad påverkan på de fysikalisk-kemiska och hydromorfologiska kvalitetsfaktorena.</p> <p>Fisksamhällets åldersstruktur uppvisar betydande tecken på av människor framkallade störningar i en omfattning som gör att en måttlig andel av de typspecifika arterna saknas eller förekommer i mycket begränsad omfattning.</p>



Hydromorfologiska kvalitetsfaktorer

Faktorer	Hög status	God status	Måttlig status
Hydrologisk regim	Flödesvolym och flödesdynamik, samt den förbindelse med grundvattnet som blir följden, motsvarar helt eller nästan helt opåverkade förhållanden.	Förhållanden som gör att de värden för biologiska kvalitetsfaktorer som har angivits ovan kan uppnås.	Förhållanden som gör att de värden för biologiska kvalitetsfaktorer som har angivits ovan kan uppnås.
Kontinuitet	Flodens kontinuitet är inte påverkad av människors verksamhet och den tillåter att vattenlevande organismer obehindrat kan vandra och sedimenttransport ske.	Förhållanden som gör att de värden för biologiska kvalitetsfaktorer som har angivits ovan kan uppnås.	Förhållanden som gör att de värden för biologiska kvalitetsfaktorer som har angivits ovan kan uppnås.
Morfologiska förhållanden	Strömningsmönster, variation i djup och bredd, flödeshastigheter, substratförhållanden samt strandzonens struktur och förhållanden motsvarar helt eller nästan helt opåverkade förhållanden.	Förhållanden som gör att de värden för biologiska kvalitetsfaktorer som har angivits ovan kan uppnås.	Förhållanden som gör att de värden för biologiska kvalitetsfaktorer som har angivits ovan kan uppnås.

Fysikalisk-kemiska kvalitetsfaktorer (1)

Faktorer	Hög status	God status	Måttlig status
Allmänna förhållanden	Värdena för de fysikalisk-kemiska faktorerna motsvarar helt eller nästan helt opåverkade förhållanden. Koncentrationen av näringsämnen ligger i det intervall som normalt gäller vid opåverkade förhållanden. Nivåerna för salthalt, pH, syrebalans, surhetsneutraliserande förmåga och temperatur uppvisar inga tecken på av människor framkallad påverkan och ligger inom det intervall som normalt råder vid opåverkade förhållanden.	Värdena för temperatur, syrebalans, pH, surhetsneutraliserande förmåga och salthalt ligger inte utanför det intervall som har fastställts för att det typspecifika ekosystemets funktion skall säkerställas och de biologiska kvalitetsfaktorer som har angivits ovan skall uppnås. Koncentrationerna av näringsämnen överstiger inte de nivåer som har fastställts för att ekosystemets funktion skall säkerställas och att de biologiska kvalitetsfaktorer som har angivits ovan skall uppnås.	Förhållanden som gör att de värden för biologiska kvalitetsfaktorer som har angivits ovan kan uppnås.



Faktorer	Hög status	God status	Måttlig status
Särskilda syntetiska förorenande ämnen	Koncentrationer nära noll och åtminstone lägre än gränsen för upptäckt vid användning av den mest avancerade analysteknik som är i allmänt bruk.	Koncentrationer som inte överstiger de normer som upprättats i enlighet med det förärande som beskrivs i avsnitt 1.2.6, utan att detta påverkar tillämpningen av direktiv 91/414/EEG och direktiv 98/8/EG. (<eqs)	Förhållanden som gör att de värden för biologiska kvalitetsfaktorer som har angivits ovan kan uppnås.
Särskilda icke-syntetiska förorenande ämnen	Koncentrationerna ligger inom det intervall som normalt gäller vid opåverkade förhållanden (bakgrundsnivåer = bgl).	Koncentrationer som inte överstiger de normer som upprättats i enlighet med det förärande som beskrivs i avsnitt 1.2.6 ⁽¹⁾ , utan att detta påverkar tillämpningen av direktiv 91/414/EEG och direktiv 98/8/EG. (<eqs)	Förhållanden som gör att de värden för biologiska kvalitetsfaktorer som har angivits ovan kan uppnås.

⁽¹⁾ Följande förkortningar används: bgl = bakgrundsnivå, eqs = miljökvalitetsnorm.

⁽²⁾ Tillämpningen av de normer som härletts i enlighet med detta protokoll skall inte erfordra att koncentrationen av förorenande ämnen minskas så att den underskrider bakgrundsnivåerna (eqs>bgl).



1.2.2 Definition av hög, god och måttlig ekologisk status i sjöar

Biologiska kvalitetsfaktorer

Faktorer	Hög status	God status	Måttlig status
Fytoplankton	<p>Artsammansättning och förekomst av fytoplankton motsvarar helt eller nästan helt opåverkade förhållanden.</p> <p>Den genomsnittliga förekomsten av fytoplanktonbiomassa överensstämmer helt med de typspecifika fysikalisk-kemiska förhållandena och förändrar inte väsentligt de typspecifika siktjupförhållandena.</p> <p>Planktonblomning inträffar med den frekvens och intensitet som stämmer överens med de typspecifika fysikalisk-kemiska förhållandena.</p>	<p>Det finns lätta förändringar i artsammansättning och förekomst av plankton i förhållande till de typspecifika samhällena. Sådana förändringar tyder inte på någon accelererande tillväxt av alger som orsakar oönskade störningar av vattenförekomstens organismbiomassa eller av vattnets eller sedimentens fysikalisk-kemiska kvalitet.</p> <p>En lätt ökning av frekvensen för och intensiteten av den typspecifika planktonblomningen kan förekomma.</p>	<p>Artsammansättning och förekomst av plankton skiljer sig måttligt från sammansättningen i typspecifika samhällen.</p> <p>Biomassan är måttligt påverkad och kan försäka en betydande oönskad påverkan på andra biologiska och fysikalisk-kemiska kvalitetsfaktorer värden och på vattnets eller sedimentens fysikalisk-kemiska kvalitet.</p> <p>En måttlig ökning av frekvensen för och intensiteten av planktonblomning kan förekomma. Ihållande blomningar kan inträffa under sommarmånaderna.</p>
Makrofyter och fytobentos	<p>Artsammansättning och förekomst motsvarar helt eller nästan helt opåverkade förhållanden.</p> <p>Inga förändringar i den genomsnittliga förekomsten av makrofyter och fytobentos kan uppträcka.</p>	<p>Det finns lätta förändringar i artsammansättning och förekomst av makrofyter och fytobentos i förhållande till typspecifika samhällen. Sådana förändringar tyder inte på någon accelererande tillväxt av fytobentos eller högre former av växtliv som orsakar oönskade störningar av vattenförekomstens organismbiomassa eller av vattnets eller sedimentens fysikalisk-kemiska kvalitet.</p> <p>Det fytobentiska samhället har inte till följd av mänsklig verksamhet påverkats negativt av flockar eller mattor av bakterier.</p>	<p>Det finns måttliga förändringar i artsammansättningen av makrofyter och fytobentos i förhållande till de typspecifika samhällena och den är väsentligt mer påverkad än vad som kan iaktas vid god kvalitet.</p> <p>Måttliga förändringar av den genomsnittliga förekomsten av makrofyter och fytobentos kan påvisas.</p> <p>Det fytobentiska samhället kan till följd av mänsklig verksamhet ha påverkats och i vissa områden flyttats av flockar och mattor av bakterier.</p>



Faktorer	Hög status	God status	Måttlig status
Bentiska evertebrater	<p>Artsammansättning och förekomst motsvarar helt eller nästan helt opåverkade förhållanden.</p> <p>Förhållandet mellan arter som är känsliga för påverkan och arter som inte är känsliga för påverkan uppvisar ingen förändring jämfört med opåverkade förhållanden.</p> <p>Graden av mångfald av evertebrater uppvisar inga tecken på förändring jämfört med opåverkade förhållanden.</p>	<p>Det finns lätta förändringar i artsammansättning och förekomst av evertebrater i förhållande till de typspecifika samhällena.</p> <p>Förhållandet mellan arter som är känsliga för påverkan och arter som inte är känsliga för påverkan uppvisar vissa tecken på förändring jämfört med opåverkade förhållanden.</p> <p>Mångfalden av evertebrater uppvisar vissa tecken på förändring jämfört med opåverkade förhållanden.</p>	<p>Artsammansättning och förekomst av evertebrater skiljer sig måttligt från typspecifika förhållanden.</p> <p>Viktiga grupper av arter i det typspecifika samhället saknas.</p> <p>Förhållandet mellan arter som är känsliga för påverkan och arter som inte är känsliga för påverkan, samt graden av mångfald, är väsentligt lägre än det typspecifika värdet och väsentligt lägre än vid god status.</p>
Fiskfauna	<p>Artsammansättning och förekomst motsvarar helt eller nästan helt opåverkade förhållanden.</p> <p>Alla typspecifika arter som är känsliga för påverkan förekommer.</p> <p>Fisksamhällets åldersstruktur uppvisar få tecken på av människor framkallade störningar och den tyder inte på brister i någon särskild arts fortplantning eller utveckling.</p>	<p>Det finns sådana lätta förändringar i artsammansättning och förekomst i förhållande till de typspecifika samhällena som kan hänföras till av människor framkallad påverkan på de fysikalisk-kemiska och hydromorfologiska kvalitetsfaktorena.</p> <p>Fisksamhällets åldersstruktur uppvisar tecken på störningar som kan tillskrivas av människor framkallad påverkan på de fysikalisk-kemiska och hydromorfologiska kvalitetsfaktorena tyder i vissa fall på brister i en särskild arts fortplantning eller utveckling av en omfattning som gör att vissa åldersgrupper kan saknas.</p>	<p>Det finns sådana måttliga förändringar i fiskarternas sammansättning och förekomst i förhållande till de typspecifika samhällena som kan hänföras till av människor framkallad påverkan på de fysikalisk-kemiska och hydromorfologiska kvalitetsfaktorena.</p> <p>Fisksamhällets åldersstruktur uppvisar betydande tecken på störningar, som kan tillskrivas av människor framkallad påverkan på de fysikalisk-kemiska eller hydromorfologiska kvalitetsfaktorena av en omfattning som gör att en måttlig andel av de typspecifika arterna saknas eller förekommer i mycket begränsad utsträckning.</p>
<i>Hydromorfologiska kvalitetsfaktorer</i>			
Faktorer	Hög status	God status	Måttlig status
Hydrologisk regim	<p>Flödesvolym, flödesdynamik, nivå och uppehållstid samt den förbindelse med grundvattnet som blir följden, motsvarar helt eller nästan helt opåverkade förhållanden.</p>	<p>Förhållanden som gör att de värden för biologiska kvalitetsfaktorer som har angivits ovan kan uppnås.</p>	<p>Förhållanden som gör att de värden för biologiska kvalitetsfaktorer som har angivits ovan kan uppnås.</p>



Faktorer	Hög status	God status	Måttlig status
Morfologiska kvalitetsfaktorer	Variationer i sjödjup, substralförhållanden samt strandzonens struktur och förhållanden motsvarar helt eller nästan helt opåverkade förhållanden.	Förhållanden som gör att de värden för biologiska kvalitetsfaktorer som har angivits ovan kan uppnås	Förhållanden som gör att de värden för biologiska kvalitetsfaktorer som har angivits ovan kan uppnås.
<i>Fysikalisk-kemiska kvalitetsfaktorer (1)</i>			
Faktorer	Hög status	God status	Måttlig status
Allmänna förhållanden	Värdena för de fysikalisk-kemiska faktorerna motsvarar helt eller nästan helt opåverkade förhållanden. Koncentrationen av näringsämnen ligger i det intervall som normalt gäller vid opåverkade förhållanden. Nivåerna för salthalt, pH, syrebalans, surhetsneutraliserande förmåga, siktdjup och temperatur uppvisar inga tecken på avvikande nivåer framkallad påverkan och ligger inom det intervall som normalt råder vid opåverkade förhållanden.	Värdena för temperatur, syrebalans, pH, surhetsneutraliserande förmåga, siktdjup och salthalt ligger inte utanför det intervall som har fastställts för att ekosystemets funktion skall säkerställas och de biologiska kvalitetsfaktorer som har angivits ovan skall uppnås. Koncentrationerna av näringsämnen överstiger inte de nivåer som har fastställts för att ekosystemets funktion skall säkerställas och de biologiska kvalitetsfaktorer som har angivits ovan skall uppnås.	Förhållanden som gör att de värden för biologiska kvalitetsfaktorer som har angivits ovan kan uppnås.
Särskilda syntetiska förorenande ämnen	Koncentrationer nära noll och åtminstone lägre än gränsen för upptäckt vid användning av den avancerade analysteknik som är i allmänt bruk.	Koncentrationer som inte överstiger de normer som upprättats i enlighet med det förfarande som beskrivs i avsnitt 1.2.6, utan att detta påverkar tillämpningen av direktiv 91/414/EEG och direktiv 98/8/EG. (<eqs)	Förhållanden som gör att de värden för biologiska kvalitetsfaktorer som har angivits ovan kan uppnås.
Särskilda icke-syntetiska förorenande ämnen	Koncentrationerna ligger inom det intervall som normalt gäller vid opåverkade förhållanden (bakgrundsnivåer = bgl).	Koncentrationer som inte överstiger de normer som upprättats i enlighet med det förfarande som beskrivs i avsnitt 1.2.6 (2), utan att detta påverkar tillämpningen av direktiv 91/414/EEG och direktiv 98/8/EG. (<eqs)	Förhållanden som gör att de värden för biologiska kvalitetsfaktorer som har angivits ovan kan uppnås.

(1) Följande förkortningar används: bgl = bakgrundsnivå, eqs = miljökvalitetsnorm.

(2) Tillämpningen av de normer som härletts i enlighet med detta protokoll skall inte erfordra att koncentrationen av förorenande ämnen minskas så att den underskrider bakgrundsnivåerna (eqs >bgl).



1.2.3 Definition av hög, god och måttlig ekologisk status i vatten i övergångszon

Biologiska kvalitetsfaktorer

Faktorer	Hög status	God status	Måttlig status	
Fytoplankton	<p>Artsammansättning och förekomst av fytoplankton överensstämmer med opåverkade förhållanden.</p> <p>Den genomsnittliga förekomsten av fytoplanktonbiomassa överensstämmer med typspecifika fysikalisk-kemiska förhållanden och förändrar inte väsentligt de typspecifika sikt-djupsförhållandena.</p> <p>Planktonblomning inträffar med den frekvens och intensitet som stämmer överens med typspecifika fysikalisk-kemiska förhållanden.</p>	<p>Det finns lätta förändringar i artsammansättning och förekomst av fytoplankton. Biomassan uppvisar lätta förändringar jämfört med typspecifika förhållanden. Sådana förändringar tyder inte på någon accelererande tillväxt av alger som orsakar oönskade störningar av vattenförekomstens organismbalans eller av vattnets fysikalisk-kemiska kvalitet.</p> <p>En lätt ökning av frekvensen för och intensiteten av den typspecifika planktonblomningen kan förekomma.</p>	<p>Artsammansättning och förekomst av fytoplankton skiljer sig måttligt från sammansättningen i typspecifika förhållanden. Biomassan är måttligt påverkad och kan förorsaka en betydande oönskad påverkan på andra biologiska kvalitetsfaktors värden.</p> <p>En måttlig ökning av frekvensen för och intensiteten av planktonblomning kan förekomma. Ihållande blomningar kan inträffa under sommarmånaderna.</p>	<p>Artsammansättningen av makroalger skiljer sig måttligt från typspecifika förhållanden och den uppvisar väsentligt större skevhet än vid god kvalitet.</p> <p>Måttliga förändringar av den genomsnittliga förekomsten av makroalger kan påvisas och de kan orsaka oönskade störningar av vattenförekomstens organismbalans.</p>
Makroalger	<p>Artsammansättning av makroalger överensstämmer med opåverkade förhållanden.</p> <p>Inga förändringar genom människors verksamhet av mattan av makroalger kan upptäckas.</p>	<p>Det finns lätta förändringar i artsammansättning och förekomst av makroalger i förhållande till de typspecifika samhällena. Sådana förändringar tyder inte på någon accelererande tillväxt av fytoentos eller högre former av växtliv som orsakar oönskade störningar av vattenförekomstens organismbalans eller av vattnets fysikalisk-kemiska kvalitet.</p>	<p>Artsammansättningen av makroalger skiljer sig måttligt från typspecifika förhållanden och den uppvisar väsentligt större skevhet än vid god kvalitet.</p> <p>Måttliga förändringar av den genomsnittliga förekomsten av makroalger kan påvisas och de kan orsaka oönskade störningar av vattenförekomstens organismbalans.</p>	<p>Artsammansättningen av gömfröiga växter skiljer sig måttligt från sammansättningen i typspecifika samhällena och den uppvisar väsentligt större skevhet än vid god kvalitet. Förekomsten av gömfröiga växter uppvisar måttliga skevhet.</p>
Gömfröiga växter	<p>Artsammansättning motsvarar helt eller nästan helt opåverkade förhållanden.</p> <p>Inga förändringar genom människors verksamhet av förekomsten av gömfröiga växter kan upptäckas.</p>	<p>Det finns lätta förändringar i artsammansättning av gömfröiga växter jämfört med de typspecifika samhällena.</p> <p>Förekomsten av gömfröiga växter uppvisar vissa tecken på störningar.</p>	<p>Artsammansättningen av gömfröiga växter skiljer sig måttligt från sammansättningen i typspecifika samhällena och den uppvisar väsentligt större skevhet än vid god kvalitet. Förekomsten av gömfröiga växter uppvisar måttliga skevhet.</p>	<p>Artsammansättningen av gömfröiga växter skiljer sig måttligt från sammansättningen i typspecifika samhällena och den uppvisar väsentligt större skevhet än vid god kvalitet. Förekomsten av gömfröiga växter uppvisar måttliga skevhet.</p>



Faktorer	Hög status	God status	Måttlig status
Bentiska evertrebrater	Artsammansättning och förekomst av bentiska evertrebrater ligger inom ett intervall som normalt råder vid opåverkade förhållanden. Alla arter som är känsliga för påverkan och som förknippas med opåverkade förhållanden förekommer.	Graden av mångfald och förekomsten av evertrebrater ligger endast något utanför det intervall som råder vid typspecifika förhållanden. De flesta av de typspecifika samhällenas känsliga arter förekommer.	Graden av mångfald och förekomsten av evertrebrater ligger måttligt utanför det intervall som råder vid typspecifika förhållanden. Arter som tyder på föreningar förekommer. Många av de känsliga arterna i de typspecifika samhällena saknas.
Fiskfauna	Artsammansättning och förekomst motsvarar opåverkade förhållanden.	Förekomsten av arter som är känsliga för påverkan uppvisar vissa tecken på skevhet jämfört med typspecifika förhållanden som kan hänföras till av människor framkallad påverkan på de fysikalisk-kemiska eller hydromorfologiska kvalitetsfaktorer.	En måttlig andel av de typspecifika arterna som är känsliga för påverkan beroende på av människor framkallad påverkan på de fysikalisk-kemiska eller hydromorfologiska kvalitetsfaktorer.
<i>Hydromorfologiska kvalitetsfaktorer</i>			
Faktorer	Hög status	God status	Måttlig status
Tidvattenmönster	Mönstret för sötvattenflöde motsvarar helt eller nästan helt opåverkade förhållanden.	Förhållanden som gör att de värden för biologiska kvalitetsfaktorer som har angivits ovan kan uppnås.	Förhållanden som gör att de värden för biologiska kvalitetsfaktorer som har angivits ovan kan uppnås.
Morfologiska förhållanden	Variationer i djup, substratförhållanden samt tidvattenzonens struktur och förhållanden motsvarar helt eller nästan helt opåverkade förhållanden.	Förhållanden som gör att de värden för biologiska kvalitetsfaktorer som har angivits ovan kan uppnås.	Förhållanden som gör att de värden för biologiska kvalitetsfaktorer som har angivits ovan kan uppnås.



Fysikalisk-kemiska kvalitetsfaktorer ⁽¹⁾

Faktorer	Hög status	God status	Måttlig status
Allmänna förhållanden	De fysikalisk-kemiska faktorerna motsvarar helt eller nästan helt opåverkade förhållanden. Koncentrationen av näringsämnen ligger inom det intervall som normalt gäller vid opåverkade förhållanden. Temperatur, syrebalans och sikt djup uppvisar inga tecken på av människor framkallad påverkan och ligger inom det intervall som normalt råder vid opåverkade förhållanden.	Värdena för temperatur, syresättningsförhållanden och sikt djup ligger inte utanför det intervall som har fastställts för att ekosystemets funktion skall säkerställas och de biologiska kvalitetsfaktorer som har angivits ovan skall uppnås. Koncentrationerna av näringsämnen överstiger inte de nivåer som har fastställts för att det typspecifika ekosystemets funktion skall säkerställas och att de biologiska kvalitetsfaktorer som har angivits ovan skall uppnås.	Förhållanden som gör att de värden för biologiska kvalitetsfaktorer som har angivits ovan kan uppnås.
Särskilda syntetiska förorenande ämnen	Koncentrationer nära noll och åtminstone lägre än gränsen för upptäckt vid användning av den mest avancerade analysteknik som är i allmänt bruk.	Koncentrationer som inte överstiger de normer som upprättats i enlighet med det förärande som beskrivs i avsnitt 1.2.6, utan att detta påverkar tillämpningen av direktiv 91/414/EEG och direktiv 98/8/EG. (<eqs)	Förhållanden som gör att de värden för biologiska kvalitetsfaktorer som har angivits ovan kan uppnås.
Särskilda icke-syntetiska förorenande ämnen	Koncentrationerna ligger inom det intervall som normalt gäller vid opåverkade förhållanden (bakgrundsnivåer = bgl).	Koncentrationer som inte överstiger de normer som upprättats i enlighet med det förärande som beskrivs i avsnitt 1.2.6 ⁽²⁾ , utan att detta påverkar tillämpningen av direktiv 91/414/EEG och direktiv 98/8/EG. (<eqs)	Förhållanden som gör att de värden för biologiska kvalitetsfaktorer som har angivits ovan kan uppnås.

⁽¹⁾ Följande förkortningar används: bgl = bakgrundsnivå, eqs = miljökvalitetsnorm.

⁽²⁾ Tillämpningen av de normer som härletts i enlighet med detta protokoll skall inte erfordra att koncentrationen av förorenande ämnen minskas så att den underskrider bakgrundsnivåerna (eqs >bgl).



1.2.4 Definition av hög, god och måttlig ekologisk status i kustvatten

Biologiska kvalitetsfaktorer

Faktorer	Hög status	God status	Måttlig status
Fytoplankton	<p>Artsammansättning och förekomst av fytoplankton överensstämmer med opåverkade förhållanden.</p> <p>Den genomsnittliga biomassen av fytoplankton stämmer överens med typspecifika fysikalisk-kemiska förhållanden och förändrar inte väsentligt de typspecifika siktjupförhållandena.</p> <p>Planktonblomning inträffar med en frekvens och intensitet som stämmer överens med de typspecifika fysikalisk-kemiska förhållandena.</p>	<p>Det finns vissa tecken på störningar i artsammansättningen och förekomsten av fytoplankton.</p> <p>Biomassan uppvisar lätta förändringar jämfört med typspecifika förhållanden. Sådana förändringar tyder inte på någon accelererande tillväxt av alger som orsakar oönskade störningar av vattenförekomstens organismbalans eller av vattnets kvalitet.</p> <p>En lätt ökning av frekvensen för och intensiteten av den typspecifika planktonblomningen kan förekomma.</p>	<p>Sammansättningen och förekomsten av planktonarter uppvisar tecken på måttlig störning. Biomassan av alger ligger väsentligt utanför det intervall som råder vid typspecifika förhållanden och är sådan att den kan påverka andra biologiska kvalitetsfaktorer.</p> <p>En måttlig ökning av frekvensen för och intensiteten av planktonblomning kan förekomma. Ihållande blomningar kan inträffa under sommarmånaderna.</p>
Makroalger och gömfröiga växter	<p>Alla arter av makroalger och gömfröiga växter som är känsliga för påverkan och som förknippas med opåverkade förhållanden förekommer.</p> <p>Omfattning av mattan av makroalger och förekomst av gömfröiga växter överensstämmer med opåverkade förhållanden.</p>	<p>De flesta arter av makroalger och gömfröiga växter som är känsliga för påverkan och som förknippas med opåverkade förhållanden förekommer.</p> <p>Omfattningen av mattan av makroalger och förekomsten av gömfröiga växter uppvisar vissa tecken på störning.</p>	<p>Ett måttligt antal av de arter av makroalger och gömfröiga växter som är känsliga för påverkan och som förknippas med opåverkade förhållanden saknas.</p> <p>Mattan av makroalger och förekomsten av gömfröiga växter uppvisar måttliga störningar och kan orsaka en oönskad störning av vattenförekomstens organismbalans.</p>
Bentiska evertebrater	<p>Graden av mångfald och förekomst av bentiska evertebrater ligger inom det intervall som normalt råder vid opåverkade förhållanden.</p> <p>Alla arter som är känsliga för påverkan och förknippas med opåverkade förhållanden förekommer.</p>	<p>Graden av mångfald och förekomsten av evertebrater ligger endast något utanför det intervall som råder vid typspecifika förhållanden.</p> <p>De flesta av de typspecifika samhällenas känsliga arter förekommer.</p>	<p>Graden av mångfald och förekomsten av evertebrater ligger måttligt utanför det intervall som råder vid typspecifika förhållanden.</p> <p>Arter som tyder på förening förekommer. Många av de typspecifika samhällenas känsliga arter saknas.</p>



Hydromorfologiska kvalitetsfaktorer

Faktorer	Hög status	God status	Måttlig status
Tidvattenmönster	Mönstret för sötvattenflöde och de dominerande strömmarnas riktning och hastighet motsvarar helt eller nästan helt opåverkade förhållanden.	Förhållanden som gör att de värden för biologiska kvalitetsfaktorer som har angivits ovan kan uppnås.	Förhållanden som gör att de värden för biologiska kvalitetsfaktorer som har angivits ovan kan uppnås.
Morfologiska förhållanden	Variationer i djup, substratförhållanden samt tidvattenzonens struktur och förhållanden motsvarar helt eller nästan helt opåverkade förhållanden.	Förhållanden som gör att de värden för biologiska kvalitetsfaktorer som har angivits ovan kan uppnås.	Förhållanden som gör att de värden för biologiska kvalitetsfaktorer som har angivits ovan kan uppnås.

Fysikalisk-kemiska kvalitetsfaktorer (1)

Faktorer	Hög status	God status	Måttlig status
Allmänna förhållanden	De fysikalisk-kemiska faktorerna motsvarar helt eller nästan helt opåverkade förhållanden. Koncentrationen av näringsämnen ligger inom det intervall som normalt råder vid opåverkade förhållanden. Temperatur, syrebals och sikt djup uppvisar inga tecken på av människor framkallad påverkan och ligger inom det intervall som normalt råder vid opåverkade förhållanden.	Värdena för temperatur, syresättningsförhållanden och sikt djup ligger inte utanför det intervall som har fastställts för att ekosystemets funktion skall säkerställas och att de biologiska kvalitetsfaktorer som har angivits ovan skall uppnås. Koncentrationerna av näringsämnen överstiger inte de nivåer som har fastställts för att ekosystemets funktion skall säkerställas och de biologiska kvalitetsfaktorer som har angivits ovan skall uppnås.	Förhållanden som gör att de värden för biologiska kvalitetsfaktorer som har angivits ovan kan uppnås.
Särskilda syntetiska förorenande ämnen	Koncentrationer nära noll och åtminstone lägre än gränsen för upptäckt vid användning av den mest avancerade analysteknik som är i allmänt bruk.	Koncentrationer som inte överstiger de nivåer som upprättats i enlighet med det förfarande som beskrivs i avsnitt 1.2.6, utan att detta påverkar tillämpningen av direktiv 91/414/EEG och direktiv 98/8/EG. (<eqs)	Förhållanden som gör att de värden för biologiska kvalitetsfaktorer som har angivits ovan kan uppnås.



Faktorer	Hög status	God status	Måttlig status
Särskilda icke-syntetiska förorenande ämnen	Koncentrationerna ligger inom det intervall som normalt råder vid opåverkade förhållanden (bakgrundsnivåer = bgl).	Koncentrationer som inte överstiger de normer som upprättats i enlighet med det förordande som beskrivs i avsnitt 1.2.6 ⁽¹⁾ , utan att detta påverkar tillämpningen av direktiv 91/414/EEG och direktiv 98/8/EG. (<eqs)	Förhållanden som gör att de värden för biologiska kvalitetsfaktorer som har angivits ovan kan uppnås.
<p>(1) Följande förkortningar används: bgl = bakgrundsnivå, eqs = miljökvalitetsnorm. (2) Tillämpning av de normer som härletts i enlighet med detta protokoll skall inte erfordra att koncentrationen av förorenande ämnen minskas så att den underskrider bakgrundsnivåerna.</p>			



1.2.5 Definition av maximal, god och måttlig ekologisk potential för kraftigt modifierade eller konstgjorda vattenföremster

Faktorer	Maximal ekologisk potential	God ekologisk potential	Måttlig ekologisk potential
Biologiska kvalitetsfaktorer	Värdena för de relevanta biologiska kvalitetsfaktorena återspeglar så långt det är möjligt de värden som gäller för den närmast jämförbara typen av ytvattenföremst, givet de fysikaliska förhållanden som beror på vattenföremstens konstgjorda eller kraftigt förändrade karaktäristika.	Värdena för de relevanta biologiska kvalitetsfaktorena uppvisar lätta förändringar jämfört med de värden som föreligger vid maximal ekologisk potential.	Värdena för de relevanta biologiska kvalitetsfaktorena uppvisar måttliga förändringar jämfört med de värden som föreligger vid maximal ekologisk potential. Dessa värden är väsentligt mer påverkade än de som föreligger vid god kvalitet.
Hydromorfologiska faktorer	De hydromorfologiska förhållandena överensstämmer med att den enda påverkan på ytvattenföremsten är den som härrör från vattenföremstens konstgjorda eller kraftigt förändrade karaktäristika efter det att alla lindrande åtgärder har vidtagits så att det säkerställs att förhållandena i praktiken ligger närmast ett ekologiskt oförändrat tillstånd, särskilt i fråga om migrerande fauna och lämpliga lek- och fortplantningsplatser.	Förhållanden som gör att de värden för biologiska kvalitetsfaktorer som har angivits ovan kan uppnås.	Förhållanden som gör att de värden för biologiska kvalitetsfaktorer som har angivits ovan kan uppnås.
Fysikalisk-kemiska faktorer	De fysikalisk-kemiska faktorena motsvarar helt eller nästan helt de opåverkade förhållanden som råder för den typ av ytvattenföremst som är närmast jämförbar med den berörda konstgjorda eller kraftigt modifierade föremsten. Koncentrationen av näringsämnen ligger inom det intervall som normalt råder vid sådana opåverkade förhållanden. Värdena för temperatur, syrebalans och pH motsvarar dem som vid opåverkade förhållanden råder för den typ av ytvattenföremst som är närmast jämförbar med den berörda konstgjorda eller kraftigt modifierade föremsten.	Värdena för de fysikalisk-kemiska faktorena ligger inom de intervall som har fastställts för att ekosystemets funktion skall säkerställas och för att de biologiska kvalitetsfaktorer som har angivits ovan skall uppnås. Värdena för temperatur och pH ligger inte utanför de intervall som har fastställts för att ekosystemets funktion skall säkerställas och för att de biologiska kvalitetsfaktorer som har angivits ovan skall uppnås. Koncentrationerna av näringsämnen överstiger inte de nivåer som har fastställts för att ekosystemets funktion skall säkerställas och för att de biologiska kvalitetsfaktorer som har angivits ovan skall uppnås.	Förhållanden som gör att de värden för biologiska kvalitetsfaktorer som har angivits ovan kan uppnås.



Faktorer	Maximal ekologisk potential	God ekologisk potential	Måttlig ekologisk potential
Särskilda syntetiska förorenande ämnen	Koncentrationer nära noll och åtminstone lägre än gränsen för upptäckt vid användning av den mest avancerade analysteknik som är i allmänt bruk.	Koncentrationer som inte överstiger de normer som upprättats i enlighet med det förärande som beskrivs i avsnitt 1.2.6, utan att detta påverkar tillämpningen av direktiv 91/414/EEG och direktiv 98/8/EG. (<eqs)	Förhållanden som gör att de värden för biologiska kvalitetsfaktorer som har angivits ovan kan uppnås.
Särskilda icke-syntetiska förorenande ämnen	Koncentrationerna ligger inom det intervall som vid opåverkade förhållanden normalt råder för den typ av ytvattenförekost som är närmast jämförbar med den berörda konstgjorda eller kraftigt modifierade förekomsten (bakgrunds nivåer = bgf).	Koncentrationer som inte överstiger de normer som upprättats i enlighet med det förärande som beskrivs i avsnitt 1.2.6 (1) utan att detta påverkar tillämpningen av direktiv 91/414/EEG och direktiv 98/8/EG. (<eqs)	Förhållanden som gör att de värden för biologiska kvalitetsfaktorer som har angivits ovan kan uppnås.

(1) Tillämpning av de normer som härletts i enlighet med detta protokoll skall inte erfordra att koncentrationen av förorenande ämnen minskas så att den underskrider bakgrunds nivåerna.

▼B

1.2.6 Förfarande för medlemsstaternas fastställande av kemiska miljö kvalitetsnormer

Medlemsstaternas arbete med att ta fram miljö kvalitetsnormer för de förorenande ämnen som anges i punkterna 1-9 i bilaga VIII till skydd för vattenlevande biota skall ske enligt nedanstående bestämmelser. Normer kan fastställas för vatten, sediment eller biota.

Om möjligt skall både akuta och kroniska data inhämtas för nedanstående artsammansättningar, som är relevanta för den berörda vattenförekomststypen, samt för övriga akvatiska artsammansättningar där uppgifter finns att tillgå. Grunduppsättningen för artsammansättningar är:

- Alger och/eller makrofyter.
- Daphnia eller organismer som är representativa för saltvatten.
- Fisk.

Fastställande av miljö kvalitetsnormer

Följande förfarande skall tillämpas vid fastställandet av en högsta årsmedelkoncentration:

- i) Medlemsstaterna skall fastställa lämpliga säkerhetsfaktorer i varje fall i överensstämmelse med de tillgängliga uppgifternas beskaffenhet och kvalitet och enligt de riktlinjer som anges i avsnitt 3.3.1 i del II av den tekniska handledningen till stöd för kommissionens direktiv 93/67/EEG om riskbedömning för nya anmälda ämnen samt kommissionens förordning (EG) nr 1488/94 om riskbedömning för existerande ämnen samt med hänsyn till säkerhetsfaktorena i nedanstående tabell:

	Säkerhetsfaktor
Minst en akut L(E)C ₅₀ från var och en av de tre näringsnivåerna i grunduppsättningen	1 000
En kronisk NOEC (antingen fisk eller daphnia eller en organism som är representativ för saltvatten)	100
Två kroniska NOEC från arter som representerar två näringsnivåer (fisk och/eller daphnia eller en organism som är representativ för saltvatten och/eller alger)	50
Kroniska NOEC från minst tre arter (normalt fisk, daphnia eller en organism som är representativ för saltvatten och alger) som representerar tre näringsnivåer	10
Andra fall, däribland fältdata eller modell ekosystem, som medger beräkning och tillämpning av mer exakta säkerhetsfaktorer	Bedöms från fall till fall

- ii) Om data beträffande persistens och bioackumulerbarhet finns tillgängliga, skall dessa beaktas vid beräkningen av miljö kvalitetsnormens slutliga värde.
- iii) Den på detta sätt beräknade normen bör jämföras med eventuella belägg från fältstudier. Om avvikelser framträder skall beräkningen ses över så att en mer exakt säkerhetsfaktor kan beräknas.
- iv) Den beräknade normen skall granskas av utomstående experter och bli föremål för samråd med allmänheten i medlemsstaten så att en mer exakt säkerhetsfaktor kan beräknas.

1.3 Övervakning av ekologisk status och kemisk status för ytvatten

Nätet för ytvattenövervakning skall upprättas i enlighet med kraven i artikel 8. Övervakningsnätet skall utformas så att det ger en sammanhängande och heltäckande översikt över den ekologiska och den kemiska statusen inom varje avrinningsområde, och det skall tillåta

▼B

en klassificering av vattenförekomster i fem klasser i överensstämmelse med de normativa definitionerna i avsnitt 1.2. Medlemsstaterna skall i förvaltningsplanen för avrinningsdistriktet tillhandahålla en eller flera kartor som visar nätet för ytvattenövervakning.

På grundval av den karakterisering och bedömning av miljöpåverkan som skall göras enligt artikel 5 och bilaga II skall medlemsstaterna för varje period som en förvaltningsplan för avrinningsdistrikt gäller för utarbeta ett program för kontrollerande övervakning och ett program för operativ övervakning. I en del fall kan medlemsstaterna också behöva utarbeta program för undersökande övervakning.

Medlemsstaterna skall övervaka parametrar som indikerar statusen för varje relevant kvalitetsfaktor. I valet av parametrar för biologiska kvalitetsfaktorer skall medlemsstaterna fastställa den lämpliga nivån för artsammansättningar som krävs för att uppnå adekvat tillförlitlighet och noggrannhet i klassificeringen av kvalitetsfaktorerna. Förvaltningsplanen skall innehålla uppskattningar av konfidens- och noggrannhetsnivån för de resultat som erhålls genom övervakningsprogrammen.

1.3.1 Utformning av den kontrollerande övervakningen

Mål

Medlemsstaterna skall inrätta program för kontrollerande övervakning för att inhämta uppgifter i syfte att

- komplettera och bekräfta det förfarande för bedömning av miljöpåverkan som anges i bilaga II,
- kunna utforma effektiva och ändamålsenliga övervakningsprogram i framtiden,
- bedöma de långsiktiga förändringarna i naturliga förhållanden,
- bedöma de långsiktiga förändringar som orsakas av omfattande mänsklig verksamhet.

Resultaten av sådan övervakning skall ses över och utnyttjas, tillsammans med den bedömning av miljöpåverkan som anges i bilaga II, för att avgöra vilka krav som bör ställas på övervakningsprogrammen i befintliga och framtida förvaltningsplaner för avrinningsdistrikt.

Val av övervakningspunkter

Kontrollerande övervakning skall användas för ett så stort antal ytvattenförekomster att en bedömning kan göras av den allmänna ytvattenstatusen i varje avrinningsområde eller delavrinningsområde inom avrinningsdistriktet. Vid valet av vattenförekomster skall medlemsstaterna där det är lämpligt säkerställa att övervakningen genomförs vid punkter där

- vattenflödes hastigheten är betydande inom hela avrinningsdistriktet; inbegripet punkter i stora floder där tillrinningsområdet är större än 2 500 km²,
- där vattenvolymen inom avrinningsdistriktet, även stora sjöar och vattenmagasin, är betydande,
- betydande vattenförekomster överskrider en medlemsstats gränser,
- de stationer identifieras enligt beslutet om informationsutbyte (77/795/EEG), och

vid andra stationer som är nödvändiga för att uppskatta den föroreningsmängd som förs över medlemsstaternas gränser, och som förs ut i havsmiljön.

Val av kvalitetsfaktorer

Kontrollerande övervakning skall för varje övervakningsstation ske under en period av ett år inom förvaltningsplanens tidsram när det gäller

- parametrar som indikerar samtliga biologiska kvalitetsfaktorer,

▼B

- parametrar som indikerar samtliga hydromorfologiska kvalitetsfaktorer,
- parametrar som indikerar samtliga allmänna fysikalisk-kemiska kvalitetsfaktorer, prioriterade förorenande ämnen som släpps ut i avrinningsområdet eller delavrinningsområdet, och
- andra förorenande ämnen som släpps ut i betydande mängder i avrinningsområdet eller delavrinningsområdet.

Såvida inte tidigare kontrollerande övervakning visat att förekomsten ifråga har uppnått god status och det inte finns något tecken enligt översynen av konsekvenserna av mänsklig verksamhet i enlighet med bilaga II på att konsekvenserna för vattenförekomsten har förändrats. I dessa fall skall kontrollerande övervakning utföras för var tredje förvaltningsplan för avrinningsdistrikten.

1.3.2 Utformning av den operativa övervakningen

Operativ övervakning skall genomföras för att

- fastställa statusen för de vattenförekomster som bedöms ligga i riskzonen för att inte uppfylla miljömålen,
- och
- bedöma de förändringar av statusen för dessa vattenförekomster som åtgärdsprogrammen resulterar i.

Programmet kan ändras under den period förvaltningsplanen för avrinningsdistrikten gäller på grundval av uppgifter som har inhämtats som en del av kraven i bilaga II eller i denna bilaga, framför allt om syftet är att minska övervakningsfrekvensen när konsekvenserna inte anses betydande eller den aktuella påverkan har försvunnit.

Val av övervakningsstationer

Operativ övervakning skall utföras för alla de vattenförekomster som, på grundval av antingen en bedömning av miljöpåverkan enligt bilaga II eller kontrollerande övervakning, har bedömts ligga i riskzonen för att inte uppfylla miljömålen enligt artikel 4 och för de vattenförekomster i vilka prioriterade ämnen släpps ut. Övervakningspunkter skall, när det gäller prioriterade ämnen, väljas i enlighet med den lagstiftning i vilken de relevanta miljökvalitetsnormerna fastställs. I övriga fall skall, även när det gäller prioriterade ämnen för vilka särskilda riktlinjer saknas, övervakningspunkterna väljas enligt följande:

- När det gäller vattenförekomster som riskerar att utsättas för betydande påverkan från punktkällor: tillräckligt antal övervakningspunkter inom varje vattenförekomst för att kunna bedöma omfattningen och effekterna av påverkan från punktkällorna. Om en vattenförekomst utsätts för påverkan från ett antal punktkällor kan övervakningspunkterna väljas så att den totala omfattningen och de sammanlagda konsekvenserna av denna påverkan kan bedömas.
- När det gäller vattenförekomster som riskerar att utsättas för betydande påverkan från en diffus källa: tillräckligt antal övervakningspunkter bland ett urval av vattenförekomster för att kunna bedöma omfattningen och konsekvenserna av påverkan från diffusa källor. De utvalda vattenförekomsterna skall vara representativa för de relativa risker för påverkan från diffusa källor som finns, och för den relativa risken att inte uppnå god ytvattenstatus.
- När det gäller vattenförekomster som riskerar att utsättas för betydande hydromorfologisk påverkan: tillräckligt antal övervakningspunkter bland ett urval av vattenförekomster för att kunna bedöma omfattningen och konsekvenserna av den hydromorfologiska påverkan. Valet av vattenförekomster skall spegla de totala effekterna av den hydromorfologiska påverkan som samtliga vattenförekomster utsätts för.

Val av kvalitetsfaktorer

För att kunna bedöma omfattningen av den påverkan som ytvattenförekomster utsätts för skall medlemsstaterna övervaka de kvalitets-

▼B

faktorer som återspeglar den påverkan som vattenförekomsten eller vattenförekomsterna utsätts för. För att bedöma konsekvenserna av denna påverkan skall medlemsstaterna i relevanta delar övervaka

- parametrar för den biologiska kvalitetsfaktor, eller de biologiska kvalitetsfaktorerna, som är mest känslig(-a) för den påverkan som vattenförekomsterna utsätts för,
- alla prioriterade förorenande ämnen som släpps ut, samt andra förorenande ämnen som släpps ut i betydande mängd, eller
- parametrar som indikerar den hydromorfologiska kvalitetsfaktor som är mest känslig för den påverkan som har konstaterats.

1.3.3 Utformning av den undersökande övervakningen

Mål

Undersökande övervakning skall genomföras

- när orsaken till överskridandena är okänd,
- när den kontrollerande övervakningen visar att de mål som fastställts enligt artikel 4 för en viss vattenförekomst troligtvis inte kommer att uppnås, och operativ övervakning inte redan har inletts, i syfte att fastställa orsakerna till att en eller flera vattenförekomster inte uppnår miljömålen, eller
- för att fastställa omfattningen och konsekvenserna av oavsiktliga föroreningsincidenter.

Denna övervakning skall ligga till grund för inrättande av ett åtgärdsprogram som syftar till att nå miljömålen och särskilda åtgärder som är nödvändiga för att komma till rätta med effekterna av oavsiktliga föroreningsincidenter.

1.3.4 Övervakningsfrekvens

När det gäller perioden med kontrollerande övervakning bör de frekvenser för övervakningen av parametrar för fysikalisk-kemiska kvalitetsfaktorer som anges nedan tillämpas om inte större intervall skulle vara motiverade på grundval av teknisk kunskap och expertutlåtande. Övervakning av biologiska eller hydromorfologiska kvalitetsfaktorer skall ske minst en gång under perioden med kontrollerande övervakning.

När det gäller operativ övervakning skall frekvensen för den övervakning som krävs för en parameter vilken som helst fastställas av medlemsstaten så att tillräckliga data föreligger för en tillförlitlig bedömning av statusen för den relevanta kvalitetsfaktorn. Som en riktlinje gäller att övervakningsintervallen inte bör överstiga dem som anges i tabellen nedan såvida inte större intervall är motiverat på grundval av teknisk kunskap och expertutlåtande.

Övervakningsfrekvenserna skall väljas så att en godtagbar konfidensnivå och noggrannhet uppnås. Den konfidensnivå och noggrannhet som uppnås med övervakningssystemet skall anges i förvaltningsplanen för avrinningsdistriktet.

Övervakningsfrekvenserna skall väljas med hänsyn till parametrarnas föränderlighet på grund av både naturliga och mänskliga förhållanden. Tidpunkten för övervakningen skall väljas så att inverkan av årstidsvariationer på resultatet blir så liten som möjligt, och på så sätt säkerställa att resultaten återspeglar förändringar i vattenförekomsten som beror på förändringar orsakade av mänsklig påverkan. Om så krävs för att nå detta mål skall ytterligare övervakning ske under olika årstider under ett och samma år.

Kvalitetsfaktor	Floder	Sjöar	Vatten i övergångs-zon	Kustvatten
Biologiska				
Fytoplankton	6 månader	6 månader	6 månader	6 månader
Andra vattenväxter	3 år	3 år	3 år	3 år

▼B

Kvalitetsfaktor	Floder	Sjöar	Vatten i övergångs-zon	Kustvatten
Makroinvertebrater	3 år	3 år	3 år	3 år
Fisk	3 år	3 år	3 år	
Hydromorfologiska				
Kontinuitet	6 år			
Hydrologi	kontinuerligt	1 månad		
Morfologi	6 år	6 år	6 år	6 år
Fysikalisk-kemiska				
Temperaturförhållanden	3 månader	3 månader	3 månader	3 månader
Syresättning	3 månader	3 månader	3 månader	3 månader
Salthalt	3 månader	3 månader	3 månader	
Näringsstatus	3 månader	3 månader	3 månader	3 månader
Förurningsstatus	3 månader	3 månader		
Andra förorenande ämnen	3 månader	3 månader	3 månader	3 månader
Prioriterade ämnen	1 månad	1 månad	1 månad	1 månad

1.3.5 Tilläggskrav för övervakningen av skyddade områden

De övervakningsprogram som krävs enligt ovan skall kompletteras för att uppfylla följande kriterier:

Punkter där uttag av dricksvatten sker

De ytvattenförekomster som anges i artikel 7 och som ger mer än 100 m³ per dag i genomsnitt skall väljas ut som övervakningsstationer och skall underställas sådan ytterligare övervakning som är nödvändig för att uppfylla kraven i den artikeln. Dessa vattenförekomster skall övervakas med avseende på alla prioriterade ämnen som släpps ut och alla andra ämnen som släpps ut i betydande mängd, vilka kan påverka vattenförekomstens status och vilka regleras enligt bestämmelserna i direktivet om dricksvatten. Övervakning skall ske enligt den frekvens som anges nedan.

Antal förbrukare	Frekvens
<10 000	4 ggr/år
10 000-30 000	8 ggr/år
>30 000	12 ggr/år

Livsmiljöer och artskyddsområden

Vattenförekomster som utgör sådana områden skall omfattas av det program för operativ övervakning som anges ovan, enligt vilket de på grundval av miljökonsekvensbedömningen och den kontrollerande övervakningen skall identifieras som vattenförekomster som riskerar att inte uppfylla miljömålen enligt artikel 4. Övervakning skall genomföras för att bedöma omfattningen och konsekvenserna av all relevant betydande påverkan på dessa vattenförekomster och, vid behov, för att bedöma vilka förändringar i dessa vattenförekomsternas status som åtgärdsprogrammen medför. Övervakningen skall fortsätta till dess att områdena uppfyller de vattenrelaterade kraven i den lagstiftning enligt vilken de identifierats och målen enligt artikel 4.

▼B

1.3.6 Standarder för övervakning av kvalitetsfaktorer

De metoder som används för övervakningen av typparametrar skall överensstämma med de internationella standarder som anges nedan eller med andra nationella eller internationella standarder varigenom det säkerställs att data av motsvarande vetenskapliga kvalitet och jämförbarhet finns att tillgå.

Provtagning av makroinvertebrater

ISO 5667-3:1995	Water Quality-Sampling-Part 3: Guidance on the preservation and handling of samples
EN 27828:1994	Water Quality-Methods for biological sampling-Guidance on hand net sampling of benthic macroinvertebrates
EN 28265:1994	Water Quality-Methods for biological sampling-Guidance on the design and use of quantitative samplers for benthic macroinvertebrates on stony substrata in shallow waters
EN ISO 9391:1995	Water Quality-Sampling in deep waters for macroinvertebrates-Guidance on the use of colonization, qualitative and quantitative samplers
EN ISO 8689-1:1999	Biological Classification of Rivers Part I: Guidance on the Interpretation of Biological Quality Data from Surveys of Benthic Macroinvertebrates in Running Waters
EN ISO 8689-2:1999	Biological Classification of Rivers Part II: Guidance on the Presentation of Biological Quality Data from Surveys of Benthic Macroinvertebrates in Running Waters

Provtagning av makrofyter

Relevanta CEN/ISO-standarder när dessa har utarbetats

Provtagning av fisk

Relevanta CEN/ISO-standarder när dessa har utarbetats

Provtagning av kiselalger

Relevanta CEN/ISO-standarder när dessa har utarbetats

Standarder för fysikalisk-kemiska parametrar

Alla relevanta CEN/ISO-standarder

Standarder för hydromorfologiska parametrar

Alla relevanta CEN/ISO-standarder

1.4 **Klassificering och redovisning av ekologisk status**

1.4.1 Jämförbarhet för biologiska övervakningsresultat

- i) Medlemsstaterna skall upprätta övervakningssystem i syfte att beräkna värdena för de biologiska kvalitetsfaktorer som fastställts för varje ytvattenkategori eller för kraftigt modifierade eller konstgjorda ytvattenförekomster. Vid tillämpningen av nedanstående förfarande på kraftigt modifierade eller konstgjorda vattenförekomster bör hänvisningar till ekologisk status tolkas som hänvisningar till ekologisk potential. I sådana system kan man använda sig av särskilda arter eller grupper av arter som är representativa för den totala kvalitetsfaktorn.
- ii) För att säkerställa att dessa övervakningssystem är jämförbara skall resultaten av medlemsstaternas systemverksamhet redovisas i form av ekologiska kvalitetskvoter för klassificering av ekologisk status. Dessa kvoter skall motsvara förhållandet mellan värdena för de biologiska parametrar som har

▼B

- iakttagits för en viss ytvattenförekomst och värdena för dessa parametrar under de referensförhållanden som är tillämpliga på denna vattenförekomst. Kvoten skall uttryckas som ett numeriskt värde mellan 0 och 1, där hög ekologisk status motsvaras av värden nära ett (1) och dålig ekologisk status motsvaras av värden nära noll (0).
- iii) Varje medlemsstat skall för varje ytvattenkategori dela in skalan för de ekologiska kvalitetskvoterna i övervakningssystemet i fem klasser, från hög till dålig ekologisk status, enligt definitionen i avsnitt 1.2, genom att tilldela varje klassgräns ett numeriskt värde. Värdet för gränsen mellan hög och god status, samt värdet för gränsen mellan god och måttlig status, skall fastställas med hjälp av det interkalibreringsförfarande som beskrivs nedan.
 - iv) Kommissionen skall underlätta detta interkalibreringsförfarande för att säkerställa att klassgränserna fastställs i överensstämmelse med de normativa definitionerna i avsnitt 1.2 och att klasserna är jämförbara medlemsstaterna emellan.
 - v) Som en del av detta förfarande skall kommissionen underlätta det informationsutbyte mellan medlemsstaterna som gör det möjligt att identifiera ett antal övervakningsstationer i varje ekoregion i gemenskapen; dessa stationer kommer att bilda ett interkalibreringsnät. Nätet skall utgöras av ett urval av övervakningsstationer som valts bland de typer av ytvattenförekomster som finns inom varje ekoregion. För varje typ av ytvattenförekomst som valts skall det i nätverket finnas minst två stationer som motsvarar gränsen mellan de normerande definitionerna hög och god status samt minst två stationer som motsvarar gränsen mellan de normerande definitionerna av god och måttlig status. Övervakningsstationerna skall väljas efter ett expertutlåtande som har sin grund i gemensamma inspektioner och annan tillgänglig information.
 - vi) Varje övervakningssystem i medlemsstaterna skall tillämpas på de stationer i interkalibreringsnätet som både ligger i ekoregionen och som utgörs av en sådan typ av ytvattenförekomst för vilken systemet skall tillämpas enligt kraven i detta direktiv. Resultatet av denna tillämpning skall användas för att fastställa de numeriska värdena för de klassgränser som är relevanta i varje medlemsstats övervakningssystem.

▼M2

- vii) Kommissionen ska utarbeta ett utkast till register över de stationer som ska utgöra interkalibreringsnätet. Det slutgiltiga registret över övervakningsstationer ska fastställas i enlighet med det föreskrivande förfarande som avses i artikel 21.2.

▼B

- viii) Kommissionen och medlemsstaterna skall slutföra interkalibreringen senast 18 månader efter tidpunkten för offentliggörande av det slutgiltiga registret.

▼M2

- ix) Resultaten av interkalibreringen och de värden som fastställts för klassificeringarna i medlemsstaternas övervakningssystem i enlighet med leden i–viii och som avser att ändra icke väsentliga delar i detta direktiv genom att komplettera det, ska antas i enlighet med det föreskrivande förfarande med kontroll som avses i artikel 21.3 och offentliggöras inom sex månader efter det att interkalibreringen har slutförts.

▼B

1.4.2 Redovisning av övervakningsresultat och klassificering av ekologisk status och ekologisk potential

- i) När det gäller ytvattenkategorier skall klassificeringen av ekologisk status för vattenförekomsten anges som det lägsta av värdena för resultaten av den biologiska och fysikalisk-kemiska övervakningen avseende de relevanta kvalitetsfaktorerna vilka har klassificerats enligt första kolumnen i nedanstående tabell. Medlemsstaterna skall för varje avrinningsdistrikt tillhandahålla en karta som visar klassificeringen av ekologisk

▼B

statusför varje vattenförekomst; färgkodad enligt andra kolumnen i nedanstående tabell för att visa klassificeringen av vattenförekomstens ekologiska status.

Klassificering av ekologisk status	Färgkod
Hög	Blå
God	Grön
Måttlig	Gul
Otillfredsställande	Orange
Dålig	Röd

- ii) När det gäller kraftigt modifierade och konstgjorda vattenförekomster skall klassificeringen av ekologisk potential för vattenförekomsten anges som det lägsta av värdena för resultaten av den biologiska och fysikalisk-kemiska övervakningen avseende de relevanta kvalitetsfaktorer vilka har klassificerats enligt första kolumnen i nedanstående tabell. Medlemsstaterna skall för varje avrinningsdistrikt tillhandahålla en karta som visar klassificeringen av ekologisk potential för varje vattenförekomst; färgkodad enligt andra kolumnen i nedanstående tabell när det gäller konstgjorda vattenförekomster och enligt tredje kolumnen i samma tabell när det gäller kraftigt modifierade vattenförekomster.

Klassificering av ekologisk potential	Färgkod	
	Konstgjorda vattenförekomster	Kraftigt modifierade vattenförekomster
God och däröver	Lika breda gröna och ljusgrå ränder	Lika breda gröna och mörkgrå ränder
Måttlig	Lika breda gula och ljusgrå ränder	Lika breda gula och mörkgrå ränder
Otillfredsställande	Lika breda orange och ljusgrå ränder	Lika breda orange och mörkgrå ränder
Dålig	Lika breda röda och ljusgrå ränder	Lika breda röda och mörkgrå ränder

- iii) Medlemsstaterna skall också ange, med hjälp av en svart prick på kartan, vilka av de vattenförekomster där god status eller god ekologisk potential inte har kunnat uppnås p.g.a. icke-överensstämmelse med en eller flera av de miljökvalitetsnormer som har fastställts för vattenförekomsten i fråga med avseende på särskilda syntetiska eller icke-syntetiska förorenande ämnen (enligt den ordning för miljökvalitet som har fastställts av medlemsstaten i fråga).

1.4.3 Redovisning av övervakningsresultat och klassificering av kemisk status

En vattenförekomst som uppfyller alla de miljökvalitetsnormer som avses i bilaga IX, i artikel 16 och i annan relevant gemenskapslagstiftning där miljökvalitetsnormer fastställs, skall registreras med klassificeringen god kemisk status. Om vattenförekomsten inte uppfyller normerna skall det registreras att den inte uppnår god kemisk status.

Medlemsstaterna skall för varje avrinningsdistrikt tillhandahålla en karta som visar den kemiska statusen för varje vattenförekomst; kartan skall vara färgkodad enligt andra kolumnen i nedanstående tabell för att illustrera klassificeringen av vattenförekomstens kemiska status.

▼B

Klassificering av kemisk status	Färgkod
God	Blå
Uppnår ej god kemisk status	Röd

2. GRUNDVATTEN

2.1 Grundvattnets kvantitativa status

2.1.1 Parameter för klassificering av kvantitativ status

System för grundvattennivån

2.1.2 Definition av kvantitativ status

Faktorer	God status
Grundvattennivå	<p>Grundvattennivån i grundvattenförekomsten är sådan att den tillgängliga grundvattenresursen inte överskrider av den långsiktiga genomsnittliga uttagsnivån per år. Grundvattennivån är följaktligen inte utsatt för sådan mänsklig påverkan som kan leda till</p> <ul style="list-style-type: none"> — att de ekologiska miljömålen i artikel 4 inte kan uppnås vad beträffar förbundna ytvattenresurser, — till någon som helst betydande sänkning av status hos sådana vatten, — till någon som helst betydande skada på anslutna terrestra ekosystem som är direkt beroende av grundvattenförekomsten, <p>och förändringar i strömningsriktningen till följd av nivåförändringar kan uppstå tillfälligt eller varaktigt inom ett begränsat område men sådana omsvängningar medför inte intrusion av saltvatten eller annan intrusion och utgör inte en indikation på en konsekvent och klar utvecklingstendens till följd av mänsklig påverkan när det gäller flödesriktningar som kan leda till sådana intrusioner.</p>

2.2 Övervakning av grundvattnets kvantitativa status

2.2.1 Nät för övervakning av grundvattennivån

Nätet för övervakning av grundvattnet skall upprättas i enlighet med kraven i artiklarna 7 och 8. Övervakningsnätet skall utformas så att det ger en tillförlitlig bedömning av den kvantitativa statusen för alla grundvattenförekomster eller grupper av förekomster inklusive bedömning av den tillgängliga grundvattenresursen. Medlemsstaterna skall tillhandahålla en karta eller kartor som visar nätet för övervakning av grundvattnet i förvaltningsplanen för avrinningsdistriktet.

2.2.2 Täthet mellan övervakningsstationerna

Nätet skall innehålla tillräckligt representativa övervakningspunkter för att uppskatta grundvattennivån i varje grundvattenförekomst eller grupp av förekomster under hänsynstagande till kort- och långsiktiga variationer i fråga om grundvattenbildning och särskilt följande:

- I fråga om grundvattenförekomster som riskerar att inte kunna uppnå miljömålen i artikel 4, se till att övervakningspunkterna ligger tillräckligt tätt för en bedömning av uttagens och utsläppens inverkan på grundvattennivån.
- I fråga om grundvattenförekomster inom vilka grundvattnet sträcker sig över en medlemsstats gränslinje, se till att det finns tillräckligt många övervakningspunkter för att uppskatta grund-

▼B

vattenflödets riktning och hastighet över medlemsstatens gränslinje.

2.2.3 Övervakningsfrekvens

Observationsfrekvensen skall vara tillräcklig för bedömningar av den kvantitativa statusen hos varje grundvattenförekomst eller grupp av förekomster under hänsynstagande till kort- och långsiktiga variationer i fråga om grundvattenbildning och särskilt följande:

- I fråga om grundvattenförekomster som riskerar att inte kunna uppnå miljömålen i artikel 4, se till att mätningarna görs tillräckligt ofta för en bedömning av uttagens och utsläppens inverkan på grundvattennivån.
- I fråga om grundvattenförekomster inom vilka grundvattnet sträcker sig över en medlemsstats gränslinje, se till att mätningarna görs tillräckligt ofta för en bedömning av grundvattenflödets riktning och hastighet över medlemsstatens gränslinje.

2.2.4 Tolkning och redovisning av grundvattnets kvantitativa status

De resultat som kommer fram genom övervakningsnätet för en grundvattenförekomst eller grupp av förekomster skall användas för att bedöma kvantitativ status hos denna förekomst eller de förekomsterna. Om inte annat följer av avsnitt 2.5 skall medlemsstaterna tillhandahålla en karta över den bedömning av grundvattnets kvantitativa status detta resulterar i, med följande färgkoder:

God status -
grön

Otillfredsställande status -
röd

2.3 Grundvattnets kemiska status

2.3.1 Parametrar för bestämning av grundvattnets kemiska status

Konduktivitet

Koncentrationer av förorenande ämnen

2.3.2 Definition av god kemisk status hos grundvattnet

Faktorer	God status
Allmänt	Den kemiska sammansättningen av grundvattenförekomsten är sådan att koncentrationen av förorenande ämnen <ul style="list-style-type: none"> — inte uppvisar effekter av intrusion av saltvatten eller annan intrusion enligt specifikation nedan, — inte överstiger de kvalitetsnormer som är tillämpliga enligt annan relevant gemenskapslagstiftning enligt artikel 17, — inte är sådan att den skulle leda till att miljömålen enligt artikel 4 beträffande anslutna ytvatten inte uppnås eller till någon betydande sänkning av den ekologiska eller kemiska kvaliteten hos sådana förekomster eller till någon betydande skada på terestra ekosystem som är direkt beroende av grundvattenförekomsten.
Konduktivitet	Förändringar i konduktiviteten påvisar inte intrusion av saltvatten eller annan intrusion i grundvattenförekomsten.

2.4 Övervakning av grundvattnets kemiska status

2.4.1 Nätet för övervakning av grundvattnet

Nätet för övervakning av grundvattnet skall upprättas i enlighet med kraven i artiklarna 7 och 8. Nätet för övervakning skall utformas så

▼B

att det ger en heltäckande översikt över grundvattnets kemiska status inom varje avrinningsområde och så att långsiktiga uppåtgående tendenser när det gäller föroreningar som är försakade av människor upptäcks.

På grundval av den karakterisering och konsekvensbedömning som genomförs i enlighet med artikel 5 och bilaga II skall medlemsstaterna för varje period förvaltningsplanen för avrinningsområdet är tillämplig upprätta ett program för kontrollerande övervakning. Resultaten av detta program skall användas för att upprätta ett operativt övervakningsprogram som skall tillämpas för planens återstående period.

Uppskattningar av konfidensnivån och noggrannheten i resultaten från övervakningsprogrammen skall göras i planen.

2.4.2 Kontrollerande övervakning

Mål

Kontrollerande övervakning skall ske för att

- komplettera och validera konsekvensbedömningsförfarandet,
- tillhandahålla upplysningar som används för bedömning av de långsiktiga tendenserna både till följd av förändringar i de naturliga förhållandena och genom mänsklig verksamhet.

Urval av övervakningsstationer

Tillräckligt antal övervakningsstationer skall väljas ut för

- förekomster som har bedömts vara i riskzonen efter karakteriseringsprogrammet enligt bilaga II,
- förekomster som korsar en medlemsstats gräns.

Urval av parametrar

Följande uppsättning grundparametrar skall övervakas i alla utvalda grundvattenförekomster:

- syrehalt
- pH-värde
- konduktivitet
- nitrat
- ammonium

Förekomster som enligt bilaga II identifieras såsom fall där det finns betydande risk att de inte uppnår god status skall också övervakas när det gäller sådana parametrar som utgör indikation på konsekvenserna av sådan påverkan.

Gränsöverskridande vattenförekomster skall också övervakas när det gäller sådana parametrar som är relevanta för att skydda alla de användningar som grundvattenflödet har.

2.4.3 Operativ övervakning

Mål

Operativ övervakning skall ske under perioderna mellan de kontrollerande övervakningsprogrammen för att

- fastställa kemisk status för alla grundvattenförekomster eller grupper av förekomster som bedöms vara i riskzonen,
- fastställa förekomsten av eventuella långsiktiga uppåtgående tendenser för koncentrationen av varje typ av förorenande ämnen på grund av mänsklig verksamhet.

Urval av övervakningsstationer

Operativ övervakning skall ske för alla grundvattenförekomster eller grupper av förekomster som på grundval av både den konsekvensbedömning som genomförts i enlighet med bilaga II och kontrollerande övervakning identifieras som att de riskerar att inte uppfylla målen i artikel 4. Urvalet av övervakningsstationer skall också åter-

▼B

spegla en bedömning av i vilken mån övervakningsdata från den stationen är representativa för kvaliteten på grundvattenförekomsten eller grundvattenförekomsterna i fråga.

Övervakningsfrekvens

Operativ övervakning skall ske tillräckligt ofta under perioderna mellan de kontrollerande övervakningsprogrammen för att konsekvenserna av påverkan i fråga skall kunna upptäckas, dock minst en gång per år.

2.4.4 **Identifiering av utvecklingstendenser för förorenande ämnen**

Medlemsstaterna skall använda data från både kontrollerande och operativ övervakning vid identifiering av långsiktiga av människan orsakade uppgående tendenser i koncentrationen av förorenande ämnen och omsvängningar av sådana tendenser. Det år eller den period som beräkningen av tendensidentifieringen skall baseras på skall anges. Beräkningen av tendenser skall ske för en förekomst eller vid behov en grupp av grundvattenförekomster. En omsvängning skall påvisas statistiskt och konfidensnivån för identifieringen skall anges.

2.4.5 **Tolkning och redovisning av grundvattnets kemiska status**

Vid bedömningen av status skall resultaten från individuella övervakningspunkter inom en grundvattenförekomst läggas samman för hela förekomsten. Utan att det påverkar tillämpningen av de berörda direktiven skall, för att god status skall uppnås för en grundvattenförekomst för de kemiska parametrar för vilka miljökvalitetsnormer fastställts i gemenskapslagstiftningen,

— medelvärden av resultaten av övervakningen på varje punkt i grundvattenförekomsten eller gruppen av förekomster beräknas, och

— dessa medelvärden i enlighet med artikel 17 användas för att visa att god kemisk grundvattenstatus efterlevs.

Om inte annat följer av avsnitt 2.5 skall medlemsstaterna tillhandahålla en karta över grundvattnets kemiska status, med följande färgkoder:

God status -
grön

Otillfredsställande status -
röd

Medlemsstaterna skall också med en svart prick på kartan markera de grundvattenförekomster som företer en betydande och ihållande uppgående tendens i fråga om koncentrationer av förorenande ämnen till följd av mänsklig verksamhet. En omsvängning i denna tendens skall markeras med en blå prick på kartan.

Dessa kartor skall föras in i förvaltningsplanen för avrinningsområdet.

2.5 **Redovisning av grundvattnets status**

Medlemsstaterna skall se till att det i förvaltningsplanen för avrinningsområdet finns en karta som för varje grundvattenförekomst eller grupp av grundvattenförekomster visar både kvantitativ status och kemisk status för denna förekomst eller grupp av förekomster, med färgkodning i enlighet med kraven i avsnitten 2.2.4 och 2.4.5. Medlemsstaterna kan välja att inte återge separata kartor i avsnitten 2.2.4 och 2.4.5, men måste i så fall också se till att det finns en anvisning i enlighet med kraven i 2.4.5 på den karta som krävs i detta avsnitt av de förekomster för vilka det föreligger en betydande och ihållande uppgående tendens i fråga om koncentration av varje typ av förorenande ämnen eller en omsvängning av en sådan tendens.



BILAGA VI

FÖRTECKNING ÖVER ÅTGÄRDER SOM SKALL INKLUDERAS I
ÅTGÄRDSPROGRAMMEN

DEL A

Åtgärder som krävs enligt följande direktiv:

- i) Badvattendirektivet (76/160/EEG).
- ii) Direktivet om vilda fåglar (79/409/EEG) ⁽¹⁾.
- iii) Dricksvattendirektivet (80/778/EEG), ändrat genom direktiv 98/83/EG.
- iv) Direktivet om risker för storolyckor (Sevesodirektivet) (96/82/EG) ⁽²⁾.
- v) Direktivet om miljökonsekvensbedömningar (85/337/EEG) ⁽³⁾.
- vi) Direktivet om avloppsslam (86/278/EEG) ⁽⁴⁾.
- vii) Direktivet om rening av avloppsvatten från tätbebyggelse (91/271/EEG).
- viii) Direktivet om växtskyddsmedel (91/414/EEG).
- ix) Nitratdirektivet (91/676/EEG).
- x) Direktivet om livsmiljö (92/43/EEG) ⁽⁵⁾.
- xi) Direktivet om samordnade åtgärder för att förebygga och begränsa föroreningar (96/61/EG).

DEL B

Följande är en icke-uttömmande förteckning över kompletterande åtgärder som medlemsstaterna inom varje avrinningsdistrikt kan välja att anta som en del av det åtgärdsprogram som krävs enligt artikel 11.4:

- i) Lagstiftning.
- ii) Administrativa styrmedel.
- iii) Ekonomiska eller fiskala styrmedel.
- iv) Framförhandlade miljööverenskommelser.
- v) Utsläppsreglering.
- vi) Uppförandekodexar.
- vii) Återskapande och återställande av våtmarksområden.
- viii) Uttagsreglering.
- ix) Åtgärder för hantering av efterfrågan, bland annat främjande av anpassad jordbruksproduktion som till exempel odling av grödor som kräver små vattenmängder inom områden som påverkas av torra.
- x) Effektivitets- och återanvändningsåtgärder, bland annat främjande av vatteneffektiv teknik inom industrin och vattenbesparande bevattningsmetoder.
- xi) Byggnadsprojekt.
- xii) Avsaltningsanläggningar.
- xiii) Projekt för återställande.
- xiv) Konstjord infiltration av akviferer.
- xv) Utbildningsprojekt.
- xvi) Forsknings-, utvecklings- och demonstrationsprojekt.
- xvii) Andra relevanta åtgärder.

⁽¹⁾ EGT L 103, 25.4.1979, s. 1.

⁽²⁾ EGT L 10, 14.1.1997, s. 13.

⁽³⁾ EGT L 175, 5.7.1985, s. 40. Direktivet ändrat genom direktiv 97/11/EG (EGT L 73, 14.3.1997, s. 5).

⁽⁴⁾ EGT L 181, 8.7.1986, s. 6.

⁽⁵⁾ EGT L 206, 22.7.1992, s. 7.



BILAGA VII

FÖRVALTNINGSPLANER FÖR AVRINNINGSDISTRIKT

- A. Förvaltningsplanerna för avrinningsdistrikt skall bestå av följande:
1. En allmän beskrivning av avrinningsdistriktets karakteristika som krävs enligt artikel 5 och bilaga II. Denna skall innefatta följande:
 - 1.1 För ytvatten
 - kartläggning av vattenförekomsternas lokalisering och gränser,
 - kartläggning av ekoregioner och typer av ytvattenförekomster inom avrinningsområdet,
 - identifiering av referensförhållanden för typer av ytvattenförekomster.
 - 1.2 För grundvatten
 - kartläggning av grundvattenförekomsternas lokalisering och gränser.
 2. En sammanfattning av betydande påverkan och effekter på ytvattnets och grundvattnets status orsakade av mänsklig verksamhet, bl.a.
 - uppskattning av föroreningar från punktkällor,
 - uppskattning av föroreningar från diffusa källor, inbegripet en sammanfattning av markanvändning,
 - uppskattning av påverkan på vattnets kvantitativa status, inbegripet uttag,
 - analys av andra konsekvenser som mänsklig verksamhet har för vattnets status.
 3. Identifiering och kartläggning av skyddade områden som krävs enligt artikel 6 och bilaga IV.
 4. En karta över de nätverk för övervakning som upprättats för de syften som anges i artikel 8 och bilaga V, och en redovisning i kartform över resultaten av de övervakningsprogram som genomförts i enlighet med dessa bestämmelser när det gäller statusen hos
 - 4.1 ytvatten (ekologisk och kemisk),
 - 4.2 grundvatten (kemisk och kvantitativ),
 - 4.3 skyddade områden.
 5. En förteckning över miljömål som fastställts enligt artikel 4 för ytvatten, grundvatten och skyddade områden, i synnerhet inbegripet identifiering av exempel då artikel 4.4-7 har kommit till användning, och den tillhörande information som krävs enligt den artikeln.
 6. En sammanfattning av den ekonomiska analys över vattenanvändningen som krävs enligt artikel 5 och bilaga III.
 7. En sammanfattning av det eller de åtgärdsprogram som antagits enligt artikel 11 inbegripet på vilket sätt de i artikel 4 fastställda målen därmed avses att uppnås.
 - 7.1 En sammanfattning av de åtgärder som krävs för att genomföra gemenskapslagstiftningen för vattenskydd.
 - 7.2 En rapport om praktiska åtgärder som vidtagits för att tillämpa principen om återvinning av kostnaderna för vattenanvändning i enlighet med artikel 9.
 - 7.3 En sammanfattning av de åtgärder som vidtagits för att uppfylla kraven i artikel 7.
 - 7.4 En sammanfattning av regleringar för uttag och uppdämning av vatten, inklusive hänvisning till register och identifiering av de fall där undantag har gjorts enligt artikel 11.3 e.

▼B

- 7.5 En sammanfattning av de regleringar som antagits för punktkällsläpp och annan verksamhet som inverkar på vattenstatusen i enlighet med bestämmelserna i artikel 11.3 g och 11.3 i.
 - 7.6 En identifiering av de fall där direkta utsläpp till grundvattnet har tillåtits i enlighet med bestämmelserna i artikel 11.3 j.
 - 7.7 En sammanfattning av de åtgärder som vidtagits i enlighet med artikel 16 om prioriterade ämnen.
 - 7.8 En sammanfattning av de åtgärder som vidtagits för att hindra eller minska konsekvenserna av oavsiktliga föroreningsincidenter.
 - 7.9 En sammanfattning av de åtgärder som vidtagits enligt artikel 11.5 för vattenförekomster för vilka det är osannolikt att målen i artikel 4 kommer att uppnås.
 - 7.10 Uppgifter om kompletterande åtgärder som identifieras som nödvändiga för att uppfylla de miljömål som upprättats.
 - 7.11 Uppgifter om de åtgärder som vidtagits för att undvika ökad förorening av marina vatten i enlighet med artikel 11.6.
 8. Ett register över alla mer detaljerade program och förvaltningsplaner för avrinningsdistrikt som handlar om särskilda delavrinningsområden, sektorer, frågor eller vattentyper, tillsammans med en sammanfattning av deras innehåll.
 9. En sammanfattning av de åtgärder för information till allmänheten och samråd som har vidtagits, resultaten härav och de ändringar i planen som gjorts till följd av detta.
 10. En förteckning över behöriga myndigheter i enlighet med bilaga I.
 11. Kontaktpunkter och förfaranden för att få sådant underlag och sådan information som avses i artikel 14.1, i synnerhet detaljer om regleringar som beslutats i enlighet med artikel 11.3 g och 11.3 i och om faktiska övervakningsdata som samlats in i enlighet med artikel 8 och bilaga V.
- B. Den första uppdateringen av förvaltningsplanen för avrinningsdistriktet och alla efterföljande uppdateringar skall också inkludera:
1. En sammanfattning av alla ändringar eller uppdateringar sedan offentliggörandet av den föregående versionen av förvaltningsplanen för avrinningsdistriktet, inklusive en sammanfattning av de revideringar som skall genomföras enligt artikel 4.4 och artiklarna 5-7.
 2. En bedömning av framstegen för uppnåendet av miljömålen, inklusive en redovisning av resultaten av övervakningen under perioden för föregående plan i form av en karta, och en förklaring till varför ett eller flera miljömål inte har uppnåtts.
 3. En sammanfattning av, och en förklaring till, varje åtgärd som planerades i den tidigare versionen av förvaltningsplanen för avrinningsdistriktet och som inte har vidtagits.
 4. En sammanfattning av varje ytterligare övergångsåtgärd som i enlighet med artikel 11.5 antagits sedan offentliggörandet av den föregående versionen av förvaltningsplanen för avrinningsdistriktet.

*BILAGA VIII***ORIENTERANDE FÖRTECKNING ÖVER HUVUDSAKLIGA
FÖRORENANDE ÄMNEN**

1. Organiska halogenföreningar och ämnen som kan bilda sådana föreningar i akvatisk miljö.
2. Organiska fosforföreningar.
3. Organiska tennföreningar.
4. Ämnen och beredningar eller nedbrytningsprodukter av dessa för vilka det har påvisats att de har cancerogena eller mutagena egenskaper eller sådana egenskaper som i eller via vattenmiljön kan påverka steroidogena funktioner, sköldkörtelns funktioner, fortplantningen eller andra endokrina funktioner.
5. Svårnedbrytbara kolväten och svårnedbrytbara och bioackumulerbara organiska, toxiska ämnen.
6. Cyanider.
7. Metaller och deras föreningar.
8. Arsenik och dess föreningar.
9. Biocider och växtskyddsmedel.
10. Uppslammade ämnen.
11. Ämnen som bidrar till eutrofiering (i synnerhet nitrater och fosfater).
12. Syretärande ämnen (mätbara med hjälp av parametrar som till exempel BOD och COD).

*BILAGA IX***GRÄNSVÄRDEN FÖR UTSLÄPP OCH MILJÖKVALITETSNORMER**

De gränsvärden och kvalitetsmål som fastställts enligt dotterdirektiven till direktiv 76/464/EEG skall betraktas som gränsvärden för utsläpp och miljökvalitetsnormer i detta direktiv. Dessa har fastställts i följande direktiv:

- i) Direktivet om gränsvärden och kvalitetsmål för kvicksilverutsläpp från kloralkaliindustrin (82/176/EEG) ⁽¹⁾.
- ii) Direktivet om gränsvärden och kvalitetsmål för kadmiumutsläpp (83/513/EEG) ⁽²⁾.
- iii) Direktivet om gränsvärden och kvalitetsmål för kvicksilverutsläpp från andra källor än kloralkaliindustrin (84/156/EEG) ⁽³⁾.
- iv) Direktivet om gränsvärden och kvalitetsmål för utsläpp av hexaklorcyklohexan (84/491/EEG) ⁽⁴⁾.
- v) Direktivet om gränsvärden och kvalitetsmål för utsläpp av vissa farliga ämnen (86/280/EEG) ⁽⁵⁾.

⁽¹⁾ EGT L 81, 27.3.1982, s. 29.

⁽²⁾ EGT L 291, 24.10.1983, s. 1.

⁽³⁾ EGT L 74, 17.3.1984, s. 49.

⁽⁴⁾ EGT L 274, 17.10.1984, s. 11.

⁽⁵⁾ EGT L 181, 4.7.1986, s. 16.

▼M3

BILAGA X

FÖRTECKNING ÖVER PRIORITERADE ÄMNEN INOM VATTENPOLITIKENS OMRÅDE

Nr	CAS-nummer ⁽¹⁾	EU-nummer ⁽²⁾	Det prioriterade ämnets namn ⁽³⁾	Identifierat som prioriterat farligt ämne
(1)	15972-60-8	240-110-8	Alaklor	
(2)	120-12-7	204-371-1	Antracen	X
(3)	1912-24-9	217-617-8	Atrazin	
(4)	71-43-2	200-753-7	Bensen	
(5)	Ej tillämpligt	Ej tillämpligt	Bromerade difenyletrariv ⁽⁴⁾	X ⁽⁵⁾
	32534-81-9	Ej tillämpligt	Pentabromodifenyleter (kongener med numren 28, 47, 99, 100, 153 och 154)	
(6)	7440-43-9	231-152-8	Kadmium och kadmiumföreningar	X
(7)	85535-84-8	287-476-5	Kloralkaner, C ₁₀₋₁₃ ⁽⁴⁾	X
(8)	470-90-6	207-432-0	Klorfenvinfos	
(9)	2921-88-2	220-864-4	Klorpyrifos (Klorpyrifosetyl)	
(10)	107-06-2	203-458-1	1,2-dikloretan	
(11)	75-09-2	200-838-9	Diklormetan	
(12)	117-81-7	204-211-0	Di(2-etylhexyl)ftalat (DEHP)	
(13)	330-54-1	206-354-4	Diuron	
(14)	115-29-7	204-079-4	Endosulfan	X
(15)	206-44-0	205-912-4	Fluoranten ⁽⁶⁾	
(16)	118-74-1	204-273-9	Hexaklorbensen	X
(17)	87-68-3	201-765-5	Hexaklorbutadien	X
(18)	608-73-1	210-158-9	Hexaklorcyklohexan	X
(19)	34123-59-6	251-835-4	Isoproturon	
(20)	7439-92-1	231-100-4	Bly och blyföreningar	
(21)	7439-97-6	231-106-7	Kvicksilver och kvicksilverföreningar	X
(22)	91-20-3	202-049-5	Naftalen	
(23)	7440-02-0	231-111-14	Nickel och nickelföreningar	
(24)	25154-52-3	246-672-0	Nonylfenol	X
	104-40-5	203-199-4	(4-nonylfenol)	X
(25)	1806-26-4	217-302-5	Oktylfenol	
	140-66-9	Ej tillämpligt	4-(1,1',3,3'-tetrametylbutyl-fenol)	
(26)	608-93-5	210-172-5	Pentaklorbensen	X
(27)	87-86-5	231-152-8	Pentaklorfenol	
(28)	Ej tillämpligt	Ej tillämpligt	Polyaromatiska kolväten	X
	50-32-8	200-028-5	(Benso(a)pyren)	X
	205-99-2	205-911-9	(Benso(b)fluoranten)	X
	191-24-2	205-883-8	(Benso(g,h,i)perylene)	X
	207-08-9	205-916-6	(Benso(k)fluoranten)	X
	193-39-5	205-893-2	(Indeno(1,2,3-cd)pyren)	X
(29)	122-34-9	204-535-2	Simazin	
(30)	Ej tillämpligt	Ej tillämpligt	Tributyltennföreningar	X
	36643-28-4	Ej tillämpligt	(Tributyltenn-katjon)	X
(31)	12002-48-1	234-413-4	Triklorbensen	

▼ **M3**

Nr	CAS-nummer ⁽¹⁾	EU-nummer ⁽²⁾	Det prioriterade ämnets namn ⁽³⁾	Identifierat som prioriterat farligt ämne
(32)	67-66-3	200-663-8	Triklormetan (kloroform)	
(33)	1582-09-8	216-428-8	Trifluralin	

⁽¹⁾ CAS: Chemical Abstracts Services.

⁽²⁾ EU-nummer: Europeiska inventeringen för befintliga kemiska ämnen (Einecs) eller Europeiska förteckningen över anmälda kemiska ämnen (Elnics).

⁽³⁾ Om grupper av ämnen har valts ut, anges i förteckningen typiska enskilda representanter som indikatorer (inom parentes och utan nummer). För dessa grupper av ämnen måste den vägledande parametern definieras med en analytisk metod.

⁽⁴⁾ Dessa grupper av ämnen inbegriper normalt ett stort antal enskilda föreningar. För närvarande kan lämpliga vägledande parametrar inte ges.

⁽⁵⁾ Endast pentabromdifenyleter (CAS-nummer 32534-81-9).

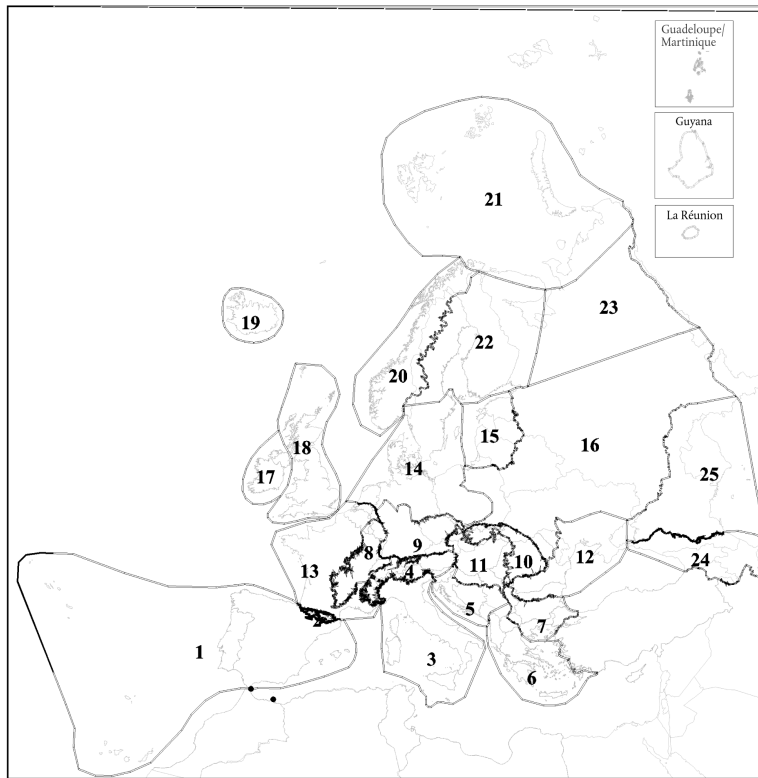
⁽⁶⁾ Fluoranten anges i förteckningen som vägledning för andra, farligare polyaromatiska kolväten.



BILAGA XI

KARTA A

System A: Ekoregioner för floder och sjöar



1. Iberisk-makaronesiska regionen
2. Pyrenéerna
3. Italien, Korsika och Malta
4. Alpena
5. Dinariska västra Balkan
6. Grekiska västra Balkan
7. Östra Balkan
8. Västra högländerna
9. Centrala högländerna
10. Karpaterna
11. Ungerska lågländerna
12. Pontiska regionen
13. Västra slätten
14. Centralslätten
15. Baltiska regionen
16. Östra slätten
17. Irland och Nordirland
18. Storbritannien
19. Island

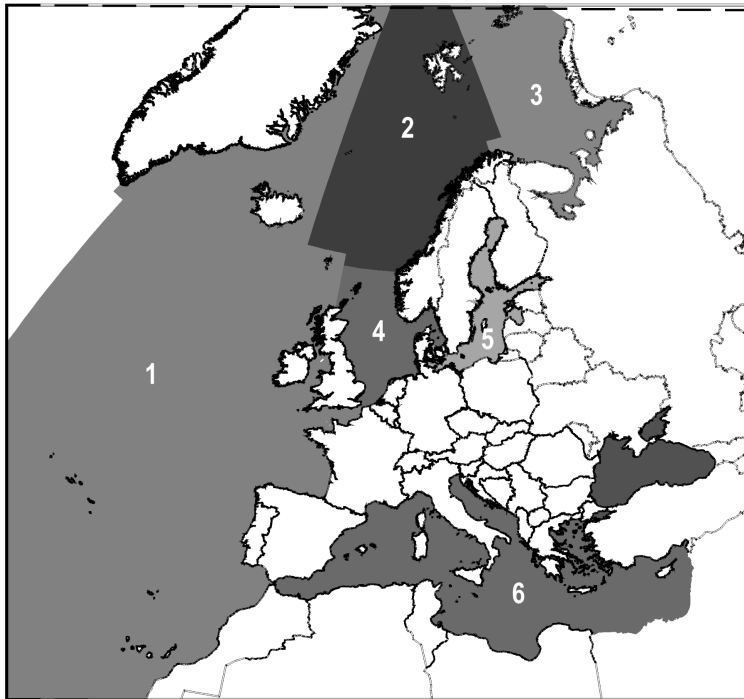
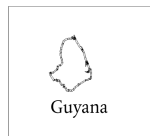
▼B

20. Boreala högländerna
21. Tundran
22. Fenoskandiska skölden
23. Tajgan
24. Kaukasus
25. Kaspiska sänkan


▼B

KARTA B

System A: Ekoregioner för vatten i övergångszoner och kustvatten

Guadeloupe/
Martinique

Guyana



Réunion

1. Atlanten
2. Norska havet
3. Barents hav
4. Nordsjön
5. Österjön
6. Medelhavet